HARPANAHALLI SUB-DISTRICT—*cont.*

HARPANAHALLI TALUK—*cont.*

(*Government.*)

Serial number.	Survey number of the village.	Names of villages.
65	80	Tavarangudi.
66	30	Tavudúru.
67	73	Teligi.
68	87	Togarikati.
69	37	Uchchangidargam.
70	46	Yadihalli.
71	77	Yarabálu.

(*Inam.*)

Serial number.	Survey number of the village.	Names of villages.
72	54	Anantanahalli.
73	33	Bádibálu.
74	63	Harivibasápuram.
75	28	Hikimigéri.
76	27	Jóyisalingápuram.
77	52	Kambatrahalli.
78	12	Káyakadahalli.
79	5	Kódihalli.
80	55	Mólekatti.
81	17	Nilavanji.
82	79	Nittúrabasápuram.
83	29	Timmalápuram.
84	65	Vyásamallápuram.

HOSPET SUB-DISTRICT.

HOSPET TALUK.

(*Government.*)

Serial number.	Survey number of the village.	Names of villages.
1	113	Ainahalli.
2	94	Amarávati.
3	87	Anantasamiangudi.
4	107	Anaveri.
5	111	Anjinakatta.
6	104	Arnlehalli.
7	105	Basápuram.
8	127	Basápuram.
9	122	Basavanadurgá.
10	89	Belagódu.
11	60	Buvanahalli.
12	121	Byálakundi.
13	67	Byluvaddigeri.
14	126	Chilakanahatti.
15	93	Chittavádigi.
16	66	Dharmaságaram.
17	82	Dhanápuram.
18	114	Dhanápuram.
19	118	Dhanáyakanakéri.
20	62	Gádiganúru.
21	120	Garaga.
22	54	Gauripuram.
23	123	Gollarahalli.
24	61	Gónahalu.
25	84	Gudivébalápuram.
26	68	Gundavaddigéri.
27	49	Hanumanahalli.
28	124	Haravanahalli.
29	102	Hosakóta.
30	95	Hóspet.
31	92	Hósúru.
32	71	Jugaligi.
33	96	Jambunádhanahalli.
34	64	Jóga.
35	80	Kaderámpuram.
36	83	Kállaghatti.
37	97	Kallahalli.
38	75	Kámalápuram.
39	72	Kóriganúru.
40	63	Kótiginahálu.
41	27	Kurikappi.
42	74	Malapunaugudi.
43	115	Máriyammanahalli.
44	88	Mudlápuram.
45	56	Nágalápuram.
46	119	Nágalápuram.
47	85	Nágenahalli.
48	116	Naudihanda.
49	90	Narasápuram.
50	110	Náráyanadevarakeri.
51	69	Pápináyikanahalli.
52	57	Túlúru.
53	125	Telagabálu.
54	129	Timmalápuram.
55	28	Túranagallu.
56	70	Vaddrahalli.
57	58	Vadda.
58	128	Vantigóda.
59	73	Venkatápuram.
60	112	Venkatápuram.
61	99	Vyásanakeri.

HOSPET TALUK—*cont.*

(*Government.*)

(*Inam.*)

Serial number.	Survey number of the village.	Names of villages.
62	108	Jodi Timmalápuram.

(*Jaghir.*)

Serial number.	Survey number of the village.	Names of villages.
63	78	Hampi.
64	91	Kallirámpuram.
65	79	Krishnápuram.
66	103	Kuradagadda.
67	109	Mudlápuram.
68	101	Málápuram.
69	98	Rájápuram.
70	81	Singanáthanahalli.
71	106	Tárihalli.

(*Shrotriem.*)

Serial number.	Survey number of the village.	Names of villages.
72	53	Bannihatti.
73	55	Gangalápuram.
74	100	Gauripuram.
75	65	Kákahallu.
76	86	Kondináyikanahalli.
77	77	Nimbápuram.
78	73	Sankalápuram.

HUVIN HADAGALI SUB-DISTRICT.

HUVIN HADAGALI TALUK.

(*Government.*)

Serial number.	Survey number of the village.	Names of villages.
1	34	Advikyádegihalli.
2	44	Adavimallanakeri.
3	18	Anandévanahalli.
4	8	Anégallu.
5	68	Angúru.
6	17	Ankasamudram.
7	62	Ayyanahalli.
8	16	Báchigondanahalli.
9	24	Bannigála.
10	31	Bannikallu.

HUVIN HADAGALI TALUK—*cont.*

(*Government.*)

STATE CENTRAL LIBRARY, THIRUVANANTHAPURAM

HUVIN HADAGALI SUB-DISTRICT—*cont.*

HUVIN HADAGALI TALUK—*cont.*

(*Government.*)

Serial number.	Survey number of the village.	Names of villages.
11	25	Basarakódu.
12	2	Bellíhansi.
13	67	Bimbbi.
14	84	Búdanúru.
15	71	Byálahansi.
16	14	Byásigidéri.
17	12	Chintrapalli.
18	82	Dásanahalli.
19	56	Désarahalli.
20	59	Dévagondanahalli.
21	86	Dombarahalli.
22	26	Enigi.
23	28	Enigi Basápuram.
24	83	Guddikéri.
25	27	Gaddikéri Kódihalli.
26	6	Gulódahálu.
27	13	Hagaribommanahalli.
28	52	Hákandi.
29	7	Halagápura.
30	60	Hálatimalápura.
31	6	Hampápatnam.
32	28	Hampaságaram.
33	32	Hanumagondanahalli *alias* Badigenhalli.
34	77	Hárnkanahálu.
35	72	Hiréhannimatti.
36	66	Hiréhadagali.
37	15	Hiresóbati.
38	50	Holagundi.
39	35	Holalu.
40	47	Hugalúru.
41	79	Hulikatti.
42	58	Huvinahadagali.
43	80	Hyárada.
44	41	Isápura.
45	76	Itigi.
46	11	Kadlabálu.
47	30	Kálvi.
48	40	Kannihalli.
49	73	Kattebennúru.
50	9	Kechinabandi.

HUVIN HADAGALI TALUK—*cont.*

(*Government.*)

Serial number.	Survey number of the village.	Names of villages.
51	20	Kittanúru.
52	38	Kógali.
53	39	Kóglisammatu Kódihalli.
54	54	Kombali.
55	69	Kótihálu.
56	57	Kotanakulu.
57	55	Koyiláragatti.
58	65	Mágalu.
59	43	Mahajanatahalli.
60	70	Makarabbi.
61	51	Mallanakeri.
62	75	Mánihalli.
63	3	Márabbihálu.
64	35	Móragiri.
65	49	Mudénúru.
66	21	Muttukúru.
67	87	Mayilára.
68	43	Nandihalli.
69	37	Nellikudiri.
70	81	Navuli.
71	10	Pinjárheggadihálu
72	22	Ráméswarabandi.
73	23	Siganahalli.
74	46	Súgi.
75	36	Sonna.
76	53	Sóvénahalli.
77	19	Tamberahalli.
78	63	Timmalápuram.
79	74	Tumbinakeri.
80	42	Uttangi.
81	4	Varndápuram.
82	45	Varakanahalli.
83	83	Vírápuram.
84	88	Vyásápuram.

Inam (Shrotriem).

Serial number.	Survey number of the village.	Names of villages.
1	1	Benakápuram.
2	78	Kánnéyakanahalli.
3	81	Pótalakatte.
4	64	Rangápuram.

KAMPLI SUB-DISTRICT.

HOSPET TALUK.

(*Government.*)

Serial number.	Survey number of the village.	Names of villages.
1	32	Antápuram.
2	4	Áralehalli.
3	47	Ávinamodugu.
4	49	Ayinahalli.
5	5	Bolagódahálu.
6	8	Bukkaságaram.
7	12	Chikkajáyiganúru.
8	31	Chikkantápuram.
9	26	Darúji.
10	21	Dévalápuram.
11	36	Gangalápuram.
12	15	Gónabálu.
13	37	Gundahalli.
14	14	Hampédévanahalli.
15	13	Hiréjáyiganúru.
16	25	Honnahalli.
17	18	Javuku.
18	17	Jírignúru
19	6	Kampli.
20	9	Kanvitimmápuram.
21	51	Kódálu.

HOSPET TALUK—*cont.*

(*Government.*)

Serial number.	Survey number of the village.	Names of villages.
22	39	Lokkalahalli.
23	52	Lingadahalli.
24	48	Málápuram.
25	43	Mallapuram.
26	50	Marutla.
27	24	Mávinahalli.
28	19	Metri.
29	41	Metriki.
30	10	Muddápuram.
31	2	Muddápuram.
32	44	Rájápuram.
33	7	Rámaságaram.
34	38	Rámaságaram.
35	46	Rámpuram.
36	3	Sánápuram.
37	23	Sankalápuram.
38	22	Sómalápuram.
39	16	Suggenahalli.
40	42	Timmalápuram.
41	34	Tumati.
42	45	Ubbalagandi.

STATE CENTRAL LIBRARY, THIRUVANANTHAPURAM

KAMPLI SUB-DISTRICT—*cont.*

Serial number.	Survey number of the village.	Names of villages.
		HOSPET TALUK—*cont.*
		(*Government.*)
43	20	Uppárahalli.
44	35	Vitlápuram.
45	30	Yarabánahalli.
		(*Appalapuram Zamin.*)
46	33	Appalápuram.
		(*Basapuram Zamin.*)
47	59	Basápuram.
		(*Devasamudram Zamin.*)
48	11	Dévasamudram.
		HOSPET TALUK—*cont.*
		(*Ittigi Zamin.*)
49	1	Ittigi.
		(*Shrotrism.*)
50	29	Musunayikanahalli.
		BELLARY TALUK.
		(*Government.*)
51	43	Emmaganuru.
52	44	Nallúdi.

KUDLIGI SUB-DISTRICT.

Serial number.	Survey number of the village.	Names of villages.
		KUDLIGI TALUK.
		(*Government.*)
1	29	Agrahárem.
2	86	Alúru.
3	96	Amalápuram.
4	33	Amaradévaraguddu.
5	15	Ambali.
6	27	Ammánakeri.
7	41	Ankomanahálu.
8	53	Appayinahalli.
9	119	Ayinahalli.
10	89	Ayinahali *alias* Muddabasappanahalli.
11	23	Bádeladaku.
12	39	Bandri.
13	92	Banivikallu.
14	87	Bellikatti.
15	59	Belligatta.
16	13	Bennékallu.
17	17	Bévúru.
18	79	Bhúpasamudram.
19	11	Boppalápuram.
20	116	Chapparadahalli.
21	94	Chikkakoriyáginahalli.
22	67	Chiratagunin.
23	110	Chiribi.
24	45	Chóranúru.
25	97	Chandápuram.
26	7	Dasumápura.
27	14	Dhúpadahalli.
28	22	Gajápuram.
29	64	Gandábommanahalli.
30	49	Gollalinpammanahalli.
31	55	Gudókóta.
32	100	Gunáságaram.
33	32	Gundinaholi.
34	72	Gandumanugu *alias* Imadasamudram.
35	54	Hálnaágaram.
36	18	Hampápuram.
37	9	Hanishi.
38	88	Harakabhávi.
39	68	Haravadi.
40	31	Hirekoriyáginahalli.
41	82	Hirekumbalakunta.
42	108	Hirévadarahalli.
43	10	Hireyaggadahálu.
44	85	Hosahalli.
45	8	Hosakóri.
46	74	Húdom.
47	81	Halikóri.
48	36	Halikunta.
		KUDLIGI TALUK—*cont.*
		(*Government.*)
49	60	Halikunta.
50	71	Huralihálu.
51	19	Hyállya.
52	93	Jaramali.
53	95	Jiginihalli.
54	117	Jóladakúdligi.
55	78	Jummánóbanahalli.
56	91	Kadákólla.
57	28	Kakkuppi.
58	107	Kálápuram.
59	43	Kélingíri.
60	12	Kallahalli.
61	76	Kallóhalli.
62	51	Kanakápura.
63	21	Kandagallu.
64	118	Kanninayikanakatti.
65	63	Kasápuram.
66	113	Kódihalli.
67	115	Kottúru.
68	16	Kudatanimaggi.
69	25	Kúdligi.
70	70	Kumati.
71	22	Kuppanakeri.
72	78	Lókikeri.
73	6	Mádúru.
74	90	Mákanaduku.
75	3	Málavi.
76	87	Mallápuram.
77	102	Mangápuram.
78	69	Minkeri.
79	26	Moraba.
80	111	Nágalápuram.
81	106	Nágaralatti.
82	103	Nágénahalli.
83	38	Nidagurti.
84	101	Nimbalagiri.
85	99	Pálayinakóta.
86	77	Pújáriballi.
87	57	Ramadurgum.
88	112	Rámpuram.
89	52	Sheliappanahalli.
90	62	Shidegallu.
91	35	Shivapuram.
92	40	Sómalápuram.
93	30	Sóvénahalli.
94	109	Sunkadakallu.
95	94	Sómavanahalli.
96	20	Timmalápuram.
97	75	Tippéhalli.
98	48	Tonashigeri.

STATE CENTRAL LIBRARY, THIRUVANANTHAPURAM

KUDLIGI SUB-DISTRICT—*cont.*

KUDLIGI TALUK—*cont.*

(*Government.*)

Serial number.	Survey number of the village.	Names of villages.
99	105	Túlahalli.
100	83	Tambáraguddi.
101	104	Ujjini.
102	1	Ulavaté.
103	5	Uppáragatti.
104	66	Uradihalli.
105	4	Varlahalli.
106	85	Yekkegondi.
107	81	Yarrannaslingannanahalli.
108	47	Yarrayinahalli.

KUDLIGI TALUK—*cont.*

(*Agraharams, etc.*)

Serial number.	Survey number of the village.	Names of villages.
109	98	Chintámaniyimadápuram.
110	42	Dévaramallápuram.
111	2	Hirégondanahalli.
112	88	Imadápuram.
113	95	Késamkeri.
114	68	Kemboballi.
115	58	Kudiradavu.
116	84	Rangónágatihalli.
117	114	Shirináyakanahalli.
118	50	Timmavvanahalli.
119	44	Tippagondanamaridi.

RAYADRUG SUB-DISTRICT.

RAYADRUG TALUK.

(*Government.*)

1	63	Ávuladatla.
2	72	Bágináyakanahalli.
3	5	Bandúru.
4	71	Bélódu.
5	62	Bhúpasamudram.
6	31	Bidurukonta.
7	1	Bollanayudda.
8	14	Bommanahálu.
9	75	Bondinakalu.
10	25	Dodagatta.
11	19	Elanji.
12	27	Erragunta.
13	83	Galagala.
14	26	Ganigéra.
15	34	Garudachédu.
16	82	Gollapalli.
17	7	Góvinduváda.
18	65	Grómadotla.
19	86	Gummaghatta.
20	54	Hanakanahálu.
21	4	Harésamudram.
22	8	Honnúru.
23	9	Honnúru Beneikallu.
24	23	Hulikallu.
25	63	Junjarámanahalli.
26	22	Kádalúr.
27	56	Kalékurti
28	70	Kalugódu.
29	6	Kandépalli *alias* Kalludevanahalli.
30	28	Kanékallu.
31	30	Kanékallu Brahmasamudram.
32	12	Kolagánahalli.
33	74	Kontanahalli.
34	21	Kúlúru.
35	3	Kuruvalli.
36	77	Mallápuram.
37	55	Mályam.
38	41	Mayilúruhalli.

RAYADRUG TALUK—*cont.*

(*Government.*)

39	78	Mechéri.
40	33	Minnahalli.
41	24	Muridi.
42	18	Nágalápuram.
43	61	Nágireddipalli.
44	36	Nillulóni Hanumápuram.
45	15	Némakallu.
46	39	Peddakavakunta.
47	81	Pulakunta.
48	17	Pulukurta.
49	64	Pulicharla *alias* Hulikera.
50	40	Rámápuram.
51	84	Rangasamudram.
52	79	Ráy-drug.
53	38	Ryákatla.
54	2	Shiddirámpuram.
55	10	Sirgánahalli.
56	37	Sollápuram.
57	20	Sómalápuram.
58	11	Shridharaghatta.
59	85	Tállakera.
60	35	Tumbaganúru.
61	13	Uddihalu.
62	29	Udégólam.
63	73	Udególam.
64	16	Untahallu.
65	67	Vadrahonnúru.
66	80	Vijápuram.
67	59	Vóparálla.
68	32	Vyásápuram.

(*Shrotriem Villages.*)

69	76	Chadam.
70	69	Hosahalli.
71	60	Rachamari.

(*Jaghir Village.*)

72	66	Darogákondápuram.

SIRUGUPPA SUB-DISTRICT.

BELLARY TALUK.

(*Government.*)

1	10	Araliganúru.
2	2	Bágavádi.
3	22	Balakundi.
4	66	Bailúru.
5	27	Bhairápuram.
6	[illegible]	Boggúru.

BELLARY TALUK—*cont.*

(*Government.*)

7	25	Búdagappa.
8	5	Chánakanúr.
9	52	Chitikinahálu.
10	33	Darúru.
11	36	Désápuram.
12	7	Désanúru.

STATE CENTRAL LIBRARY, THIRUVANANTHAPURAM

SIRUGUPPA SUB-DISTRICT—*cont.*

BELLARY TALUK—*cont.*

(*Government.*)

Serial number.	Survey number of the village.	Names of villages.
13	15	Dévalápuram.
14	3	Gajiginahálu.
15	68	Ganikehálu.
16	26	Gósahálu.
17	56	Gundiganúru.
18	45	Guttiganúru.
19	32	Hágnúru.
20	14	Halékóta.
21	55	Hávinahálu.
22	17	Honakallu.
23	64	Hiréhadagali.
24	60	Hosahalli.
25	6	Ibharámpuram.
26	49	Kallukambham.
27	50	Karékéri.
28	4	Karchiganúru.
29	28	Karúru.
30	16	Kenchanagúddam.
31	1	Kesarakóni.
32	36	Konchigéri.
33	24	Kúriganúru.
34	87	Kuragóla.
35	57	Kyádigihálu.
36	39	Máiápuram.
37	22	Mailápuram.
38	11	Manjinahálu.
39	42	Manúru.
40	29	Mótasúgúru.
41	40	Mudatanúru.
42	52	Muchtaghatta.
43	20	Nadivi.
44	18	Nittúru.
45	46	Pattanaserugu.
46	34	Sánavésapuram.
47	37	Siddarámpuram.
48	59	Sindigéri.
49	38	Sirigéri.
50	8	Siruguppa.
51	41	Súgúru.
52	63	Tálúru.
53	21	Tekkalakóta.
54	19	Ucégállam.
55	31	Ulúru.
56	13	Uppárahosahalli.
57	30	Uttanúru.
58	54	Vírápuram.
59	47	Vornavayi.

(*Shrotriem.*)

Serial number.	Survey number of the village.	Names of villages.
60	48	Bhatrahalli.
61	12	Poppanahalu.
62	51	Somalapuram.

YEMMIGANUR SUB-DISTRICT.

ÁDÓNI TALUK.

(*Government.*)

Serial number.	Survey number of the village.	Names of villages.
1	65	Banavási.
2	39	Búdúr.
3	37	Chetniballi.
4	34	Chilakaladóna.
5	20	Chinnakadelur.
6	26	Chinnakottaliki.
7	62	Chinnatumbalam.
8	89	Dayyálaguddam.
9	6	Dayyamdinne.
10	29	Gangavaram.
11	6	Gárladinne.
12	13	Gutikallu.
13	2	Guruzála.
14	18	Hálaharwi.
15	43	Hisaóramaruvani.
16	32	Ibharámpuram.
17	41	Jálavá i.
18	12	Kalimetla.
19	35	Kalladóvakunta.
20	21	Kallogótla.
21	42	Kambadahállu.
22	44	Kambaladinne.
23	21	Kanakavidu.
24	68	Kótékallu.
25	46	Málapalli.
26	33	Matsápuram.
27	3	Mittéémpuram.
28	63	Muchchigiri.
29	16	Mógati.
30	31	Nadikhairavádi.
31	25	Nágaladinne.
32	19	Nandavaram.
33	10	Páréláapalli *alias* Guvvaladoddi.
34	27	Peddakottaliki.
35	9	Pasaladinne.
36	30	Pálachintu.
37	11	Ráladoddi.
38	1	Ráyacboti.
39	45	Singardjanahalli.
40	20	Sógnúr.
41	47	Soutahalli.
42	38	Súgúr.
43	48	Sunkésvari.
44	22	Thimmápuram.
45	23	Tadlakúdlur.
46	4	Tsámalagúdúr.
47	15	Yemmiganúru.
48	7	Yénigahála.

(*Inam.*)

Serial number.	Survey number of the village.	Names of villages.
49	17	Dharmapuram.
50	40	Hogurur.
51	28	Joharápuram.
52	36	Mantala.
53	61	Paramanadoddi.
54	5	Penakaladinne.
55	14	Saradárapuram.

ANANTAPUR SUB-DISTRICT.

ANANTAPUR TALUK.

(*Government.*)

Serial number.	Survey number of the village.	Names of villages.
1	34	Ákuledu.
2	25	Álamúru.
3	56	Anandrávapéta.
4	28	Anantápur.
5	7	Átmakúru.
6	87	Bandamidapalli.
7	98	Bandlapalli.
8	47	Bodaganideddi.

STATE CENTRAL LIBRARY, THIRUVANANTHAPURAM

ANANTAPUR SUB-DISTRICT—*cont.*

Serial number.	Survey number of the village.	Names of villages.
		ANANTAPUR TALUK—*cont.*
		(*Government.*)
9	83	Bommépartí.
10	89	Bondalavéda.
11	9	Bráhmanuyáléru.
12	34	Bukkacherla.
13	30	Bukkaráyasamudram.
14	84	Chámalúru.
15	43	Chedúl'a.
16	49	Chekráyapéta.
17	67	Cheonampalle.
18	39	Chennavaram.
19	94	Chigicherla.
20	106	Chinnakótla.
21	97	Chivyé'n.
22	4	Chólasamudram.
23	78	Danduváripalle.
24	70	Dugumari.
25	73	Durgam.
26	85	Gándlaparti.
27	57	Górladinne.
28	90	Gondireddipalle.
29	16	Gótakúru.
30	81	Góvindapalle.
31	107	Gorrindindla.
32	71	Gúguda.
33	91	Hampápuru.
34	42	Hanumápuram.
35	72	Havelisódanapalli.
36	2	Ippéru.
37	78	Itikelapalli.
38	36	Jambuladinni.
39	32	Jantalúru.
40	61	Júlákálva.
41	26	Kakkalapalle.
42	10	Kámaripalle.
43	17	Kammuru.
44	92	Kandukuru.
45	83	Kátigánikalva.
46	23	Kodime.
47	1	Korakódu.
48	68	Kondakindi Agraháram.
49	48	Korrapádu.
50	18	Kótanka.
51	3	Kúdéru.
52	12	Kurugunta.
53	8	Maddipubba.
54	99	Mályavantam.
55	93	Mannila.
56	109	Maravapalli Agraháram.
57	88	Marúru.
58	51	Matlagondi.
59	44	Mávinamaradahalli.
60	19	Mortádu.
61	95	Mushtúru.
62	64	Nadimidoddi.
63	66	Nárapala.
64	41	Narasápuram.
65	22	Náráyanapuram.
66	57	Nidhanavéda.
67	101	Nidigallu.
68	86	Pálcherla.
69	73	Pappúru.
70	6	Paramatíyáleru.
71	104	Poddakótla.
72	62	Peravali.
73	100	Pinnadhari.
74	33	Podirálla.
75	24	Ráchánipalle.
76	58	Ráchópalli.
77	81	Ráptádu.
78	46	Reddipalli.
79	54	Salakamcheruvu.
80	108	Sanapa.
81	77	Siddarámpuram.
82	74	Shiddaráshcharla.
83	50	Shinganamala.
84	52	Sódanapalli.
85	21	Sómanadoddi.
86	102	Tádimarri.
87	13	Talupúru.
88	20	Tátícherla.
89	5	Timmápuram.
90	110	Tópudurti.
91	69	Ullikallu.
92	29	Upparapalle.
93	63	Venkatampalle.
94	89	Yarraguntá.
		(*Agraharam.*)
95	15	Bráhmanapalli.
96	55	Baddépalle.
97	44	Chennaráyanipalle.
98	53	Chilepalle.
99	79	Gangulakunta.
100	11	Gollapalle.
101	60	Jangúlapalle.
102	42	Karnátakampalle.
103	103	Kondamanáyanipalem.
104	80	Korivipalle
105	35	Lóluru.
106	38	Óbalápuram.
107	27	Pápanapyéta.
108	40	Peddajalálpuram.
109	96	Rághavampalli.
110	14	Rajjalakálvapalli.
111	45	Shiddarpéta.
112	105	Tiramalápuram.

BUKKAPATNAM SUB-DISTRICT.

Serial number.	Survey number of the village.	Names of villages.
		PENUKONDA TALUK.
		(*Government.*)
1	12	Agraháram.
2	18	Bídupalle.
3	17	Bráhmanapalle.
4	21	Bukkapatnamu.
5	3	Gónipalli.
6	19	Jagarájupalle.
7	27	Kanisettipalle.
8	20	Kappalabanda.
		PENUKONDA TALUK—*cont.*
		(*Government.*)
9	25	Kesápuramu.
10	34	Kodapagánipalle.
11	30	Kottacheruvu.
12	13	Kottokóta.
13	22	Kottapalle.
14	6	Krishnápuramu.
15	26	Lingáreddipalle.
16	36	Lóncharla.

BUKKAPATNAM SUB-DISTRICT—*cont.*

PENUKONDA TALUK—*cont.*

(*Government.*)

Serial number.	Survey number of the village.	Names of villages.
17	23	Mailasamudram.
18	9	Mangalamadaka.
19	7	Márúla.
20	37	Marukuntapalle.
21	26	Nárópalle.
22	1	Nyálakota.
23	10	Pámudurti.
24	19	Pedapalle.
25	15	Putaparti
26	2	Siddarámpuram.
27	36	Talamarla.
28	22	Tirumaladévarapalle.
29	14	Vengalammacheruvu.
30	4	Yelukuntla.
31	16	Yenumulapalle.

Inams (Agraharams).

Serial number.	Survey number of the village.	Names of villages.
1	5	Buddáreddipalle.
2	8	Chengápuram.
3	40	Kadirapalle.
4	24	Kadiridévarapalle.
5	11	Nakkalaguntápalle.
6	35	Vémalétipalle.
7	33	Yiragampalle.

DHARMAVARAM SUB-DISTRICT.

DHARMAVARAM TALUK.

(*Government.*)

Serial number.	Survey number of the village.	Names of villages.
1	40	Aperásacheruvu.
2	39	Battulapalli.
3	30	Chennekottapalli.
4	61	Cherlópalli.
5	2	Chinnachigullarévu.
6	24	Dádutúru.
7	50	Dumpetla.
8	44	Darisamála.
9	35	Dharmavaram.
10	48	Ganginénipalli.
11	23	Gantimarri.
12	3	Garishelapalli.
13	37	Gotulúru.
14	15	Kanagánapalli.
15	33	Kanumuskala.
16	10	Konláparam.
17	7	Kónétiráyanipályam.
18	22	Kuntimaddi.
19	26	Kaváúru.
20	6	Maddelacheruvu.
21	46	Mellákálava.
22	11	Motárlachintarlapalli.
23	25	Muktápuram.
24	18	Mushtikévila.
25	16	Muttavakunta.
26	32	Myádápuram.
27	29	Nágasamudram.
28	13	Narasampalli.
29	12	Narasanakóta.
30	19	Námaddala.
31	43	Óbulápuram.
32	1	Peddachigullarévu.
33	8	Peruru.
34	20	Pólépalli.
35	34	Pótulanágépalle.
36	31	Pálétipalli.
37	28	Pyáyadindi.
38	17	Rámagiri.
39	45	Rávulacheruvu.
40	27	Régátipalli.
41	42	Sangála.
42	5	Togarukunta.
43	36	Tummala.
44	4	Tumucherla.
45	47	Veludúrti.
46	14	Yelakunta.

(*Shrotriem.*)

Serial number.	Survey number of the village.	Names of villages.
47	49	Bráhmanpalli.
48	41	Chinnaráyanipatnam.
49	9	Mukkinavaripalli.

(*Government.*)

Serial number.	Survey number of the village.	Names of villages.
50	21	Séshádriblutrahalli.
51	38	Subbárówpéta.

GOOTY SUB-DISTRICT.

GOOTY TALUK.

(*Government.*)

Serial number.	Survey number of the village.	Names of villages.
1	75	Abbedoddi.
2	138	Agraháram.
3	118	Akkójampalli.
4	94	Anantpuram.
5	76	Anigánidoddi.
6	63	Anumpalli.
7	65	Appájipéta.
8	103	Appecharla.
9	96	Avulámpalli.
10	119	Ayyavaripalli.
11	84	Basinepalli.
12	85	Bétápalli.
13	72	Bráhmanapalli.
14	142	Búdédu.
15	90	Chamepalli.
16	112	Chinnavadugúru.
17	110	Chintalacheruvu.
18	131	Chitrachedu.
19	130	Chittúru.
20	61	Dancherla.
21	120	Dévarapalli.
22	69	Darmápuram.
23	128	Dimmagudi.
24	49	Dónimakkala.
25	55	Dósindiki.
26	64	Eddulapalli.
27	117	Edurúru.
28	114	Gajarámpalli.
29	92	Gooty.
30	121	Gulimikondla.
31	50	Guntakal.
32	136	Illúru.

STATE CENTRAL LIBRARY, THIRUVANANTHAPURAM

GOOTY SUB-DISTRICT—*cont.*

Serial number.	Survey number of the village.	Names of villages.
		GOOTY TALUK—*cont.*
		(*Government.*)
33	97	Irupáparam.
34	71	Iswarapalli
35	102	Jakkalacheruvu.
36	123	Kálápuram.
37	134	Kallamudi.
38	137	Kallúru.
39	111	Kandlagúdúru.
40	66	Kandlapalli.
41	136	Kantimpalli.
42	88	Karadikonda.
43	52	Kasavápuram.
44	70	Khadarupéta.
45	91	Kojjépalli.
46	105	Kónápuram.
47	125	Kondúru.
48	61	Konganapalli.
49	145	Koppalakonda.
50	99	Kottapéta.
51	104	Krietipádu.
52	107	Mellénipalli.
53	74	Mámudúru.
54	78	Márnépalli.
55	209	Médimákulapalli.
56	115	Midutúru.
57	132	Molakatálla.
58	139	Muntimudugu.
59	106	Muppálagutti.
60	82	Nágasamudramu.
61	129	Nágulápuram.
62	58	Nakkanadoddi.
63	60	Nelagonda.
64	69	Nemallapalli.
65	126	Nílurn.
66	36	Pólem.
67	124	Pámidi.
68	57	Pátakottacheruvu.
		GOOTY TALUK—*cont.*
		(*Government.*)
69	95	Peddavadugúru.
70	77	Pedoddi.
71	127	Penukulapádu.
72	122	Pugurúru.
73	144	Póturáyi.
74	37	Rámagiri.
75	116	Rámarájupalli.
76	103/1	Révuluditi.
77	53	Sangála.
78	141	Siriveram.
79	113	Temballapalli.
80	133	Tarimela.
81	109	Teliki.
82	51	Timmancherla.
83	59	Timmápuram.
84	100	Tondapádu.
85	93	Turakapalli.
86	87	Ubucharla.
87	86	Utakallu.
88	67	Vankarájukálva.
89	98	Venkatámpalli.
90	73	Yerragudi.
91	147	Yerraguntla.
92	80	Yerratimmarájucheruvu.
		(*Inam.*)
93	..	Amúpalli.
94	..	Ankampéta.
95	..	Engalibanda.
96	..	Gandála.
97	..	Krishnápuram.
98	..	Obalápuram.
99	..	Rajápuram.
100	..	Sankarabanda.
101	..	Sorakáyalapéta.

HINDUPUR SUB-DISTRICT.

Serial number.	Survey number of the village.	Names of villages.
		HINDUPUR TALUK.
		(*Government.*)
1	51	Bévinhalli.
2	4	Bíchagánipalle.
3	32	Búdili.
4	34	Chágalúru.
5	18	Choullúru.
6	20	Chalivendla.
7	10	Choutakuntapalle.
8	37	Chilumuttúru.
9	24	Cholasamudram.
10	23	Démakétápalle.
11	3	Ganapatipalle.
12	42	Gangampalle.
13	17	Gollápuram.
14	45	Górantla.
15	13	Hindúpúr.
16	38	Hussánparám.
17	22	Kallúru.
18	44	Kammavaripalle.
19	26	Kanchisamudram.
20	15	Kirikera.
21	9	Kodigénahalli.
22	24/1	Kódihalli.
23	50	Kódikonda.
24	35	Kódúru.
25	46	Kondápuram.
26	21	Kondúru.
27	11	Kótnúr.
		HINDUPUR TALUK—*cont.*
		(*Government.*)
28	25	Lépákshi.
29	19	Malugúru.
30	29	Mallápalle.
31	41	Mándalapalle.
32	28	Mánépalle.
33	14	Móda.
34	49	Moramálapalle.
35	8	Narasípuram.
36	1	Paidéti.
37	30	Pálasamudram.
38	7	Parige.
39	47	Púlúru.
40	16	Santébidanúru.
41	10	Sásanakóta.
42	102	Sigépalli.
43	33	Settipalle.
44	6	Sirékolam.
45	27	Siriveram.
46	48	Sómaghatta.
47	12	Srikantapuram.
48	36	Tékulódu.
49	5	Utakúru.
50	31	Vadigépalle.
51	43	Vánavólu.
52	39	Vírápuram.
53	2	Vitápalle.
54	5/1	Yerraguntla.

STATE CENTRAL LIBRARY, THIRUVANANTHAPURAM

HINDUPUR SUB-DISTRICT—*cont.*

HINDUPUR TALUK—*cont.*

(*Agraharams.*)

Serial number.	Survey number of the village.	Names of villages.
55	55	Bandárlapalle.
56	74	Baganakuntapalli.
57	52	Birápalli.
58	71	Bóyapalli.
59	70	Buganipalli.
60	65	Bussayyagáripalli.
61	81	Choudireddipalle.
62	50	Dévarapalle.
63	69	Dévalacheruvu.
64	78	Gandladinne.
65	74	Jedeganapalle.
66	76	Kambáladinne.
67	77	Kánugamákulapalle.
68	67	Katipalli.
69	60	Kottipi.
70	62	Maidugólam.
71	54	Manésamudram.
72	76	Máreddipalli.
73	84	Merrimákulapalle.
74	79	Muddireddipalle.
75	64	Náginayanicheruvu.
76	56	Nakkalapalli.
77	88	Náremaddipalle.
78	66	Óbalápuram.
79	61	Pulamáti.
80	68	Régimákulapalle.
81	53	Sangaméswarapalle.
82	62	Subbárowpéta.
83	58	Túmukunta.
84	57	Tangépalle.
85	63	Yágnasettipalli.
86	90	Yerrasingayyapalli.
87	73	Zakkasamudram.
88	72	Zavukaléndinne.

KALYANDRUG SUB-DISTRICT.

KALYANDRUG TALUK.

(*Government.*)

Serial number.	Survey number of the village.	Names of villages.
1	17	Adivigollapalli.
2	40	Anantapuram.
3	52	Aukampalli.
4	31	Apalópalli.
5	59	Ávulenna.
6	25	Basápuram.
7	18	Bachóballi.
8	11	Bédarahalli.
9	50	Bestrapalli.
10	60	Belugúppa.
11	65	Bhairasamudram.
12	71	Bhiravunitippa.
13	67	Brammasamudram.
14	53	Búdigumma.
15	58	Channampalli.
16	3	Chápari.
17	23	Chintarlapalli.
18	51	Duddékunta.
19	50	Gangavaram.
20	13	Garudépuram.
21	6	Góila.
22	87/1	Gundigánahalli.
23	2	Halikallu.
24	29	Jambugumpula.
25	4	Kalyándrug.
26	47	Kálavapalli.
27	38	Kambadúru.
28	64	Kaunepalli.
29	41	Kartanaparti.
30	32	Karigánapalli.
31	24	Khyirévu.
32	9	Kódihalli.
33	70	Kódihalli.
34	49	Kónampalli.
35	23	Kundurpi.
36	57	Kúrákulapalli.
37	22/1	Lukshumpalli.
38	27	Maliyanúru.
39	48	Manizévu.
40	5	Mudigallu.
41	46	Muddináyanipalli.
42	22	Mulakalédu.
43	36	Mulakanúru.
44	1	Naraápuram.
45	62	Naranjigundlahalli.
46	28	Nijavalli.
47	44	Nutimadugu.
48	10	Páluváyi.
49	37	Pállúru.
50	15	Pillahalli.
51	43	Rámpuram.
52	16	Santékondápuram.
53	19	Shettúru.
54	58	Shiripi.
55	61	Sriraugapuram.
56	54	Tagguparti.
57	35	Timmápuram.
58	45	Timmasamudram.
59	63	Titakallu.
60	92/1	Vépalaparti.
61	69	Yazadakerá.
62	55	Yarragudi.
63	14	Yátakallu.
64	34	Yenumaladoddi.

Agraharam (Shrotriem.)

Serial number.	Survey number of the village.	Names of villages.
65	21	Ayagárlapalli.
66	68	Chalaménahalli.
67	9	Duradakunta.
68	42	Gúlyam.
69	20	Kantánahalli.
70	12	Kurubarahalli.
71	33	Mallápuram.
72	39	Rállapalli.
73	7	Varli.
74	66	Yérrakondápuram.

MADAKASIRA SUB-DISTRICT.

MADAKASIRA TALUK.

(*Government.*)

Serial number.	Survey number of the village.	Names of villages.
1	26	Agali.
2	4	Amarápuram.
3	33	Amudálagondi.
4	37	Anantapuram.
5	9	Basavanahalli.
6	16	Bommagondanahalli.
7	38/1	Bollasamudram.
8	25	Byádigera.

STATE CENTRAL LIBRARY, THIRUVANANTHAPURAM

MADAKASIRA SUB-DISTRICT—*cont.*

MADAKASIRA TALUK—*cont.*

(*Government.*)

Serial number.	Survey number of the village.	Names of villages.
9	31	Chendakacherla.
10	29	Doddéri.
11	84	Goudanahalli.
12	39	Góvindapuram.
13	12	Gudibanda.
14	11/1	Gunimórubágalu.
15	5	Halakúru.
16	38	Herésamudram.
17	7	Hémávati.
18	19	Inagalúru.
19	26	Káki.
20	41	Kallamari.
21	1	Kanajanahalli.
22	10	Karákera.
23	32	Kékéti.
24	43	Kodigénahalli.
25	27	Kódihalli.
26	14	Konkallu.
27	44	Kótagárlahalli.
28	36	Madakasirá.
29	22	Madhúdi.
30	15	Mandalahalli.
31	42	Manúru.
32	35	Molaváyi.
33	13	Mórubágalu.
34	13	Mutukúru.
35	23	Narasámbudhi.

MADAKASIRA TALUK—*cont.*

(*Government.*)

Serial number.	Survey number of the village.	Names of villages.
36	6	Nidraghatta.
37	30	Rállahalli.
38	24	Ratnagiri.
39	18	Rávudi.
40	17	Ráyápuram.
41	20	Rollá.
42	8	Sivaram.
43	3	Tammadahalli.
44	2	Valasa.
45	40	Yarabommanahalli.

(*Shrotriem.*)

Serial number.	Survey number of the village.	Names of villages.
46	49	Akkagáladóvarahalli.
47	56	Chatram.
48	47	Chikkatúrpi.
49	50	Hulikéradóvarahalli.
50	57	Jádarahalli.
51	58	Karésankanahalli.
52	52	Kerevalaginarsáyapuram.
53	54	Kottelam.
54	46	Kummaranágénahalli.
55	55	Mallináyakanahalli.
56	53	Pillépalli.
57	51	Sarajammanahalli.
58	60	Tirumaladóvarahalli.
59	48	Tubinakunta.
60	59	Upparahalli.
61	45	Vírabommanahalli.

PENUKONDA SUB-DISTRICT.

PENUKONDA TALUK.

(*Government.*)

Serial number.	Survey number of the village.	Names of villages.
1	78	Adadákalapallé.
2	106	Amagondapályam.
3	47	Bairápuramu.
4	46	Bandlapalle.
5	83	Bokkasampalle.
6	100	Brahmasamudram.
7	86	Búchelra.
8	71	Chálakúru.
9	104	Cherukúru.
10	95	Chinnamanatúru.
11	97	Cholémari.
12	93	Dodaghatta.
13	58	Duddebanda.
14	59	Gondipalle.
15	53	Gónipóta.
16	105	Gudipalle.
17	57	Guttúru.
18	68	Idulaballaparam.
19	87	Jakkalacheruvu.
20	75	Julukunta.
21	103	Kalipi.
22	88	Kanamaru.
23	84	Kógira.
24	52	Kondampalle.
25	41	Kotlapalle.
26	72	Kyátagánicheruvu.
27	85	Locherla.
28	65	Mágécheruvu.
29	101	Mandli.
30	98	Mávatúru.
31	89	Mulakalacheruvu.
32	50	Munimadugu.
33	99	Nágalúru.
34	96	Nallúru.
35	42	Nidomámidi.
36	68	Pandiparti.

PENUKONDA TALUK—*cont.*

(*Government.*)

Serial number.	Survey number of the village.	Names of villages.
37	94	Peddamanatúru.
38	61	Penukonda.
39	48	Pótulakunta.
40	54	Rámpuramu.
41	92	Reddipalle.
42	91	Roddamu.
43	79	Sánipalle.
44	43	Settipalle.
45	82	Somandepalle.
46	81	Turakalápatnam.
47	70	Vevidadakala.
48	56	Yarramanchi.

Inam (*Shrotriem*).

Serial number.	Survey number of the village.	Names of villages.
49	44	Bojjireddipalle.
50	76	Challápalle.
51	77	Chinnápuram.
52	64	Hosahalli.
53	..	Óbulápuram.
54	45	Phakirapalle.
55	32	S. N. Rangampalle.
56	90	Ruddakampalle.
57	..	Satarlapalli.
58	81	Tippábhotlapalle.
59	56	Vásudévapuram.
60	63	Velagamákulapalle.
61	82	Venkatápuram.

Inam (*Jaghir*).

Serial number.	Survey number of the village.	Names of villages.
62	67	Bráhmanapalle.
63	51	Cherlopalle.
64	73	Nadimpalle.
65	80	Pedvipalle.
66	69	Tangóde.
67	49	Virapápuram.

STATE CENTRAL LIBRARY, THIRUVANANTHAPURAM

TADPATRI SUB DISTRICT.

TADPATRI TALUK.

(*Government.*)

Serial number.	Survey number of the village.	Names of villages.
1	34	Álúru.
2	60	Amalladinne.
3	62	Arakatavémula.
4	77	Anavédu.
5	19	Atmáladinne.
6	38	Bodepa H.
7	30	Bógasamudram.
8	38	Bondaladinne.
9	79	Boppepalli.
10	24	Bráhmanapalli.
11	78	Bukkápuram.
12	58	Chágalu.
13	47	Challáváripalli.
14	68	Chéluvámula.
15	1	Chandana.
16	67	Cherlópalli.
17	88	Chilamakúru.
18	79	Chillaváripalli.
19	81	Chinnamallepalli.
20	52	Chinnapalamada.
21	8	Chinnayakkalúru.
22	76	Chintakáyamanda.
23	68	Chintakunta.
24	80	Chintalapalli.
25	81	Chukkalúru.
26	74	Daditóta.
27	58	Daramápuram.
28	7	Dévanuppulapádu.
29	50	Diguvapalli.
30	68	Dosavédu.
31	44	Gándlapádu.
32	27	Gangádevipalli.
33	10	Gárladinne.
34	75	Goddumarri.
35	131	Gudipádu.
36	46	Hushénpuram.
37	25	Igudúru.
38	45	Jambulapádu.
39	55	Jútúru.
40	91	Kácharlakunta.
41	65	Kadavakallu.
42	95	Kallúru.
43	21	Kamalapádu.
44	51	Kandiképalu.
45	32	Káverisamudram.
46	39	Kódumúru.
47	54	Kómali.
48	92	Kómatikunta.
49	20	Kónanppalapádu.
50	69	Kummanamála.

TADPATRI TALUK—*cont.*

(*Government.*)

Serial number.	Survey number of the village.	Names of villages.
51	15	Kunnota.
52	22	Kundanakóta.
53	72	Kunukuntla.
54	70	Madugupalli.
55	84	Medusaru.
56	51	Muchukóta.
57	8	Nagarúru.
58	49	Nandulapádu.
59	16	Narasápuram.
60	23/2	Nittúru.
61	55	Do.
62	11	Pasulúru.
63	92	Pátapalli.
64	58	Peddapólamada.
65	57	Peddapappúru.
66	8	Peddayakkálúru.
67	14	Pendikallu.
68	28	Pulipródduturu.
69	43	Putúru.
70	2	Ráyalcheruva.
71	33	Sazzaladinne.
72	23	Shitárámpuram.
73	42	Shanagalagúdúru.
74	98	Shingavaram.
75	64	Sútepalli.
76	59	Tabujála.
77	48	Tádpatri.
78	35	Talaricheruva.
79	13	Timmápuram.
80	3	Túrrálapalli.
81	6	Uppála.
82	36	Urachintala.
83	40	Vangandru.
84	29	Venkatampalli.
85	37	Volamakúru.
86	4	Vémulapádu.
87	33	Vémulapalli.
88	92	Vemapúsalapalli.
89	41	Vírápuram.
90	18	Yédiki.
91	99	Yellánúr.
92	71	Yollotla.

Agraharam (*Shrotriem*).

1	17	Jódidharmapuram.
2	94	Mallágundla.
3	19	Óbulápuram.
4	66	Peddamallipalle.
5	87	Termalápuram.

URAVAKONDA SUB-DISTRICT.

GOOTY TALUK.

(*Government.*)

1	26	Amidela.
2	18	Bódagavi.
3	15	Chikalagurki.
4	7	Chinnabótúru.
5	80	Chinnamushtúru.
6	8	Chyébála.
7	1	Donékallu.
8	3	Gedékallu.
9	43	Ganjikunta.
10	47	Gulapályam.
11	4	Hanchinahálu.

GOOTY TALUK—*cont.*

(*Government.*)

12	13	Hávalagi.
13	2	Kadadarabenchi.
14	40	Kadamalakunta.
15	148	Kalagandla.
16	46	Kammalapádu.
17	14	Karukumukkala.
18	45	Karúru.
19	24	Kattébáhálu.
20	35	Katrimala.
21	48	Konakondla.
22	26	Kónápuram.

URAVAKONDA SUB-DISTRICT—*cont.*

Serial number.	Survey number of the village.	Name of villages.
		GOOTY TALUK—*cont.*
		(*Government.*)
23	31	Lattavaram.
24	11	Máláparam.
25	149	Marutla.
26	25	Mópidi.
27	20	Narimetla.
28	9	Nílalénitimmápuram.
29	23	Nimbakallu.
30	16	Páltúru.
31	38	Pandikunta.
32	28/1	Peddachunapyápali.
33	6	Peddabóttúru.
34	29/2	Peddamusáttúru.
35	146	Penukacharla.
36	5	Poliki.
37	44	Pottipádu.
38	33	Rácharla.
39	41	Rágulapádu.
		GOOTY TALUK—*cont.*
		(*Government.*)
40	34	Rámapurama.
41	21	Rápampalle.
42	23	Rénimákulapalle.
43	32	Shékhasánipalle.
44	42	Tatrakalla.
45	150	Udirípikonda.
46	19	Undabanda.
47	29	Uravakonda.
48	17	Veligonda.
49	10	Válpumadugu.
50	39	Venkatampalle.
51	12	Vidapanakallu.
		(*Inam.*)
1	27	Pennahóbalam.

STATE CENTRAL LIBRARY, THIRUVANANTHAPURAM

COIMBATORE DISTRICT.

ÁNAIMALAI SUB-DISTRICT.

POLLACHI TALUK.

(*Government.*)

Serial number.	Survey number of the village.	Names of villages.
1	103	Amarámpálaiyam.
2	105	Ánaimalai.
3	111	Angalakurichi.
4	128	Ardhanáripálaiyam.
5	125	Bommanáyakkanpatti.
6	124	Jallipatti.
7	109	Káliyápuram.
8	126	Kambálapatti.
9	123	Kariyánsattipalaiyam.
10	127	Kódangipatti.
11	110	Kóttúr.
12	104	Márchináyakkanpálaiyam.
13	101	Náyakkanpálaiyam.
14	106	Odaiyakulam.

POLLACHI TALUK—*cont.*

(*Government.*)

Serial number.	Survey number of the village.	Names of villages.
15	129	Paruttiyur.
16	107	Periyapódu.
17	120	Pilsinnámpálaiyam.
18	102	Singánallur.
19	113	Sómanturai.
20	115	Thalavátipálaiyam.
21	112	Tennangampálaiyam.
22	114	Tenníttúr.
23	119	Thondámuttúr.
24	128	Thorasiyúr.
25	121	Únjampálaiyam.
26	100	Vakkampálaiyam.
27	108	Véttakkáranpudúr.
28	118	Víralpatti.

ARAVAKURICHI SUB-DISTRICT.

KARÚR TALUK.

(*Government.*)

Serial number.	Survey number of the village.	Names of villages.
1	61	Aravakurichi.
2	40	Áriyur.
3	48	Chinnadhárápuram.
4	44	Chudámani.
5	43	Elavanúr.
6	46	Gódalúr.
7	54	Inunganur.
8	47	Kódandúr.
9	52	Modakkúr.
10	45	Nadandai.
11	58	Nagampalli.
12	42	Nanjaikálakurichi.
13	59	Pallapatti.
14	57	Pungampádi.
15	41	Punjaikálakurichi.
16	60	Rájapuram.
17	63	Sándappádi.
18	65	Sóndamangalam.
19	67	Tennilai Venkatápuram.
20	49	Tokkupatti.
21	66	Velambádi.
22	67	Venjamángúdalúr.

KARÚR TALUK—*cont.*

(*Andipatti Zamin.*)

Serial number.	Survey number of the village.	Names of villages.
23	..	Ammápatti.
24	..	Anjekavandanpatti.
25	..	Álamerattupatti.
26	..	Eramárapatti.
27	..	Isanattam.
28	..	Periyamanjuvali.
29	..	Sinnamanjuvali.
30	..	Tettupatti

DHÁRÁPURAM TALUK.

(*Government.*)

Serial number.	Survey number of the village.	Names of villages.
31	61	Chinnamarandúr.
32	60	Edakkalpádi.
33	55	Kanniváḍi.
34	62	Komárapálaiyam.
35	57	Nanjaitalaiyúr.
36	58	Punjaitalaiyúr.
37	63	Sundakkápálaiyam.
38	59	Véláṇúndi

AVANASHI SUB-DISTRICT.

PALLADAM TALUK.

(*Government.*)

Serial number.	Survey number of the village.	Names of villages.
1	22	Álattúr.
2	30	Allappálaiyam.
3	35	Ammópálaiyam.
4	53	Asanallipálaiyam.
5	31	Áttayámpálaiyam.
6	30	Avanashi.
7	46	Avanáshilingampálaiyam.
8	12	Ayampálaiyam.
9	37	Chéyúr.
10	61	Dásampálaiyam.

PALLADAM TALUK—*cont.*

(*Government.*)

Serial number.	Survey number of the village.	Names of villages.
11	66	Ellappálaiyam.
12	100	Giddámpálaiyam.
13	40	Ittiviirampálaiyam.
14	16	Kadirampálaiyam.
15	71	Kódavettipálaiyam.
16	25	Kólakkurichi.
17	42	Kólipálaiyam.
18	43	Kanakkampálaiyam.
19	11	Kónankulam.
20	94	Kaniyámpúndi

STATE CENTRAL LIBRARY, THIRUVANANTHAPURAM

AVANASHI SUB-DISTRICT—*cont.*

PALLADAM TALUK—*cont.*

(*Government.*)

Serial number.	Survey number of the village.	Names of villages.
21	62	Kunjampalli.
22	31	Kánúr.
23	69	Karachiyálaiyam.
24	56	Karavalúr.
25	65	Kaciyámpálaiyam.
26	50	Karukkampálaiyam.
27	51	Karumápálaiyam.
28	98	Karumattampatti.
29	34	Kilákkulam.
30	95	Kódaipálaiyam.
31	75	Kunattuppálaiyam.
32	39	Kuppándampálaiyam.
33	52	Karumbapálaiyam.
34	20	Kurtogam.
35	49	Madattuppálaiyam.
36	60	Maddurendipálaiyam.
37	73	Manappálaiyam.
38	21	Mangarasavalayapálaiyam.
39	29	Mondipálaiyam.
40	70	Móperipálaiyam.
41	93	Muriyánddupálaiyam.
42	36	Naduvachéri.
43	78	Nambipálaiyam.
44	14	Nanjaitámarakkulam.
45	58	Nariyampalli.
46	63	Paduvampalli.
47	45	Palangarai.
48	77	Panappálaiyam.
49	53	Pandampálaiyam.
50	36	Pápákulam.
51	24	Pasur.
52	9	Pattampálaiyam.

PALLADAM TALUK—*cont.*

(*Government.*)

Serial number.	Survey number of the village.	Names of villages.
53	41	Porumánallúr.
54	83	Porumkarunaipálaiyam.
55	64	Pilliyappampálaiyam.
56	23	Pongalúr.
57	44	Pongupálaiyam.
58	18	Pottaipálaiyam.
59	28	Pudupálaiyam.
60	95	Pudupálaiyam.
61	17	Pulippár.
62	15	Punjaitámarakkulam.
63	84	Rákkiyámpálaiyam.
64	57	Rámanádapuram.
65	47	Réyampálaiyam.
66	68	Ráyarpálaiyam.
67	59	Ruddiranpálaiyam.
68	79	Sembiyanallúr.
69	97	Semmándampálaiyam.
70	48	Sinnáripálaiyam.
71	32	Tandakkáranpálaiyam.
72	19	Tannipandalpálaiyam.
73	35	Taittanúr.
74	76	Tokkalúr.
75	27	Tokkupalaiyam.
76	28	Tottipálaiyam.
77	10	Tulukkamattúr.
78	74	Uppilipálaiyam.
79	13	Vadugupálaiyam.
80	99	Vadugupálaiyam.
81	82	Veláyucampálaiyam.
82	72	Venkittipálaiyam.
83	54	Vettuvampálaiyam.

BHAVANI SUB-DISTRICT.

BHAVANI TALUK.

(*Government.*)

Serial number.	Survey number of the village.	Names of villages.
1	2	Álámarattoppatti.
2	50	Alattúr.
3	10	Ammapéttai.
4	61	Andakúlam.
5	35	Andiyúr.
6	45	Appakkudal.
7	9	Ariyakkavandanur.
8	41	Attúr.
9	24	Attavanaipudur.
10	63	Bargúr.
11	80	Bhavani.
12	12	Budappádi.
13	37	Brammadéesam.
14	32	Enemangalam.
15	34	Gettisamudram.
16	28	Ilippili.
17	53	Jambai.
18	15	Kadappanallúr.
19	17	Kalbári.
20	29	Kannamúchi.
21	11	Kannappali.
22	48	Kavundappadi.
23	1	Kávéripuram.
24	16	Késarimangalam.
25	43	Kilvani.
26	4	Kulattúr.
27	30	Kumaraiyanúr.
28	40	Kuppanddmpalaiyam.
29	21	Kurichi.
30	44	Kúttampúndi.
31	56	Mailambádi.

BHAVANI TALUK—*cont.*

(*Government.*)

Serial number.	Survey number of the village.	Names of villages.
32	26	Mattúr.
33	23	Mukkáippadúr.
34	5	Malakkádu.
35	42	Múngilpatti.
36	38	Nagalúr.
37	64	Nadukkával.
38	7	Navappatti.
39	2	Nerinjippéttai.
40	39	Ódathurai.
41	19	Oddápálaiyam.
42	20	Olagadam.
43	54	Orachéri.
44	14	Padavalkalvai.
45	65	Pálamalai.
46	18	Paravachi.
47	25	Pattalúr.
48	49	Periyapchyúr.
49	66	Pudur.
50	22	Púnáchi.
51	55	Pannam.
52	47	Salamapálaiyam.
53	6	Samballi.
54	33	Sangarápálaiyam.
55	58	Sanniyásippatti.
56	61	Sennampatti.
57	48	Settipalaiyam.
58	13	Singampettai.
59	3	Singirippatti.
60	52	Sunappuhyúr.
61	59	Tálasuiam.
62	27	Tiruppúr.

STATE CENTRAL LIBRARY, THIRUVANANTHAPURAM

BHAVANI SUB-DISTRICT—*cont.*

Serial number.	Survey number of the village.	Names of villages.
		BHAVANI TALUK—*cont.*
		(*Government.*)
63	62	Úrábikkúttai.
64	61	Vairamangalam.
65	67	Varadaonallúr.
66	38	Vámbatti.
		ERODE TALUK.
		(*Government.*)
67	65	Anainávuvampálaiyam.
68	64	Elavamalai.
69	63	Karai Ellappálaiyam.
70	60	Kumilamparuppu.
71	62	Máttunáéuvampálaiyam.
72	59	Nallákkavundanpálaiyam.
73	57	Pórúm.
74	58	Sittódu.
75	61	Súriyampálaiyam.

COIMBATORE SUB-DISTRICT.

Serial number.	Survey number of the village.	Names of villages.
		COIMBATORE TALUK.
		(*Government.*)
1	..	Coimbatore.
2	..	Coimbatore Town. } Ward II.
		Do. do. III
		Do. do. IV.
		Do. do. VI.
		COIMBATORE TALUK—*cont.*
		(*Government.*)
		Coimbatore Town. } Ward VII.
		Do. do. VIII.
		Do. do. IX.
3	..	Kumárapálaiyam No. 217 (Govt.) (within the Municipal limits).

COIMBATORE SUB-DISTRICT (EAST).

Serial number.	Survey number of the village.	Names of villages.
		COIMBATORE TALUK.
		(*Government.*)
1	228	Anuppurpálaiyam.
2	148	Chinnavédampatti.
3	152	Ganapathi.
4	180	Kálappatti.
5	225	Kavundampálaiyam.
6	241	Krishnaráyapuram.
7	238	Kurichi.
8	163	Manigárampálaiyam.
9	164	Nallúmpálaiyam.
10	230	Pápanáickanpálaiyam.
11	232	Pilamédu
		COIMBATORE TALUK—*cont.*
		(*Government.*)
12	229	Rámanádápuram.
13	233	Savaripálaiyam.
14	149	Seravanampatti.
15	[illegible]	Singanallúr.
16	226	Singanúr.
17	166	Subbaramaniyampálaiyam.
18	161	Velánkurichi
19	165	Vellakkinar.
20	235	Vellalúr.
21	..	Ward I (Municipality, Coimbatore).

COIMBATORE SUB-DISTRICT (WEST).

Serial number.	Survey number of the village.	Names of villages.
		COIMBATORE TALUK.
		(*Government.*)
1	198	Akkaraibólúvámpatti.
2	195	Alándurai.
3	259	Arisipálaiyam.
4	246	Bóópalaiyam.
5	173	Bommanapálaiyam.
6	227	Coimbatore, V Ward.
7	180	Dévaráyapuram.
8	215	Dévastánampóttúr.
9	210	Drónampálaiyam.
10	224	Edayarpálaiyam.
11	239	Ettinadai.
12	219	Gópálapuram.
13	260	Gópálapuram.
14	184	Ikkaraibóluvámpatti.
15	212	Kálampálaiyam.
16	168	Kálappanáyakkanpálaiyam.
17	175	Kalikkinayakkanpálaiyam.
18	201	Kálimangalam.
19	144	Kanavóypálaiyam.
20	208	Karadimadai.
21	169	Kastúrinaikanpálaiyam.
22	185	Kilalagirikavundanpálaiyam.
23	194	Kilakavundampálaiyam.
		COIMBATORE TALUK—*cont.*
		(*Government.*)
24	187	Kondayampálaiyam.
25	217	Kumárapálaiyam.
26	218	Kumirapálaiyam
27	237	Kuniyamuttúr.
28	187	Kuppanáikkanpálaiyam.
29	178	Kuppupálaiyam
30	206	Langékavundanpálaiyam.
31	247	Máchakavundanpálaiyam.
32	209	Madampatti.
33	238	Madukkarai.
34	196	Maduvazáyapuram.
35	248	Mahandchampatti.
36	254	Mámpalli.
37	207	Mathipálaiyam
38	197	Málalagirikavundanpálaiyam.
39	205	Mólaipálaiyam.
40	202	Mugaimangalam.
41	177	Muthipálaiyam.
42	136	Nanjundápuram.
43	183	Narasipuram.
44	251	Ockdipálaiyam.
45	250	Óráttukkuppai.
46	255	Ottaikkáranpuram.

STATE CENTRAL LIBRARY, THIRUVANANTHAPURAM

COIMBATORE SUB-DISTRICT (WEST)—*contd.*

Serial number.	Survey number of the village.	Names of villages.
		COIMBATORE TALUK—*cont.*
		(*Government*).
47	214	Pachápálaiyam.
48	134	Panoimadai.
49	142	Pápanáyakkampálaiyam.
50	179	Paraméswarapálaiyam.
51	140	Périyatadágam.
52	213	Perúrettipálaiyam.
53	231	Pichanúr.
54	240	Pudúr.
55	191	Púlavappatti.
56	190	Puttúr.
57	192	Rámanádapuram.
58	188	Sándekavundanpálaiyam.
59	199	Sengarayáyapuram.
60	249	Settipálaiyam.
61	174	Sikkaráyapuram.
62	137	Sinnatadágam.
63	245	Siripálaiyam.
64	216	Sitarachávadi.
65	170	Sómayampalaiyam.
66	141	Sómavanúr.
67	193	Srinivésapuram.
68	171	Sultánpuram.
69	221	Telungapálaiyam.
70	208	Tenkarai.
71	189	Tennamanallúr.
72	204	Tiamaráyaparam.
73	222	Tirumalanáyakampálaiyam.

Serial number.	Survey number of the village.	Names of villages.
		COIMBATORE TALUK—*cont.*
		(*Government.*)
74	242	Tiramalayampálaiyam.
75	211	Tithipálaiyam.
76	176	Tondámuthúr.
77	253	Toppampálaiyam.
78	138	Tumbachipálaiyam.
79	172	Vadavalli
80	203	Vadivélampálaiyam.
81	259	Valukkuppárai.
82	135	Vareppálaiyam.
83	223	Vélándipálaiyam.
84	181	Vellarugampálaiyam.
85	220	Vírakétalam.
86	189	Vírapándi.
		(*Villages excluded from Survey.*)
1	..	Ánaikkatti.
		(*Shrotriem Villages.*)
1	244	Karunjámikkavundanpálaiyam.
2	252	Mailéripálaiyam.
3	186	Náyagampálaiyam.
4	243	Pálatturai.
5	182	Vellimalaipattanam.
6	238	Nachiyálaiyam.
7	237	Thambakavundanpálaiyam.

DHÁRÁPURAM SUB-DISTRICT.

		DHÁRÁPURAM TALUK
		(*Government.*)
1	79	Alangiyam.
2	32	Bellampatti.
3	43	Bommanallúr.
4	77	Chinnakkámpálaiyam.
5	73	Chittarávuthanpálaiyam.
6	76	Dhelavéipatnam.
7	71	Dhárápuram.
8	62	Erainampálaiyam
9	45	Gettalrér.
10	37	Jóthiampatti.
11	64	Kálipálaiyam.
12	47	Kannángóvil.
13	63	Kilángundal.
14	38	Kokkampálaiyam.
15	68	Kolathuppálaiyam.
16	70	Kolinjivádi.
17	34	Kolumanguli.
18	81	Kongúr.
19	38	Kundadam.
20	50	Mánbádi.
21	80	Manakkadaru.
22	2	Marudhúr.
23	1	Mólarappatti.
24	65	Múlanúr.

		DHARÁPURAM TALUK—*cont.*
		(*Government.*)
25	53	Mulaiyámpúndi.
26	78	Mandavélampatti.
27	41	Muthiyampatti.
28	49	Nádhampálaiyam.
29	67	Nallámpálaiyam.
30	39	Nandavanampálaiyam.
31	72	Nanjayampálaiyam.
32	3	Navanári.
33	52	Peramiyam.
34	4	Periyakumárapálaiyam.
35	75	Ponnápuram.
36	66	Ponnivádi.
37	54	Puduppai.
38	25	Pungantarai.
39	74	Puttúr.
40	40	Sádayapálaiyam.
41	46	Sankarandámpálaiyam.
42	33	Sirukkinar.
43	35	Súriyanallúr.
44	46	Topjampatti.
45	52	Túrambádi.
46	44	Véléyandampálaiyam.
47	69	Vírájimangalam.

ERODE SUB-DISTRICT.

		ERODE TALUK.
		(*Government.*)
1	90	Avalpóndurai.
2	72	Brámmana sinna agraháram.
3	68	Brámmana periya agraháram.
4	69	Dalavoipálaiyam.
5	87	Elamáttúr.

		ERODE TALUK—*cont.*
		(*Government.*)
6	73	Erode Town, Erode Village — Agraháramward. Fort ward.
7	88	Japti yellappálaiyam.

STATE CENTRAL LIBRARY, THIRUVANANTHAPURAM

ERODE SUB-DISTRICT—*cont.*

ERODE TALUK—*cont.*

(*Government.*)

Serial number.	Survey number of the village.	Names of villages.
8	83	Kángayampálaiyam.
9	94	Kurukkapálaiyam.
10	86	Modakkurichi.
11	91	Modavándisettiyamangalam.
12	77	Muttampalaiyam.
13	195	Nanjaikkálamangalam.
14	81	Nanjulakkápuram.
15	67	Periyasómúr.
16	74	Pilanádu.
17	78	Pudúr.
18	69	Púnturaisómúr.

ERODE TALUK—*cont.*

(*Government.*)

Serial number.	Survey number of the village.	Names of villages.
19	194	Punjaikkálamangalam.
20	79	Punjalakkápuram.
21	82	Settambúr.
22	71	Sarkársinna agrahára.
23	66	Sarkár periya agrahára.
24	75	Súrampatti.
25	76	Tindal.
26	92	Tuyyampundursi.
27	95	Ullokkuh.
28	70	Vayirápálaiyam.
29	80	Vendipálaiyam.

GOMANGALAM SUB-DISTRICT.

UDAMALPET TALUK.

(*Government.*)

1	38	Andiyúr.
2	45	Anikkadavu.
3	51	Dévanúrpudúr.
4	35	Dottampatti.
5	54	Erúmampatti.
6	55	Kodingiyam.
7	18	Kongalnagaram.
8	12	Kusavampálaiyam.
9	37	Makkúttujalipatti.
10	36	Pannaikaar.
11	47	Periyapónúttu.
12	17	Puduppálaiyam.
13	49	Pungamuttúr.
14	52	Rávanápuram.
15	61	Sarkárpudúr.
16	50	Sellappampálaiyam.
17	46	Sinnapónúttu.
18	58	Tunappatti.
19	48	Udukkampálaiyam.
20	13	Vágaitholuvu.
21	53	Valayapálaiyam.
22	14	Vidampatti.
23	16	Virugalpatti.

POLLACHI TALUK.

(*Government.*)

24	79	Bólikavandanpálaiyam.
25	133	Kanjampatti.
26	134	Kólárpatti.
27	81	Gómangalam.
28	132	Kumárapálaiyam.
29	136	Kúlanáyakkanpatti.
30	135	Málaipatti.
31	83	Malayándipattinam.
32	131	Mámarattuppatti.
33	65	Nallámpalli.
34	130	Nallúr.
35	80	Púsárippatti.
36	82	Pudúr.
37	135	Settipálaiyam.
38	84	Silukkámpatti.
39	137	Sundovádi.

(*Avalappampatti Zamin.*)

40	..	Ávalappampatti.
41	..	Gollapatti.
42	..	Kallipatti.
43	..	Kondákavandanpálaiyam.
44	..	Múlanúr.
45	..	Nágúr.

GOPISETTIPALAIYAM SUB-DISTRICT.

SATYAMANGALAM TALUK.

(*Government.*)

1	110	Agrahárakkarai.
2	92	Aiyapálaiyam.
3	105	Alukkali.
4	142	Ammápálaiyam.
5	127	Ayalúr.
6	107	Bódisinnámpálaiyam.
7	140	Chandhirapuram.
8	101	Erampálaiyam.
9	139	Kadukkámpálaiyam.
10	126	Kalingiyam.
11	1	Kanakkampálaiyam.
12	102	Karuttuppálaiyam.
13	136	Kulappalúr.
14	2	Kondayampálaiyam.
15	104	Kóttupullámpálaiyam.
16	141	Kógalúr.

SATYAMANGALAM TALUK—*cont.*

(*Government.*)

17	122	Kullampálaiyam.
18	103	Kurumandúr.
19	115	Lakkampatti.
20	144	Móvánu.
21	124	Modachúr.
22	128	Nádipáliyam.
23	137	Nágodévampálaiyam.
24	5	Nallaniyampálaiyam.
25	120	Nanjaigópisettipálaiyam.
26	4	Nanjutozayampálaiyam.
27	113	Páriyúr.
28	111	Palayapériyúrkarai.
29	146	Peramugni.
30	145	Peraidalaiyúr.
31	121	Polavakkálipálaiyam.
32	112	Pudukkarai.

STATE CENTRAL LIBRARY, THIRUVANANTHAPURAM

GOPISETTIPALAIYAM SUB-DISTRICT—*cont.*

SATYAMANGALAM TALUK—*cont.*

(*Government.*)

Serial number.	Survey number of the village.	Names of villages.
33	118	Pudoppálaiyam.
34	109	Puliyampattikkarai.
35	117	Punjaigópisettipálaiyam.
36	3	Punjaitorayampálaiyam.
37	142	Sarundappur.
38	108	Sengalaraikkarai.
39	114	Seyyámpálaiyamkarai.
40	106	Sólamádévikkarai.
41	128	Thálagani.
42	125	Tottipálaiyam.
43	119	Vellalampálaiyam.
44	138	Vellankóvil.
45	116	Virapandi.

HANUR SUB-DISTRICT.

KOLLEGAL TALUK.

(*Government.*)

Serial number.	Survey number of the village.	Names of villages.
1	139	Adabalanatta.
2	98	Ajjipura.
3	79	Alagumúle.
4	119	Alambádi.
5	134	Alattúru.
6	72	Anápura.
7	68	Andipálya.
8	121	Anekoppa.
9	112	Arabagere.
10	136	Arabagere.
11	144	Bachchalu.
12	61	Bachchalukere.
13	140	Bailúru.
14	88	Bairanatta.
15	80	Bandahalli.
16	91	Battugappa.
17	57	Belatúru.
18	109	Bhadraiyanahalli.
19	113	Bommasamudra.
20	75	Bádábála.
21	122	Chelpvanahalli.
22	117	Chengádi.
23	104	Chengárahalli.
24	69	Chennélinganahalli.
25	97	Chinkadápura.
26	110	Chikkahosahalli.
27	66	Chikkamálápura.
28	137	Chikka Udumutti.
29	90	Chinchahalli.
30	111	Chinchanúru.
31	46	Chuvakahalli.
32	118	Dantahalli.
33	141	Dásanatti.
34	126	Dinnéhalli.
35	105	Doddálattúru.
36	67	Doddamálápura.
37	93	Doddamandévaráyasamudra.
38	138	Doddaudumutti.
39	78	Edehalli.
40	96	Edamáranahalli.
41	130	Edayárahalli.
42	96	Ellomála.
43	145	Emmehalli.
44	148	Errambádi.
45	65	Gangádharanakatte.
46	101	Gajalanatta.
47	128	Gollaradimba.
48	83	Goreyúru.
49	74	Gundápura.
50	92	Hanúru.
51	149	Húgya.
52	77	Hullepura.
53	85	Huttápura.
54	142	Hutúru.
55	68	Javalakattehosúru.
56	139	Jíraganallúru.
57	127	Kaggala.
58	70	Kanchugahalli.
59	69	Kandayyanapálya.
60	71	Kappúru.
61	107	Kavudahalli.
62	73	Kongerahalli.
63	135	Kuduvále.
64	115	Kurabatti.
65	129	Kurubahalli.
66	147	Lakkundi.
67	60	Lokkenahalli.
68	120	Mádévaranabetta.
69	63	Mahálinganakatte.
70	94	Mallayyanapura.
71	89	Managahalli.
72	76	Mangala.
73	124	Máratahalli
74	146	Minya.
75	56	Módahalli
76	87	Náganatta.
77	125	Nidusóge.
78	102	Okkalanatta.
79	143	Paresugaudanapálya.
80	118	Ponnáchimale.
81	106	Pudunágara.
82	100	Rámápura.
83	82	Rayápillavári.
84	84	Rudrápura.
85	81	Ságya.
86	151	Settahalli.
87	114	Settalli.
88	62	Siragódu.
89	99	Súlóripálya.
90	86	Sunnakurchi.
91	138	Suttunahalli.
92	123	Tótadevarahalli.
93	64	Uddanúru
94	103	Uppárahalli.
95	108	Virappanáyakanahalli.

STATE CENTRAL LIBRARY, THIRUVANANTHAPURAM

KANGAYAM SUB-DISTRICT.

DHARAPURAM TALUK.

(*Government.*)

Serial number.	Survey number of the village.	Names of villages.
1	23	Álámbádi.
2	26	Áratolavu.
3	2	Ganapatipálaiyam.
4	27	Kádaiyúr.
5	24	Kángayam.
6	1	Kattángáni.
7	28	Kurukkupálaiyam.
8	18	Lakkamanáyakkanpatti.
9	13	Mangalappatti.
10	14	Méttuppálaiyam.
11	32	Modalipálaiyam.
12	12	Muttúr.
13	10	Nattakkádaiyúr.
14	30	Nilali.
15	19	Pachchápalaiyam.
16	3	Padiyur.
17	22	Pápini.
18	11	Palayakóttai.
19	15	Sónápatipálaiyam.
20	4	Sivamalai.
21	31	Údiyur.
22	17	Úttamapálaiyam.
23	23	Vadasinnaripálaiyam.
24	16	Vellakkóvil.
25	21	Velliyanchal.
26	20	Virasólapuram.

KARÚR SUB-DISTRICT.

KARÚR TALUK.

(*Government.*)

Serial number.	Survey number of the village.	Names of villages.
1	23	Achchamápuram.
2	29	Bálámbápuram.
3	84	Jagadápi.
4	81	Kádappárai.
5	28	Kóyamballi.
6	21	Kuppachchipálaiyam.
7	24	Manmangalam.
8	31	Málappálaiyam.
9	27	Minámpalli.
10	18	Nanjaikadambakurichchi.
11	14	Nanjaipugalúr.
12	15	Nanjai Tóttakurichi.
13	19	Nannyúr: Ellaippasupathipálaiyam.
14	22	Nerúr.
15	28	Panchamádévi.
16	32	Puliyúr.
17	17	Punjai Kadambakurichchi.
18	13	Punjai Pugalúr.
19	16	Punjai Tóttakurichi.
20	73	Sennappiratti.
21	25	Sómúr.
22	83	Uppidamangalam.
23	20	Vángal.
24	78	Velliyanai.
25	30	Karúr (Inam).

KODUMUDI SUB-DISTRICT.

ERODE TALUK.

(*Government.*)

Serial number.	Survey number of the village.	Names of villages.
1	183	Anjúr.
2	209	Ávadaiyápárai.
3	206	Ayyampálaiyam.
4	207	Dévanayanmpuram.
5	189	Elakkádu.
6	206	Elumúvimangalam.
7	192	Injampalli.
8	188	Kágam.
9	203	Kodumudi.
10	190	Kolavilakku.
11	181	Kollankóvil.
12	180	Kongudayámpálaiyam.
13	185	Koutulam.
14	182	Murungayámpálaiyam.
15	210	Nagamanáyakkampálaiyam.
16	198	Nánjaikilámbádi.
17	199	Nanjaikilánalli.
18	191	Palamangalam.
19	196	Pásúr.
20	197	Punjaikilámbádi.
21	200	Punjaikilánalli.
22	208	Sennasamudram.
23	186	Sivagiri.
24	193	Tánattampálaiyam.
25	201	Unjalúr.
26	204	Vadavallamangalam.
27	184	Valliputam.
28	202	Vengumbúr.
29	187	Vilakkóttí.

KARÚR TALUK.

(*Government.*)

Serial number.	Survey number of the village.	Names of villages.
30	1	Anjúr.
31	7	Attipálaiyam.
32	5	Ellaikkádarámachandrapuram.
33	8	Kóvelli.
34	11	Kómarapálaiyam.
35	9	Kuppam.
36	4	Moosanúr.
37	6	Munnúr.
38	85	Tonrilankilbágam.
39	86	Tennilainadilbágam.
40	6	Tennilaitembágam.
41	12	Tirukkúttutarai.
42	2	Tokkáchi.
43	10	Yettamangalam.

STATE CENTRAL LIBRARY, THIRUVANANTHAPURAM

KOLLEGAL SUB-DISTRICT.

KOLLEGAL TALUK.

(*Government.*)

Serial number.	Survey number of the village.	Names of villages.
1	26	Agrahára.
2	3	Álahalli.
3	24	Anigahally.
4	44	Ankanápura.
5	13	Arakere.
6	14	Arépálya.
7	43	Bánúru.
8	21	Bastipura.
9	47	Challapúra.
10	42	Chickalúru.
11	50	Chikka Induvádi.
12	39	Chikkamarídévaráyasamudra.
13	5	Chilukavádi.
14	37	Danagere.
15	23	Dásanapura.
16	62	Dodda Induvádi.
17	17	Gálipura.
18	34	Gundégála.
19	9	Hampápura.
20	25	Harale.
21	29	Háruvanapura.
22	18	Hondarabálu.
23	1	Hosamálangi.
24	10	Huttambelli.
25	50	Ikkadahalli
26	48	Iradálu.
27	15	Jakkaballi.

KOLLEGAL TALUK—*cont.*

(*Government.*)

Serial number.	Survey number of the village.	Names of villages.
28	35	Jinakanahalli.
29	31	Kariyanapura.
30	33	Kemmallipura.
31	53	Kódipura.
32	22	Kollógala.
33	12	Kunagahalli.
34	55	Kundúru.
35	6	Kuntúru.
36	20	Lakkarasanapálya.
37	54	Lakshmípura.
38	19	Linganápura.
39	28	Madhavanahalli.
40	41	Mallayyanapura.
41	4	Malligahalli.
42	49	Mattipura.
43	11	Mudigunda.
44	32	Pálya.
45	36	Saragúru.
46	27	Siddayyanapuram.
47	51	Singálallúru.
48	2	Tagarapura.
49	45	Telanúru.
50	7	Téramballi.
51	16	Timmarájipura.
52	8	Madúru.
53	40	Sattegála.
54	38	Ugantya.

KUNNATTÚR SUB-DISTRICT.

ERODE TALUK.

(*Government.*)

Serial number.	Survey number of the village.	Names of villages.
1	135	Attavanipallakavundanpálaiyam.
2	5	Edayapálaiyam.
3	125	Eremakárampálaiyam.
4	15	Gálepatipalaiyam.
5	6	Kammálakuttai.
6	8	Karumanjirai.
7	138	Kávuttampálaiyam.
8	4	Kumaragoundanpálaiyam.
9	137	Kunampatti.
10	10	Kunnattúr.
11	12	Kurichi.
12	20	Madattupálaiyam.
13	2	Méttupálaiyam.
14	136	Mukámpallagoundanpalaiyam.
15	133	Nadeppatti.
16	3	Nallikkavundanpálaiyam.
17	9	Navakkádu.
18	11	Nettachipálaiyam.
19	25	Páppampálaiyam.
20	124	Periyavirasangili.
21	26	Pólanáyakkanpálaiyam.
22	1	Pudúppálaiyam Survey No. 1.
23	7	Palankulam.
24	138	Sengátipálaiyam.
25	13	Settikuttai.
26	123	Sinnavirasangili.
27	141	Sinnakavundanvalasu.
28	18	Sinnaiyámpálaiyam.
29	140	Sundakkámpálaiyam.

ERODE TALUK—*cont.*

(*Government.*)

Serial number.	Survey number of the village.	Names of villages.
30	23	Sungukkárampálaiyam.
31	22	Tingalore.
32	19	Tóranavári.
33	14	Velayapálaiyam.
34	16	Veerampálaiyam, Survey No. 16.
35	143	Veliyampathi.
36	17	Vellaravalli.
37	24	Vottayanginar.
38	141	Virumándampálaiyam.
39	142	Vattálappatti.
40	145	Muttampálaiyam.
41	146	Sengappalli.
42	154	Puttúr Pallapálaiyam.
43	148	Tonnogamkángayam pálaiyam.
44	147	Vadamangamkángayam pálaiyam.

PALLADAM TALUK.

(*Government.*)

Serial number.	Survey number of the village.	Names of villages.
45	4	Anaiyappadi.
46	6	Kandampálaiyam Survey No. 6.
47	3	Mérkupadi.
48	1	Puttampálaiyam Survey No. 1.
49	8	Sinnampálaiyam Survey No. 8.
50	2	Sokkanúr.
51	7	Toravalúr.
52	5	Valliparam.

STATE CENTRAL LIBRARY, THIRUVANANTHAPURAM

KUNNATTÚR SUB-DISTRICT—*cont.*

Serial number.	Survey number of the village.	Names of villages.
		SATYAMANGALAM TALUK.
		(*Government.*)
53	130	Avalampálaiyam.
54	132	Gettichchávúr.
55	91	Kodunchchellipálaiyam.
56	134	Nallakkápálaiyam.
57	131	Nichchámpálaiyam.
58	133	Sántipálaiyam.
59	129	Sunneripálaiyam.
		SATYAMANGALAM TALUK—*cont.*
		(*Government.*)
60	136	Sruvalúr.
61	87/2	Emmampúndi.
62	93	Kóttaraga.
63	89	Kottanam.
64	87/1	Nambiyúr.
65	90	Olaiyamvil.
66	88	Poiavapálaiyam.

LAKSHMINARAYANASAMUDRAM SUB-DISTRICT.

Serial number.	Survey number of the village.	Names of villages.
		KÁRÚR TALUK
		(*Inam.*)
1	76	Áchchimangalam.
		(*Government.*)
2	83	Áná́nkóvil.
3	61	Appapálaiyam.
4	92	Áttúr.
5	68	Bégunattam.
6	80	Emúr.
7	69	Kákkávádi
8	63	Kakkávádipichampatti
9	56	Kárudaiyámpálaiyam.
10	70	Kuruppampálaiyam.
11	66	Kodaiyúr.
12	72	Lakshminárayanasamudram.
		KÁRÚR TALUK—*cont.*
		(*Government.*)
13	79	Manavádi
14	77	Múkkanárkurichi.
15	38	Nedungúr.
16	60	Pallapalaiyam.
17	39	Paramati.
18	34	Pavaram.
19	37	Pudukkanalhansippálaiyam.
20	35	Punnam.
21	54	Puttámbúr
22	85	Táluppatti.
23	74	Tándóni.
24	71	Tirumánilayúr.
25	78	Thóganakkalpatti.
26	59	Tumbivádi.
27	61	Viswanádapuri.

METTUPALAIYAM SUB-DISTRICT.

Serial number.	Survey number of the village.	Names of villages.
		COIMBATORE TALUK.
		(*Government.*)
1	25	Akkaraisengappalli.
2	32	Alánkombu.
3	27	Álánkuttai.
4	35	Ajatti
5	18	Akpálaiyam
6	28	Ambódi.
7	53	Annúr.
8	68	Attavanaisamsampatti.
9	70	Bellédi
10	105	Bettadapuram.
11	28	Bommanpálaiyam.
12	270	Dálipálaiyam.
13	73	Désanúr.
14	14	Dévakarai
15	80	Devanápuram.
16	41	Dettaláva.
17	39	Edayárpálaiyam.
18	81	Elagampálaiyam.
19	29	Elisiakámi
20	93	Giddampálaiyam.
21	24	Ikkaraisengappalli.
22	11	Duppanattam.
23	12	Irumbarai.
24	23	Itidipálaiyam.
25	40	Jadayampálaiyam.
26	111	Kadavakkarai
27	88	Kálampálaiyam.
28	16	Kaliampálaiyam.
29	18	Kallakkarai.
30	103	Kalhoálaiyam.
31	62	Kallippatti.
32	22	Kanavakkarai.
33	90	Kanuvampálaiyam
34	252	Kandépálaiyam.
		COIMBATORE TALUK—*cont.*
		(*Government.*)
35	77	Kandiyúr.
36	104	Kannárpálaiyam.
37	21	Karekkápálaiyam.
38	96	Kéramadai.
39	97	Kóramadaisettipálaiyam.
40	37	Kariámpalaiyam.
41	17	Kavundampálaiyam.
42	92	Kempanúr.
43	81	Kemmáráampálaiyam.
44	76	Kempampálaiyam.
45	235	Kópanúri.
46	264	Kóttaviirampálaiyam.
47	101	Kullanúr.
48	45	Kanniyúr
49	45	Kuppanúr.
50	69	Kurumbapálaiyam.
51	5	Kúttámandi.
52	26	Lakkápálaiyam.
53	71	Mádesapuram.
54	10	Malaiyanúr.
55	72	Mangalakkarai.
56	91	Marudúr.
57	52	Méttupálaiyam.
58	4	Módúr.
59	66	Moilépálaiyam.
60	68	Mongampálaiyam.
61	59	Mottampatti.
62	16	Mudaturai.
63	44	Mudukkenturai.
64	69	Mukáisamsampatti.
65	8	Múlatturai
66	79	Nanjaiyampálaiyam.
67	74	Nellitturai.
68	30	Otilippatti.

STATE CENTRAL LIBRARY, THIRUVANANTHAPURAM

METTUPALAIYAM SUB-DISTRICT—*cont.*

Serial number.	Survey number of the village.	Names of villages.
		COIMBATORE TALUK—*cont.*
		(*Government.*)
69	36	Ód-aturai.
70	57	Oddarpálaiyam.
71	34	Óndr.
72	43	Pallápálaiyam.
73	83	Pasupálaiyam.
74	3	Peddikattai.
75	49	Pillámudai
76	61	Pégalúr
77	48	Puluvapálaiyam.
78	94	Pungampálaiyam.
79	100	Puttúr.
80	108	Puttúr.
81	65	Rámampálaiyam
82	2	Rangampálaiyam.
83	19	Rangasamudram
84	44	Sanámalai.
85	42	Sennimpálaiyam.
86	102	Sennivirampálaiyam.
87	38	Sickadásampálaiyam.
88	96	Sickakáranpálaiyam.
89	87	Sityúr.

Serial number.	Survey number of the village.	Names of villages.
		COIMBATORE TALUK—*cont.*
		(*Government.*)
90	1	Sinnakallippatti.
91	9	Sirumugai.
92	54	Sokkanpálaiyam.
93	47	Sokkattampalli.
94	262	Sujalatti.
95	75	Sundappatti
96	33	Súrampálaiyam.
97	62	Tilattarai.
98	78	Tókkampatti
99	86	Tonnúkombai.
100	63	Tenpommudi
101	67	Téramalaiyam
102	95	Tirumampálaiyam.
103	8	Tottiarayanpálaiyam.
104	85	Tólampálaiyam
105	50	Vadakkalúr.
106	64	Vadapommudi.
107	60	Vadavalli.
108	99	Vadavalli.
109	7	Veichanampálaiyam.
110	61	Varuppálaiyam.

PALLADAM SUB-DISTRICT.

		PALLADAM TALUK.
		(*Government.*)
1	178	Alagumalai.
2	136	Ammapálaiyam.
3	169	Anuppapátti.
4	180	Avanásipálaiyam.
5	141	Aiyyamalaiyam (kazhab).
6	189	Ayyampálaiyam (Senjeri).
7	175	Elavandi.
8	174	Ellaiskádu.
9	133	Ganapatipálaiyam.
10	183	Gerudámuttúr.
11	185	Jallippatti.
12	190	Kammálappatti.
13	164	Karadibávi.
14	151	Kátúr.
15	168	Kóttanúr.
16	111	Kódangipalaiyam.
17	167	Krishnapuram
18	187	Krishnapuram.
19	193	Kumarapalaiyam
20	176	Mádappúr.
21	194	Malappálaiyam.
22	165	Malúrsavandanpálaiyam.
23	137	Mánikkápuram.

Serial number.	Survey number of the village.	Names of villages.
		PALLADAM TALUK—*cont.*
		(*Government.*)
24	195	Nagarkoilandai.
25	134	Nárunápuram.
26	171	Náiyamalaiyam.
27	135	Palladam.
28	170	Panikampatti.
29	177	Pongalúr
30	188	Pulampatti.
31	114	Pumalúr
32	186	Puttúr.
33	140	Sembipálaiyam.
34	192	Senjeri.
35	173	Sittambalam.
36	139	Sukkampálaiyam
37	189	Tálukkarai.
38	191	Vadavádampatti.
39	172	Vadugapálaiyam.
40	181	Váv pálaiyam
41	138	Valámpálaiyam.
42	182	Velarasi.
		POLLACHI TALUK.
43	1	Vadambacheri.
44	2	Várappatti.
45	3	Párándámpálaiyam.

PERIANAIKANPALAIYAM SUB-DISTRICT.

		COIMBATORE TALUK.
		(*Government.*)
1	127	Agrahárasámakulam.
2	58	Ajjamalaiyam.
3	159	Adámupálaiyam.
4	132	Appalupálaiyam.
5	129	Attipálaiyam
6	108	Biliobebi.
7	114	Bódimmanpálaiyam.
8	12	Gúdalúr.
9	130	Ilikarai.
10	115	Kálipálaiyam.
11	155	Kalkipálaiyam.

Serial number.	Survey number of the village.	Names of villages.
		COIMBATORE TALUK—*cont.*
		(*Government.*)
12	110	Kárékavundanpálaiyam.
13	112	Káramada semilanpálaiyam.
14	123	Káttampatti.
15	55	Kembanáykkanpálaiyam
16	151	Kiranattam.
17	128	Kondayampálaiyam.
18	126	Kóttaipálaiyam.
19	124	Kunnattúr.
20	113	Kuppépálaiyam.
21	146	Kurudanpálaiyam
22	109	Kurumbápálaiyam.

STATE CENTRAL LIBRARY, THIRUVANANTHAPURAM

PERIANAIKANPALAIYAM SUB-DISTRICT—*cont.*

COIMBATORE TALUK—*cont.*

(*Government.*)

Serial number.	Survey number of the village.	Names of villages.
23	153	Kurumbupálaiyam.
24	156	Mólupálaiyam.
25	158	Náranápuram.
26	131	Náranambanáickanpálaiyam.
27	119	Náyakkanpálaiyam.
28	107	Onnipálaiyam.
29	157	Pachchápálaiyam.
30	154	Peddanáyakanpálaiyam.
31	131	Periyanáyakanpálaiyam.
32	150	Pudupálaiyam.
33	125	Sarkárámakulam.
34	116	Sámanáikkanpálaiyam.
35	143	Táliyur.
36	113	Tirumalanáyakkanpálaiyam.
37	133	Toppampatti.
38	145	Tudiyalúr.
39	152	Varadaiyangárpálaiyam.
40	147	Vattamalaipálaiyam.
41	122	Vellamadai.
42	117	Vírapándi.

PERUNDURAI SUB-DISTRICT.

ERODE TALUK.

(*Government.*)

Serial number.	Survey number of the village.	Names of villages.
1	127	Agrahárevijayamangalam.
2	52	Áttayámpálaiyam.
3	118	Ayikavundanpálaiyam.
4	163	Dalavéipálaiyam.
5	50	Ellaipálaiyam.
6	51	Gongápuram.
7	103	Ingúr.
8	44	Kadirampatti.
9	28	Kallákulam.
10	130	Kambaliyampatti.
11	97	Kanakapuram.
12	39	Kandasámipálaiyam.
13	34	Kánjikóil.
14	121	Karándipálaiyam.
15	21	Karukkampálaiyam.
16	98	Kavundchipálaiyam.
17	132	Kengavapálaiyam.
18	32	Kóvilpálaiyam.
19	118	Kullampalaiyam.
20	40	Kúrappálaiyam.
21	128	Márappanáyakanpálaiyam.
22	122	Méttupudúr.
23	102	Mukasipulavampálaiyam.
24	42	Múlakkarai.
25	38	Mullampatti.
26	129	Múngilpálaiyam.
27	109	Nallámpatti.
28	111	Naruittipálaiyam.
29	46	Nanjanápuram.
30	49	Nasiyanúr.
31	29	Nochámpálaiyam.
32	56	Nochipálaiyam.
33	35	Ólappálaiyam.
34	108	Pólakkarai.
35	30	Páudiampálaiyam.
36	115	Pattakkárampálaiyam.
37	45	Pavalattámpálaiyam.
38	88	Peravilámalai.
39	104	Perundurai.
40	33	Pettámpálaiyam.
41	117	Pommadi.
42	100	Punúrpuduppálaiyam.
43	99	Punganbádi.
44	107	Pávampálaiyam.
45	43	Ráyapálaiyam.
46	53	Sámakkavundanpálaiyam.
47	27	Sellappampálaiyam.
48	119	Sinápuram.
49	31	Singánallúr.
50	112	Sinnamallampálaiyam.
51	37	Sinnavilámalai.
52	114	Sullipálaiyam.
53	120	Talaiyampálaiyam.
54	55	Tayirpálaiyam.
55	95	Tenmugamvellódu.
56	47	Tindal.
57	106	Tiruvéchi.
58	41	Tóttáni.
59	113	Tudaiyati.
60	110	Únjappálaiyam.
61	101	Vadamukamvellódu.
62	131	Varappálaiyam.
63	96	Vélampálaiyam.
64	105	Véppampálaiyam.
65	54	Véttaperiyámpálaiyam.
66	126	Vijiapuri.
67	48	Villarasampatti.

POLLACHI SUB-DISTRICT.

POLLACHI TALUK.

(*Government.*)

Serial number.	Survey number of the village.	Names of villages.
1	69	Áchipatti.
2	43	Alagirisettipálaiyam.
3	54	Andipálaiyam.
4	57	Anuppárpálaiyam.
5	50	Dásanáyakkanpálaiyam.
6	65	Dévampádi.
7	53	Dévanampálaiyam.
8	23	Dévarádipálaiyam.
9	41	Dévaráyapuram.
10	35	Emmavavandanpálaiyam.
11	78	Erpatti.
12	20	Góvindápuram.
13	10	Immidipálaiyam.
14	62	Kébilipálaiyam.
15	57	Kekkadavu.
16	52	Kániyálámpálaiyam.
17	54	Kappalánkarai.
18	31	Kóttampatti.
19	6	Kávalipálaiyam.
20	22	Kinattukkadavu.
21	88	Kittaúrampálaiyam.
22	21	Kódangipálaiyam.
23	35	Kódavádi.
24	12	Komárapálaiyam.

STATE CENTRAL LIBRARY, THIRUVANANTHAPURAM

POLLACHI SUB-DISTRICT—*cont.*

Serial number.	Survey number of the village.	Names of villages.
		POLLACHI TALUK—*cont.*
		(*Government.*)
25	26	Kombanai.
26	9	Kondampatti.
27	90	Kóttámpatti.
28	50	Kóvilpálaiyam.
29	58	Krishnarávapuram.
30	16	Kudiraiyálámpálaiyam.
31	73	Kullekkápálaiyam.
32	61	Kullisettipálaiyam.
33	27	Kurukkapálaiyam.
34	71	Kurumbapálaiyam.
35	28	Kurunallipálaiyam.
36	7	Mailampatti.
37	94	Mákkináyakkampatti.
38	49	Máléwandanpálaiyam.
39	4	Mettubávi.
40	48	Mótanpálaiyam.
41	37	Mudiyámpálaiyam.
42	51	Mullippádi.
43	18	Muttúr.
44	89	Nallattipálaiyam.
45	45	Náráyanasettipálaiyam.
46	98	Nattukkalpálaiyam.
47	70	Okkilipálaiyam.
48	117	Palayúr.
49	6	Panappatti.
50	13	Pandalandai.
51	33	Pattanam.
52	29	Periyakalandai.
53	91	Polláchi.
54	17	Pottaiyándipuramba.
55	15	Pudúr.
56	86	Puliyampatti.
57	64	Púsanáyakkandali.
58	75	Rájakkápálaiyam.
59	60	Sandékavandanpálaiyam.
60	68	Sengampálaiyam.
61	29	Sankararáyapuram.
62	46	Sarkárporavipálaiyam.
63	14	Servakáranpálaiyam.
64	36	Settiyakkápálaiyam.
65	63	Sikkaráyapuram.
66	21	Singarámpálaiyam.
67	95	Sinnámpálaiyam.
68	32	Sirukalandai.
69	69	Sólanúr.
70	97	Sólanpálaiyam.
71	11	Solapampálaiyam.
72	40	Súlkampálaiyam.
73	42	Súlakkallu.
74	93	Súlúsurampatti.
75	67	Tálakkarai.
76	86	Tippampatti.
77	74	Toppampatti.

Serial number.	Survey number of the village.	Names of villages.
		POLLACHI TALUK—*cont.*
		(*Government.*)
78	96	Unjaválámpatti.
79	47	Vadakkipálaiyam.
80	8	Vadasúr.
81	56	Vaguttampálaiyam.
82	83	Vanjipálaiyam.
83	73	Varadanúr.
84	78	Vellálapalaiyam.
		(*Zamindari Villages.*)
	99	KOTTAMPATTI ZAMINDARI.
85		Áiyampálaiyam.
86		Áttappollúchi.
87		Ávalsinnámpálaiyam.
88		Gengampálaiyam.
89		Kóttámpatti.
90		Pakkólipálaiyam.
91		Rangasamudram.
	55	NEGAMAM ZAMINDARI.
92		Periya Negamam.
93		Sinna Negamam.
	44	PORAVIPALAIYAM ZAMINDARI.
94		Poravipálaiyam.
95		Sendirápuram.
96		Sérvaikáranpálaiyam.
	66	RAMAPATTANAM ZAMINDARI.
97		Mannur
98		Ponnápuram.
99		Rámapattanam.
	115	SAMATTUR ZAMINDARI.
100		Alagápuri.
101		Kongalappampálaiyam.
102		Manakkadavu.
103		Peddanáyakkanúr.
104		Ponnápuram.
105		Samattúr.
	92	UTTUKKULI ZAMINDARI.
106		Aiyampálaiyam.
107		Bodipálaiyam.
108		Kolattúr.
109		Komárpálaiyam.
110		Mattúr.
111		Nallúttakkuli.
112		Ráisettipálaiyam.
113		Sérvakáranpálaiyam.
114		Timmankottu.
115		Úttukkuli.

SATYAMANGALAM SUB-DISTRICT.

Serial number.	Survey number of the village.	Names of villages.
		SATYAMANGALAM TALUK.
		(*Government.*)
1	97	Akkaraikódaveri.
2	64	Akkaraimegamam.
3	44	Akkaraitattappalli.
4	149	Álándori.
5	21	Álattukkombai.
6	203	Álattupálaiyam.
7	76	Andipálaiyam.
8	64	Anjánúr.
9	10	Arákkankóttai.
10	12	Arakkankóttaikarai.
11	72	Arasúr.

Serial number.	Survey number of the village.	Names of villages.
		SATYAMANGALAM TALUK—*cont.*
		(*Government.*)
12	67	Ariyappampálaiyam.
13	151	Aravampálaiyam.
14	201	Aruvasapadigai.
15	187	Attiturai.
16	183	Ayyampálaiyam.
17	37	Basuvápuram.
18	173	Biddikuppai
19	16	Chenráyampálaiyam.
20	27	Chikkarasampálaiyam.
21	38	Danáyakkankóttai.
22	19	Désaripálaiyam.

STATE CENTRAL LIBRARY, THIRUVANANTHAPURAM

SATYAMANGALAM SUB-DISTRICT—*cont.*

SATYAMANGALAM TALUK—*cont.*

(*Government.*)

Serial number.	Survey number of the village.	Names of villages.
23	171	Doddamála.
24	186	Poddanáyár.
25	94	Elathúr.
26	54	Erangattupálaiyam.
27	78	Gúdakkaráí.
28	152	Gurúpuram.
29	208	Halasinapadigai.
30	29	Ikkarainagamam.
31	81	Ikkarsitattappalli.
32	70	Iudiyampálaiyam.
33	86	Irugálúr.
34	206	Jógiyúr.
35	95	Kadattúr.
36	210	Kánarhalli.
37	150	Kaniyámpálaiyam.
38	180	Kannitturai.
39	202	Kánúr.
40	175	Karadudasampálaiyam.
41	63	Káráppádi.
42	77	Karikavundanpálaiyam.
43	184	Karisittampálaiyam.
44	46	Karidodáámpálaiyam.
45	80	Kávalipálaiyam.
46	8	Kávundanpálaiyam.
47	17	Kempanáyakkanpálaiyam.
48	204	Kempapálaiyam.
49	22	Komárapálaiyam.
50	65	Kónamúlai.
51	18	Kondoppanáyakkanpálaiyam.
52	9	Kongarapálaiyam.
53	33	Kottamangalam.
54	196	Kóttépálaiyam.
55	26	Kóttuviranpálaiyam.
56	41	Kúdavayi.
57	153	Kulhanaliganúr.
58	153	Kundani.
59	81	Kurumanapálaiyam.
60	156	Kuttiyáláttúr.
61	159	Kúttanpálaiyam.
62	40	Kuyyanúr.
63	82	Légampálaiyam.
64	62	Mádampálaiyam.
65	71	Mákkondankómbai.
66	23	Mahayadiputtúr.
67	50	Márkyipálaiyam.
68	42	Madakkantúrai.
69	74	Nágamani.
70	205	Nallánsettiurai.
71	66	Nallúr.
72	207	Nottakallu.
73	98	Odayákkavundanpálaiyam.
74	148	Onnanpálaiyam.
75	30	Pagattampálaiyam.
76	68	Palaiyakatayanúr.
77	85	Panangáttupálaiyam.
78	48	Panayampalli.
79	28	Pattavartayyampálaiyam.
80	49	Periyakalliratti.
81	14	Periyakodurúri.
82	6	Péttaikarai.
83	147	Pillóripálaiyam.
84	35	Pirkadavu.
85	69	Pudukalayanúr.
86	11	Pullappanáyakkanpálaiyam.
87	59	Pungampalli.
88	34	Pungár.
89	52	Punjaipuliyampatti.
90	45	Púsaripálaiyam.
91	55	Puduppálaiyam.
92	66	Rangasamodram.
93	20	Satamugai.
94	200	Sangamapuram
95	24	Satyamangalam.
96	57	Sellappampálaiyam.
97	13	Sellipálaiyam.
98	63	Sembagaruttúr.
99	88	Singinpálaiyam
100	13	Sunnakkoduveri.
101	39	Sunnampalli.
102	168	Sónankóvilkómbai.
103	75	Sundakkápálaiyam
104	60	Sungakkárapálaiyam.
105	58	Tachaperumépálaiyam.
106	100	Tadappalligrámam.
107	99	Tadaypalikkarai
108	188	Teppatturai.
109	157	Tingalúr.
110	43	Doddanpálaiyam.
111	36	Tónakavundanpálaiyam.
112	47	Toppampálaiyam
113	81	Tottiyankaráí.
114	73	Ukkiram.
115	7	Vániyapattúr.
116	25	Varadanpálaiyam.
117	79	Varappalaiyam.
118	165	Velimundi.
119	92	Vellipálaiyam
120	83	Vémandámpálaiyam.
121	62	Vinnappalli.
122	168	Virajjanapuram.
123	169	Valiyúr.

SENNIMÁLAI SUB-DISTRICT.

ERODE TALUK.

(*Government.*)

Serial number.	Survey number of the village.	Names of villages.
1	179	Amchalúr.
2	93	Attavanai Anumampalli.
3	173	Attavanai Pidári.
4	176	Basavápatti.
5	172	Ekattampálaiyam.
6	171	Edaigrámam.
7	168	Kodumanal.
8	178	Koppachipálaiyam.
9	94	Mukisi Anumampalli.
10	174	Mugasi Pidári.
11	177	Murungatolavu.
12	167	Nanjaipálattolavu.
13	169	Oratuppálaiyam.
14	170	Peduppálaiyam.
15	166	Punjaipálattolavu.
16	175	Sennimálai.
17	164	Vaipadi.

ERODE TALUK—*cont.*

(*Government.*)

DHARAPURAM TALUK.

(*Government.*)

Serial number.	Survey number of the village.	Names of villages.
18	7	Kiranúr.
19	6	Maravapálaiyam.
20	9	Marudurai.
21	8	Pananjérivalli.
22	5	Tammareddipálaiyam.

STATE CENTRAL LIBRARY, THIRUVANANTHAPURAM

SÚLÚR SUB-DISTRICT.

PALLADAM TALUK.

(*Government.*)

Serial number.	Survey number of the village.	Names of villages.
1	163	Abbunáyakanpatti.
2	156	Arasampálaiyam.
3	165	Anaur.
4	109	Eldpálaiyam.
5	112	Ichippatti.
6	152	Idayarpálaiyam.
7	108	Irugúr.
8	162	Jalakkarnal.
9	110	Kédámpádi.
10	144	Kalingal.
11	150	Kallapálaiyam.
12	143	Kángayampálaiyam.
13	102	Kaniyúr.
14	145	Kannampálaiyam.
15	157	Káraobéri.
16	103	Karuvalimádappúr.
17	67	Masakkowundansettipalayam.
18	107	Mayilampatti.
19	148	Nágamanáyakkanpálaiyam.
20	106	Nilambúr.
21	146	Oddarpálaiyam.
22	155	Pachápálaiyam.
23	151	Páppampatti.
24	142	Paravéyi.
25	147	Pattanam
26	154	Periyakuyilai.
27	149	Pidampalli.
28	160	Pógampatti.
29	158	Pounákkáni
30	101	Rásipálaiyam
31	113	Sámalápuram.
32	153	Sinnakuyilai.
33	109	Súlúr.
34	158	Tégáni.
35	161	Vedavalli.

TALAVÁDI SUB-DISTRICT.

SATYAMANGALAM TALUK.

(*Government.*)

Serial number.	Survey number of the village.	Names of villages.
1	194	Akkúr.
2	225	Anmalé.
3	182	Angarépuram.
4	228	Andóvanapuram.
5	191	Aralavádi.
6	184	Aralettálapuram.
7	213	Badagahalli.
8	193	Batyanapuram.
9	226	Bodarapálayam.
10	172	Belattúr.
11	177	Chikkagéjanúr.
12	181	Chikkamudugerai.
13	227	Chunatahalli.
14	192	Doddagéjanúr.
15	221	Doddamudugerai.
16	212	Eraguchalli
17	160	Gigragunattam.
18	181	Gottavádi.
19	176	Gunatápuram.
20	156	Hósanúr.
21	184	Hiripuram.
22	216	Iggalúr.
23	196	Jirgahalli.
24	198	Kabbálechattram.
25	229	Kalbandipuram.
26	222	Kámayanapuram.
27	197	Karalavádi.
28	178	Kelyéparam.
29	183	Kódamballi.
30	215	Kódipuram.
31	219	Kongahalli.
32	218	Kundanapuram.
33	223	Módahalli.
34	224	Mallabaktipuram.
35	190	Mallanguli.
36	166	Marúr.
37	214	Mudionúr
38	217	Panakahallipalayam.
39	179	Siddaiyanapuram.
40	180	Singanunapuram.
41	211	Talámalai.
42	187	Talavádi.
43	185	Tiganúru.
44	220	Todiyanúr.
45	174	Viraiyanapuram.

TIRUPPÚR SUB-DISTRICT.

EROLE TALUK.

(*Government.*)

Serial number.	Survey number of the village.	Names of villages.
1	159	Agrahárakattángani.
2	155	Agraháraporiyapálayam.
3	157	Ana pplayam.
4	161	Ichippálaiyam.
5	153	Kavundanjpálaiyam.
6	165	Kúttampálayam.
7	154	Moruttuppálaiyam.
8	158	Pallavarayanpálaiyam.
9	152	Rikkiy ipálaiyam.
10	149	Reddipálaiyam.
11	160	Sarkárkattángani.
12	156	Sarkárporiyápálayam
13	162	Sirukalanji.
14	150	Óttakkali.
15	151	Vadugapálaiyam.
16	115	Agraháraputtúr.
17	131	Allísparam.
18	118	Andipálayam.
19	117	Iluváyi.
20	124	Kandampálaiyam.
21	126	Kandiyancovil.
22	130	Karuppudúr.
23	116	Mangaram.
24	90	Muttanarai.
25	122	Modalipálayam.
26	92	Murungapalaiyam.
27	128	Mottanampalayam.
28	123	Nádipalayam.
29	89	Nallátukkaranvali.
30	13[illegible]	Natlúr.

STATE CENTRAL LIBRARY, THIRUVANANTHAPURAM

TIRUPPUR SUB-DISTRICT—*cont.*

PALLADAM TALUK—*cont.*

(*Government.*)

Serial number.	Survey number of the village.	Names of villages.
31	86	Nerunjperichal.
32	121	Periyápálaiyam.
33	127	Perumtelavu.
34	87	Púluvapatti.
35	86	Settapálaiyam.
36	119	Tiruppúr.
37	125	Tongottipálaiyam.
38	91	Totupálaiyam.
39	132	Ugáyanúr.
40	179	Vadakkavanáeipálaiyam.
41	129	Virapándi.
42	95	Velampálaiyam.

UDAMALPÉT SUB-DISTRICT.

UDAMALPÉT TALUK.

(*Government.*)

Serial number.	Survey number of the village.	Names of villages.
1	85	Agrahára Kannédipputtúr.
2	78	Alámpalaiyam.
3	10	Amandakkadavu.
4	82	Andikkavandanúr.
5	64	Arasúr.
6	8	Attukkinattuppatti.
7	76	Bódipatti.
8	75	Bogikavundanáearipatti.
9	59	Bú hnattam.
10	83	Dali.
11	66	Dipálpatti.
12	90	Elayamuttúr.
13	41	Ganapatipálaiyam.
14	22	Gudimangalam
15	79	Gururappanáyakkanúr.
16	19	Iluppanagaram.
17	69	Jallipatti.
18	65	Jillépandyakkanpálaiyam.
19	26	Kadattúr.
20	91	Kulkúpuram.
21	44	Kanakkampálaiyam.
22	27	Kanyúr.
23	83	Kanumanáyakkanúr.
24	25	Kérattelavu.
25	94	Kolumam.
26	92	Komaralingam.
27	7	Kondampatti.
28	77	Kórulkattai.
29	23	Kóttamangalam.
30	65	Krishnápuram.
31	9	Kuppamjálaiyam.
32	73	Kurchikkottai.
33	33	Kurunjéri.
34	70	Lingammávúr
35	80	Mónupatti.
36	67	Modelkuppatti.
37	11	Múngittoluvu.
38	74	Pallapálayam.
39	89	Péppánkulam.
40	43	Periyakóttai.
41	8	Periyapatti.
42	57	Periyávélavádi.
43	81	Pounéri.
44	34	Pukkulam.
45	39	Púlénkinar.
46	6	Púlavádi.
47	45	Rágutúbávi.
48	62	Reddipálaiyam.
49	95	Sankaranámanallúr.
50	87	Sarkar Kannédipattúr.
51	72	Sinnakumárapálaiyam.
52	86	Sinnavalavádi.
53	32	Sinnavirampatti.
54	86	Sólamadevi.
55	20	Sómavarappatti.
56	30	Tándóni.
57	81	Tummalappatti.
58	42	Udamalpét.
59	21	Vadugapálaiyam.
60	58	Vélúr.
61	40	Venkatappatti.
62	71	Venkatápuram.

(*Jóttampatti Zamindari.*)

Serial number.	Survey number of the village.	Names of villages.
63	23	Jóttampatti.

(*Maivadi Zamindari.*)

Serial number.	Survey number of the village.	Names of villages.
64	85	Maivádi.

(*Metráti Zamindari.*)

Serial number.	Survey number of the village.	Names of villages.
65	24	Metratti.

(*Tungávi Zamindari.*)

Serial number.	Survey number of the village.	Names of villages.
66	29	Tungávi.

(*Vedappatti Zamindari.*)

Serial number.	Survey number of the village.	Names of villages.
67	84	Vedappatti.

STATE CENTRAL LIBRARY, THIRUVANANTHAPURAM

CUDDAPAH DISTRICT.

BADVEL SUB-DISTRICT.

Serial number.	Survey number of the village.	Names of villages.
		BADVEL TALUK.
		(*Government.*)
1	1	Akkengunda.
2	7/1	Anantharajapuram.
3	2	Ankanagodugunuru.
4	7	Badvel.
5	4	Baiyanapalle.
6	3	Balayapalle.
7	5	Bappapuram.
8	6	Budavada.
9	8	Chennampalle.
10	9	Chennupalle.
11	10	Cherlopalle.
12	11	Chintalacherovu.
13	60/2	Damavaripalle.
14	13	Diguvatamballapalle.
15	12	Diguvanelaturu.
16	14	Dhrasavantsa.
17	15	Dulamvaripalle.
18	17	Eguvatamballapalle.
19	16	Eguvanelaturu.
20	67	Ellapalle.
21	18	Etirazupalle.
22	19	Ganganapalle.
23	20	Gangayapalle.
24	21	Gangaperuta.
25	22	Godlavidu.
26	23	Gedugunuru.
27	24	Gonuvaripalle.
28	25	Gópavaram.
29	26	Gópavarampalle.
30	27	Gundápuram.
31	7/2	Guntapalle.
32	28	Imadápuram.
33	29	Itigullapédu.
34	30	Jangamrázupalle.
35	31	Kalasapadu.
36	32	Kálvapalle.
37	33	Katteragandla.
38	34	Kavalakunta.
39	35	Kódúru.
40	36	Kónasamudram.
41	37	Kondapóta.
42	38	Kongalavidu.
43	39	Kottakóta.
44	40	Lokkavaripalle.
45	7/3	Madakalavaripalli.
46	41	Mahanandipalle.
47	42	Mallapalle.
48	43	Mallavaripalle.
49	44	Mámillapalle.
50	46	Mudumála.
51	47	Múlapalle.
52	48	Munnelli.
53	49	Musalreddipalle.
54	45	Myákavaripalle.
55	50	Nágisettipalle.
56	51	Narasápuram.
57	52	Náyanipalle.
58	53	Óbulápuram.
59	54	Palugurlapalle.
		BADVEL TALUK—*cont.*
		(*Government.*)
60	55	Pápireddipalle.
61	56	Pótaránápuram.
62	57	Pedullapalle.
63	58	Pendlimarri.
64	59	Pattikunta.
65	60	Pórumámilla.
66	61	Prabhalavidu.
67	62	Pullareddipalle.
68	63	Pullividu.
69	64	Puttáyapalle.
70	66	Rampád
71	60/1	Rangasamudram.
72	69	Routapalle.
73	65	Rázupálem.
74	67	Reddipalle.
75	68	Rékalakunta.
76	70	Sancharla.
77	72	Sankhavaram
78	82	Sandaravaripalle.
79	71	Sávisettipalle.
80	73	Siddamúrtipalle.
81	74	Siddhavaram.
82	75	Síngardyapalle.
83	76	Sónireddipalle.
84	77	Tangidipalle.
85	78	Tellabádu.
86	79	Tipparázupalle.
87	80	Tiravengalápuram.
88	81	Tsollagirigela.
89	86	Uppalúru.
90	83	Vanampala.
91	84	Varikunta
92	85	Virapalle.
		(*Inam.*)
93	..	Alibasáb el apéta.
94	..	Akkampéta.
95	..	Appaj peta.
96	..	Aravar pal e
97	..	Bédukondipalle.
98	..	Bráhmanapalle.
99	..	Buchar palle.
100	..	Chenpakesavápuram.
101	..	Chennakrishnápuram.
102	..	Chennáreddipéta.
103	..	Chinnáyapalle.
104	..	Darbhávári Agrahéram.
105	..	Gópálapuram.
106	..	Kúmnkunta.
107	..	Kondampalle.
108	..	Kondugáripalle.
109	..	Kormpátipalle.
110	..	Kottapalle.
111	..	Kottapalle.
112	..	Lakshampalle
113	..	Lingampalle.
114	..	Lingampalle.
115	..	Madhvaráyanipalle.

STATE CENTRAL LIBRARY, THIRUVANANTHAPURAM

BADVEL SUB-DISTRICT—*cont.*

BADVEL TALUK—*cont.*

(*Inam.*)

Serial number.	Survey number of the village.	Names of villages.
116	..	Marabátipalle.
117	..	Markápuram.
118	..	Midyapádu.
119	..	Móhardipuram.
120	..	Musalreddipalle.
121	..	Narasimhápuram.
122	..	Narasimhápuram.
123	..	Narasimhápuram.
124	..	Pagaddlapalle.
125	..	Pápanapalle.
126	..	Pártanamagáripalle.
127	..	Rámápuram.
128	..	Séshampalle.
129	..	Séshampalle.
130	..	Siddanakishávapalle.
131	..	Vankamarri.
132	..	Vásudévápuram.
133	..	Vómakunta.
134	..	Vangalanpalle.
135	..	Venkatápuram.
136	..	Venkatrámápuram.
137	..	Virlapalle.

CHITVELU SUB-DISTRICT.

PULLAMPET TALUK.

(*Government.*)

Serial number.	Survey number of the village.	Names of villages.
1	110	Bommavaram.
2	108	Bútumidipalli.
3	44	Cherlópalli.
4	42	Chintalachelika.
5	46	Chitvelu.
6	47	Dóvamáchupalli.
7	88	Irdhúr.
8	29	Jattiváripalli.
9	105	Kampasamudram.
10	2	Kommúru.
11	1	Konáparam.
12	11	Kondúru.
13	45	Mailapalli.
14	46	Málonárapuram.
15	106	Nagaripádu.
16	114	Nágavaram.
17	54	Nollapareddipalli.
18	28	Nárávanenellúru.
19	31	Ólili.
20	116	Óbanapalli.
21	12	Penaglúru
22	52	Pondalúru.
23	292-B	Pottapi.
24	45	Rayukunta.
25	13	Siddavaram.
26	51	Singánamala.
27	33	Singéreddipalli.
28	7	Siriyavaram.
29	19	Tangutúr.
30	8	Tirumupalli.
31	32	Tirumalarázupéta.
32	38	Velagacharla.

PULLAMPET TALUK—*cont.*

(*Government.*)

(*Inam.*)

Serial number.	Survey number of the village.	Names of villages.
33	..	Bhákarápuram.
34	..	Dámancherla.
35	..	Ítamárupuram.
36	..	Girzamámbápuram.
37	..	Kambhálakunta.
38	..	Kampasamudram.
39	..	Kálvarikhandrika.
40	..	Komátarázupuram.
41	..	KondúrChennaráyasamudram.
42	..	Kóta Venkatrámarájupuram.
43	..	Kundánellúru.
44	..	Maharájupuram.
45	..	Mallémadugu.
46	..	Narasingarájupuram.
47	..	Nétigápalli.
48	..	Pondalúruvenkatampalli.
49	..	Singanámala Chennaráyasamudram.
50	..	Singanámala Venganámbápuram.
51	..	Timmamámbápuram.
52	..	Timmáyapálem.
53	..	Timmakonda.
54	..	Velagacherla Mangamambápuram.
55	..	Vellálavárikhandrika.

CUDDAPAH SUB-DISTRICT.

CUDDAPAH TALUK.

(*Government.*)

Serial number.	Survey number of the village.	Names of villages.
1	1	Akkáyapalli.
2	2	Alidéna
3	3	Amáni Rámachendrápuram.
4	4	Amani Víswanádhapuram.
5	5	Ambavaram.
6	6	Animela.
7	7	Ankireddipalli.
8	8	Appárázupalli.
9	9	Bálupalli.
10	10	Bayyanapalli.
11	11	Bhúmáyapalli.
12	12	Buggalapalli.
13	13	Chábali.
14	109	Chadipirálu.
15	147/1	Chammamiyyápéta.
16	14	Chemullapalli.
17	15	Chennamrázupalli.
18	16	Chennúru.
19	17	Cherlópalli.
20	18	Chimalapanta.
21	19	Chinnacheppalli.
22	135/5	Chinnachowku.
23	20	Chinnadósaripalli.
24	21	Chinnakámpalli.
25	22	Chinnamáchupalli.
26	23	Chinnaputta.
27	24	Chintakommadinne.
28	135/1	Cuddapah.
29	25	Deggannapalli.
30	118	Edurúru

STATE CENTRAL LIBRARY, THIRUVANANTHAPURAM

CUDDAPAH SUB-DISTRICT—*cont.*

CUDDAPAH TALUK—*cont.*

(*Government.*)

Serial number.	Survey number of the village.	Names of villages.
31	26	Eguvapalli.
32	33/1	Elráddipalli.
33	27	Etúru.
34	28	Gangaúpalli.
35	29	Gangavaram.
36	134	Giriyampalli.
37	30	Gollapalli.
38	32	Gondipalli.
39	33	Gónumákulapalli.
40	34	Gótúru.
41	35	Gúdúru.
42	36	Gurrampédu.
43	37	Hanumanagotti.
44	38	Indukúru.
45	39	Ippapenta.
46	40	Jamálapalli.
47	41	Jambápuram.
48	42	Jangampalli.
49	44	Kámalápuram.
50	31	Kammavaripalli.
51	45	Kanuparti.
52	43	Khájipétasunkésula.
53	46	Kíttipalli.
54	47	Kódúru.
55	48	Kókatám.
56	49	Kolavali.
57	50	Kolumulapalli.
58	51	Komárunipalli.
59	52	Kommaddi.
60	53	Kommalúru.
61	54	Kondúru.
62	55	Kopparti.
63	56	Koppólu.
64	57	Kótúru.
65	58	Lebáka.
66	59	Létapalli.
67	60	Lingála.
68	62	Máchánúru.
69	61	Mámillapalli.
70	63	Midutúru.
71	64	Mirápuram.
72	65	Moyillacheruvu.
73	66	Moyillakálva.
74	67	Mundlapalli.
75	68	Nágarázupéta.
76	69	Nágasúnipalli.
77	70	Nallingáyapalli.
78	71	Nandimandalam.
79	72	Nazerbeknpalli.
80	73	Páchukelapádu.
81	74	Pagadálapalli.
82	76	Pálagiri.
83	77	Pálampalli.
84	78	Pandillapalli.
85	79	Pápásáhobupéta.
86	80	Páta Cuddapah.
87	81	Pattúru.
88	82	Páyasampalli.
89	75	Payidikálva.
90	83	Peddacheppali.
91	84	Peddadásaripalli.
92	85	Peddanapádu.
93	86	Peddaputta.
94	87	Pendlimarri.
95	88	Pedaduru.
96	89	Pótladurti.
97	90	Pullúru.

CUDDAPAH TALUK—*cont.*

(*Government.*)

Serial number.	Survey number of the village.	Names of villages.
98	92	Ráchinnáyapalli.
99	94	Rampatádu.
100	95	Rávulapalli.
101	93	Rázupalem.
102	96	Rudrabhárátipéta.
103	97	Rudráyagáripalli.
104	98	Sambatúru.
105	99	Sankatipalli.
106	100	Tádigotla.
107	101	Talapanúru.
108	102	Tangédupalli.
109	103	Tappetla.
110	104	Tavváripalli.
111	105	Tippalúru.
112	106	Tippalúrusunkésula.
113	126/1	Tipp reddipalli.
114	107	Tóllagangannapalli.
115	108	Triparavaram.
116	110	Tudumuladinne.
117	111	Tummalúru.
118	112	Turakapalli.
119	135/2	Ukkáyapalli.
120	113	Uppalúru.
121	114	Urutúru.
122	115	Utukúru.
123	116	Valasapalli.
124	117	Vallúru.
125	120	Vellatúru.
126	119	Veludurti.
127	121	Vitharámpuram.
128	122	Viswanáthapuram.
129	123	Yerragudipádu.
130	124	Yerragunta.

(*Inam.*)

Serial number.	Survey number of the village.	Names of villages.
131	..	Ankáyapalli.
132	..	Appárávupalli.
133	..	Ayyavaripalli.
134	..	Bindurowpalli.
135	..	Buddáyapalli.
136	..	Buggalóttipalli.
137	..	Chennamakapalli.
138	..	Dádireddipalli.
139	..	Dowlatápuram.
140	..	Gópalapuram.
141	..	Górindarowpalli.
142	..	Isakapalli.
143	..	Kattuguthu Venkannagáripalli.
144	..	Khandrika.
145	..	Kódandarámápuram.
146	..	Kokkaráyapalli.
147	..	Konáyapalli.
148	..	Kapparti Rámachandrápuram.
149	..	Kottapóta.
150	..	Krishnapuram.
151	..	Krishnasámayájulapalli.
152	..	Máchupalli.
153	..	Obannasámayájulapalli.
154	..	Pabbápuram.
155	..	Peddakámpalli.
156	..	Pillavaripalli.
157	..	Pullampalli.
158	..	Puttachinnayapalli.

STATE CENTRAL LIBRARY, THIRUVANANTHAPURAM

CUDDAPAH SUB-DISTRICT—*cont.*

Serial number.	Survey number of the village.	Names of villages.
		CUDDAPAH TALUK—*cont.*
		(*Government.*)
159	..	Rámachandrápuram.
160	..	Rámápuram.
161	..	Rámarájupalle.
162	..	Rayalapantulapalle.
163	..	Siválpalle.
164	..	Tádigotla Rámachandrapuram.
165	..	Vánkamada.
166	..	Venkatésapuram.
167	..	Yédaráparam.

JAMMALAMADUGU SUB-DISTRICT.

Serial number.	Survey number of the village.	Names of villages.
		JAMMALAMADUGU TALUK.
		(*Government.*)
1	114	Anantapuram.
2	124	Aravetipalle.
3	11	Bálaji nagúlúr.
4	103	Beduthúr.
5	28	Bestavémula.
6	19	Bhímagundam.
7	20	Bhútanéparam.
8	9	Bóditippanapád.
9	125	Bondalakunta.
10	82	Bokkapatnam.
11	101	Burazupalle.
12	84	Chámalúr.
13	99	Chontapalle.
14	108	Chennamanénipalle.
15	16	Chidipirálladinne.
16	126	Chinnadudyála.
17	26	Chinnavénuturla.
18	40	Chinnakomerla.
19	10	Chinnamudiem.
20	49	Chinnapasupula.
21	77	Chintakunta.
22	48	Dánavulapádu.
23	123	Dénipalle.
24	47	Dévagudi.
25	34	Dhannaváda.
26	36/1	Dhodiem.
27	118	Diguvabráhmanapalle.
28	23	Diguvakalvatala.
29	64	Diguvapatnam.
30	54	Dommarnandyála.
31	39	Duggaapalle.
32	78	Gandikóta.
33	117	Gandlúru.
34	87	Gangápuram.
35	15	Garisúru.
36	31	Gollalavuppalapádu.
37	60	Gongenúru.
38	67	Gódamcherva.
39	18	Gundlakunta.
40	52	Jammalamadugu.
41	3	Jangálapalle.
42	45	Jireddikottapalle.
43	91	Jógápuram.
44	131	Kádasúikottapalle.
45	29	Kallutla.
46	92	Kammevaribrahmánapalle.
47	51	Kannelúru.
48	53	Kádarábád.
49	81	Kibilebommepalle.
50	119	Kibilongavápuram.
51	90	Kibilesugamanchipalle.
52	93	Kibilevenkatápuram.
53	88	Kódúru.
54	102	Konavarpalle.
55	26	Kondasunkésula.
56	121	Korrapád.
57	74	Kosnepalle.
58	12	Kothálipala.
59	14/2	Kothálapalle.
60	109	Lavanúru.
61	107	Lingamanénipalle.
62	30	Módarápuram.
63	58	Malamidikamláladinne.
64	122	Mangapatnam.
65	17	Módidinne.
66	53	Múragudi.
67	75	Muddanúr.
68	35	Murupandi.
69	88	Nágamalladinne.
70	5	Négarájupalle.
71	23	Nágireddipalle.
72	36/2	Nakkávánipalle.
73	129	Nallaballe.
74	38/2	Navábupéta.
75	14/1	Nemaladinne.
76	6	Pulúr.
77	24	Pápayyapalle.
78	127	Peddadudiéla.
79	4	Peddamudiem.
80	72/1	Peddandúru.
81	43	Peddapasupula.
82	132	Penukelapád.
83	112	Pennavavi.
84	57	Ponnampalle.
85	65	Ponnatóta.
86	111	Pottipádu.
87	68	Púrvabommepalli.
88	46	Púrvasugamanchipalle.
89	130/3	Rájulaguruvayapalle.
90	86/3	Rámachandrayapalle.
91	91	Régadipalle.
92	41	Sáravávuppalapádu.
93	79	Sanjeevipalle.
94	73	Sirigepalle.
95	1	Suddapalle.
96	72/2	Sonnapurállapalle.
97	38/1	Talamanchipatnam.
98	95	Tállaproddatúr.
99	130/1	Timmápuram.
100	68	Torrivémula.
101	44	Ulavapalle.
102	13	Uppalúru.
103	35	Vaddirála.
104	128	Válpucherla.
105	133	Válpucherlarágharápuram.
106	105	Venkavyakálva.
107	8	Venkatápuram.
108	55	Vóparála.
109	76	Yámavaram.
110	104	Yenamalachintala.
111	89	Yerragudi.
112	100	Yetúr.

STATE CENTRAL LIBRARY, THIRUVANANTHAPURAM

JAMMALAMADUGU SUB-DISTRICT—*cont.*

JAMMALAMADUGU TALUK—*cont.*

(*Inam.*)

Serial number.	Survey number of the village.	Names of villages.
113	69	Ambavaram.
114	62	Doppalle.
115	49	Dharmápuram.
116	110	Donkupalle.
117	32	Gollapalle.
118	7	Gópálapuram.
119	21	Ayyavárikambáladinne.
120	87	Kona Ananthápuram.
121	125	Kondápuram.
122	83	Koppládu.
123	70	Kottaguntapalle.
124	60	Lingápuram.
125	61	Mylavaram.

JAMMALAMADUGU TALUK—*cont.*

(*Inam.*)

Serial number.	Survey number of the village.	Names of villages.
126	94	Mochumarri.
127	86	Muragampalli.
128	80	Nékanámpéta.
129	59	Nélanúthala.
130	120	Óbulápuram.
131	116	Óbannapét.
132	98	Phakírpét.
133	67	Sanképalle.
134	105	Sivapuram.
135	113	Timanápuram.
136	71	Tugutlápalle.
137	68	Vémaguntlapalle.
138	27	Venkatápuram.

KADIRI SUB-DISTRICT.

KADIRI TALUK.

(*Government.*)

1	1	Agrahárampalli.
2	2	Alampár.
3	3	Allápalli.
4	4	Allugundu.
5	5	Amadagáru.
6	6	Bálasamudram.
7	7	Bandlapalli.
8	8	Battulapalli.
9	9	Bontalapalli.
10	10	Brahmathévamarri.
11	11	Búthanampalli.
12	101	Chathuma.
13	12	Chelamakuntlapalli.
14	102	Chámachénibayalu.
15	104	Chárupalli.
16	13	Chikatumánipalli.
17	14	Chigiréválapalli.
18	103	Chámálagonthi.
19	15	Chinnagánipalli.
20	16	Chinnaráméenungáripalli.
21	40/1	Daburavaripalli.
22	17	Dádemváripalli.
23	18	Danduváripalli.
24	20	Danáyanicheruvu.
25	19	Dévaragudipalli.
26	21	Donnikóta.
27	22	Dorigalla.
28	123	Edurudona.
29	124	Eravapalli.
30	125	Ellireddipalli.
31	126	Erradoddi.
32	26	Gándlapanta.
33	27	Gedda velagala.
34	28	Gavukanapalli.
35	29	Gópépalli.
36	79	Gándlavándlapalli.
37	29	Ganjápalli.
38	30	Gurrampalle.
39	31	Gúnballa.
40	127	Idigaváripalli.
41	128	Inagalúru.
42	129	Ítóda.
43	33	Javakalakottapalli.
44	32	Jinulakunta.
45	24	Jóganapéta.

KADIRI TALUK—*cont.*

(*Government.*)

46	47	Jonnalakottapalli.
47	33	Kadiri.
48	34	Kadiribráhmanapalli.
49	35	Kadirikuntlapalli.
50	36	Kadirpúlkunta.
51	37	Kálasamudram.
52	38	Kamatampalli.
53	40	Kassamudram.
54	39	Karumreddipalli.
55	48	Kurli.
56	41	Kavulápalli.
57	43	Kokkanti.
58	44	Kondagattapalli.
59	45	Kondakamarla.
60	42	Kodavandlapalli.
61	46	Kortikóta.
62	51	Kutágulla.
63	49	Kurumála.
64	50	Kurumámidi.
65	52	Lakkasamudram.
66	54	Lókéjipalli.
67	55	Maddikunadugu.
68	56	Maddinayanipálem.
69	57	Maddivárigondi.
70	58	Madugavárigondi.
71	59	Mahammadábáda.
72	60	Malakavémala.
73	62	Malamidipalli.
74	63	Malireddipalli.
75	61	Mallepalli.
76	64	Marrikommadinne.
77	65	Mékalacheruvu.
78	66	Moratádu.
79	67	Motukapalli.
80	68	Mudupulajivi.
81	69	Mukkandlavárikottapalli.
82	70	Muktápuram.
83	71	Mundlaváripalli.
84	72	Mutyálacheruvu.
85	73	Nágáreddipalli.
86	74	Nallacheruvu.
87	75	Nallamáda.
88	76	Nambulapúlikunta.
89	77	Nútanakálva.
90	116	Óbaladévaracheruvu.

STATE CENTRAL LIBRARY, THIRUVANANTHAPURAM

KADIRI SUB-DISTRICT—*cont.*

KADIRI TALUK—*cont.*

(*Government.*)

Serial number.	Survey number of the village.	Names of villages.
91	117	Ólalareddipalle.
92	118	Ódulápalle.
93	78	Panatulacheruvu.
94	80	Pandulakunta.
95	81	Pátnam.
96	82	Pedaballa.
97	82/1	Pedatallikottapalle.
98	83	Peddamanaváripalle.
99	84	Pulagampalle.
100	85	Pulagundlapalle.
101	86	Pútikuntapalle.
102	87	Reddipalle.
103	88	Sádipuram.
104	89	Sinavaripalle.
105	90	Sunkápalle.
106	91	Sunkápalle Bráhmanapalle.
107	92	Sómayájulapalle.
108	93	Sunnapalle.
109	95/1	Tadamarlavándlapalle.
110	94	Talopalle.
111	95	Tamakallu.
112	96	Dappetlavaripalle.
113	97	Tavalam.
114	98	Tavalam-marri.
115	107	Tummenakuntapalle.
116	99	Tirumanáyanipálem.
117	100	Tippepalle.
118	105	Tummala.
119	106	Tummalabaila.

KADIRI TALUK—*cont.*

(*Government.*)

Serial number.	Survey number of the village.	Names of villages.
120	120	Vabicherla.
121	121	Udumulakurti.
122	122	Uppalapádu.
123	108	Vankamadki.
124	109	Vankarakunta.
125	53	Vellanoddi.
126	110	Velidandamala.
127	111	Venkatápuram.
128	112	Venkatayanipalle.
129	113	Vepamánipéta.
130	114	Vepurella.
131	115	Virasha napalle.
132	119	Vóruvayi.

(*Sárvérisa.*)

Serial number.	Survey number of the village.	Names of villages.
133	..	Arkahávipalle.
134	..	Bandlapalle.
135	..	Chavatakuntapalle.
136	..	Chuppalamadugu.
137	..	Digvamandlapalle.
138	..	Gadidenavaripalle.
139	..	Kondamanáyanipalem.
140	..	Kótapalle.
141	..	Kurvapalle.
142	..	Mulkalpalle.
143	..	Narasambotlapalle.
144	..	Pucholakuntapalle.
145	..	Tangedakunta.
146	..	Ulvalavándlapalle.

MADANAPALLE SUB-DISTRICT.

MADANAPALLE TALUK.

(*Government.*)

Serial number.	Survey number of the village.	Names of villages.
1	1	Agrahárum.
2	74	Angallu.
3	2	Badikáyalapalle.
4	45	Bangarubdakammapalle.
5	3	Bandaru.
6	4	Basinikonda.
7	115	Bayyappagáripalle.
8	6	Bévangi.
9	7	Bráhmanareddipalle.
10	8	Búchipalle.
11	58/1	Búrlapalle.
12	9	Burukávalakóta.
13	77	Chavikillaváripalle.
14	73	Chinnatippasamudram.
15	11	Chippili.
16	13	Dévalacheruvu.
17	14	Diguvapályem.
18	15	Diguvápalle.
19	17	Gangireddipalle.
20	18	Ghattu.
21	19	Gótlapalle.
22	20	Gópdinne.
23	21	Gúdupalle.
24	22	Gummasamudram.
25	23	Gundlapalle.
26	25	Kálavapalle.
27	26	Kalichárla.
28	5	Kamrapalle.
29	27	Kanasalavándlapalle.
30	30	Kanyamaduga.

MADANAPALLE TALUK—*cont.*

(*Government.*)

Serial number.	Survey number of the village.	Names of villages.
31	29	Kandukúru.
32	33	Kótlavella.
33	34	Kótlabaila.
34	35	Kondámarri.
35	36	Kásuváripalle.
36	37	Kótakonda.
37	28	Kótavúru.
38	39	Kottakóta.
39	40	Kotbáli.
40	10/1	Kottaváripalle.
41	38	Kotlapalle.
42	41	Kukkarájuppalle.
43	42	Kurubalakóta.
44	44	Madanapalle.
45	59/1	Maddayyagáripalle.
46	46	Maddenáyanipalle *alias* Bottulápúram.
47	43	Madamúr.
48	48	Mallela.
49	47	Mulepádu.
50	81	Marrimákulapalle.
51	49	Matlaváripalli.
52	12	Máchireddigáripalle.
53	49	Mudivédu.
54	50	Mulakalacheruvu.
55	51	Musalakunta.
56	52	Mushtoora.
57	19	Náyanicheruvupalle.
58	54	Nimmanapalli.

STATE CENTRAL LIBRARY, THIRUVANANTHAPURAM

MADANAPALLE SUB-DISTRICT—*cont.*

Serial number.	Survey number of the village.	Names of villages.
		MADANAPALLE TALUK—*cont.*
		(*Government.*)
59	55	Pinchámarri
60	56	Pápapalle.
61	59	Pattanvándlapalle.
62	57	Peddamandem.
63	58	Peddapálem.
64	59	Peddat ppasamudram.
65	60	Penchupád.
66	49	Pitchalavándlapalle.
67	61	Ponnúttipálem.
68	62	Potapóla.
69	63	Puligalla.
70	64	Rangasamudzam.
71	65	Rénimátulapalle.
72	65	Rátchavétivaripalle.
73	24	Reddiváripalle.
74	67	Sampatinóta.
75	68	Siddavaram.
76	69	Sivapuram.
77	70	Sómpalle.
78	71	Tamballapalle.
79	74	Tetta.
80	72	Tavalam.
81	73	Ténégalavándlapalle.
82	75	Tándum.
83	76	Tsavudasamudram.
84	78	Turmamangatta.
85	79	Tummarakunta.
86	32	Velusapalle.
		MADANAPALLE TALUK—*cont.*
		(*Government.*)
87	80	Veligalla.
88	81	Vénupalle.
89	54/1	Vengamváripalle.
90	82	Váplakóta.
91	83	Yeddulavaripalle.
92	84	Yarrasánipalle.
93	16	Zamzurupenta.
		(*Sárotrium Villages.*)
94	85	Amallabandakóta.
95	86	Anantapuram (*Inam*).
96	87	Ankisettipalle.
97	89	Chennappagáripalle.
98	90	Chennaingátipalle.
99	91	Chinnapongupalle.
100	92	Dóvarapalle.
101	93	Jagadamváripalle.
102	94	Kadirinathunakóta.
103	95	Kásirávupóta.
104	97	Márellagadda.
105	98	Mulukaladinne.
106	99	Mutukanavaripalle.
107	100	Nadigadda Tin mannapalle.
108	101	Pápanhgar palle.
109	102	Pappireddipalle.
110	103	Venkappakóta.

PILERU SUB-DISTRICT.

		VOYALPAD TALUK.
		(*Government.*)
1	100	Agrahóram.
2	73	Avuváripalle.
3	93	Bándakindipalle.
4	90	Bhásarápóta.
5	21/1	Bódávándlapalle.
6	70	Bódumadavaripalle.
7	96/1	Bommayagáripalle.
8	89	Chandrávaripalle.
9	94	Chinnagottikallu.
10	87	Chintaguata.
11	89	Chittecherla.
12	88	Dévar konda.
13	92	Digavaru.
14	101	Doddipalle.
15	14	Gálivaripalle.
16	24	Gánugachinta.
17	27	Garnimitta.
18	74	Góramdapalle.
19	78	Gúdavanpalle.
20	67	Gyárampalle.
21	34	Hissápalle.
22	79	Jándia.
23	18	Jillelamanda.
24	86	Kamallayyaváripalle.
25	27/1	Kamallamvándlapalle.
26	28	Kamreddipalle.
27	72	Kávalipalle.
28	23	Kótamreddipalle.
29	18	Maddipatlávándlapalle.
30	36	Mahalrájupalle.
31	19	Márella.
32	26	Mellacheruvu.
33	81	Mótamatlela.
		VOYALPAD TALUK—*cont.*
		(*Government.*)
34	75	Madupulavémula.
35	88	Manelapalle.
36	21	Nerabada.
37	17	Nútanakálva.
38	97	Peddagóttikallu.
39	80	Peddamallela.
40	77	Piléru.
41	95	Ranganagárigadda.
42	102	Régalla.
43	96	Rompicherla.
44	70	Sorakáyalapóta.
45	26	Talupula.
46	94	Tippireddigáripalle.
47	91	Isattaváripalle.
48	15	Tuvvapalle.
49	30	Vagalla.
50	103	Vúpulabylu.
51	83	Vudayamkikyam.
52	20	Vustikáyalapenta.
53	93	Yepavaru.
54	23	Yellamanda.
55	71	Yerlampalle.
56	89	Yerragontlapalle.
57	85	Yerrárirj ílam.
		(*Inam.*)
58	..	Kótabaila
59	..	Mathampalle.
60	..	Pótaváripalle.
61	..	Venkatarimarájupuram.
62	..	Vudayamánikkam.

STATE CENTRAL LIBRARY, THIRUVANANTHAPURAM

PRODDATUR SUB-DISTRICT.

PRODDATUR TALUK.

(*Government.*)

Serial number.	Survey number of the village.	Names of villages.
1	1	Ádireddipalle.
2	2	Alládupalle.
3	26/2	Anantapuram.
4	3	Annalúru.
5	4	Arakulavémula.
6	5	Bhadripalle.
7	6	Bollavaram.
8	63	Chápéda.
9	7	Chilamkúru.
10	8	Chinnadandúru.
11	10	Chinnagurnvalúru.
12	26/2	Chinnajonnavaram.
13	9	Chinnasettipalle.
14	11	Chinnasinganapalle.
15	12	Chintakunta.
16	13	Chiyapád.
17	57	Choudúru.
18	14	Dásarípalle.
19	15	Dorasánipalle.
20	16	Duvvúr.
21	17	Ervapalem.
22	18	Gádegúdúr.
23	19	Ganjikunta.
24	20	Gollapalle.
25	47/2	Gópavaram.
26	21	Gópayapalle.
27	22	Gudipád.
28	23	Idamadaka.
29	24	Illúr.
30	25	Jillella.
31	27	Kalamalla.
32	28	Kalúr.
33	29/1	Kámanúr.
34	30	Kánagádúr.
35	31	Korrapad.
36	32/1	Kottapalle.
37	33	Kutahupápa.
38	29/2	Méchanapalle.
39	34	Madirepalle.
40	35	Madúr.
41	36	Málapád.
42	59/2	Mittamanipalle.
43	..	Módamidipalle.
44	37	Mudireddipalle.
45	38	Mydukúr.
46	39	Nandyalampéta.
47	42	Neelápuram.
48	40	Nelatúr.

PRODDATUR TALUK—*cont.*

(*Government.*)

Serial number.	Survey number of the village.	Names of villages.
49	41	Nidizúvri.
50	43	Pallavúlu.
51	44	Parlapádu.
52	49	Paidála.
53	43	Padda Guruvalúr.
54	26/1	Podda Jonnavaram.
55	46	Peddasettipalle.
56	48	Pottipád.
57	47/1	Proddatúr.
58	50	Rámáwaram
59	51	Rájupálem.
60	98/2	Sottavaripalle.
61	52	Sivapuram.
62	53	Tállamúrpuram.
63	54	Tangatúr.
64	56	Tippireddipalle.
65	55	Tondaladinne.
66	58	Upparapalle.
67	59/1	Vanipenta.
68	60	Velavali.
69	61	Vellalu.
70	62	Yakarlapalem.

(*Shrotriems.*)

Serial number.	Survey number of the village.	Names of villages.
71	..	Annapasetralapalle.
72	..	Bhallakkivaripalle.
73	..	Búddepadu.
74	..	Eragantlapalle.
75	..	Gaddamayapalle.
76	..	Gopulapuram.
77	..	Kotavaram.
78	..	Lingaladinne.
79	..	Manarampalle.
80	..	Morrayapalle.
81	..	Nanganúrupalle.
82	..	Neravéda.
83	..	Pichapád.
84	..	Rámachandrapuram.
85	..	Rangasayipuram.
86	..	Rajupálem.
87	..	Regulapalle.
88	..	Sarvireddipalle.
89	..	Sómáparam.
90	..	Sómayarulapalle.
91	..	Nallabasavayapalle.
92	..	Tummalapad.
93	..	Venganagáripalle.

PULIVENDLA SUB-DISTRICT.

PULIVENDLA TALUK.

(*Government.*)

Serial number.	Survey number of the village.	Names of villages.
1	42	Addálamarri.
2	96	Agrahúram.
3	106	Agudúru.
4	50	Alavalapád.
5	45	Ahreddipalle.
6	5	Ambalapalle.
7	97	Ankálammagúdúr.
8	62	Atavelli.
9	101	Balapanúr.
10	109	Bhadrampalle.
11	80	Bidinamcharla.
12	22	Bokkudapalle.
13	99	Bónala.

PULIVENDLA TALUK—*cont.*

(*Government.*)

Serial number.	Survey number of the village.	Names of villages.
14	13	Bráhmanapalle.
15	110	Búchupallé.
16	52	Chágaleru.
17	89	Chakráyapéta.
18	85	Chavváripalle
19	39	Chelekápalle
20	7	Chinnakudála.
21	72	Chinnarangápuram.
22	64	Cumbala Jútúru.
23	88	Dávalúpuram.
24	75	Dendlavágu.
25	94	Duddekunta.
26	40	Gandikóvúru.

STATE CENTRAL LIBRARY, THIRUVANANTHAPURAM

PULIVENDLA SUB-DISTRICT—*cont.*

PULIVENDLA TALUK—*cont.*

(*Government.*)

Serial number.	Survey number of the village.	Names of villages.
27	54	Gollalagúdúru.
28	85	Gothuntta.
29	57	Gótúru.
30	4	Gunakanapalle.
31	67	Gundamadugu.
32	81	Gurijála.
33	94	Hunakunta.
34	44	Idapu apáya.
35	107	Inagalúru.
36	10	Ippatla.
37	105	Jámparti.
38	69	Jangamred ipalle.
39	100	Kánusamu iram.
40	16	Kanampalle.
41	84	Kasanur.
42	51	Kattu úru.
43	2	Kotamantala.
44	42	Kondrakalva.
45	74	Kormpád.
46	27	Kottapalle.
47	43	Kuppam.
48	77	Lingála.
49	95	Lóvada.
50	78	Lópatamtala.
51	34	Mádapalle.
52	102	Madúru.
53	111	Mallela.
54	41	Márellamadaka.
55	25	Midipen la.
56	3	Minúzichintala.
57	49	Matukúr.
58	47	Nágúr.
59	56	Nallacheruvupalle.
60	86	Nandámpalle.
61	37	Nerusupallo.
62	83	Nidivelugala.
63	87	Paidipálem.
64	61	Pálúr.
65	46	Pámulúr.
66	1	Párnapallo.
67	21	Peddajátúru.
68	76	Peddakuddla.
69	71	Peddarangápuram.
70	55	Pendlúru.
71	53	Peruapád.
72	20	Pólapalle.

PULIVENDLA TALUK—*cont.*

(*Government.*)

Serial number.	Survey number of the village.	Names of villages.
73	14	Pulivendla.
74	68	Rágimáripalle.
75	32	Rájupalle.
76	5	Rámanathpalle.
77	48	Rámreddipalle.
78	70	Rátamatrpada.
79	93	Rávulakolanu.
80	68	Rayadápuram.
81	89	Sanukóvúr.
82	82	Sinhádripuram.
83	92	Sunkésula.
84	35	Surabha.
85	101	Syládpuram.
86	23	Tállapalle.
87	29	Tállapalle Velamváripalle.
88	90	Telikú.
89	103	Tóllúr.
90	63	Tummámurumpét.
91	108	Tondúr.
92	60	Udavagudla.
93	65	Ullimella.
94	17	Velamváripalle.
95	79	Velidandla.
96	23	Velpola.
97	45	Vemapalle.
98	24	Vemúlu.
99	58	Yádavakunta.
100	12	Yerrabulla.
101	31	Yermbonanampalle.

(*Inam.*)

Serial number.	Survey number of the village.	Names of villages.
102	66	Ahóbalápuram.
103	43	Anjanéyapuram.
104	18	Bhávanápuram.
105	26	Gondipalle.
106	11	Hirójipuram.
107	19	Kách váripalle.
108	38	Kondappagáripalle.
109	91	Maddulapáya.
110	8	Narasingarávupalle.
111	9	Vadlavánipalle.
112	73	Venkatampalle.
113	15	Yerragudipalle *alias* Venkatépuram.

PULLAMPET SUB-DISTRICT.

PULLAMPET TALUK.

(*Government.*)

Serial number.	Survey number of the village.	Names of villages.
1	26	Adupúr.
2	74	Akepadu.
3	127	Anantarázupéta.
4	135	Anantasamudram.
5	81/1	Anantayyagáripalle.
6	95	Appayarájupeta.
7	59	Brahmanapalle.
8	75	Bodagantápalle.
9	130	Chennúrampada.
10	11	Chiyyavaram.
11	96	Dalavayipalle.
12	79	Devasamudram.

PULLAMPET TALUK—*cont.*

(*Government.*)

Serial number.	Survey number of the village.	Names of villages.
13	85	Dondlápalle.
14	24	Elamarazupalle.
15	26	Erráguntlabóta.
16	139	Gádála.
17	93	Gárlamadugu.
18	98	Gobbúruváripalle.
19	1	Górindampalle *alias* Kottapallo
20	69	Gundloor.
21	70	Hostavaram
22	97	Kótarázupalle.
23	124	Kódúr.
24	14	Komarunipalle.

STATE CENTRAL LIBRARY, THIRUVANANTHAPURAM

PULLAMPET SUB-DISTRICT—*cont.*

PULLAMPET TALUK—*cont.*

(*Government.*)

Serial number.	Survey number of the village.	Names of villages.
25	88	Kommanováripalle.
26	132	Korlakunta.
27	72	Kottapalle.
28	21	Lébára.
29	67	Mundapalle.
30	60	Mannoor.
31	61/2	Mittamidipalle.
32	64	Nágireddipalle.
33	23	Nallatimmáyapalle.
34	63	Nandalúr.
35	135	Nookanapalle.
36	65	Pátúr.
37	101	Peddaomapádu.
38	94	Periyavaram.
39	56	Póli.
40	66	Pulaputtúr.
41	90	Pullampéta.
42	55/1	Rajampéta.
43	100	Rállacheruvupalle.
44	82	Rámasamudram.
45	138	Rangampalle.
46	5	Rangayyapalle.
47	134	Reddipalle.
48	76	Rállamadugu.
49	122	Settigunta.
50	55	Sitárámapuram.
51	77	Srirangarázupálem.
52	61	Tállapáka.
53	6	Timmarájupalle.
54	78	Tippáyapalle.
55	81	Utukúr.
56	86	Vallúrupalle.
57	139	Vettalúr.

(*Inam.*)

Serial number.	Survey number of the village.	Names of villages.
58	52/2	Anantarájapuram agrahárám *alias* Tammala agrahárám.
59	137	Anantasamudram Chennamámbájpuram agrahárám.
60	57	Attirála.
61	71	Bahirrázupalle.
62	125	Boduguntapalle.
63	22	Chintalakunta.
64	128	Gangarájapuram.
65	80	Gópamámbápuram.
66	17	Jangálapalle.
67	131	Jillellamadaka.
68	27	Kichamámbápuram.
69	120	Kichamma agrahárám.
70	67	Kottapalle agrahárám.
71	24	Lébámangamámbápuram *alias* Nadigadda agrahárám.
72	62	Madanagópálapuram.
73	126	Mangampeta.
74	16	Nókinénipalle.
75	89	Pottanaváripalle.
76	119	Raghavarájapuram.
77	4	Rámómámbápuram.
78	68	Séshamámbápuram.
79	123	Srinivásapuram.
80	73	Sriranganájapuram.
81	20	Tangutúrvengamámbapúram.
82	92	Tiruvénga anátharájapuram.
83	53	Utukúrchakravadala.
84	84	Utukúrvenkatampalle.
85	117	Vásudévapuram.
86	93	Venkatésapuram.
87	91	Yémmanoor.

RAYACHOTY SUB-DISTRICT.

RAYACHOTY TALUK.

(*Government.*)

1	16	Abbavaram.
2	63	Akkampalle.
3	10	Anantapuram.
4	93	Aravedu.
5	49	Bandapalle.
6	71	Bilágampalle.
7	88	Bóyamalu.
8	29	Botlacheruvu.
9	7	Bráhmanayerragudi.
10	90	Chákibanda.
11	36	Cherlópalle.
12	47	Chennakapalle.
13	67	Chinamandem.
14	50	Chitlúru.
15	15	Dappepalle.
16	81	Dévapatlur.
17	6	Dinnepádu.
18	73	Dudyála.
19	59	Gadikóta.
20	94	Gálividu.
21	21	Garugapalle.
22	35	Gorlamadvedu.
23	2	Gópagudipalle.
24	22	Gópanapalle.
25	24	Gundlacheruvu.
26	69	Gundlopalle.
27	75	Gunnikunta.

RAYACHOTY TALUK—*cont.*

(*Government.*)

28	26	Guntimadugu.
29	74	Guruginjagunta.
30	79	Guttapalle.
31	1	Guvvalacheruvu.
32	53	Hásanápuram.
33	45	Indukúripalle.
34	31	Kókulavaram.
35	89	Kalibanda.
36	97	Kallúripalle.
37	93	Kátanéniyerragudi.
38	46	Kasabágollapalle.
39	48	Kátamáya Kunta.
40	18	Korlakonta.
41	12	Kurnútula.
42	5	Lakkireddipalle.
43	11	Maddirévula.
44	27	Mádhavaram.
45	85	Madatádu.
46	85	Mallúru.
47	32	Másápeta.
48	43	Matli.
49	76	Mótakatla.
50	63	Mudumpádu.
51	51	Nallaguttapalle.
52	88	Nárayanareddipalle.
53	3	Neélakantarávupét.
54	25	Núlividu.

STATE CENTRAL LIBRARY, THIRUVANANTHAPURAM

RAYACHOTY SUB-DISTRICT—*cont.*

Serial number.	Survey number of the village.	Names of villages.
		RAYACHOTY TALUK—*cont.*
		(*Government.*)
55	42	Odivédu.
56	20	Pundikunta.
57	15	Pundilapalle.
58	37/1	Padumatikóna.
59	33	Peddakávapalle.
60	67	Peddinénikálava.
61	54	Peddivédu.
62	40	Pennádapalle.
63	22	Pyárampalle.
64	61	Polimórapalle.
65	17	Pálikunta.
66	63	Ravutukunta.
67	37	Rayachóti.
68	66	Ráyavaram.
69	70	Reddiváripalle.
70	60	Sánipáyu.
71	52	Sarasvatipalle.
72	75	Settipalle.
73	41	Sibbyála.
74	55	Sómavaram.
75	5	Suddamalle.
76	19	Talamudipi.
77	62	Chondopalle.
78	64	Timmasamudram.
79	96	Túmukunta.

Serial number.	Survey number of the village.	Names of villages.
		RAYACHOTY TALUK—*cont.*
		(*Government.*)
80	84	Vaddádi.
81	56	Vangimalle.
82	57	Vírapalle.
83	95	Veligallu.
84	92	Yeguvagottivédu
85	84	Yendapalle.
86	72	Yerramménipálem.
		(*Inam Villages.*)
87	..	Chámalaváripalle.
88	..	Chinnayyapalle.
89	..	Dovagudipalle.
90	..	Diguvagottivída.
91	..	Dúrlaváripalle.
92	..	Edapalle.
93	..	Gadlaváripalle.
94	..	Kalpanayanicheruvu.
95	..	Narnaribhotlapalle.
96	..	Pótokúrapalle.
97	..	Chintamreddigáripalle.
98	..	Sambápalle.
99	..	Sómábhotlapalle.
100	..	Sómavaram.
101	..	Yerrapóápalle.

SIDDHAVATTAM SUB-DISTRICT.

Serial number.	Survey number of the village.	Names of villages.
		SIDDHAVATTAM TALUK.
		(*Government.*)
1	1	Aiúr.
2	2	Boddusheria.
3	3	Bráhmanapalle.
4	4	Bukkáyapalle.
5	5	Chenduvéyi.
6	6	Chintarajupalle.
7	7	Darjepalle.
8	8	Gangapérúru.
9	9	Gollapalle.
10	10	Gandlamála.
11	11	Gajjulaváripalle.
12	12	Jangálapalle.
13	13	Javukúpalle.
14	14	Jonnavaram.
15	15	Jútu.
16	16	Juvvulapalle.
17	17	Kadapáyapalle.
18	18	Kamalakúru.
19	19	Kámasamudram.
20	20	Kasapalópalle.
21	21	Kónarázupalle.
22	22	Kondúru.
23	23	Kóttapádu.
24	24	Kottúru.
25	25	Kudumulúru.
26	26	Kumbagiri.
27	27	Kurugunta palle.
28	28	Lingampalle.
30	30	Moddúru.
31	31	Mádhavaram.
32	32	Mádupúru.
33	33	Malineni patnam.
34	34	Mandapalle.
35	35	Mangampéta.
36	36	Mantapampalle.
37	37	Múlapalle.
38	38	Mutukúru.
39	39	Nátáyanarázupéta.
40	40	Nekunámpuram.
41	41	Paltapuráyi.

Serial number.	Survey number of the village.	Names of villages.
		SIDDHAVATTAM TALUK—*cont.*
		(*Government.*)
42	42	Peddapalle.
43	43	Pennaperúru.
44	44	Pennápalle.
45	45	Pennavólu.
46	46	Ráchagudipalle.
47	47	Rájampéta.
48	48	Rámápuram.
49	49	Rangampalle.
50	50	Rávulakolla.
51	51	Rázúpálem.
52	52	Rékulakunta.
53	53	Sarappanáyinipéta.
54	54	Shikárázupalle.
55	55	Sidhavattam.
56	56	Takkólu.
57	57	Tamballagondi.
58	58	Tipparapalle.
59	59	Tádúru.
60	60	Uppatúr.
61	61	Vásamada.
62	62	Vantimitta.
63	63	Vantitádipalle.
64	64	Varikunta
65	65	Velagapalle.
66	66	Vemalúru.
67	67	Venkatasettipalle.
68	68	Virúru.
69	69	Vóbalam
70	70	Vógúru.
71	71	Yappirála.
72	72	Yerrapalle.
		(*Inam.*)
73	..	Bráhmanapalle.
74	..	Gundlamadu.
75	..	Nallayapalle.
76	..	Nemallagondi.
77	..	Pidatalaviráyapalle.
78	..	Venkatápuram.
79	..	Viswanádhapuram.

STATE CENTRAL LIBRARY, THIRUVANANTHAPURAM

VOYALPAD SUB-DISTRICT.

Serial number.	Survey number of the village.	Names of villages.
		VOYALPAD TALUK (*Government.*)
1	2	Amilépalle.
2	3	Amaradaka.
3	8	Boppasamudram.
4	9	Bádithavédu.
5	85	Chákirévupalle.
6	10	Chikatipalle.
7	13	Chintalavásipalle.
8	14	Chintaparti.
9	15	Dévalapalle.
10	99	Ellutla.
11	100	Engugondapálem.
12	103	Errakótapalle.
13	21	Gandaboyanipalle
14	22	Gangápuram.
15	27	Gudibanda.
16	28	Gundúru.
17	29	Gurramkonda.
18	30	Guttapálem.
19	35	Jarávaripalle.
20	36	Kadiráyacheruvu.
21	37	Kalakada.
22	38	Kenkri.
23	38	Kalkiriteddivaripalle.
24	43	Kóna.
25	45	Kúraparti.
26	44	Korlakunta.
27	47	Maddulacheruvu.
28	50	Mádinenipálem.
29	50	Manchúru.
30	53	Marrikuntapalle.
31	52	Marripádu.
32	54	Medukuri.
33	55	Múgalamarri.
34	56	Mudiamváripalle.

Serial number.	Survey number of the village.	Names of villages.
		VOYALPAD TALUK—*contd.* (*Government.*)
35	61	Nadimchorla.
36	62	Nadimkandrika.
37	63	Nagarimadugu.
38	64	Navábupéta
39	66	Pallavélu.
40	67	Párapala.
41	68	Pasalavándapalle.
42	69	Pattegada.
43	73	Ramépuram.
44	75	Rátikuntapalle.
45	76	Sangamudram.
46	78	Saremadugu
47	81	Setivaripalle
48	80	Tarigonda.
49	83	Tarigondarájupalle.
50	50	Tátiguntapalle.
51	84	Timmapuram.
52	85	Titavakuntapalle
53	94	Váyalpád
54	92	Velagapalle
55	93	Vithalam.
		(*Shrotriam.*)
56	105	Arigelavaripalle.
57	110	Ayyavaripalle.
58	107	Chennavávukottapalle *alias* Mahal.
59	108	Cherlópalle
60	109	Chitiboyanipalle
61	106	Jamallapalle.
62	112	Kalakadoddipalle.
63	107	Kalakadukothapalle.
64	113	Khandrike.
65	115	Marrimákulapalle.

GANJÁM DISTRICT.

ASKA SUB-DISTRICT.

Serial number.	Survey number of the village.	Names of villages.
		HUNDA TALUK.
		(Malagdari Villages.)
1	..	Áéki.
2	..	Dámódarapally.
3	..	Dengédi.
4	..	Haradapadro.
5	..	Jayapuram.
6	..	Nirala.
7	..	Pákálapally.
8	..	Sannambha.
9	..	Venkatráyapally.
		(Athagada Zamindari.)
10	..	Ambápuro.
11	..	Ambá-ikharapuram.
12	..	Ambilápally.
13	..	Arjunapally.
14	..	Azimpuram.
15	..	Bakalipally near Gudiply.
16	..	Bakshipally near Patalasinghi.
17	..	Ballyasora.
18	..	Ballighai.
19	..	Ballichai.
20	..	Bamsiya.
21	..	Barunóyi.
22	..	Bavudhyapalli.
23	..	Bilaijhóri.
24	..	Biriporam.
25	..	Biriporam.
26	..	Bellagam.
27	..	Bellapuram.
28	..	Berunsabady.
29	..	Bhatakhalli.
30	..	Bhatapáda.
31	..	Bhaboroda.
32	..	Bhétusingi.
33	..	Bodoagulo.
34	..	Bodo Chariyapodaro.
35	..	Boirani.
36	..	Bonopally.
37	..	Bonomalipally.
38	..	Bonthapally.
39	..	Bórasingi.
40	..	Bórasingi.
41	..	Borida.
42	..	Bornni.
43	..	Belosoro.
44	..	Boliyapalli.
45	..	Borogam (Sanno).
46	..	Budhaisani.
47	..	Chengo.
48	..	Chirikipada Sanno.
49	..	Chokkaipally.
50	..	Chodeyapada (Bodo).
51	..	Chodeyapada (Sanno).
52	..	Dengapadra near Hindolo.
53	..	Dengapadra near Madura.
54	..	Devulapedhi.

Serial number.	Survey number of the village.	Names of villages.
		HUNDA TALUK—*cont.*
		(Athagada Zamindari.)
55	..	Dhunkapada.
56	..	Dhimiriya.
57	..	Dongori.
58	..	Dhayyakona.
59	..	Dhovumalo.
60	..	Dhyanapally.
61	..	Ekádasi.
62	..	Gangapuram.
63	..	Gunthupada.
64	..	Gundribody.
65	..	Gudiyali.
66	..	Gopabady.
67	..	Gópyapally.
68	..	Gundjheli.
69	..	Gollamundala.
70	..	Gokuiapally.
71	..	Govindapuram.
72	..	Ghodupollano (Koronjara).
73	..	Hatipadapally.
74	..	Hattibady (Dhavumalo).
75	..	Hathiwutto.
76	..	Hanumanthatangiri.
77	..	Hamsarali.
78	..	Hindolo.
79	..	Hirapally.
80	..	Ichapuram (Bodo).
81	..	Ichapuram (Sanno).
82	..	Jikkiri.
83	..	Jillunda (Chanchorapally).
84	..	Jennapuram.
85	..	Jokkoro.
86	..	Jokkaboodho.
87	..	Jogyapally.
88	..	Jógyapalli (near Bhavanda).
89	..	Jaadubondho.
90	..	Jhitikabadi.
91	..	Kakkudiya.
92	..	Kanpyama.
93	..	Kasinadhapuram.
94	..	Kumbhorokhoni.
95	..	Kunkarada.
96	..	Kottibady.
97	..	Kavanando.
98	..	Kusapally (near Barida).
99	..	Kusapally (near Pandripada).
100	..	Kondubady near Sadoko.
101	..	Kondubady near Pandripada.
102	..	Kothojisuna.
103	..	Kooiyapally.
104	..	Kanochai.
105	..	Kondhokherida.
106	..	Kondhopally.
107	..	Koniari.
108	..	Komala.
109	..	Koratóli.
110	..	Kosipada.
111	..	Kolambo.
112	..	Khura.

STATE CENTRAL LIBRARY, THIRUVANANTHAPURAM

ASKA SUB-DISTRICT—*cont.*

Serial number.	Survey number of the village.	Names of villages.
		HUNDA TALUK—*cont.*
		(*Athagada Zamindari.*)
113	..	Khojriya.
114	..	Khondóru.
115	..	Khoparagonda.
116	..	Khokótta.
117	..	Khorochotta.
118	..	Lachipuram.
119	..	Lakshmanapally.
120	..	Mathatentuliya.
121	..	Madarangapally.
122	..	Mandara.
123	..	Madhupally.
124	..	Madhurajholy.
125	..	Madhura or Madhura Páttana.
126	..	Maguzapunja.
127	..	Malatulady.
128	..	Mahachai.
129	..	Monoela.
130	..	Marada.
131	..	Móhanapally.
132	..	Móhirokona.
133	..	Nachohunibadi.
134	..	Narasingupally.
135	..	Nadiyamba.
136	..	Nimmakóniyapally or Nimmakóniya.
137	..	Nimmina.
138	..	Nimundiya.
139	..	Nirampally.
140	..	Nuniyapada.
141	..	Nuvapally (near Bamusiya).
142	..	Nuvapally (near Pandripada).
143	..	Nútanakhorida.
144	..	Nútanaratnayapally.
145	..	Nútanasa'óbono.
146	..	Nondiyaguda.
147	..	Osingi.
148	..	Pattigodo.
149	..	Pandripada.
150	..	Pannari.
151	..	Pallóba.
152	..	Patahasingi.
153	..	Payakajimuna.
154	..	Paikarapally.
155	..	Pithapuram.
156	..	Punjama.
157	..	Polasara.
158	..	Ponkalobady (Bodo).
159	..	Ponkalobady (Sanno).
160	..	Ponthyanu.
161	..	Potilingi.
162	..	Pothara.
163	..	Rampudi (near Syaliya and Khuntapally).
164	..	Rampudi (near Pandripada).
165	..	Raghunadhapally.
166	..	Randi.
167	..	Ranipada.
168	..	Raipada.
169	..	Rukkakona.
170	..	Rogudupally.
171	..	Rummagada.
172	..	Syaliya.
173	..	Sitalapally.
174	..	Sadavartinágram.
175	..	Saradajimuna Góvindapuram.
176	..	Saradapuram.
177	..	Santarapally.
178	..	Santarapuram.
		HUNDA TALUK—*cont.*
		(*Athagada Zamindari.*)
179	..	Sidhipuram.
180	..	Sundariyapada.
181	..	Sunnarijhola.
182	..	Sunnariboguda.
183	..	Sunnapally.
184	..	Suboliya.
185	..	Sodoko.
186	..	Sondómora.
187	..	Tiribiri Thuruburi.
188	..	Thentoliya.
189	..	Tonkochai.
190	..	Tholipodoro.
191	..	Thohelajhori.
192	..	Uttha.
193	..	Usthapada.
		(*Inam Villages.*)
194	..	Brundavanachandrapuram.
195	..	Boghadmadhusoodanapuram.
196	..	Bonoraghunadhapuram.
197	..	Bonoramachandrapuram.
198	..	Chandiramachandrapuram.
199	..	Chandramadévipuram.
200	..	Chodiyapada Krishnadasapuram.
201	..	Ekatalavasra Balunkíswarapuram (Harichandanapuram.)
202	..	Jammadéyipuram.
203	..	Kimbharagadiya.
204	..	Keamaramachandrap uram.
205	..	Khariya Mukundapuram.
206	..	Narayanapuram.
207	..	Nungdalgópinadhapuram.
208	..	Pratapavesrabalunkeswarapuram.
209	..	Pranadéy puram.
210	..	Veeraraghunadhapuram.
		(*Devabhumi Malgudari.*)
211	..	Allipurem.
212	..	Baisiphola.
213	..	Boddamundy.
214	..	Cheddiyapally.
215	..	Dévabhúmi.
216	..	Gothogam.
217	..	Khoparanavagam.
218	..	Nuragada.
219	..	Singipuram.
220	..	Thorasingi.
		(*Dharacota Zamindari.*)
221	..	Adibondha.
222	..	Ambathaguda.
223	..	Ambuvabady.
224	..	Amalabadda.
225	..	Badagoda.
226	..	Badolapally.
227	..	Badola.
228	..	Baghuvapally.
229	..	Baghuvapally.
230	..	Bababaguda.
231	..	Baharapuram or Bavanapuram.
232	..	Bakhorokotta.
233	..	Balbaira.
234	..	Ballichai.

STATE CENTRAL LIBRARY, THIRUVANANTHAPURAM

ASKA SUB-DISTRICT—*cont.*

Serial number.	Survey number of the village.	Names of villages.
		HUNDA TALUK—*cont.*
		(*Dharmoota Zamindari.*)
235	..	Bellapodda.
236	..	Bethavaru.
237	..	Bhartapally.
238	..	Bhellokannapally.
239	..	Bhaliyapally.
240	..	Bhalliyapally.
241	..	Bhatapada.
242	..	Biripuram.
243	..	Buddapally.
244	..	Boliyapally.
245	..	Borukbally.
246	..	Borigada.
247	.	Borokoligumma.
248	.	Bhúmidhimirapally.
249	..	Chancharapally.
250	..	Chormariya.
251	..	Chottaboro.
252	..	Dakkibojja.
253	..	Digadahanapuram.
254	..	Digi.
255	..	Dhonnukala.
256	..	Dhannaghora.
257	..	Dhurakóta.
258	..	Dhavugam.
259	..	Dhenkémunda
260	..	Dhenkonalo.
261	..	Damódarapally.
262	..	Dhimirapally.
263	..	Dhubapally.
264	..	Dontaribogodo.
265	..	Dosemupadali.
266	..	Doyanapally.
267	..	Devadogótho.
268	..	Gharbilly.
269	..	Gobonola.
270	..	Gólabondho.
271	..	Gombhariya.
272	..	Gópalapuram.
273	..	Góverdhanapuram.
274	..	Gudisoro.
275	..	Gunthupada.
276	..	Haddishira.
277	..	Háripuram.
278	..	Hirakhandy.
279	..	Jagannadhapally.
280	..	Jagannadhápuram near Gunthupada.
281	..	Jagannadhapuram near Kommagada.
282	..	Jagannadhapuram near Padmapuram.
283	..	Jagannadhapuram near Sasapuram.
284	..	Jazamóhanam.
285	..	Jahada (Kenobhago and Muktapunji).
286	..	Jannivilly.
287	..	Jhadobondho.
288	..	Jheropari
289	..	Jhujhavarapally.
290	..	Kaluku.
291	..	Kanakapally.
292	..	Kannugiridi.
293	..	Kandupadra.
294	..	Kandupally.
295	..	Keravapally.
296	..	Kásapurasanam *alias* Goithasanam.
297	..	Khondobondho.

Serial number.	Survey number of the village.	Names of villages.
		HUNDA TALUK—*cont.*
		(*Dharmoota Zamindari.*)
298	..	Khondoderuli.
299	..	Kharagumma.
300	..	Kharipally.
301	..	Khariyapally.
302	..	Khirda.
303	..	Khoiropally.
304	..	Khoiroputti.
305	..	Koithopally.
306	..	Khommaro.
307	..	Kirakhai.
308	..	Kirikiribola.
309	..	Kurtipuram.
310	..	Khodobhago.
311	..	Kolusuta.
312	..	Kommagada.
313	..	Kondhokoithopally.
314	..	Kondhoraipally.
315	..	Koithopally.
316	..	Kothaguda.
317	..	Korrioli.
318	..	Kopasso.
319	..	Kosai.
320	..	Kukundyapally.
321	..	Kullagada
322	..	Kusogamma
323	..	Kusopada
324	..	Kusurabo.
325	..	Lakshmipuram.
326	..	Londajuli
327	..	Madanagondapally.
328	..	Madhapuram.
329	..	Mammudhiyo.
330	..	Mangalapuram.
331	..	Mohulopally.
332	..	Mohupodoro.
333	.	Mosanibhago.
334	..	Misardo.
335	..	Montochally.
336	..	Nandivoora or Nandighoro.
337	..	Nandivoora Sogidiyapattana.
338	..	Nanyumpuram.
339	..	Narayanpuram near Kendupedro.
340	..	Narendrapuram.
341	..	Nimmapally.
342	..	Noobonta.
343	..	Nottapally.
344	..	Nurugum.
345	..	Nurapally.
346	..	Oonrayapally.
347	..	Podiya Damodarapally.
348	..	Padmapuram.
349	..	Pakkidy.
350	..	Palavupally.
351	..	Pankalobady.
352	..	Patapitala or Parnapitala.
353	..	Patrapuram.
354	..	Patt liguda.
355	..	Pattapuram.
356	..	Pattimayi (Shojiniyapally).
357	..	Payakabogodo.
358	..	Pitala *alias* Pitalapento.
359	..	Ponibondho.
360	..	Pothera.
361	..	Pradapuram.
362	..	Pudangi.
363	..	Puta.
364	..	Ramachandrapuram.
365	..	Razakumpa.

STATE CENTRAL LIBRARY, THIRUVANANTHAPURAM

ASKA SUB-DISTRICT—*cont.*

Serial number.	Survey number of the village.	Names of villages.
		HUNDA TALUK—*cont.*
		(*Dharacota Zamindari.*)
366	..	Rasibady.
367	..	Risiporam.
368	..	Rugunu.
369	..	Sandhubhadapally.
370	..	Sappuvapally.
371	..	Saradapuram.
372	..	Sasapuram.
373	..	Sayapuram.
374	..	Sidhunoi.
375	..	Simmakhai.
376	..	Simmalapally.
377	..	Singipuram.
378	..	Sommaiguda.
379	..	Sundipally.
380	..	Surepada.
381	..	Subhadradéyipuram.
382	..	Sumanadhapally *alias* Jajipally.
383	..	Sundarapally.
384	..	Sunnamohi.
385	..	Taloputu.
386	..	Thenthukya.
387	..	Tintiniyapally.
388	..	Teppinanji.
389	..	Thumbaradpally.
390	..	Thurathura.
391	..	Ullama or Ulamba.
392	..	Vinjhosiri.
393	..	Chandramadéyipuram near Ballisira.
		(*Inam Villages.*)
394	..	Damodarapuram.
395	..	Gangapuram
396	..	Gópalakrishnapuram *alias* Kommasasanam.
397	..	Gévardhanapuram.
398	..	Ghodakarajendrapuram.
399	..	Haripurampaitari.
400	..	Jagannohanapaitari.
401	..	Jammillipaitari.
402	..	Khojiriyapaitari.
403	..	Khondadevalirayasimhapuram.
404	..	Khommaropaitari.
405	..	Koithara or Koithoda.
406	..	Koramjendrapuram.
407	..	Nandighero or (Veoru) Paitari.
408	..	Narayanapuram.
409	..	Panchasimhapuram.
410	..	Panchasimhapuram ilaka Khariguda.
411	..	Rajendrapuram.
412	..	Rajendrapuram ilaka Khariguda.
413	..	Ramachandrapuram.
414	..	Ramachandrapuram near Kolthada.
415	..	Rayasimhapuram.
416	..	Syamaghanapuram.
417	..	Tilottamadéyipuram.
418	..	Ukhudapatta Rájéndrapuram.
419	..	Vijiyarajendrapuram.
		GOOMSUR TALUK.
		(*Government.*)
420	9	Bavanapuram.
421	8	Boragam.
422	12	Dhenkuni.
423	4	Dhobapally.
424	5	Ghottukuri.
425	7	Humuki.
426	6	Khariya.
427	10	Kottibady.
428	1	Koratholi.
429	2	Mukundapuram.
430	6	Sahapuram.
		(*Kurla Malagdari.*)
431	..	Kalashodopuram.
432	..	Khaspa.
433	..	Kumari.
434	..	Kurla.
435	..	Magara.
436	..	Montapada.
437	..	Narasingapally *alias* Putukéswarapally.
438	..	Podalo.
439	..	Konchhago.
440	..	Kotinoda.
		(*Serugada Zamindari.*)
441	..	Asókapuram.
442	..	Bodogoda
443	..	Bakiolikóna.
444	..	Bhusunda.
445	..	Brahmapuram.
446	..	Chottradheppa.
447	..	Chikkuly.
448	..	Dengapadra.
449	..	Dhanantara.
450	..	Dhavalapuram.
451	..	Góvindapuram.
452	..	Kanchakhandy.
453	..	Kodunuvegada.
454	..	Kusumochai.
455	..	Lakshminarsimhapuram.
456	..	Lanjipally.
457	..	Náráyanapuram.
458	..	Oudrasingi.
459	..	Padmapuram.
460	..	Pattopally.
461	..	Pótherapanji.
462	..	Punando.
463	..	Rámagiri.
464	..	Sagarapally.
465	..	Serankuda.
466	..	Serugada.
467	..	Subaleyapally.
468	..	Sulasula.
469	..	Sunanthara.
470	..	Syamasundarapuram.
471	..	Syamasundarapally.
472	..	Thakkarada.
		(*Inam Villages.*)
473	..	Boliyarasimhapuram.
474	..	Harikrishnapuram.
475	..	Kamaladéyipuram.
476	..	Keertipuram.
477	..	Krupasindhupuram.
478	..	Marudijaganadhapuram.
479	..	Rámakrishnapuram.
480	..	Suvarnadayipuram.

STATE CENTRAL LIBRARY, THIRUVANANTHAPURAM

BERHAMPUR SUB-DISTRICT.

Serial number.	Survey number of the village.	Names of villages.
		BERHAMPUR TALUK.
		(*Government.*)
1	220	Adavi Raghunathapúr.
2	445	Ailagudá.
3	151	Ámbagadá.
4	116	Ámbapúr.
5	168	Ámbapuva.
6	145	Anántáyi.
7	160	Ankóli.
8	221	Ankumpur.
9	106	Arjunapur.
10	161	Áruvápalli.
11	172	Bodogumulá.
12	435	Bodosaliyá.
13	453	Bádgám.
14	228	Bághajhori.
15	108	Bághalati.
16	237	Bahalajhóli.
17	123	Bakshipalli.
18	444	Baladhyákhallo
19	206	Bálájipalli.
20	238	Balarámpalli.
21	230	Bélipodi.
22	422	Bávyágoda.
23	429	Bendiaguda
24	227	Bángalúbádi.
25	417	Banyámáti
26	210	Bánkyápalli.
27	141	Banthipalli.
28	446	Bátadbágudi
29	212	Bampalli.
30	156	Bejjipur.
31	77	Belakudi
32	431	Bellupada.
33	138	Bandhábyá.
34	154	Berhampore.
35	423	Boisjhori.
36	425	Bhagavánapúr.
37	99	Bhalyágada.
38	155	Bhápor
39	173	Bhávanpur.
40	230	Bhadrá.
41	426	Bódhandi
42	179	Bóngám
43	440	Búnagám.
44	118	Burukadi.
45	240	Chaitanapadá.
46	140	Chakandajholá.
47	109	Chándapár.
48	209	Chandipadara.
49	147	Chendaiyá Hill.
50	222	Dasahanapur.
51	116	Dásopur.
52	218	Dayápalli.
53	231	Dengápadara.
54	75	Dasipuravada.
55	88	Dumudem.
56	162	Durá
57	158	Gailundi.
58	127	Ganzu
59	122	Gálábandhá.
60	95	Gólantho.
61	241	Gópináthapúr.
62	136	Góvindapúr.
63	134	Gósáinuvagám.
64	146	Gunthubandhá.
65	86	Gunapur.
66	131	Gurunthi.

Serial number	Survey number of the village.	Names of villages.
		BERHAMPUR TALUK—*cont.*
		(*Government.*)
67	135	Huladiyápadara.
68	85	Hantúlu.
69	120	Hattipádo.
70	98	Hill.
71	92	Hinjalápalli.
72	207	Hugulápatá.
73	79	Indrékolu.
74	176	Jagadalapúr.
75	437	Jámanulá.
76	182	Jhádinkóli.
77	430	Jinaguda.
78	203	Jógadi.
79	125	Kadarapalli.
80	121	Kamalápúr.
81	419	Kandhuválabandhá.
82	93	Konisi.
83	412	Konkyá.
84	413	Kontigúdá.
85	434	Karanjáyá.
86	119	Kastupatá.
87	203	Karuditólá Náráyanapúr.
88	169	Khadásingi.
89	130	Khajrá.
90	82	Kirtipúr.
91	416	Kolakóta.
92	117	Kólathigám.
93	84	Kolluvápalli.
94	219	Kukkudékhandi.
95	428	Kumbhajhori.
96	184	Kustali (large).
97	170	Kustali (small).
98	107	Kusumi.
99	81	Ládigám.
100	149	Lathi.
101	174	Lechchapada.
102	442	Lechchapada.
103	185	Lohajhora.
104	421	Londigada.
105	139	Madhapúr.
106	436	Madhuri.
107	211	Maharathapalli.
108	226	Mahughora Hill.
109	213	Mahulapalli.
110	91	Majhigam
111	96	Manikyapúr.
112	80	Markandi.
113	218	Masakhali.
114	143	Matiapalli.
115	409	Médinipúr.
116	76	Mendrajapúr.
117	448	Minjarigoda.
118	136	Móhada.
119	164	Mushidipalem.
120	234	Nólhado.
121	232	Narayanapúr.
122	128	Niladripalli.
123	447	Nílgúda.
124	175	Nimmakhandi.
125	114	Nongaládáyi.
126	410	Nunighoin.
127	419	Nuragam.
128	427	Navapada.
129	225	Padilipalli.
130	171	Pálligumula.
131	97	Palúru
132	139	Panakalapalli.
133	101	Pencham.

BERHAMPUR SUB-DISTRICT—*cont.*

BERHAMPUR TALUK—*cont.*

(*Government*)

Serial number.	Survey number of the village.	Names of villages.
134	235	Pandapbol.
135	450	Pandikava.
136	74	Pasi Naupada.
137	167	Pothora.
138	448	Payikapada.
139	129	Phalata.
140	215	Pratapakrishnachandrapúr.
141	153	Purushottarampúr.
142	413	Puranapatana.
143	132	Putasuliya.
144	224	Rajbola.
145	436	Rajpado.
146	112	Rakata.
147	163	Ramachandrapúr.
148	217	Ramachandrapúr.
149	420	Ramadutha.
150	432	Ramagada.
151	414	Rampalli.
152	94	Randia.
153	165	Rangóilunda.
154	233	Rúbagam.
155	105	Sahala.
156	152	Sarkarapúr.
157	441	Sarukóta.
158	236	Satapandiya
159	415	Savanabadi.
160	205	Sitalapalli.
161	83	Sobandha
162	112	Srinpúr.
163	102	Sunadóli.
164	411	Timana.
165	204	Tungunapalli.

BERHAMPUR TALUK—*cont.*

(*Government*)

Serial number.	Survey number of the village.	Names of villages.
166	160	Thotadapalli.
167	128	Tikapada.
168	87	Tiyuropentha.
169	424	Todapa.
170	78	Tólu
171	124	Vikramapúr.
172	214	Vinakrishnachandrapúr.
173	72	Viswanathapúr.

(*Inam*)

Serial number.	Survey number of the village.	Names of villages.
174	132	Brahmapalli.
175	113	Duvapalli.
176	150	Haradakbandi.
177	180	Jágyapalli
178	89	Kojithapalli.
179	178	Krupasindhupúr.
180	137	Kumarapúr.
181	223	Lanjia
182	133	Larapalli.
183	111	Mahamohanapur.
184	166	Mandiyapalli.
185	110	Mandhara.
186	128	Misrapalli.
187	90	Padmapúr.
188	208	Ramapalli
189	114	Rangipur.
190	177	Ratnapúr
191	183	Satakattani.
192	104	Singabadi.
193	148	Sukunda.
194	157	Vaidyanathapúr.

CHATRAPUR SUB-DISTRICT.

GANJAM TALUK.

(*Biridi Zamindari*)

(I. Khandadevali Mutta.)

1	..	Bagalapuram
2	..	Balarampuram.
3	..	Balasingipuram.
4	..	Benigehira.
5	..	Bhuvabhuyi.
6	..	Bodochokoda.
7	..	Boropali.
8	..	Gobba.
9	..	Hattósuvagam.
10	..	Jhorakovalinarayanapuram.
11	..	Kahakapuram.
12	..	Kaluvanda.
13	..	Kanchipuram.
14	..	Karbikdli
15	.	Khandadevali.
16	..	Komarandapalli.
17	..	Kontyapalli
18	..	Kujjidheppa.
19	.	Lavapatta
20	..	Nandanapalli.
21	..	Pellunge.
22	..	Pattopuram *alias* Bodhedevara.
23	..	Pokhribari.
24		Poyirasi (Pedda).
25	..	Poyirasi (Chinna).
26	..	Sanu Gópalapuram.
27	..	Santhóshpuram.

GANJAM TALUK—*cont.*

(*Biridi Zamindari.*)

(I. Khandadevali Mutta.)

28	.	Satkuli.
29	..	Torinipalli.

(*Inam Villages.*)

30	..	Balaukisaranapuram.
31	..	Hummiridharmasaranapuram.
32	..	Khatyaramachandrapuram.

(II. Rambha Mutta.)

33		Amlidjhoro.
34	..	Bahandpada.
35	..	Boropalli.
36	..	Burudhi.
37	..	Dévulopalli.
38	..	Diyadedi.
39	..	Doduruchollo.
40	..	Gótandapuram
41	..	Harapuram
42		Jonn.
43	..	Jotyakhollo
44	..	Kalachavagchiri.
45	..	Kanokhayi.
46	..	Karttodevaro.
47	..	Koyitapalli.
48	..	Madhuru hava.
49	.	Mantapada
50	..	Nimsula.
51	..	Ollondajhoro.

STATE CENTRAL LIBRARY, THIRUVANANTHAPURAM

CHATRAPUR SUB-DISTRICT—*cont.*

Serial number.	Survey number of the village.	Names of villages.
		GANJAM TALUK—*cont.*
		(*Biridi Zamindari.*)
		(II. Rambha Mutta.)
52	..	Padhukhayi.
53	..	Pallojhoro.
54	..	Ponosodhi.
55	..	Ramachandrapuram (Pedda).
56	..	Ramachandrapuram (Chinna).
57	..	Rambha.
58	..	Ranganattyanuvagam.
59	..	Ranibore.
60	..	Sunnakera.
61	..	Tikkarapada.
		(*Inam Villages.*)
62	..	Kolirambha.
		(III. Sribona Mutta.)
63	..	Bababalapuram.
64	..	Biridakóta.
65	..	Bojrókóta.
66	..	Bodogópalapuram.
67	..	Borigam.
68	..	Boroda.
69	..	Jagannathapuram.
70	..	Jarapadra.
71	..	Kalyanapuram.
72	..	Kattogoda.
73	..	Kusopalli.
74	..	Kiyajhoro.
75	..	Longari.
76	..	Mollada.
77	..	Ponibondho.
78	..	Ravukbondho.
79	..	Sribona.
		(*Government.*)
80	376	Agastinagam.
81	341	Alliparam (Mansúrkóta Paragana).
82	373	Alliparam (near Podabhadra).
83	370	Alyabada.
84	340	Anturbutti.
85	337	Badapuram.
86	320	Bahulagam.
87	329	Balakrishnapuram.
88	324	Balkbogodo.
89	348	Basannaputti.
90	359	Bippalingi.
91	343	Boddaputti.
92	183	Bonballapalli.
93	327	Brahmanyapalli.
94	333	Chammakhandi.
95	352	Chatrapuram.
96	367	Chikkalikhandi.
97	379	Damódarapuram.
98	378	Damódarapuram (Ponkolo).
99	366	Ganganapuram.
100	381	Ganjam.
101	354	Gédilanayudupalem.
102	332	Gedogadapalli.
103	344	Gópalapuram (Port).
104	330	Gópalapuram (Pálí).
105	187	Gevindapuram.
106	356	Hummiri.
107	361	Jagannadhapuram (near Bippalingi).

Serial number.	Survey number of the village.	Names of villages.
		GANJAM TALUK—*cont.*
		(*Government.*)
108	336	Jagannadhapuram Mansurkóta-Paragana.
109	358	Jhorepokhiri
110	376	Jinnu.
111	347	Kalipalli.
112	368	Kanchara.
113	383	Kanchipuram.
114	11	Karapado.
115	191	Karupalli.
116	356	Komarabógupalli.
117	350	Konamana.
118	321	Kóratoli.
119	324	Kottúru.
120	202	Krishnachandranagaradoho.
121	201	Lakshmipuram (Mohirikhandam).
122	339	Lakshmipuram (Mansúrkóta).
123	323	Londabanso.
124	199	Majhidihó.
125	338	Mansúrkóta.
126	349	Mattikhallo.
127	363	Nandapandapalli.
128	192	Narasingapuram.
129	342	Narayanapuram.
130	169	Narendrapuram.
131	189	Navuli.
132	372	Niledripuram.
133	360	Nórumahammadpalli.
134	196	Padmavati.
135	382	Palibandha.
136	334	Payakapada.
137	40	Payitari.
138	374	Podapadra.
139	362	Pulasara.
140	166	Raganadhapuram.
141	369	Rajapuram.
142	355-A	Sikkapalli.
143	335	Sindigam.
144	328	Sindirapalli.
145	353	Sitarampuram.
146	364	Sorabhinpuram.
147	319	Sonnadhara.
148	351	Tekkiriyaberhampuram.
149	190	Tóttaputti.
150	345	Uppalaputti.
151	343	Venkatarayapuram.
		(*Inam.*)
152	..	Baltassanam.
153	..	Bhikaripalli
154	..	Dennayiberhampore.
155	..	Menchipéta.
156	..	Pattapuram.
157	..	Potlapuram.
158	..	Santrapuram.
159	..	Sindurapuram.
160	..	Sriramachandrapuram.
161	..	Srirampuram.
		(*Humma Zamindari.*)
162	..	Biripuram.
163	..	Borongo.
164	..	Hamsapuram.
165	..	Rambhapalli.
166	..	Rekuminigam.
167	..	Panchapuram.
168	..	Singapuram.

STATE CENTRAL LIBRARY, THIRUVANANTHAPURAM

CHATRAPUR SUB-DISTRICT—*cont.*

Serial number.	Survey number of the village.	Names of villages.
		GANJAM TALUK—*cont.*
		(*Humma Zamindari.*)
169	..	Tolalumma.
170	..	Godohumma.
171	..	Kohajamuna.
		(*Inam.*)
172	..	Bhagiradhipurasamo.
173	..	Divyasingipurasamo.
		(*Kallikota Zamindari.*)
174	..	Bahadapalli.
175	..	Balamukisaranapur.
176	..	Bhejjipatti.
177	..	Dimria.
178	..	Dokkaballi.
179	..	Gópakudda.
180	..	Gu Jharupatta.
181	..	Kallikóta.
182	..	Kanaka.
183	..	Késapuram.
184	..	Nongulésvaro.
185	..	Udya Allipur.
		(*Inam.*)
186	..	Palodhenpalli (Chatramuttah).
187	..	Panithigam.
188	..	Panno Nuvagam.
189	..	Phastila.
190	..	Pilunya.
191	..	Pittagodiva.
192	..	Pothora.
193	..	Rangamatia Nalinakshipuram.
194	..	Sabulya.
195	..	Somolo
196	..	Somolonasi.
197		Syamasundarapuram.
198	..	Tentuliapada.
		GANJAM TALUK—*cont.*
		(*Inam.*)
199	..	Uppara Balantro.
200	..	Uppulea Allpuram.
201	..	Vikramapuram.
		(*Paluer Zamindari.*)
202	..	Bellapoda.
203	..	Binchonapalli.
204	..	Bondhotalonuvagam.
205	..	Chippakudda.
206	..	Duburakuddi.
207	..	Gokhurukudda.
208	..	Kalarabado
209	..	Kontyagodo.
210	..	Lakshmanapuram.
211	..	Mahanadapuram.
212	..	Mohiripadra.
213	..	Niladripuram.
214	..	Palurkóta *alias* Khaspa Bamagodo.
215	..	Prayagi.
216	..	Raghunadhapuram.
217	..	Sardapuram.
		(*Inam.*)
218	..	Balibogodo.
219	..	Gobidi.
220	..	Jharediradhagobindapuram *alias* Jharedi.
221	..	Jhattipodoro.
222	..	Kalapuram.
223	..	Lókanadhapuram.
224	..	Madhusúdanapuram.
225	..	Mathamokundapuram *alias* Kontapada.
226	..	Nuvagamboropalli.
227	..	Podagodo.
228	..	Satrúsollo.
229	..	Subaliya.

CHICACOLE SUB-DISTRICT.

		CHICACOLE TALUK.
		(*Government.*)
1	44	Allikam.
2	31	Amballavalasa.
3	13	Anpólu.
4	60	Ámudalavalasa.
5	81	Ámudalavalasapéta.
6	8	Arasavalli
7	37	Balega.
8	6	Baliguda.
9	46	Buttáru.
10	32	Bhniri.
11	33	Saravalli.
12	..	Chicacóle Municipality.
13	96	Chigurivalasa.
14	56	Dusi.
15	21	Gara.
16	6	Gonto.
17	4	Ippili.
18	19	Kalingapatnam.
19	55	Kalivarma.
20	9	Kallápalli.
		CHICACOLE TALUK—*cont.*
		(*Government.*)
21	47	Kasimvalasa.
22	92	Kondavalasa.
23	53	Korlakótachimalavalasa
24	17	Korlam.
25	22	Korni.
26	95	Kottakóta.
27	65	Kottavalasa.
28	30	Kottúruseirigam.
29	3	Lapúechandar.
30	45	Naira.
31	69	Nellparti.
32	1	Patachicacóle.
33	88	Patrunivalasa.
34	9	Pedapadu.
35	87	Ponnam.
36	91	Purushótapuram.
37	40	Ragóla.
38	11	Ramachendrapuram.
39	82	Salada.
40	25	Salshundam.

STATE CENTRAL LIBRARY, THIRUVANANTHAPURAM

CHICACOLE SUB-DISTRICT—*cont.*

Serial number.	Survey number of the village.	Names of villages.
		CHICACOLE TALUK—*cont.*
		(*Government.*)
41	10	Sanivada.
42	35	Singupuram.
43	35	Srimmavalasa.
44	43	Tandemvalasa.
45	61	Togram.
46	18	Tonangi.
47	23	Tulugu.
48	7	Vadada.
49	52	Vakulavalasa.
50	20	Vemaravelli.
51	53	Vanzangi.
52	8-A	Vappangi.
53	67	Vedullavalasa.
		(*Government Inam Villages.*)
54	..	Akkiveram.
55	..	Akkulapéta.
56	..	Anandapuram.
57	..	Bhairavasastrulapéta *alias* Emukalipadu.
58	..	Bobbilipéta *alias* Bobbilipadu.
59	..	Chinazonnavalasa.
60	..	Chintada.
61	..	Chintalapéta.
62	..	Dakaravalasa.
63	..	Dandévalasa.
64	..	Dipavelli.
65	..	Gódiakara *alias* Boditipéta.
66	..	Gódem.
67	..	Hanumantapuram.
68	..	Jagannadhapuram *alias* Bhairivanipéta.
69	..	Jaggasastrulapéta.
70	..	Japhambada.
71	..	Karavada.
72	..	Kasimvalasapéta.
73	..	Katyacharyulapéta.
74	..	Kollivalasa.
75	..	Krishnapuram.
76	..	Kudiram.
77	..	Lankam.
78	..	Lingalavalasa.
79	..	Mallasastrulapéta.
80	..	Nijambada.
81	..	Pakirnekya.
82	..	Palavalasa.
83	..	Pandrangi Srinivasacharyulapéta *alias* Vénammapéta.
84	..	Parvatisvaranipéta.
85	..	Pedavenkatapuram *alias* Venkatapuram.
86	..	Pedazonnavalasa.
87	..	Ponnampéta.
88	..	Raghavapuram.
89	..	Ragólapéta *alias* Narasimhapuram.
90	..	Ravikantipéta *alias* Ramachandrapuram.
91	..	Sativada.
92	..	Sitarampuram.
93	..	Talluvalasa.
94	..	Tammapuram.
95	..	Turakapéta.
96	..	Vanzangipéta *alias* Gattumudipéta.
97	..	Venkatanarasimhapuram.
98	..	Vatsavalasa.
99	..	Venkatabada.
100	..	Venkayyapéta.
101	..	Zalluvalasa.

Serial number.	Survey number of the village.	Names of villages.
		CHICACOLE TALUK—*cont.*
		(*Embaram Khandam.*)
		(Jirayati Villages.)
102	..	Boddavalasa.
103	..	Embaram.
104	..	Kolhvalasa *alias* Peda Kollivalasa.
105	..	Módugavalasa.
106	..	Narendrapuram.
107	..	Palavalasa.
108	..	Paukdhorupéta.
109	..	Sómidvalasa *alias* Jagannadhapuram.
110	..	Venkammapéta.
		(*Inam Villages.*)
111	..	Bottadasingi.
112	..	Kommuvalasa.
113	..	Mandádi.
		(*Gottipalli Khandam.*)
		(Jirayati Villages.)
114	..	Chithamandalam.
115	..	Dhanukuvádu.
116	..	Gottipalli.
117	..	Kóvilám.
118	..	Púsam.
119	..	Scotpéta.
120	..	Sómanádapuram.
121	..	Zádapéta.
		(*Inam.*)
122	..	Ravichendri.
		(*Kerakavalasa Estate.*)
		(Jirayati Villages.)
123	..	Bappadám.
124	..	Baratam.
125	..	Borramanhapuram.
126	..	Borammapéta.
127	..	Chintalabadavanja.
128	..	Donkalubadavanja.
129	..	Gudugudde Venkatápuram.
130	..	Karakavalasa.
131	..	Kavite.
132	..	Krishnapuram.
133	..	Loddalakkitapalli.
134	..	Malikhárjanapuram.
135	..	Nandikonda.
136	..	Párvatipuram.
137	..	Pedatóta.
138	..	Sambhápuram.
139	..	Seribujjili.
140	..	Sitárámpuram *alias* Turakapéta.
141	..	Syámasámbápuram.
142	..	Táyamámbápuram.
143	..	Zangálavalasa.
		(*Inam Villages.*)
144	..	Bórágavalasa.
145	..	Buddavalasa.
146	..	Chinavenkatápuram.

STATE CENTRAL LIBRARY, THIRUVANANTHAPURAM

CHICACOLE SUB-DISTRICT—*cont.*

CHICACOLE TALUK—*cont.*

(*Karakavelasa Estate.*)

(*Inam Villages.*)

Serial number.	Survey number of the village.	Names of villages.
147	..	Marripálem.
148	..	Mungennapéda *alias* Mungenna Agraháram.
149	..	Sudantri.
150	..	Subhadrapuram.
151	..	Súryanárayanapuram *alias* Pullájipéta.
152	..	Vaikunthapuram.

(*Munagavelasa Khandam.*)

(Jirayati Villages.)

Serial number.	Survey number of the village.	Names of villages.
153	..	Avatarabáda.
154	..	Chápalavalasa.
155	..	Chunakákitapalli.
156	..	Katakam Ayyappapéta.
157	..	Kondagúda.
158	..	Koragám.
159	..	Kottavalasa.
160	..	Lakshmipuram.
161	..	Munagavalasa.
162	..	Narasingupalli.
163	..	Busilupéta.
164	..	Rávivalasa.
165	..	Rottavalasa.
166	..	Sindhuváda.
167	..	Srirámavalasa.
168	..	Sundarayyapéta.
169	..	Tádikonda.

(*Inam Villages.*)

Serial number.	Survey number of the village.	Names of villages.
170	..	Amratalingánagaram *alias* Amratalingápuram.
171	..	Bóddapádu.
172	..	Burídivalasa.
173	..	Dukuravalasa.
174	..	Vennalavalasa *alias* Rangárayapuram.

CHICACOLE TALUK—*cont.*

(*Vizianagaram Zamindari.*)

(Jirayati Villages.)

Serial number.	Survey number of the village.	Names of villages.
175	..	Belamám.
176	..	Chittivalasa.
177	..	Erugám.
178	..	Isakalapálem.
179	..	Kasangulavalasa.
180	..	Miriappalli.
181	..	Múla-nálápuram.
182	..	Peddakákitapalli.
183	..	Peddanálápuram.
184	..	Podugupádu *alias* Sumantapuram.
185	..	Sidhántam.
186	..	Sitárámpuram.
187	..	Srikúrmam.
188	..	Teligipúta.
189	..	Vádavalasa.

(*Inam Villages.*)

Serial number.	Survey number of the village.	Names of villages.
190	..	Akkivalasa.
191	..	Gajapatidévapuram *alias* Matalabupéta.
192	..	Gónepádu *alias* Naráyanagajapatirájapuram.
193	..	Kondalakkivalasa.
194	..	Muchtyagraháram *alias* Lakshmípuram.
195	..	Parvatálapéta *alias* Náráyana Gajapatirájapuram.
196	..	Pinavatavalasa.
197	..	Rámachandrapuram Agraháram.
198	..	Sirágamsingivalasa.
199	..	Tótáda.
200	..	Turakapéta.
201	..	Vajirádipuram.

DIGUPUDI SUB-DISTRICT.

DIGUPUDI TALUK.

(*Zamindari.*)

Serial number.	Survey number of the village.	Names of villages.
1	..	Addapadá.
2	..	Adikandapur.
3	..	Amboogám.
4	..	Ambopur.
5	..	Anangapur.
6	..	Ankupádá.
7	..	Bábubbandho.
8	..	Bedo Kulájhori.
9	..	Bádowá.
10	..	Bágádá.
11	..	Bábádágudá.
12	..	Bahalaghayi.
13	..	Bahalapoá.
14	..	Bahráúpur.
15	..	Balarámpur.
16	..	Balarámpur.
17	..	Bállighayi.
18	..	Bállipátto.
19	..	Bályá.
20	..	Bhályájhólá.
21	..	Bángaradá.

DIGUPUDI TALUK—*cont.*

(*Zamindari.*)

Serial number.	Survey number of the village.	Names of villages.
22	..	Bánginobádi.
23	..	Bárawari.
24	..	Báriddá.
25	..	Bátturadápalli.
26	..	Bhakta Padmanábhapúr.
27	..	Bhimanagaram.
28	..	Bhimpur.
29	..	Bhiapur.
30	..	Bhimpurpalli.
31	..	Bhrama upúr.
32	..	Bhrammarapúrapalli.
33	..	Bhusundá.
34	..	Bodopadá.
35	..	Bodo Dumulá.
36	..	Bolobyá.
37	..	Bonomáh.
38	..	Bórípodora.
39	..	Borsundá.
40	..	Bothágudá.
41	..	Bommakóya.
42	..	Bráhmanapotka.

STATE CENTRAL LIBRARY, THIRUVANANTHAPURAM

DIGUPUDI SUB-DISTRICT—*cont.*

Serial number.	Survey number of the village.	Names of villages.
		DIGUPUDI TALUK—*cont.*
		(*Zamindari.*)
43	..	Brundalanopúr.
44	..	Bhudiki.
45	..	Bugu ú.
46	..	Bógudá.
47	..	Bonjjapalli.
48	..	Burubaodo.
49	..	Burudúgo.
50	..	Chakundijbóá.
51	..	Chándapúr.
52	..	Charégapur.
53	..	Chandari Tikarapadá.
54	..	Chakrapúr.
55	..	China Domulá.
56	..	Chándchadápalli.
57	..	Chirupúpali.
58	..	Chintákhálli.
59	..	Chudangipúr.
60	..	Chodyógaradá *alias* Chodyápadá.
61	..	Chotanapúr.
62	..	Chokkatenuli.
63	..	Chusameri.
64	..	Chóriyápadá.
65	..	Chotromondro.
66	..	Chóta Anangapúr.
67	..	Chuiangipúr.
68	..	Dábhára
69	..	Dábhára Purushóttamopúr.
70	..	Damodarapur.
71	..	Dasapur.
72	..	Dekhali.
73	..	Dekhali.
74	..	Dheppagúda
75	..	Dherunda.
76	..	Devulapedhi.
77	..	Dvarapalli.
78	..	Dhanyarasi.
79	..	Dharmapúr.
80	..	Dharuni.
81	..	Dhepopeto.
82	..	Dhumrapalli.
83	..	Dhumrijhóh.
84	..	Dhyapada.
85	..	Digupudi.
86	..	Dólebo.
87	..	Donkoi
88	..	Dossaipúr.
89	..	Dugúrajupóta.
90	..	Dwaragam *alias* Krupamayadevapúr.
91	..	Dwitya Deppoguda.
92	..	Dwitya Dharmapur.
93	..	Dwitya Khandadevuli.
94	..	Guda.
95	..	Ganesworopúr.
96	..	Gandugam.
97	..	Gandogampeta.
98	..	Gautami.
99	..	Ghatti Antogam.
100	..	Ghatti Kóndagam.
101	..	Ghódapolano.
102	..	Ghoosingi Agraharam.
103	..	Góberavalasa.
104	..	Godaipúr.
105	..	Gedo Chintayapúr.
106	..	Gedo Góvindapúr.
107	..	Gókarnapúr.
108	..	Gókarameri.
109	..	Gólunda.

Serial number.	Survey number of the village.	Names of villages.
		DIGUPUDI TALUK—*cont.*
		(*Zamindari.*)
110	..	Gombharigada.
111	..	Gorgapúr.
112	..	Gópalapúr.
113	..	Gópiasthapúr.
114	..	Gótla anaya.
115	..	Góvindapúr.
116	..	Gudari.
117	..	Gudiyapaina.
118	..	Gohalapúr.
119	..	Gumma Varasingipúr.
120	..	Gumma.
121	..	Guntupada.
122	..	Gunasingaram.
123	..	Gundr guda.
124	..	Hamsarali.
125	..	Harina.
126	..	Haripúr.
127	..	Haripúrapalli.
128	..	Harischondanapur.
129	..	Hatyadi.
130	..	Hatiyapéta.
131	..	Jaganathapúr.
132	..	Jagannathapúr.
133	..	Jagannathapúr *alias* Poyika Jagannathapúr.
134	..	Jakkarapalli.
135	..	Jalameru.
136	..	Jangama.
137	..	Jannapúr.
138	..	Jayanagar
139	..	Jekkameri.
140	..	Jelameri.
141	..	Jhatipattiya Bhramaravarapúr.
142	..	Jhoripodro.
143	..	Jivuru.
144	..	Jívura Santrapúr.
145	..	Jógiyapalli.
146	..	Jokkoro.
147	..	Jovanapalli
148	..	Kabatamandali.
149	..	Kadavapalli.
150	..	Kalingedda.
151	..	Kalyanapúr.
152	..	Kanchiyalli.
153	..	Kandosóra.
154	..	Katubadi.
155	..	Kaurakhalli.
156	..	Kavadiya.
157	..	Kodaripúr.
158	..	Kesapúr (near Boromundali).
159	..	Kesopúr (near Pratapagiri).
160	..	Kharigada *alias* Somantapúr.
161	..	Kharigada.
162	..	Khasapa Santrapúr.
163	..	Khorrapodoro.
164	..	Khóiri atti.
165	..	Khojarapalli.
166	..	Khojiriya.
167	..	Khollipahado Lakshminarayanapúr.
168	..	Khólludi.
169	..	Khomar gam.
170	..	Khondadevoli.
171	..	Khoparaguda.
172	..	Koitabada.
173	..	Koitada.
174	..	Koitakhonli.
175	..	Kholungi.

STATE CENTRAL LIBRARY, THIRUVANANTHAPURAM

DIGUPUDI SUB-DISTRICT—*cont.*

Serial number.	Survey number of the village.	Names of villages.
		DIGUPUDI TALUK—*cont.*
		(*Zamindari.*)
176	..	Kolanyoloro.
177	..	Koma Padmanabhapúr.
178	..	Konomeri.
179	..	Kóndugam.
180	..	Kóndadadya *alias* Vrajakrowrojpúr.
181	..	Koradabadi *alias* Mahantijagannathapúr.
182	..	Konakhandi.
183	..	Koropadu.
184	..	Kóttapalli.
185	..	Kótharungunipéta.
186	..	Kóttinadi.
187	..	Koyitepadabadava.
188	..	Krishnapur *alias* Krupamayapur.
189	..	Krishnachandrapur.
190	..	Kummarada.
191	..	Kuchurada.
192	..	Kuravadi.
193	..	Kunpanu.
194	..	Lakshminarayanapur.
195	..	Lakshmipur.
196	..	Lakshmipurpalli.
197	..	Lalsenta Lakshminarayanapur.
198	..	Lenkakhalli.
199	..	Lovamya.
200	..	Lunumyalakshminarayanapur.
201	..	Madalapalli.
202	..	Madanamóhanapur.
203	..	Maghojhali.
204	..	Magura Ambata.
205	..	Magurapada.
206	..	Mahasela.
207	..	Mangarajapur.
208	..	Manikyapur.
209	..	Manikyapur.
210	..	Manikyapur (near Batyadi).
211	..	Manipur.
212	..	Marapur.
213	..	Matiyabóla.
214	..	Matiyajhóla.
215	..	Mohalapada.
216	..	Madhavanam.
217	..	Mohalopada.
218	..	Móla dhanarja.
219	..	Mondhiya.
220	..	Mouedevupéta.
221	..	Morabadi.
222	..	Mathura.
223	..	Moyaguda.
224	..	Moyzikhoa.
225	..	Mulkottapalli *alias* Brundavanapalli.
226	..	Mundapóta.
227	..	Narasingapéta.
228	..	Narasingapur.
229	..	Narayanapur.
230	..	Naréndrapalli.
231	..	Naréndrapur.
232	..	Naupadapeta.
233	..	Nimmakhanapéta.
234	..	Nimmapalli.
235	..	Natipur.
236	..	Nobomangapur.
237	..	Nandogam.
238	..	Nangada.
239	..	Nuniati.

Serial number.	Survey number of the village.	Names of villages.
		DIGUPUDI TALUK—*cont.*
		(*Zamindari.*)
240	..	Nuvagada.
241	..	Nuvagam.
242	..	Odasingi.
243	..	Olladigoto.
244	..	Ollagulandi.
245	..	Om laguda.
246	..	Padmanabhapur.
247	..	Padmanabhapur.
248	..	Padmapurpalli.
249	..	Padmapur.
250	..	Palasapur.
251	..	Palojhadi.
252	..	Pallipadmapur.
253	..	Palli Padmanabhapur.
254	..	Palli Santrapur.
255	..	Pandripada *alias* Viralakshminarayanapur.
256	..	Pani Ambata.
257	..	Paiaguda.
258	..	Pata kangumpéta.
259	..	Patrapada.
260	..	Patrapeta.
261	..	Patrapur.
262	..	Pattigóvindapúr.
263	..	Patnapúr.
264	..	Pendurabadi.
265	..	Pendurakhali.
266	..	Pendurulandi.
267	..	Penta.
268	..	Pippaliguda.
269	..	Pippolopodoro.
270	..	Pitamberapur.
271	..	Pódatenuli.
272	..	Podya Purushóttapur *alias* Bondarapur.
273	..	Pónnada.
274	..	Porasibondho.
275	..	Pothatepunji.
276	..	Potrochudi.
277	..	Pottando.
278	..	Pott guda.
279	..	Prataprgiri.
280	..	Pratapur.
281	..	Pudabadi.
282	..	Pudakhalle.
283	..	Punamari.
284	..	Purnaguda.
285	..	Radhapur.
286	..	Raiguda.
287	..	Rajamapalli.
288	..	Ramachandrapur.
289	..	Ramachandrapur.
290	..	Ramaguda.
291	..	Ramkóta.
292	..	Ravulabadi.
293	..	Rayapur.
294	..	Sabadeva Tikkarapada.
295	..	Sapkarakhalli.
296	..	Sanno Kelajhori.
297	..	Róulabási.
298	..	Riyapur.
299	..	Sabadeva Tikkarapadá.
300	..	Sankarakhálli.
301	..	Sánnokelájhori.
302	..	Sántrápur.
303	..	Santrápur.
304	..	Sásapur.
305	..	Satopanto Gopalapur.
306	..	Satunnardano Singipur.

DIGUPUDI SUB-DISTRICT—*cont.*

Serial number.	Survey number of the village.	Names of villages.
		DIGUPUDI TALUK—*cont.*
		(*Zamindari*)
307	..	Sanrápálúdo.
308	..	Savarásunnápur.
309	..	Sipái Ambotá.
310	..	Sevuka Tikkarapadá.
311	..	Sidheswuram.
312	..	Sindhukhdli.
313	..	Sindhukhandi.
314	..	Sindhevá.
315	..	Singapur.
316	..	Siripur
317	..	Sómpadá.
318	..	Sompadá Raghunáthapur.
319	..	Srirámpur.
320	..	Somantopur.
321	..	Sundipalli.
322	..	Sunderapur.
323	..	Sunkaripalli.
324	..	Sunnakhandi.
325	..	Sunnapalli.
326	..	Táláptur.
327	..	Tázapadá.
328	..	Tentulikhunti.
329	..	Tentovápadá.
330	..	Thithikandi.
331	..	Tilesworam.
332	..	Tellásingi.
333	..	Tossá Nimmakhandi.
334	..	Tulasipodoro.
335	..	Tundrá.
336	..	Turubaráyi.
337	..	Turubadi.
338	..	Uttamá.
339	..	Uttá Anungapur.
340	..	Vajragotamá.
341	..	Vásudevapur.
342	..	Vijaya Lakshminárayanapur.
343	..	Vijayanagaram Goda
344	..	Vijaya Padmanábhapur.
345	..	Vijaya Adikondapur.
346	..	Vira Meghapur.

Serial number.	Survey number of the village.	Names of villages.
		DIGUPUDI TALUK—*cont.*
		(*Zamindari*)
347	..	Vira Padmanábhapur.
348	..	Virasingha Lakshminárayanapur.
349	..	Visannágiri.
350	..	Viswánádhapur.
351	..	Vrajakeswarapur
352	..	Yerrondrá.
		(*Inam Villages.*)
1	..	Balabhadrapur.
2	..	Ballijodi.
3	..	Bellopoti.
4	..	Boidyonálu.
5		Bontomundáli.
6	..	Brahmarananapadá.
7	..	Chandrananipur.
8	..	Dáro Ambotá.
9	..	Dayánithipur.
10	..	Devipur.
11	..	Devulapadá.
12	..	Dhányavári Sasanam Subalya.
13	..	Dharmarávapur.
14	..	Dwitiyo Rádhádevipur.
15	..	Gangádharapur.
16	..	Jagannáthapur.
17	..	Kilasardapur.
18	..	Khoyiroponko.
19	..	Kukkutobondha.
20	..	Kusadharmarávapur.
21	..	Purushóttapur.
22	..	Rádhádevipur.
23	..	Sómasingi.
24	..	Srichandanapur.
25	..	Sundarádá Víracharitanyapur.
26	..	Vásudévapur.
27	..	Vijaya Jagannadhapur.
28	..	Vira Pitámberopur.
29	..	Viswanáthapur.

GOONSUR SUB DISTRICT.

Serial number.	Survey number of the village.	Names of villages.
		GOONSUR TALUK.
		(*Government.*)
1	109	Ádipur.
2	203	Ákkulokumpá
3	218	Ákkupodoro.
4	63	Ámbopuvá (Bistanchokcomuttá).
5	324	Ámbopuvá (Padámutta).
6	87	Báduva.
7	400	Bákudápodoro.
8	270	Bábukápolli.
9	..	Bálláhádu.
10	..	Bállákyári.
11	..	Bállingvá.
12	26	Bállipodoro.
13	244	Bállisáhi.
14	382	Bályápatto.
15	64	Bángóredá.
16	214	Bánokholá.
17	..	Banigótchá.
18	..	Bárkodhiho.
19	292	Bárkotorá.
20	..	Barodandá.
21	485	Bárotá.
22	262	Bárndá.

Serial number.	Survey number of the village.	Names of villages.
		GOONSUR TALUK—*cont.*
		(*Government.*)
23	437	Bávasolundi.
24	..	Báybálli.
25	207	Báyinapolli.
26	91	Bayandápolli.
27	150	Béerunádhiyo.
28	46	Bellupodá.
29	39	Bellopuru.
30	302	Bellakyári.
31	169	Bellogummá.
32	332	Bellaguntá.
33	375	Benákundá.
34	..	Benákundápolli.
35	58	Benápátto.
36	340	Benátumbá.
37	339	Benátumbápolli.
38	..	Benigubbá.
39	454	Bunipolli.
40	341	Berumábádi.
41	379	Bettáro.
42	102	Bettáro-ingi.
43	42	Bettáberoda.
44	131	Bhábosoro.

STATE CENTRAL LIBRARY, THIRUVANANTHAPURAM

GOOMSUR SUB-DISTRICT—*cont.*

GOOMSUR TALUK—*cont.*

(*Government.*)

Serial number.	Survey number of the village.	Names of villages.
45	199	Bhábosoro (Jagannadhaprasad muttah).
46	..	Bhallaguda.
47	442	Bhalyakhayi.
48	..	Bhalyapoda.
49	94	Bamosyali.
50	389	Bhejjiputta (Onagiri).
51	16	Bhejjiputta (Vishnuchakra).
52	367	Bherada.
53	17	Bhatonoyi.
54	..	Bhijigam *alias* Solapaguda.
55	..	Bhóbora.
56	107	Bhógóda.
57	119	Bhogobanopura.
58	218	Bhukutabhumi.
59	238	Bhusathusa.
60	..	Bhusand palo.
61	258	Billipada.
62	..	Belluvapoda.
63	489	Binchana.
64	..	Birikoto.
65	..	Bodanga.
66	497	Bodotarosingi.
67	463	Bodododanga.
68	..	Bododonda.
69	..	Bodogundribadi.
70	..	Bododhimunjhóli.
71	407	Bodojhóla.
72	20	Bodokhóli.
73	247	Bodotulasapolli.
74	434	Bodokódanda.
75	450	Bodopoda (Payalpada).
76	137	Bodopoda (Jagannadhaprasad).
77	408	Bodopothora.
78	125	Bodotunda.
79	447	Boduli (Onagiri).
80	385	Boduli (Jagannadhaprasad).
81	..	Bodulipolli.
82	323	Bójrogodo.
83	..	Bójrokóto.
84	..	Bokómudhiyo.
85	..	Bongabadi.
86	285	Bonjapolli.
87	460	Bonka.
88	71	Bonopóli.
89	..	Bonopalu.
90	..	Bonta.
91	469	Bonthopolli.
92	208	Borotora.
93	397	Boroga.
94	..	Borapolli (Kukuluba).
95	287	Borapollipolli.
96	..	Bopangi.
97	477	Bóri.
98	257	Bóribondho.
99	319	Bóripodoro.
100	111	Borampuru (Bugada).
101	355	Borampuru (Dakshanagada).
102	..	Brahmanadeyi.
103	..	Brahmanasahi.
104	..	Brahmanapodoro.
105	428	Budamba.
106	..	Budapodoro.
107	..	Buduli.
108	175	Budurangu.
109	63	Buguda.
110	299	Burapolli.

GOOMSUR TALUK—*cont.*

(*Government.*)

Serial number.	Survey number of the village.	Names of villages.
111	..	Burudongi.
112	43	Burujhóla.
113	..	Chajiki.
114	191	Chamunda.
115	380	Chancharapolli *alias* Gongadhoropura.
116	198	Charikonda.
117	62	Chatula.
118	167	Chellakhayi.
119	216	Chikali.
120	194	Chilkkhomma.
121	88	Chinkipoda.
122	469	Chittipolli.
123	84	Chediapolli (Buguda).
124	331	Chodiapolli (Podia).
125	151	Chodapolli (Jagannadhaprasad).
126	401	Chodiapolli (Onagiri).
127	266	Chodiapolli (Utorogado).
128	..	Chodapolli.
129	217	Chópóra.
130	230	Chudakhayi.
131	76	Dakambadi.
132	129	Duriama.
133	377	Darikutta.
134	173	Deegi.
135	28	Dehuka.
136	..	Dekingipodoro.
137	120	Dengabadi.
138	441	Dengapodoro (Onagiri).
139	421	Dengapodoro (Payalpada).
140	68	Dengapodoro (Vistnu).
141	..	Dengoma.
142	364	Dhamanajholi.
143	..	Dhanokotta.
144	464	Dhanopunja.
145	..	Dhepoga.
146	..	Dhimirijhóla.
147	205	Dhimiripoli (Jagannadhaprasad).
148	361	Dhimiripolli (Onagiri).
149	176	Dódópolli.
150	..	Dhólapitta.
151	19	Dhonija.
152	411	Dhówmundya.
153	356	Dhóvupolli.
154	392	Dhumachayi.
155	..	Dibo.
156	473	Dibokumpapolli.
157	373	Dibopodalo.
158	372	Dindipolli.
159	114	Dodarakhollo.
160	..	Dodorolunda.
161	67	Dohinundoh.
162	..	Dohonapadu.
163	..	Dómahani.
164	431	Dond podoro.
165	..	Dorpangiya.
166	419	Dumnakumpa.
167	209	Dungapolli (Jagannadhaprasad).
168	406	Dungapolli (Onagiri).
169	..	Durgaprasad.
170	30	Ekadalo.
171	160	Ekeghariga.
172	201	Ekeghriyapolli.
173	321	Ekotalo.

STATE CENTRAL LIBRARY, THIRUVANANTHAPURAM

GOOMSUR SUB-DISTRICT—*cont.*

Serial number.	Survey number of the village.	Names of villages.
		GOOMSUR TALUK—*cont.*
		(*Government.*)
174	..	Gajripodavulunkya.
175	3	Galleri.
176	440	Gamandi.
177	263	Gangabala.
178	482	Gangapuru.
179	..	Gayagorda.
180	237	Geroda.
181	..	Ghatakhuri.
182	292	Gharipolli.
183	52	Ghódopoda.
184	..	Ghódoda.
185	179	Ghóloguru.
186	329	Girólu.
187	490	Góhora.
188	..	Gocha.
189	303	Godasapolli.
190	139	Golanopolli.
191	..	Gohanga.
192	..	Gobopodoro.
193	320	Gojindra.
194	57	Gojja.
195	108	Gólabondho (Buguda).
196	82	Góllamandali.
197	86	Góliva.
198	402	Gombharigótcha.
199	381	Gondisahi.
200	159	Goniyapolli.
201	..	Gopópodoro
202	..	Gorogodapothoro.
203	..	Gorada.
204	286	Gottálunda
205	74	Gúttali.
206	225	Gówindapuru.
207	366	Govudiya.
208	45	Govudiyaboroda
209	..	Govudiyapódulo.
210	..	Gudibondho.
211	..	Gudimpoth
212	423	Gudipodoro.
213	147	Gudipolli.
214	256	Gujárali.
215	301	Gundribadi (Poorbogodo).
216	..	Gundribadi (Galleri).
217	425	Gundribadi (Onagiri).
218	..	Gundribadi (Ponchogodo).
219	163	Gundirishi
220	415	Gurubadi.
221	..	Gurandiya (Bodoborosingi).
222	414	Hattiguda
223	268	Hóppopolli
224	248	Holondokhóla.
225	231	Horodapodoro.
226	..	Horigodo.
227	288	Horipura
228	412	Indagoda.
229	467	Indonopuru.
230	343	Iguruti.
231	..	Jadocharo.
232	212	Jagannadhaprasado.
233	221	Jamagoroda.
234	255	Jamelayi.
235	390	Jamopolli.
236	152	Jatra.
237	462	Jatrasani.
238	224	Jhadolinmi.
239	133	Jhadopoda
240	154	Jhadosahi.
241	..	Jhaliyagotcha.
242	..	Jhartipoda.
243	35	Jholori
244	328	Jillibo.
245	439	Jolundi
246	194	Jorabedi.
247	..	Joyomongolo.
248	135	Joyako.
249	165	Jodobondo.
250	399	Jogimari.
251	215	Kaddalundi.
252	98	Kaddopoda (Buguda).
253	54	Kaddopoda (Vishnuchakara).
254	189	Kaddapoda (Jagannadhaprasad).
255	164	Kadduva.
256	..	Kalighori.
257	..	Kaliponka
258	499	Kaliyagada.
259	426	Kaliyamba.
260	..	Kaliyamba (Kokulubha).
261	..	Kanobondha.
262	106	Kannokatura.
263	44	Kannosuka.
264	..	Kattochura
265	..	Kattopathini.
266	393	Keboda.
267	358	Kébir.
268	354	Kéuripolli
269	459	Kelaponkolo.
270	60	Kendupodoro.
271	146	Kendupolli.
272	240	Kepoh.
273	59	Késapura.
274	..	Khomanosáhi.
275	314	Khomaropolli.
276	416	Khomárich.
277	..	Khondigóti.
278	..	Khondésworo.
279	473	Khondrávali.
280	..	Khoporá.
281	72	Khárigodo.
282	148	Khouranóti.
283	180	Khoiroputti (Jagannadhaprasad).
284	..	Khoiroputti (Ponchogodo).
285	468	Khoiroputti (Payalpadá).
286	38	Kholokhóli.
287	65	Khúkundia.
288	326	Kirápolli (Podiamutta).
289	161	Kirápolli (Jagannadhaprasad).
290	236	Kriyádhára (Utterogodo).
291	202	Kriyadharo (Jagannadhaprasad).
292	..	Kodoligodo.
293	..	Kolingipodoro.
294	..	Konolasáhi.
295	157	Komosorogodo.
296	234	Komosoropolli.
297	347	Konobhogo.
298	..	Kondhosepongo.
299	49	Kondoobandánapadi.
300	204	Kondhopálleri.
301	..	Kondogandribádi.
302	228	Kondhoruváspolli.
303	75	Kondhopothórapolli.
304	172	Kondráyi.
305	384	Konjiridá.
306	187	Kondarosingi.
307	261	Koondimundoli.

GOOMSUR SUB-DISTRICT—*cont.*

Serial number.	Survey number of the village.	Names of villages.
		GOOMSUR TALUK—*cont.*
		(*Government.*)
308	121	Konnáyipura.
309	132	Korebali.
310	1.5	Korodébadi (Bugudá).
311	69	Korodábádi (Vishnuchakra).
312	..	Korodábádi (Ponchogodo).
313	458	Korogádia.
314	..	Kosákendapolli.
315	98	Kottokollo.
316	445	Koyundi.
317	..	Koyinsoropolli.
318	435	Koyitopolli (Onagiri).
318 (a)	371	Do. (Dakshigoda).
319	..	Kokolobá.
320	27	Kolombo.
321	36	Konchuru.
322	..	Konjiridá.
323	140	Korosingi.
324	254	Kossákendapolli.
325	276	Kottiborádi.
326	275	Kottiborádipolli.
327	263	Kottipolá.
328	236	Kovuropolli.
329	124	Kuyámá
330	..	Kuyámá (Kokolubá).
331	85	Kúvanola.
332	290	Kulatayi.
333	278	Kullada.
334	277	Kumtiharopoda.
335	499	Kullangi
336	145	Kúmpapoda
337	190	Kumunda.
338	..	Kupati
339	..	Kurudiya.
340	351	Kurulayi.
341	449	Kusapolli (Onagiri).
342	88	Kusapolli (Bugudá).
343	153	Kusapolli (Ballipadra).
344	..	Kuttunikampa.
345	394	Lakasingi.
346	388	Lakasingipolli.
347	500	Lattipada.
348	265	Lembhayi.
349	194	Leppa.
350	235	Lingidibadi.
351	..	Lumpoda.
352	449	Ludulidi
353	..	Ludurama.
354	..	Madhavaborida.
355	..	Madhavapolli.
356	405	Mahagadi.
357	420	Mahagudapolli.
358	174	Makunapoli
359	471	Malati.
360	242	Manopuru.
361	47	Manitondha.
362	50	Manikyapuru.
363	176	Matitoru.
364	118	Matighori
365	474	Matiyapolli
366	379	Matsahuda.
367	309	Muntopuru.
368	..	Minjeri.
369	425	Modhapuru.
370	127	Mohuhya.
371	156	Mohuhyagodo.
372	31	Mohukopolli
373	446	Molasopodoro
374	166	Mohagi.
375	342	Mondaro.
376	73	Mongolopuru.

Serial number.	Survey number of the village.	Names of villages.
		GOOMSUR TALUK—*cont.*
		(*Government.*)
377		Monojhori.
378	448	Morayipatto.
379	..	Mosalidi.
380	..	Mótapoda.
381	77	Mottabadi.
382	444	Mudulipolli.
383	..	Mudulipolli.
384	..	Mujjagodo.
385	..	Mukerusahi (uninhabited).
386	470	Munigadi.
387	73	[illegible]giri.
388	81	Nabada.
389	.	Narayanaprasad.
390	..	Narigocha.
391	322	Nayikopoda.
392	452	Natteuga.
393	..	Nidhiyapolli.
394	316	Nimepodoro.
395	317	Nimepodoropolli.
396	134	Nimopola.
397	472	Nimma.
398	..	Nolagocha.
399	218	Noda.
400	108	Nogudu.
401	..	Nongalphola.
402	272	Nottapolli.
403	256	Nuntalli.
404	305	Nunphola
405	487	Nunipoda.
406	362	Nuvaga.
407	66	Nuvagodo.
408	22	Nuvapolli (Ballipodoro).
409	170	Nuvapolli (Jagannadhaprasad).
410	417	Nuvapolli (Onagiri).
411	268	Odengopari.
412	308	Odhagam.
413	260	Ondharokota
414	420	Olladi (Onagiri mutta).
415	184	Olladi.
416	183	Olladipolli.
417	158	Olosugumma.
418	46	Ontoropoda.
419	32	Orkhopuru.
420	293	Otorayipolli.
421	480	Palokosonda.
422	.	Panchonobadi.
423	16	Pandiyapathoro.
424	37	Pangidi.
425	113	Paniksewaro.
426	23	Pappelopuru.
427	..	Parigocha.
428	289	Patnapolli.
429	182	Payikapolli.
430	483	Payil poda.
431	196	Pelapoda
431 (a)	559	Pottagadu.
432	213	Pettapolli.
433	243	Pochulandi (Uttorogodo).
434	70	Pochulandi (Vishnuchakra).
435	143	Pónchabhati.
436	..	Pongali
437	34	Ponkalobadi.
438	109	Ponkalosahi (Bugudá).
439	200	Ponkalosahi (Jagannadhaprasad).
440	211	Pontiama.
441	300	Pontikhari.
442	.	Pottangi.
443	376	Pottapavali.

STATE CENTRAL LIBRARY, THIRUVANANTHAPURAM

GOOMSUR SUB-DISTRICT—*cont.*

Serial number.	Survey number of the village.	Names of villages.
		GOOMSUR TALUK—*cont.*
		(*Government.*)
444	185	Pottadbaro.
445	297	Pothorapolli.
446	239	Pothoratekka.
447	..	Póyitaga
448	298	Pretapuru
449	128	Pun poda.
450	427	Purunapatti.
451	141	Rabogodo.
452	482	Radhanagorotola.
453	395	Rajakundu
454	387	Rajakundupolli.
455	391	Ramapadi.
456	61	Ramuoda.
457	192	Ranikhúmi.
458	56	Ramogoda
459	..	Ranikyari.
460	..	Rasselikonda.
461	197	Ravuti.
462	..	Rayygótcha
463	496	Ráyipoda.
464	..	Rembha.
465	..	Rembhapolli.
466	..	Rongameru.
467	350	Rottongo.
468	..	Rudhapodoro.
469	..	Rattamba
470	..	Sadhagam.
471	130	Sakoro.
472	131	Sakiri.
473	..	Salabadi
474	..	Salenki.
475	136	Samalayi.
476	233	Samarabondho.
477	265	Samarada.
478	398	Sannok dauda.
479	25	Sannakhóli.
480	433	Sannopothoro.
481	258	Sannotulosipolli.
482	12	Sandhanuvapolli.
483	248	Sanogordapolli.
484	368	Sanoyollipolli.
485	21	Santrapuru.
486	..	Sarunogoda.
487	..	Sarungopatto.
488	429	Sardulo
489	343	Sariyapolli.
490	468	Susono.
491	..	Serantholadi
492	..	Sorodo
493	386	Siddapodoro
494	122	Singipuru (Korochúli).
495	..	Singipuru.
496	162	Singipuru (Jagannadhaprasad).
497	468	Singipuru (Payilipada).
498	229	Simukaali.
499	..	Siounda (Kokolobha).
500	171	Siounda (Jagannadhaprasad).
501	..	Sivali.
502	50	Solandi.
503	105	Sonkuru
504	232	Soppongo.
505	.	Sorabadi.
506	133	Sorodhapuru.
507	69	Sorodo.
508	..	Sorodo (Kokolaba).
509	..	Soragadu.
510	408	Sorapada.

Serial number.	Survey number of the village.	Names of villages.
		GOOMSUR TALUK—*cont.*
		(*Government.*)
511	337	Soorpollinuvapolli.
512	..	Sorisomuli (Gallori).
513	318	Sorisomuli (Padiyamutta).
514	220	Sorokampa.
515	90	Sotruoollo.
516	383	Sobada.
517	128	Subuliya.
518	149	Sugumo.
519	..	Sujonopolli.
520	..	Sukokhomono
521	..	Sundaramapolli.
522	51	Sunnakera.
523	15	Sunnapolli (Ballipodoro).
524	410	Sunnapolli (Onogiri).
525	481	Surumuni.
526	..	Surumuni (Kokolaba).
527	..	Suttungi.
528	336	Sutumusoro.
529	338	Sutumusoropolli.
530	..	Syarimoo.
531	117	Takurada.
532	215	Talopouka.
533	41	Talosakoro.
534	92	Talosoro.
535	177	Tamlera.
536	222	Tamonado.
537	269	Tangoro
538		Téresingi
539	312	Tentaliyá.
540	241	Tentulipolli.
541	..	Tontolápolli.
542	79	Thorápolli.
543	344	Thengadhoro.
544	348	Thengadhoropolli.
545	188	Tholunda
546	.	Tholundá (Kokoloba) mutah.
547	279	Thorapolli
548	33	Tikkoropodá (Ballipadra).
549	319	Tikkoropodá (Podiá Mutta).
550	142	Tikkoropolli.
551	..	Tilki.
552	422	Tilidi (Penchogodo).
553	421	Tilkipolli.
554	207	Tilosingi
555	116	Tolbapolli.
556	352	Tonorada.
557	..	Teludi.
558	310	Toropo.
559	374	Tulasipolli.
560	252	Turumo.
561	138	Udayaputu
562	304	Udhira
563	271	Uladono.
564	358	Uttyá.
565	397	Vinjhágiri (Onagiri).
566	479	Vinjhagiri.
567	396	Vinjhagiripolli.
568	110	Vanashipuru.
569	58	Vishnuchakro.
		(*Inam Villages.*)
570	298	Agulopoda.
571	481	Ambodoli.
572	195	Agyaprasad.
573	..	Baduvapolli.

STATE CENTRAL LIBRARY, THIRUVANANTHAPURAM

GOOMSUR SUB-DISTRICT—*cont.*

Serial number.	Survey number of the village.	Names of villages.
		GOOMSUR TALUK—*cont.*
		(*Inam Villages.*)
574	..	Bádyágá.
575	...	Bállátuna.
576	335	Bállidi.
577	494	Balibhágo.
578	495	Bámdevápuru.
579	97	Beerodhanurjayapuru.
580	485	Beerolokshanopuru.
581	311	Bijayodhanúrjayapuru.
582	327	Bijayolokshmisoronopuru.
583	333	Bijayokrishnasoronopuru.
584	458	Bhattarudutuga.
585	475	Bodosátuná.
586	13	Bojrokóta.
587	349	Bolladi.
588	492	Brropolli.
589	376	Cheddabbumi.
590	457	Chottabori
591	..	Dánochondonopedi.
592	144	Devulopolli.
593	274	Dhonnrjayopuru.
594	359	Dhamachayi.
595	486	Dhuvudnvá.
596	226	Gorhalási.
597	..	Gollribadi.
598	369	Góllépodá
599	227	Gondádhoro.
600	284	Gopináthopuru.
601	96	Harisoronopuru.
602	330	Jirávali.
603	210	Jogonnáthopuru.
604	93	Kannasorolá.
605	..	Khárigudá
606	484	Khetriboropuro.
607	98	Koilasonogoro.

Serial number.	Survey number of the village.	Names of villages.
		GOOMSUR TALUK—*cont.*
		(*Inam Villages.*)
608	112	Koinchipodá.
609	493	Konthopolli.
610	357	Kontadoro.
611	345	Khojiripolli.
612	..	Khondakutti.
613	281	Khoporávorupolli.
614	101	Krishnasaranopur (Ballipodoro).
615	182	Krishnasaranopur (Kullado).
616	334	Kukulundá.
617	168	Kumundi.
618	294	Máttikánj.
619	363	Mot uhyá.
620	155	Mongorájapur.
621	365	Náráyanopur (Ballipadra).
622	280	Náráyanopur (Onagiri).
623	239	Niládripur.
624	438	Ogojhalo.
625	456	Origodo.
626	295	Orkhopolli.
627	186	Pándripodá.
628	360	Pátuliáhi.
629	325	Patharapolli.
630	40	Pratápodhanurjayopur.
631	485	Pratápalakhamanopur.
632	303	Rájanopolli.
633	..	Sulaki.
634	273	Rávipolli.
635	476	Sánnosádara.
636	451	Sirikoyi.
637	29	Sodasboparu.
638	341	Sodongáyi.
639	15	Sunnápolli

ICHCHHAPURAM SUB-DISTRICT.

		BERHAMPUR TALUK.
		(*Government.*)
1	59	Alládapuram.
2	37	Arkabhadra.
3	3	Baliputtuga.
4	35	Barampuram.
5	7	Bejjipatti.
6	10	Belagám.
7	31	Bellupadá.
8	16	Bhairipuram.
9	34	Bhirlangi.
10	38	Boddabádu.
11	43	Boddakháli.
12	6	Borivanka.
13	69	Boyáli.
14	28	Búrjapádu.
15	61	Chandanabádá.
16	19	Chandiputtuga.
17	67	Chikkaradá.
18	60	Dayénidhipéta.
19	23	Dharmapuram.
20	78	Ékaingi.
21	1	Gollagandi.
22	26	Gonapaputtuga.
23	62	Góvindapuram.
24	70	Harabanga.
25	42	Haripuram.
26	..	Ichchhápuram.
27	39	Ináparám.
28	8	Jagatu.
29	65	Jágapuram.

		BERHAMPUR TALUK—*cont.*
		(*Government.*)
30	54	Jhattilbadra
31	17	Kapásaduddi.
32	11	Karápádu.
33	15	Kavithe.
34	49	Kédáripuram.
35	29	Késapuram.
36	..	Khojiriá.
37	39	Koligám.
38	66	Kothárasingi.
39	25	Kothári.
40	58	Kottéru.
41	64	Kuntupalli.
42	4	Kusumpuram.
43	32	Loddaputti.
44	45	Mandapalli.
45	2	Manikyapuram.
46	65	Mantri i
47	48	Machindra.
48	46	Munibhadra.
49	63	Mushagapuram.
50	27	Nelavanka.
51	10	Paitari.
52	58	Patisonapuram.
53	51	Purushóthapuram.
54	16	Palyadala.
55	14	Rajapuram.
56	32	Rattakanna.
57	9-a	Sahalaputtuga.
58	68	Sannabhadra.

STATE CENTRAL LIBRARY, THIRUVANANTHAPURAM

ICHCHHAPURAM SUB-DISTRICT—*cont.*

Serial number.	Survey number of the village.	Names of villages.
		BERHAMPÚR TALUK—*cont.*
		(*Government.*)
59	38	Sisunaon.
60	9	Sihagam.
61	57	Sonnapuram.
62	55	Suria.
63	52	Suvani.
64	44	Talukurchi.
65	21	Tulsagam.
66	5	Varakha.
67	20	Vinjagari.
		(*Inam.*)
68	..	Aminshibpéta.
69	..	Balakrishnapuram.
70	..	Jagannathapuram.
71	..	Kirtipuram.
72	..	Ponapora.
73	..	Purnatulam.
74	..	Raghunathapuram.
		ICHCHAPURAM TALUK.
		(*Chikati Zamindari.*)
75	..	Ambagam.
76	..	Amundi.
77	..	Antarasingi.
78	..	Badagam.
79	..	Badukatodi.
80	..	Banapalanki.
81	..	Badupuram.
82	..	Balaramapuram.
83	..	Balarsang palli.
84	..	Ballipadra.
85	..	Bamakoyi.
86	..	Bejjivada.
87	..	Bhagamara.
88	..	Bhelsingi.
89	..	Beruda.
90	..	Borango.
91	..	Brundavanachandrapuram.
92	..	Chhudapuram.
93	..	Chandibada.
94	..	Chidipádi.
95	..	Chikatikóta.
96	..	Chidadi.
97	..	Chudahanj.
98	..	Dalapanki.
99	..	Damódarapalli.
100	..	Dunapuram.
101	..	Désavúru.
102	..	Dhepagam.
103	..	Dhonughoro.
104	..	Girisola.
105	..	Goimundi.
106	..	Gopalapalli.
107	..	Gopalasagaram.
108	..	Gopinathapuram.
109	..	Govindachandrapuram.
110	..	Govindanagaram.
111	..	Gudijalra.
112	..	Gurusetti.
113	..	Hamdabadi.
114	..	Harajdapadra.
115	..	Haripuram.
116	..	Jagannoharam.
117	..	Jagannathapuram.
118	..	Jagannathapuram.
119	..	Jánakimanipuram.

Serial number.	Survey number of the village.	Names of villages.
		ICHCHAPURAM TALUK—*cont.*
		(*Chikati Zamindari.*)
120	..	Jennapuram.
121	..	Jharupalli.
122	..	Jinkipadra.
123	..	Kambaripém.
124	..	Képunavégám.
125	..	Kasmira.
126	..	Késaripada.
127	..	Kavutikanthá.
128	..	Khadangarájéndrapuram.
129	..	Khandadévuli.
130	..	Kharakbáli.
131	..	Kharakhara.
132	..	Khuddadi.
133	..	Kishórachandrapuram.
134	..	Kolabadu.
135	..	Kolathia.
136	..	Kóthugi.
137	..	Krishnanagaram.
138	..	Krishnapuram.
139	..	Kuddumarai.
140	..	Kulaba.
141	..	Lavubadi.
142	..	Limagandia.
143	..	Liyakbai.
144	..	Luddalodda.
145	..	Madanapuram.
146	..	Mamandapuram.
147	..	Mardarajapuram.
148	..	Mayisanapuram.
149	..	Médanipuram.
150	..	Mukundapuram.
151	..	Mundakhori.
152	..	Narayanapuram.
153	..	Navárada.
154	..	Palli.
155	..	Pamagam.
156	..	Parisamba.
157	..	Patnapuram.
158	..	Pendmkhalli.
159	..	Pitatóli.
160	..	Polaki.
161	..	Ponnada.
162	..	Radhamohonapuram.
163	..	Ramachandraprapalli.
164	..	Ramagudu.
165	..	Ramapuram.
166	..	Rankoda.
167	..	Rompu.
168	..	Sámrajapém.
169	..	Sopanga.
170	..	Sitanapuram.
171	..	Sivarrapuram.
172	..	Tambapuram.
173	..	Tinighoria.
174	..	Tutapuram.
175	..	Vimarajapuram.
176	..	Villapuram.
177	..	Yamadra.
		(*Inam.*)
178	..	Badaborangu.
179	..	Banatola.
180	..	Bhimapuram.
181	..	Borivada.
182	..	Brahmanapangam.
183	..	Dévulimundali.
184	..	Hanjilagam.
185	..	Jadapuram.

STATE CENTRAL LIBRARY, THIRUVANANTHAPURAM

ICHCHHAPURAM SUB-DISTRICT—*cont.*

Serial number.	Survey number of the village.	Names of villages.
		ICHCHHAPURAM TALUK—*cont.*
		(Inam.)
166	..	Jayantipuram.
167	..	Kammakulamanipuram.
168	..	Karabalva.
169	..	Khajiria.
190	..	Kharadara.
191	..	Kusabadigópinathapuram.
192	..	Ladakammagam.
193	..	Lókanathapuram.
194	..	Madabandha.
195	..	Madhusúdanapuram.
196	..	Muktapuram.
197	..	Pandri.
198	..	Polasara.
199	..	Ramachandrapuram.
200	..	Rajamanipuram.
201	..	Ratnamanipuram.
202	..	Sámanthiapalli.
203	..	Saradapuram.
204	..	Tentuliakulamanipuram.
		(Jarada Zamindari.)
205	..	Abhayapuram.
206	..	Ambapuram.
207	..	Báhanapuram.
208	..	Banamaliipuram.
209	..	Bejipadrabhavipuram.
210	..	Burupada.
211	..	Daléswaram.
212	..	Damódarapalli.
213	..	Gándra.
214	..	Jaganathapuram.
215	..	Jaradakota.
216	..	Jillanda.
217	..	Lakshmipuram.
218	..	Larka.
219	..	Mahadeipuram.
220	..	Narasingapuram.
221	..	Panchambo.
222	..	Parvatipuram.
223	..	Santhóshapuram.
224	..	Sarathibaranapuram.
225	..	Sómanathapuram.
226	..	Sunnareddi.
		Inam (Jaghir.)
227	..	Kutumbari.
228	..	Santaraipuram.
229	..	Savarnapuram.
230	..	Viziapuram.
		Inam (Agraharam.)
231	..	Góvindapuram.
232	..	Kartha.
233	..	Khariabellupada.
234	..	Krishnacharanapuram.
235	..	Pitambarapuram.
236	..	Sunnakhala.
		(Surangi Zamindari.)
237	..	Amaralingi.
238	..	Ambagam.
239	..	Badagam.
240	..	Bedagam.
241	..	Bavulia.
242	..	Belupada.
		ICHCHHAPURAM TALUK—*cont.*
		(Surangi Zamindari.)
243	..	Boripadra.
244	..	Budhakóta.
245	..	Budighati.
246	..	Burupada.
247	..	Chaitanyapuram.
248	..	Chalanapadda.
249	..	Champabada.
250	..	Chanamari.
251	..	Chaudharispalli.
252	..	Dangarogada.
253	..	Dihapadia.
254	..	Gothogam.
255	..	Góvindarajapuram.
256	..	Gudam.
257	..	Gurangi.
258	..	Haradamara.
259	..	Harichandanapuram.
260	..	Haripuram.
261	..	Janabaripuram.
262	..	Janigam.
263	..	Janumuru.
264	..	Jayasimalóchanapuram.
265	..	Jiranga.
266	..	Kalahola.
267	..	Kamalakumajari.
268	..	Kanirida.
269	..	Kantakumajari.
270	..	Karadabadi.
271	..	Karapada.
272	..	Karingada.
273	..	Kendigama.
274	..	Khaing.
275	..	Khandalingi.
276	..	Khatragada.
277	..	Khariamali.
278	..	Kotakhili.
279	..	Kottapeta.
280	..	Mahalinga.
281	..	Mahulabada.
282	..	Mahulapada.
283	..	Malapalli.
284	..	Mandasada.
285	..	Mandiagundu.
286	..	Matiapalli.
287	..	Mukundapuram.
288	..	Nandanajapuram.
289	..	Nandiram.
290	..	Nandibi.
291	..	Niladrichandrapuram.
292	..	Nuvagada.
293	..	Nuvagam.
294	..	Nuvapatanapuram.
295	..	Padadigi.
296	..	Padmapuram.
297	..	Pahanjapuram.
298	..	Pankala.
299	..	Pulamajapuram.
300	..	Pádi.
301	..	Rajapuram.
302	..	Rayapuram.
303	..	Rayida.
304	..	Sanagam.
305	..	Santrapuram.
306	..	Saradapuram.
307	..	Sasanam.
308	..	Sasipuram.
309	..	Sanarankuna.
310	..	Savaragadiyari.
311	..	Savaratalapada.

ICHCHHAPURAM SUB-DISTRICT—*cont.*

Serial number.	Survey number of the village.	Names of villages.
		ICHCHHAPURAM TALUK—*cont.*
		(*Surangi Zemindari.*)
312	..	Sayilyapuram.
313	..	Sindupanka.
314	..	Sólabhagapéta.
315	..	Srizamapuram.
316	..	Sumandi.
317	..	Sunadéyapéta.
318	..	Surangikóta.
319	..	Tabipada.
320	..	Talasampara.
321	..	Tambapuram.
322	..	Tandipuram.
323	..	Tasaranga.
324	..	Thanagam.
325	..	Titugam.
326	..	Turubudi.
		ICHCHHAPURAM TALUK—*cont.*
		(*Surangi Zemindari.*)
327	..	Ukuma.
328	..	Ulama.
329	..	Unchamanda.
330	..	Voriselapuram.
		(*Inam.*)
331	..	Chaitanyachandrapuram.
332	..	Gudimari.
333	..	Jagadéviparam.
334	..	Jagannadhapuram.
335	..	Kósapuram.
336	..	Potbaraghayi.
337	..	Tanighonya.

NARASANNAPETA SUB-DISTRICT.

Serial number.	Survey number of the village.	Names of villages.
		NARASANNAPETA TALUK.
		(*Government.*)
1	145	Akkurada.
2	161	Allada.
3	219	Ambirupéta.
4	213	Ampalam (East Khandam).
5	127	Ampalam (Northern Khandam).
6	150	Andhavaram.
7	166	Badam.
8	171	Balasima.
9	158	Basivada.
10	170	Basivalasa.
11	105	Boddapadu.
12	123	Boddavalasa.
13	188	Borigavalasa.
14	106	Budili.
15	224	Challayyavalasa.
16	167	Chikkalavalasa.
17	115	Chinadógam.
18	164	Chittivalasa (deserted).
19	214	Dandulakshmiparam.
20	117	Dasmanthapuram.
21	201	Dirghasi.
22	203	Dóla.
23	97	Dómulapalli.
24	143	Dompaka.
25	149	Elammanchili.
26	197	Gajapatinagaram.
27	220	Gangivalasa.
28	98	Geripavalasa.
29	232	Gatalavalasa.
30	134	Gonyaputti.
31	202	Gollalavalasa.
32	125	Gottipal i.
33	157	Guggila.
34	160	Gundivalasa.
35	200	Idulavalasa (East Khandam).
36	260	Idulavalasa (Northern Khandam).
37	158	Kambakaya.
38	130	Karugam.
39	136	Kómarti.
40	104	Kommanapalli.
41	175	Kottapólavalasa.
42	135	Kottúru.
43	169	Kuddam.
44	162	Kúrmanadhapuram.
45	176	Malavaram.
		NARASANNAPETA TALUK—*cont.*
		(*Government.*)
46	149	Makivalasa (near Parlam).
47	99	Makivalasa (near Nagarikatakam).
48	192	Marrivalasa.
49	148	Mohiddinapuram (deserted).
50	174	Nadugam.
51	101	Nagarikatakam.
52	212	Nandigam.
53	128	Narasingapalli.
54	114	Narayanavalasa.
55	210	Odapadu.
56	137	Pagódu.
57	165	Parasali.
58	148	Parlam.
59	132	Peda Dógam.
60	204	Pólaki.
61	154	Ramayyavalasa.
62	133	Rana.
63	189	Ravulavalasa.
64	163	Rellivalasa.
65	147	Sairigam.
66	142	Suravaram.
67	124	Tamarapalli.
68	131	Tekkalipadu.
69	173	Tekgavalasa.
70	144	Timadam.
71	207	Tótada (East Khandam).
72	172	Tótada (Northern Khandam).
73	211	Urejam.
74	138	Velusóda.
75	107	Venkatabada (deserted).
76	177	Yarabadu.
77	110	Zalumúru.
78	120	Zamma.
79	160	Zamsivalasa.
		(*Government Inam.*)
80	..	Achchutapuram.
81	..	Allodapéta *alias* Addhavnampéta.
82	..	Buditipéta *alias* Gediyakara.
83	..	Channayyavalasa.
84	..	Chénulavalasa.
85	..	Chidivalasa.
86	..	Chinabammidi.
87	..	Enétikottúru.
88	..	Gukhayyavalasa.

STATE CENTRAL LIBRARY, THIRUVANANTHAPURAM

NARASANNAPETA SUB-DISTRICT—*cont.*

Serial number.	Survey number of the village.	Names of villages.
		NARASANNAPETA TALUK—*cont.*
		(Government Inam.)
89	..	Gotirada.
90	..	Harischandrapuram *alias* Subrahmanyapuram.
91	..	Jilledivalasa.
92	..	Karavanja.
93	..	Koltivalasa.
94	..	Kondalakkivalasa.
95	..	Kondapálavalasa.
96	..	Kusumpótavalasa.
97	..	Lingavalasa.
98	..	Mahammadupuram *alias* Múrtipéta.
99	..	Munidivalasa.
100	..	Narayanavalasa.
101	..	Piravada.
102	..	Priya.
103	..	Rallapadu
104	..	Ravipadu.
105	..	Satyavaram.
106	..	Srínannarayanapuram.
107	..	Srínumpuram.
108	..	Sundarápuram.
109	..	Tallavalasa.
110	..	Vandrada
111	..	Vanahanarasimhapuram.
112	..	Venkatapuram.
113	..	Zónanki.
		(Zamindari Villages.)
		(Akkayyavalasa Hunda.)
114	..	Akkayyavalasa.
115	..	Visvanadhapuram.
		(Belamarapálavalasa Hunda.)
116	..	Belamara.
117	..	Palavalasa.
		(Chittavalasa Hunda.)
118	..	Kondakothapeta.
119	..	Makivalasa.
		(Rájapuram Hunda.)
120	..	Rajapuram.
		(Régulapádu Hunda.)
121	..	Régulapádu.
		(Santalakshmipuram Hunda.)
122	..	Mahammadupuram.
123	..	Santalakshmipuram.
		(Sandam Hunda.)
124	..	Sandam.

Serial number.	Survey number of the village.	Names of villages.
		NARASANNAPETA TALUK—*cont.*
		(Zamindari Villages.)
		(Siddhibeharakottaru Hunda.)
125	..	Siddibeharakottáru.
		(Susaram Hunda.)
126	..	Susaram.
		(Talasamudram Hunda.)
127	..	Talasamudram.
		(Tilaru Hunda.)
		((a) Jirayati Villages.)
128	..	Bórumajipalem.
129		Darivada
130	..	Indáru.
131	..	Masahébupéta.
132	..	Pattapuram.
		Zamindari Villages.)
133	..	Simhadripuram.
134	..	Talatariya.
135	..	Tilaru.
136	..	Udikalapadu.
		((b) Whole Inam Villages.)
137	..	Basivalasa.
138	..	Duppalapadu.
139	..	Ettarallapadu.
140	..	Narasingapalli.
141	..	Peda Bammidi.
142	..	Srijagannadhapuram.
143	..	Vanavishnupuram.
		URLAM ESTATE.
		(Jirayati Villages.)
144	..	Chódavaram.
145	..	Dévadi.
		(Zamindari Villages.)
146	..	Gópalapeta.
147	..	Killam.
148	..	Kobagam.
149	..	Mahagam.
150	..	Urlam.
		(Whole Inam Villages.)
151	..	Jagnám.
152	..	Lukulám.
153	..	Máivalasa
154	..	Narasingarávapuram *alias* Narasingarávupéta.
155	..	Pótrayavalasa.
156	..	Vanitamandalam.
157	..	Venkatápuram.

STATE CENTRAL LIBRARY, THIRUVANANTHAPURAM

PARLÁKIMEDI SUB-DISTRICT.

Serial number	Survey number of the village.	Names of villages.
		PARLÁKIMEDI TALUK.
		(*Zamindari.*)
1	..	Abalásingi.
2	463	Adaba.
3	..	Addangi.
4	385	Adhá.
5	..	Adhásingi (Túrpumuthá).
6	597	Adinárayanapéta.
7	89	Adivikottúru.
8	706	Adivisitárámpuram.
9	524	Agarakhandi.
10	916	Agatapuram.
11	223	Akkarápalli.
12	97	Akulatampara.
13	128	Alada.
14	548	Amara.
15	572	Ambójhari.
16	308	Ampuram.
17	19	Anantagiri (Livirí muthá).
18	616	Anantagiri (Sóda muthá).
19	308	Anantagiri (Túrpu muthá).
20	98	Angúru (Gulmáru muthá).
21	131	Angúru Sárvakóta muthá.
22	465	Ankudu.
23	118	Annapuram (mokhása).
24	226	Annapuram (Sarva mokhása).
25	223	Antakápalli.
26	75	Antili.
27	676	Appalanáyudupéta.
28	474	Arika.
29	647	Arli (Khurigám muthá).
30	205	Arli (Mahasingi muthá).
31	512	Arlisóri.
32	699	Avalimma.
33	113	Avalingi (Sárvakóta muthá).
34	526	Badagam.
35	178	Baddumerri.
36	733–34	Badigám (Sattilimutha).
37	39	Badigam (Bhaggamutha).
38	261	Bagadala.
39	523	Bagusola.
40	224	Baidalapuram (Mahasingi mutha).
41	673	Balada.
42	164	Bálarampuram.
43	32	Baléru (Nivagam mutha).
44	365	Baléru (Túrpu mutha).
45	361	Banapuram.
46	644	Banki.
47	1	Battili.
48	399	Bavanapuram.
49	..	Bécarayi.
50	691	Bevartapuram.
51	143	Bhadrachalam.
52	111	Bhadri.
53	271	Bhagantra.
54	398	Bharanikóta.
55	72	Bhímavaram.
56	525	Bhinnala.
57	703	Bhúpatilakshmipuram.
58	45	Billumada (Bhaggamutha).
59	13	Billumada (Nulakajódu mutha).
60	429	Binjagiri.
61	503	Bittisingi.
62	222	Bódavulankóva.
63	90	Boddapadu.
64	515	Boddavu.
65	483	Bommika (Narayanapuram mutha).
66	180	Bommika (Temburamutha).

Serial number.	Survey number of the village.	Names of villages.
		PARLÁKIMEDI TALUK—*cont.*
		(*Zamindari.*)
67	211	Bontu.
68	281	Bórubhadra.
69	70	Búdaragúda.
70	144	Budita.
71	509	Bugada.
72	420	Burajolli (Goppili muthá).
73	15	Burujolli (mokhása).
74	219	Burujunada.
75	470	Buskudi.
76	609	Chakipalli.
77	..	Chandamgiri.
78	582	Chandrayyapéta (Jollamutha).
79	724	Chandrayyapéta (Varanasi mutha).
80	320	Chapam.
81	167	Charandasapuram.
82	383	Chhatrapuram.
83	..	Chinnabhasingi.
84	40	Chinnabhagga.
85	495	Chinnadévula.
86	36	Chinnadimila.
87	364	Chinnagummada.
88	199	Chinnaguzzuvada.
89	418	Chinnahamsa.
90	110	Chinnajagannadhapuram (Sarvakóta mutha).
91	32.	Chinnajagannadhapuram (Túrpu muthá).
92	459	Chinnakottúru.
93	157	Chinna Lakshmipuram.
94	261	Chinna Lamba.
95	289	Chinna Légidi.
96	205	Chinna Nilapuram.
97	272	Chinna Padmapuram.
98	154	Chinna Sama.
99	53	Chinna Sanikili.
100	..	Chintada.
101	327	Chintalapóru.
102	442	Chintapalli (Gandabatti muthá).
103	481	Chintapalli (Náráyanapuram muthá).
104	71	Chiparapalli (Gottapalli muthá).
105	356	Chiparapalli (mokhasa).
106	563	Chitrakari Lakshmipuram.
107	140	Chódavaramuram.
108	667	Chóramgipuram.
109	549	Dalimmapuram.
110	456	Damparam.
111	99	Dasaradhapuram.
112	423	Dasapuram (Goppilimutha).
113	258	Dasapuram (Mahasingi mutha).
114	275	Dasapuram (Túrpumutha).
115	328	Dévalapóru.
116	568	Dévapegúda.
117	647	Dévithi.
118	650	Dévudala (Khurigam muthá).
119	265	Dévudala (Labbara muthá).
120	427	Dévupuram.
121	532	Dhamidigam.
122	664	Dharmavaram.
123	256	Dharmapuram.
124	648	Dimide.
125	77	Dugarajapuram (Gulmáru muthá).
126	176	Dugarajapuram (Temburu muthá).

PARLÁKIMEDI SUB-DISTRICT—*cont.*

Serial number.	Survey number of the village.	Names of villages.
		PARLÁKIMEDI TALUK—*cont.*
		(*Zamindari.*)
127	..	Duggapuram.
128	181	Dwarakapuram
129	87	Gadabapéta.
130	..	Gajapatinagaram (Livrimutha).
131	369	Gajapatinagaram (Túrpumutha).
132	640	Gandhamaris.
133	372	Gangarajapuram
134	181	Garapada.
135	..	Garabanda (Bhaggamutha).
136	387	Garabanda (Túrpumutha).
137	73	Garlapadu.
138	4 6	Gatalavalasa.
139	712	G ura.
140	26	Ghanasari.
141	154	Ghóram.
142	378	Ghusani.
143	..	Gittungi
144	312	Godda.
145	..	Godiyapadu.
146	416	Gókarnapuram (Goppilimutha).
147	472	Gókarnapuram (Túrpumutha).
148	85	Gópalapuram (Galumúrumutha).
149	607	Gópalapuram (Khaspamutha).
150	186	Gópalapuram (Lakharamutha).
151	121	Gópalapuram (Sarvakóta mutha).
152	267	Gópalapuram (Tembúrumutha).
153	..	Gopalapuram (Varanasi mutha).
154	112	Gópanadhapuram (mokhasa).
155	368	Gópinadhapuram (Túrpumutha).
156	419	Goppili.
157	44	Gúnipada.
158	218	Gorrebanda (Sarvakóta mutha).
159	680	Gotlabhadra.
160	450	Gottáyi.
161	69	Gottipalli (Gottipalli mutha).
162	..	Gottipalli (Túrpumutha).
163	262	Govardhanapuram.
164	..	Gúdungi.
165	101	Galumúru.
166	49	Gumada.
167	108	Gumarapadu.
168	585	Gúnabhadra (mokhasa).
169	64	Gúnabhadra (Nirugammutha).
170	93	Gurandi (Impadumutha).
171	262	Gurandi (Lakharamutha).
172	464	Gurandi (Túrpumutha).
173	48	Haddubhangi (Bhagga mutha).
174	608	Haddubhangi (Khariganmutha).
175	681	Hamsa.
176	183	Hardwaram.
177	695	Haripuram (Varanasi mutha).
178	440	Harischandrapuram.
179	433	Hattikudi (Gandabattimutha).
180	24	Hattikottúru.
181	354	Hirapuram.
182	701	Idudi.
183	4[illegible]	Ilayapuram.
184	296	Ippalapadu.

Serial number.	Survey number of the village.	Names of villages.
		PARLÁKIMEDI TALUK—*cont.*
		(*Zamindari.*)
185	68	Impado.
186	..	Iswaraji.
187	718	Jagannadhapéta.
188	100	Jagannadhapuram (Galumúrumutha).
189	210	Jagannadhapuram (Sarvakótamutha).
190	628	Jagannadhapuram (Sódamutha).
191	169	Jagannadhapuram (Tembúrumutha).
192	542	Jagatasingapuram.
193	473	Jakkarabanda.
194	253	Jalagadda.
195	329	Jalkalingapuram.
196	655	Jambada.
197	374	Jangalapadu.
198	147	Jarali.
199	656	Jayapuram.
200	349	Jhadupalli.
201	345	Jódúru
202	561	Jóripada.
203	682	Kadumu
204	284	Kagavada.
205 (613)	468	Kalandhónava.
206	670	Kamalyapuram.
207	447	Kannayyalbadra.
208	190	Kannayyapéta.
[illegible]	470	Kantagada.
210	698	Kantrajólu
211	411	Kapakoligam.
212	412	Karajada.
213	34	Karilimma.
214	142	Kásipuram.
215	7	Kátragada (Bathimutha).
216	30	Kátragada (Niragammutha).
217	..	Kátragada (Bhaggamutha).
218	378	Kavitivada.
219	550	Kerandi.
220	.	Kerasingi.
221	656	Kharada (Khariganmutha).
222	518	Kharada (Korumadumutha).
223	168	Kharidasingi.
224	658	Khariganu (Khariganmutha).
225	694	Kurigam (Varanasimutha).
226	142	Kodam.
227	683	Kinagam.
228	74	Kiradivalasa.
229	88	Kisara.
230	239	Kittalapadu (Kittalapadumutha).
231	212	Kittalapadu (Mahasingimutha).
232	120	Kóddapanasa
233	410	Kódakoligam.
234	279	Kódúru.
235	390	Kolasangi.
236	..	Kolla (Jolli mutha).
237	721	Kolla (Varanasimutha).
238	642	Kommanapalli.
239	260	Kommukottúru.
240	273	Kondúru.
241	191	Kommasanyapalli.
242	178	Kommavalasa
243	..	Kóungi
244	136	Konchadapéta.
245	..	Kondada.
246	104	Kondaragólu.
247	..	Kondúru (Gottipallimutha).
248	624	Kondúru (Varanasimutha).

STATE CENTRAL LIBRARY, THIRUVANANTHAPURAM

PARLÁKIMEDI SUB-DISTRICT—*cont.*

Serial number.	Survey number of the village.	Names of villages.
		PARLÁKIMEDI TALUK—*cont.*
		(*Zamindari.*)
249	251	Kóburigudá.
250	106	Kórada
251	35	Koráma.
252	517	Korasanda.
253	285	Korasavada
254	28	Kósali.
255	528	Kosamuru
256	5	Kottagúda.
257	149	Kottapalli.
258	51	Kottúru (Niwagammutha).
259	122	Kottúru (Sarvakótamutha).
260	178	Kottúru (Tembúrumutha).
261	660	Kottúru (Varanasimutha).
262	334	Kuddaba.
263	521	Kudusda.
264	660	Kuddiganu.
265	457	Kujini.
266	189	Kummarigunta
267	32	Kunubhadra.
268	718	Kuppiligópinadópéta.
269	116	Kúmanadhapuram.
270	203	Kúmanunpéta.
271	213	Kurudingi.
272	138	Kyallavalasa.
273	87	Lebba.
274	266	Lebbaru.
275	.	Lada.
276	413	Lakshmípuram (Goppilimutha).
277	111	Lakshmípuram (Sarvakótamutha).
278	623	Lakshmipuram (Sódamutha).
279	710	Lalugadipéta.
280	478	Landabatti.
281	160	Lingalavalasa.
282	436	Linguparam (Goppilimutha).
283	409	Linguparam (Túrpumutha).
284	13	Livin.
285	12	Lóharijólu.
286	503	Lóhasirpuram.
287	246	Lókanda.
288	33	Lóngedda.
289	174	Lóva.
290	172	Madhúmuru.
291	94	Madanapuram (Kittalapadumutha).
292	146	Madanapuram (Tembúrumutha).
293	627	Madanapuram (Varanasimutha).
294	614	Madhusúdanapuram (Túrpumutha).
295	623	Madhusúdanapuram (Varanasimutha).
296	657	Mahadeviparam (Khurigammutha).
297	381	Mahadeviparam (Túrpumutha).
298	199	Mahadeviparam (Narayanapuram mutha).
299	297	Mahasingi (Mahasingimutha)
300	52	Mahasingi (Niwagammutha).
301	233	Majjigúdem.
302	455	Makanapalli.
303	659	Makavaram.
304	127	Makávalasa
305	329	Malapeta.
306	255	Málava.
307	109	Mandidjóla (Sarvakótamutha).
308	527	Mandaladévi.
309	288	Mangammapalem.

Serial number.	Survey number of the village.	Names of villages.
		PARLÁKIMEDI TALUK—*cont.*
		(*Zamindari.*)
310	2	Manuvakonda.
311	397	Maru.
312	320	Marripadu (Néradimutha).
313	41	Marripadu (Bhaggamutha).
314	162	Marripadu (Tembúrumutha).
315	671	Mátala.
316	621	Mávidipalli.
317	..	Módibhagi.
318	319	Meliyáputi.
319	579	Mettukottúru.
320	65	Mettúru (Irapádumutha).
321	525	Mettúru (Túrpumutha).
322	649	Minigám
323	208	Mudilikottúru.
324	192	Múgupuram.
325	507	Muktápuram (Korasandamutha).
326	315	Mukundapuram (Túrpumutha).
327	50	Mukundapuram (Bhaggamutha).
328	145	Múlpálem.
329	339	Músalápuram.
330	124	Musidipádu
331	.	Mutsánibantu.
332	520	Nadasandrá
333	619	Nallabonta
334	625	Nallakottúru.
335	342	Nandanapádu.
336	557	Narahariperam (Jollamutha).
337	461	Narahariparam (Túrpumutha).
338	.	Narasipuram.
339	170	Náráyanapuram (Tembúrumuthá).
340	235	Náráyanapuram (Malásingimuthá).
341	257	Nantala.
342	654	Navada.
343	338	Náyudupálúru.
344	..	Nelganda.
345	8	Neradi (Néradimuthá).
346	92	Néradi (Niwagámmuthá).
347	243	Néradigúdi.
348	317	Nilagiripuram.
349	91	Nilakantapuram (Gulumurumuthá).
350	564	Nilakántapuram (Jollamuthá).
351	286	Nimmálapádu.
352	57	Niwagam.
353	14	Nulukajódu.
354	318	Padda.
355	81	Páddi
356	350	Padanápuram.
357	443	Padmapuram (Gandabatimuthá).
358	127	Padmapuram (Sárvakótamuthá).
359	562	Padmapuram (mokásá).
360	6	Pakkadibhadra.
361	735	Pálasingi.
362	3	Pálavalasa.
363	..	Pándru.
364	688	Pápayyapéta.
365	53	Páráipuram.
366	669	Parasurámpuram (Khurigámmuthá).
367	558	Parasurámpuram (Jollamuthá).
368	324	Parasurámpuram (Túrpumuthá).

PARLÁKIMEDI SUB-DISTRICT—*cont.*

Serial number.	Survey number of the village.	Names of villages.
		PARLÁKIMEDI TALUK—*cont.*
		(*Zamindari.*)
369	620	Párikóta.
370	..	Parlakimedi.
..	600	Cheruvudigúvakaspa.
..	602	Chinnamahadévisári.
..	605	Dalappaseri.
..	606	Kavitakaspa.
..	603	Paposéri.
..	591	Parlakaspa.
..	551	Radhakontaséri.
..	552	Ramaswamiseri.
..	610	Sankaraséri.
..	604	Srungamséri.
..	601	Swagimahadéviséri.
371	630	Pasi.
372	16	Pasukudi.
373	..	Patapadu.
374	611	Patapatnam.
..	289	
375	346	Pattapuram.
376	363	Pedigunada.
377	..	Pedda Abhaisingi.
378	43	Peddabhagga.
379	37	Peddadimile.
380	496	Peddadévula.
381	421	Peddakanna.
382	371	Peddaj Jagannadapuram.
383	382	Peddakottáru.
384	387	Peddalakshmipuram (Túrpu mutha).
385	173	Peddalakshmipuram (Tembúru mutha).
386	191	Peddalumba.
387	253	Peddalógidi.
388	68	Peddamadi (Irapádu muthá).
389	355	Peddamadi (Túrpu muthá).
390	722	Peddamadi (Váranasi muthá).
391	375	Peddanilapuram.
392	318	Peddapadmapuram.
393	138	Peddamana.
394	88	Peddisankili.
395	172	Peddasamyapalli.
396	634	Peddipatapuram.
397	268	Pédúru.
398	309	Penguvada.
399	672	Penugotinda.
400	541	Peddani.
401	305	Pogadavilla.
402	180	Pólavaram.
403	583	Pólúru.
404	645	Pottutúru.
405	214	Pappangi.
406	287	Pulivaráipalem.
407	155	Pullidada.
408	559	Pulikóta.
409	51	Pulipatti.
410	200	Purushó kara.
411	68	Purushóttapuram.
412	338	Purtalavára.
413	42	Pútsavalasa.
414	78	Putrigám.
415	..	Puvvulakonda.
416	536	Rachamsetipuram.
417	667	Rádhakántapuram.
418	703	Rádhákrishnapuram.
419	159	Rádhávallabhapuram.
420	.	Rájapuram (Gottipalli muthá).
421	343	Rájapuram (Túrpu muthá).
422	696	Rájapuram (Váranasi muthá).

Serial number.	Survey number of the village.	Names of villages.
		PARLÁKIMEDI TALUK—*cont.*
		(*Zamindari.*)
423	471	Rajapuram (Narayanapuram muthá).
424	193	Ramachandrapuram (Tembúru muthá).
425	719	Ramachandrapuram. (Váranasi muthá.)
426	384	Ramachandrapuram (Gandahatti muthá).
427	149	Ramakrishnapuram.
428	686	Ramayyapéta.
429	151	Rameswaram.
430	422	Rampa.
431	426	Rampuram.
432	533	Ramadévi.
433	148	Rangapuram.
434	567	Ranipéta.
435	296	Rankini.
436	639	Rattini.
437	620	Routapuram (Sóda muthá).
438	646	Ráyla.
439	720	Rayivada.
440	206	Régulapádu.
441	612	Romadala.
442	624	Rompivalasa.
443	643	Rugada.
444	458	Sadévarilakshmipuram.
445	480	Sailádu.
446	347	Sákharapuram
447	303	Sánipálem.
448	627	Sanósiapuram (Sóda muthá).
449	684	Sanyásipéta.
450	732	Sará.
451	370	Saradápuram.
452	692	Sáradhinayudupéta.
453	288	Sarkéi.
454	364	Sarúpalli.
455	123	Sirvakóta
456	161	Satvada (Tembúru muthá).
457	28	Satvada (Sivagám muthá).
458	135	Satrum
459	210	Saverabonta.
460	132	Savaradápanasa.
461	379	Savaraghusini.
462	..	Savaragúda (Bhagga muthá).
463	4	Savaragúda (Nulakajódu muthá).
464	351	Savarajhádupalli.
465	..	Savarajódúru.
466	414	Savarasékharapuram.
467	..	Sévidivalasa.
468	688	Siddamanuga.
469	639	Siddipálem.
470	232	Sid. (Mahisangi muthá).
471	632	Sid. (Sóda muthá).
472	141	Singamvalasa.
473	502	Singapuram (Kurdyanapuram muthá).
474	264	Sirigapuram (Lél hara muthá).
475	..	Sirikondapoppangi.
476	81	Sirusavada
477	177	Sistajagannadhapuram.
478	651	Sitápuram (Kilarigám muthá).
479	286	Sitárámpuram.
480	282	Sivarámpuram (Láthara muthá).
481	451	Sólara.
482	98	Sobhanapuram.
483	636	Sóda.

STATE CENTRAL LIBRARY, THIRUVANANTHAPURAM

PARLÁKIMEDI SUB-DISTRICT—*cont.*

Serial number.	Survey number of the village.	Names of villages.
		PARLÁKIMEDI TALUK—*cont.*
		(*Zamindari.*)
484	21	Bolikur.
485	72	Sólipi.
486	637	Sómabantikothúru.
487	95	Sómaráyapuram.
488	163	Sorligám.
489	..	Srímaharajupéta.
490	537	Srímannarayanapuram.
491	578	Srínivasapuram.
492	598	Sinaripéta.
493	467	Subadanarayanadévupéta.
494	105	Subaiva.
495	152	Subhadrapuram.
496	460	Sudaba.
497	297	Sunderada.
498	..	Surkannapéta.
499	308	Súrjani
500	278	Súryanarayanapuram
501	377	Swagimahadevipéta.
502	405	Takkóyi.
503	25	Tolada
504	151	Talasingi.
505	..	Tallapadu.
506	..	Tamalasingi.
507	708	Tammayyapéta.
508	258	Tampa.
509	522	Tamparekavita.
510	408	Tangini.
511	129	Tari.
512	462	Tatipatte.
513	175	Tombúru
514	295	Tiddim.
515	632	Tímara.
516	119	Togire.
517	103	Tongalagedda.
518	569	Torangada.
519	515	Tótagunnanda.
520	80	Tulagam.
521	..	Tumbelli.
522	516	Uppalada.
523	48	Upparajammi.
524	428	Úrada.
525	373	Utparasili.
526	244	Urvajóla *alias* Mugudapéta.
527	199	Vaba.
528	11	Vaddapi.
529	134	Vadderavalasa.
530	715	Vákarédda.
531	125	Vandánavalasa.
532	540	Vatdráda.
533	573	Vándringi.
534	171	Vándróyi.
535	599	Vangarada.
536	700	Váranási
537	631	Vasundrá.
538	130	Venkatapuram (Sarvakóta muthá).
539	616	Venkatápuram (Séda muthá).
540	677	Venkatápuram (Veranasi muthá).
541	466	Víranárayanapuram (Túrpu muthá).
542	663	Vistala.
543	716	Viswásaráyipéta.
		(*Inam.*)
544	477	Adhásingi.
545	201	Agadala.
546	114	Akkivalasa

Serial number.	Survey number of the village.	Names of villages.
		PARLÁKIMEDI TALUK—*cont.*
		(*Inam.*)
547	255	Ambavili.
548	293	Angárasingi.
549	591	Attarabba.
550	608	Atisórukavita
551	250 639	Avalingi.
552	62	Bommidi.
553	501	Battaripuram.
554	196	Bejji *alias* Gajapatidevupuram.
555	240	Bhágirathipuram.
556	249 641	Bommika.
557	742	Búdam.
558	256 612	Búragam.
559	519	Chandanakhóla.
560	292	Changadi.
561	117	Chídipéda *alias* Gajapatipuram.
562	596	Chinnakitinga.
563	79	Chinnakollivalasa *alias* Purushóttamadévupuram.
564	187	Chinnamallépuram.
565	661	Chomja.
566	404	Chempapuram.
567	247	Cherlangi.
568	814	Dabára.
569	..	Dabbapadu.
570	274	Dasaradhapuram.
571	309	Dharmalakshmipuram
572	299 300	Durbhálapuram (Odra Agrahárem).
573	104	Durbhálapuram (Telugu Agrahárem).
574	675	Gókula.
575	546	Gópalapuram.
576	245	Gotta.
577	153	Gudivada.
578	592	Gummapolam Biddevá.
579	9	Gurandi.
580	105	Guzavada.
581	645	Jagannáddhapuram.
582	617	Jaggilibentu
583	543	Jájpuram.
584	539	Jammi
585	401	Jhanithadra.
586	566	Jiva.
587	506	Jorlavádá.
588	63	Kaligám.
589	251 638	Kallata.
590	227	Karakavalasa *alias* Subhadrapuram.
591	538	Kattulakavita.
592	118	Kinneravéda.
593	276	Kódandapuram
594	84	Kordakóréda.
595	..	Kórádamányam.
596	277	Kottóru.
597	241	Lingupuram.
598	238	Mahalakshmipuram.
599	65	Mahartápuram.
600	301	Mákannapalli.
601	629	Mákivalasa.
602	242	Mámidipéda.
603	397	Máracikóta.
604	403	Marripéda.
605	223	Mukkalingam.
606	583	Mukkudipéda.
607	407	Muktápuram.
608	402	Murakantabhadra.

STATE CENTRAL LIBRARY, THIRUVANANTHAPURAM

PARLÁKIMEDI SUB-DISTRICT—*cont.*

Serial number.	Survey number of the village.	Name of village.
		PARLÁKIMEDI TALUK—*cont.*
		(*Inam.*)
609	239	Niládávipuram.
610	615	Pádhiyánáyam.
611	156	Paraurámpuram *alias* Jógipádu.
612	593	Peddákhonga.
613	185	Peddamallepuram.
614	237	Pindruvóda.
615	634	Pittalasaripá.
616	..	Porchchátidduva.
617	844	Pulusará.
618	504	Ravutupuram.
619	234	Rellivalasa *alias* Ramachandrapuram.
620	..	Sadáráimpuram bidduva.
621	61	Sandhipolam.
622	231	Sayira Jagannádhapuram.
623	681	Singupuram.
624	544	Sítápuram.
625	133	Sivarámpuram.
626	609	Sorlanda.
627	302	Sriyáhbandi.
628	695	Tamara.
629	245	Tuegatampuru *alias* Malinadhapuram.
630	66	Undrajóla.
631	586	Uppalasingi.
632	565	Vanukonda.
633	58	Vanupu.
634	69	Venkatáyapuram.
635	662	Virunáráyanapuram.
		(*Jaghir Villages.*)
636	..	Álati.
637	411	Archanápuram.
638	..	Aridda *alias* Arimba.
639	362	Bagada.
640	662	Baddáipuram *alias* Baijhallipuram.
641	330	Bandapalli.
642	..	Barlanda.
643	..	Bavurisingi.
644	658	Bellapadu.
645	565	Bettagedda.
646	..	Boddagúda.
647	..	Bonni.
648	348	Burada Rámachandrapuram.
649	..	Burida.
650	..	Champangúda.
651	..	Chinnako tóra Peddakottúru.
652	813	Chinnasonnapuram.
653	270	Chintajalli.
654	..	Dablagúda.
655	323	Dinabhandhapuram.
656	326	Gódelapálúru.
657	..	Gantará.
658	304	Gópálapuram *alias* Anjanéyapuram.
659	..	Gorsha.
660	..	Haddavada.
661	554	Hanibádi *alias* Mahádévipuram.
662	577	Hanúli Jagannádhapuram.
663	360	Jagannádhapuram.
664	..	Jannigám.
665	575	Jilledapádu.
666	..	Kakaragúda.
667	333	Kottúru.
668	676	Kurlanda.

Serial number.	Survey number of the village.	Name of village.
		PARLÁKIMEDI TALUK—*cont.*
		(*Jaghir Villages.*)
669	670	Lóngu.
670	355	Mágada.
671	..	Marakada.
672	857	Nandava.
673	310	Nélaborru.
674	..	Pangadi Támarasingi.
675	..	Párseanna.
676	339	Para-urámpuram.
677	..	Paratída.
678	..	Peddakódúri.
679	628	Peddasonnapuram.
680	..	Pullanga *alias* Nérádilóva.
681	332	Ramachandrapuram.
682	362	Rangada.
683	..	Rangalabaddi.
684	..	Rayikholi.
685	..	Rayimba.
686	307	Rompi.
687	340	Sajjanápuram.
688	400	Santóshapuram.
689	252	Savarumálava.
690	580	Savarasiddamanagu.
691	..	Singupuram.
692	..	Sóba.
693	..	Tarlá.
694	..	Tójangi.
695	558	Tulasipádu.
696	353	Tómukonda Rámachandrapuram.
697	331	Venkatapuram.
698	..	Yandri.
		(*Darakonna Villages.*)
699	17/20	Bamini.
700	652	Bisiringi.
701	10	Bommika.
702	7[illegible]	Bottura.
703	726	Gariyágúda.
704	707	Gorrebanda.
705	725	Gotongada.
706	720	Haripuram.
707	789	Karinibhadra.
708	687	Kavatibhadra.
709	731	Khandava.
710	38	Kisanajólu.
711	709	Kittangi.
712	695	Kurutám.
713	678	Nílápuram.
714	713	Purvigúda.
715	691	Surada.
716	717	Syyá[illegible].
717	47	Sómagandi.
718	729	Livabhadra.
719	727	Vallada.
720	711	Vanna.
721	714	Yamunda.
		(*Vizianagram Zamindari.*)
		(Zamindari.)
722	..	Hiramandalam.
		(*Jeypuram Zamindari.*)
		(Inam.)
723	..	Singidi.

STATE CENTRAL LIBRARY, THIRUVANANTHAPURAM

PURUSHOTTAPUR SUB-DISTRICT.

Serial number.	Survey number of the village.	Names of villages.
		BERHAMPUR TALUK.
		(Government.)
1	389	Áchhóli.
2	263	Allipuram.
3	251	Ankruda.
4	407	Antirgam.
5	314	Kabonda.
6	286	Badyambogam.
7	317	Bigada.
8	287	Balakrishnapuram.
9	282	Belogam.
10	315	Satakumoroda.
11	398	Bhimpuram.
12	242	Boddakhandi.
13	377	Brahmanchhayi.
14	253	Barupada.
15	259	Chandoli.
16	402	Changudi bhadranagam.
17	397	Chitamundeli.
18	390	Chodiyapali.
19	272	Damodorapuram.
20	290	Digapada.
21	278	Durtandha.
22	289	Gangamani.
23	262	Girimarayanapur.
24	275	Gojarapali.
25	281	Gondam.
26	399	Gópinadhapuram.
27	288	Gótiyali.
28	306	Handipur.
29	284	Hantóshi.
30	309	Hindam.
31	250	Hinjeli.
32	387	Hindulapali.
33	292	Jamini.
34	406	Kalidasapuram.
35	395	Kanaka.
36	258	Kanjama.
37	250	Kotta.
38	298	Késapuram.
39	252	Khandra.
40	396	Kolasingi.
41	274	Konchara.
42	273	Kontayikéli.
43	260	Korida.
44	270	Koyitakhandi.
45	394	Kumari.
46	310	Kusupuram.
47	244	Mazarajidu.
48	391	Mulakumari.
49	405	Mórabóyi.
50	297	Mukundapuram.
51	264	Nandiki.
52	305	Narasingapuram.
53	318	Nimmapuram.
54	267	Nimmalgam.
55	313	Palyam.
56	402	Pandyn.
57	401	Pandrakhalli.
58	299	Pinchob.
59	256	Pitala.
60	246	Pótalinam.
61	384	Pratapuram.
62	245	Pudangi.
63	393	Purushottapur.
64	288	Putiyabhadra.
65	266	Ralabha.
66	249	Ramachandrapuram.
67	243	Samarajudu.
68	247	Saruva.
69	285	Sasanamburam.
70	352	Sasanapalli.
		BERHAMPUR TALUK—cont.
		(Government.)
71	301	Shahapuram.
72	308	Shólaghata.
73	283	Sikhampuram.
74	261	Sikhiri.
75	257	Togaram.
76	245	Venkatarayapali.
		Inam (Agraharam).
77	293	Buruméli.
78	358	Dakiyakhandi.
79	291	Davanidhipeta.
80	294	Hundartoh.
81	303	Jagannadhapuram.
82	296	Ratnajelli.
83	255	Santoshapuram.
84	268	Suppuvapali.
85	392	Sitarammapuram.
86	248	Sompuram.
87	404	Vedaiborogam.
88	313	Venkatarayapuram.
		Inam (Mokhasa).
89	311	Agu.
90	277	Dariladra.
91	285	Dóbadi.
92	405	Govindapuram.
93	295	Hattapuram.
94	304	Jagannadhapali *alias* Sikhdipali
95	355	Khazipali.
96	300	Kunalapali
97	276	Mohanapali
98	280	Palasi.
99	269	Pupurakhandi
100	302	Rajaballipali.
101	307	Rayapuram.
102	271	Samdhapuram.
		(Atagada Zamindari.)
103	..	Águla.
104	..	Arkhapur.
105	..	Atagadagodo.
106	..	Atugadapatna.
107	..	Bodobarogam.
108	..	Bodakhorida
109	..	Bodomuktamalajemadeipur.
110	..	Bahalapali.
111	..	Bakshipalli.
112	..	Balakrishnapur *alias* Náapali.
113	..	Banaingi.
114	..	Bancoon.
115	..	Bankukhia.
116	..	Barabara.
117	..	Bayadipali
118	..	Bhaiga-sinakundapur.
119	..	Bhidga.
120	..	Bijayamalunkéswarapur.
121	..	Chakandajhóla.
122	..	Chhotabumma.
123	..	Chhunchipada.
124	..	Dasapalijagadéupur.
125	..	Dwarasani.
126	..	Gangapur.
127	..	Ghólapada
128	..	Gópapur.
129	..	Japada.
130	..	Jarada.
131	..	Jhadabai.

STATE CENTRAL LIBRARY, THIRUVANANTHAPURAM

PURUSHOTTAPUR SUB-DISTRICT—*contd.*

Serial number.	Survey number of the village.	Name of villages.
		BERHAMPUR TALUK—*contd.*
		(Atagada Zamindari.)
132	..	Jógiagula.
133	..	Jókalandi.
134	..	Kalabhutia.
135	..	Kamudapali.
136	..	Kendujhóla.
137	..	Khabadi.
138	..	Khorédapatna.
139	..	Kódala.
140	..	Lóhamidhépagundri, bola.
141	..	Luhakóta.
142	..	Mardamekho.
143	..	Maridipalli.
144	..	Mátinapur.
145	..	Mendupali.
146	..	Muktamalachampatapur.
147	..	Satyanandapur.
148	..	Patharapa i.
149	..	Phas.
150	..	Raghunathapali *alias* Kakarapani.
151	..	Rajapur.
152	..	Ramapali.
153	..	Ramasamaruyanapur.
154	..	Rindigam.
155	..	Samga.
156	..	Santraramapali.
157	..	Sarania.
158	..	Sorasingi.
159	..	Sikula.
160	..	Tindhapali *alias* Sanamuktamalapémadapur.
		(Inam.)
161	..	Badarkapur.
162	..	Belapada.
163	..	Beramabadi.
164	..	Birajagannathapur.
165	..	Chhalimajagannathapur.
166	..	Dhamarakhóla Modhusúdanapur.
167	..	Dosamajayapur Burupada.
168	..	Dhójapali.
169	..	Digapadajagannadhapur.
170	..	Gaurad-pur.
171	..	Ghósaraghai.
172	..	Jagi ipadara.
173	..	Khairapali.
174	..	Lathali Raghunathapur.
175	..	Matti Brahmapur.
176	..	Matti Sarasing.
177	..	Neulisinibasapur.
178	..	Pasanapali.
179	..	Rasipur.
180	..	Sahabana.
181	..	Sootrapur.
182	..	Satnala.
183	..	Samamanachandrapur.
184	..	Talamapali.
185	..	Tentulia.
		(Jaghir.)
186	..	Baharapur.
187	..	Badamahuri.
188	..	Bolda.
189	..	Budj putta.
190	..	Bilipada.
191	..	Budhamba.
192	..	Chingudighai.

Serial number.	Survey number of the village.	Name of villages.
		BERHAMPUR TALUK—*contd.*
		(Jaghir.)
193	..	Dasalagudiah.
194	..	Dasiamerupur.
195	..	Dogam.
196	..	Gudiapoh.
197	..	Kathada.
198	..	Kalimégli.
199	..	Kandasura.
200	..	Kandharanipada.
201	..	Khójapali.
202	..	Lachhipur.
203	..	Rangatipali.
204	..	Sanamatapada.
		GANJAM TALUK
		(Kalikota Zamindari.)
205	..	Achalphasipada.
206	..	Aladigam.
207	..	Amtaphara.
208	..	Angarangam.
209	..	Atkapodi.
210	..	Babala.
211	..	Badaphóla.
212	..	Badakhurakhama.
213	..	Badamahalandi.
214	..	Badamadhapur.
215	..	Badaramapali.
216	..	Badapali.
217	..	Bagalapur.
218	..	Bahatipali.
219	..	Bashnabakhantakata.
220	..	Bahatigam.
221	..	Bahamala Bhaliapadara.
222	..	Balia.
223	..	Baliapadra.
224	..	Bamra.
225	..	Banabda.
226	..	Bandhakhantakata.
227	..	Bama.
228	..	Bamabadi.
229	..	Barapadara.
230	..	Barasara.
231	..	Baratata.
232	..	Barda.
233	..	Baurumapali.
234	..	Bégunadhi.
235	..	Begunapada.
236	..	Bilapada.
237	..	Bhakudia.
238	..	Bhaisphora.
239	..	Bhaukhai.
240	..	Bharusa.
241	..	Bhatapada.
242	..	Bhikapada.
243	..	Biribatia.
244	..	Bóraisai.
245	..	Brajarajapur.
246	..	Brundabanapur.
247	..	Budhapadara.
248	..	Burubari.
249	..	Burupada.
250	..	Champaraari.
251	..	Champapadara.
252	..	Chandhapha.
253	..	Chandapali.
254	..	Chandapur.
255	..	Chhatrapur.
256	..	Chhóla.
257	..	Chichonapada.

STATE CENTRAL LIBRARY, THIRUVANANTHAPURAM

PURUSHOTTAPUR SUB-DISTRICT—*cont.*

Serial number.	Survey number of the village.	Names of villages.
		GANJAM TALUK—*cont.*
		(*Kalliksta Zamindari.*)
258	..	Chikili.
259	..	Chingadikhóla.
260	..	Dalibati.
261	..	Danapur.
262	..	Denupadara.
263	..	Déulipada.
264	..	Déulipali.
265	..	Dhumulu.
266	..	Domóro.
267	..	Dudhanda.
268	..	Dumakuda.
269	..	Dutia Nuapali.
270	..	Dwarasuni.
271	..	Gandanagam.
272	..	Genjarapali.
273	..	Ghódapada.
274	..	Gilunda.
275	..	Gópalpur.
276	..	Gópalpur.
277	..	Górada.
278	..	Gudjhara.
279	..	Gunjabala.
280	..	Gurénda.
281	..	Hajapáta.
282	..	Hameatuli.
283	..	Hanadóruh.
284	..	Hanbaramardarájapúr.
285	..	Haripur
286	..	Hanpur.
287	..	Jagati.
288	..	Jharapali
289	..	Kadambadhi.
290	..	Karési.
291	..	Kaithadá.
292	..	Kaitandábánábila.
293	..	Kajalebasanta.
294	..	Kákudápali.
295	..	Kalámátia.
296	..	Kamalápátná.
297	..	Kamanda.
298	..	Kandipúr.
299	..	Kánasena.
300	..	Kanchauá.
301	..	Kánchanápali.
302	..	Kandhatótápadá.
303	..	Kandhigám.
304	..	Kanidribádi.
305	..	Kanbdi.
306	..	Karadábádi.
307	..	Karanjará.
308	..	Kárópadara.
309	..	Kéthagadá.
310	..	Kendubadi.
311	..	Kendupata.
312	..	Kesaripur.
313	..	Khajarinhanjar.
314	..	Khamara.
315	..	Khandiapuí.
316	..	Khandpada.
317	..	Khariapali.
318	..	Khariripada.
319	..	Khasua.
320	..	Khidingi.
321	..	Khójapali.
322	..	Khurigam.
323	..	Kiapadi
324	..	Kóla.
325	..	Krishnapúr.
326	..	Krishna Sara.
327	..	Kuaripari.
328	..	Kumbharagam.

Serial number.	Survey number of the village.	Names of villages.
		GANJAM TALUK—*cont.*
		(*Kalliksta Zamindari.*)
329	..	Kumbhadhépa.
330	..	Lachhlipúr.
331	..	Lakshmanapúr.
332	..	Lakshmianarayanapali.
333	..	Lóchapada.
334	..	Madhapúr.
335	..	Magaraniohanchara.
336	..	Mahéswarapur.
337	..	Mahalabarka.
338	..	Mahulipalli.
339	..	Mahulépada.
340	..	Malanagada.
341	..	Mahapalli.
342	..	Malikéswara.
343	..	Manapali.
344	..	Mangalapúr.
345	..	Manikyapúr.
346	..	Mathurama.
347	..	Mardakót.
348	..	Mathura.
349	..	Motiabanjar.
350	..	Módipur.
351	..	Mondapur.
352	..	Mirigilendi.
353	..	Mirigilendi.
354	..	Muktapanthanjar.
355	..	Mukundapúr.
356	..	Mundala.
357	..	Nawaradhapatana.
358	..	Naikanipali.
359	..	Nakuachhachina.
360	..	Nandapúr.
361	..	Nanaghai.
362	..	Nenkidipali.
363	..	Nijógatótapada.
364	..	Nikapada.
365	..	Nimma.
366	..	Nimirasi
367	..	Nuagada.
368	..	Nuapali.
369	..	Nuapali
370	..	Nutana-Atikapóda.
371	..	Nutana Brahmapur.
372	..	Nutana-Khuntapali.
373	..	Olhoai.
374	..	Padmapúr-Nuagam.
375	..	Paikapada.
376	..	Palachampalli.
377	..	Palasapali.
378	..	Parasadi.
379	..	Parinagam.
380	..	Pathanagata.
381	..	Pathilia.
382	..	Patnakunipur.
383	..	Patrapúr.
384	..	Phasidhi.
385	..	Pilapali.
386	..	Pilanapali.
387	..	Pustapúr.
388	..	Ragapúr.
389	..	Raghunathapúr.
390	..	Rahada.
391	..	Rajpóla.
392	..	Raipatia
393	..	Ratipada
394	..	Sadabartatáipada.
395	..	Sajapata.
396	..	Sakdi.
397	..	Sakrapóntanjar.
398	..	Salalana.

STATE CENTRAL LIBRARY, THIRUVANANTHAPURAM

PURUSHOTTAPUR SUB-DISTRICT—*cont.*

GANJAM TALUK—*cont.*

(*Kalikota Zamindari.*)

Serial number	Survey number of the village.	Names of villages.
399	..	Sankhairakhana.
400	..	Sankhalandi.
401	..	Sannadhapur.
402	..	Sanapalandi.
403	..	Sandamula.
404	..	Sankhabhumi.
405	..	Sansada.
406	..	Sanselandha.
407	..	Saradapur.
408	..	Satakmuni.
409	..	Saurichhachina.
410	..	Sautpali.
411	..	Sidhupali.
412	..	Sidhupali.
413	..	Singadapali.
414	..	Singadapali.
415	..	Singipur.
416	..	Sitabandha.
417	..	Suari.
418	..	Sunandela.
419	..	Tabhajhola.
420	..	Talagam.
421	..	Talapada.
422	..	Talarampali.
423	..	Talasam.
424	..	Tebdiba.
425	..	Tentuliapali.
426	..	Tirada.
427	..	Tirada.
428	..	Totanam.
429	..	Totapada.
430	..	Tulasipur.
431	..	Tumuda.
432	..	U-a-n-Jhola.
433	..	Ujalapali.

GANJAM TALUK—*cont.*

Inam (*Agraharam*).

Serial number.	Survey number of the village.	Names of villages.
434	..	Ustali.
435	..	Ustapada.

(*Inam.*)

Serial number.	Survey number of the village.	Names of villages.
436	..	Aitipur.
437	..	Ambathapali.
438	..	Badakheta (Bijayakrishnasaranapur).
439	..	Bedhanalinakshapur.
440	..	Bilaspur.
441	..	Birakrishnasaranapur (Batakrishnasaranapur).
442	..	Birapur.
443	..	Chandipitha-chandanapur.
444	..	Chhat-khamba.
445	..	Gambharia.
446	..	Gopapur.
447	..	Gurapali.
448	..	Gurunthi.
449	..	Jagannathaparpatana.
450	..	Jenadipur.
451	..	Kalamulumardarajapur.
452	..	Kamaladipur.
453	..	Kamanalinakshapur.
454	..	Komarasingi.
455	..	Kusdhépabaranalinakshapur
456	..	Nunpali.
457	..	Padmanalinakshapur.
458	..	Padmapana (Birajagannathapur.)
459	..	Pharakapali.
460	..	Sabatidipur.
461	..	Sri Krishnasaranapur.
462	..	Sri Nahnakshapur.
463	..	Tentulia.

SOMPETA SUB-DISTRICT.

BUDERASINGI ESTATE.

(*Zamindari.*)

1	..	Ambatakambaram.
2	..	Bhógapuram.
3	..	Baribadia.
4	..	Chinnakota.
5	..	Chompopuram.
6	..	Gopalagada.
7	..	Gondugurunti.
8	..	Gudaruri.
9	..	Jagannadhapuram.
10	..	Jannapuram.
11	..	Kopasyakota *alias* Buderasingi.
12	..	Korodalu.
13	..	Mohalpada.
14	..	Padmapuram.
15	..	Patakota.
16	..	Pedango.
17	..	Peddakrusta.
18	..	Pillibuderasingu.
19	..	Siripuram.
20	..	Talagurunti.
21	..	Tulasigam.

(*Inam.*)

22	..	Jagannadhapuram *alias* Kasibadra.

OMMATI ESTATE

(*Zamindari.*)

23	..	Isakalapalam.
24	..	Kutturu.
25	..	Mandapalli.
26	..	Mogalayipeta
27	..	Narayanapuram *alias* Samanthavuru.
28	..	Pottango.
29	..	Rupikudda.
30	..	Sompeta (Ommati.)
31	..	Tahatampara.
32	..	Sumagariputtugu *alias* Rajendradévupuram.

JALANTRA ESTATE.

(*Zamindari.*)

33	..	Ampu am.
34	..	Amaravati.
35	..	Aravasaryapalli.
36	..	Arkopadu.
37	..	Balyaputtugu.
38	..	Gellapada.
39	..	Besi.
40	..	Bhapiripuram.
41	..	Bhimala.
42	..	Bhimalakottúru.

STATE CENTRAL LIBRARY, THIRUVANANTHAPURAM

SOMPETA SUB-DISTRICT—*contd.*

Serial number.	Survey number of the village.	Names of villages.
		JALANTRA ESTATE—*contd.*
		(*Zamindari.*)
43	..	Bhagavanapuram.
44	..	Bhartanarayanapuram.
45	..	Bhoréléni.
46	..	Bhuvanapuram.
47	..	Burunavalli.
48	..	Biswali.
49	..	Bódójinagam.
50	..	Búragam.
51	..	Bará apádu *alias* Jalantrakota.
52	..	Burupada.
53	..	Bassabhadra.
54	..	Chennakhójiryá.
55	..	Chinnarráérampuram.
56	..	Chotáyapuram.
57	..	Dálóswaram.
58	..	Dólagóvindapuram *alias* Devulagovindapuram.
59	..	Gangudharapuram.
60	..	Gókarnapuram.
61	..	Gópakóli
62	..	Góvindapuram.
63	..	Gunáam.
64	..	Hamsamara.
65	..	Janardanapuram
66	..	Janneghoyi
67	..	Jéódiputtagukottúru.
68	..	Jiarebanda.
69	..	Jhádupúdi.
70	..	Jilanda.
71	..	Jukkibhadra.
72	..	Kanaka.
73	..	Kartelli.
74	..	Kartelp.
75	..	Kiina.
76	..	Kattivanam.
77	..	Kósarapada.
78	..	Kollúru
79	..	Kumbhasinavagam *alias* Ramakrishnapuram.
80	..	Lakavaram.
81	..	Makannapuram.
82	..	Malarámpuram.
83	..	Málagóvindapuram.
84	..	Mánckyapuram.
85	..	Mogalikottúru.
86	..	Mohalpada.
87	..	Mundala.
88	..	Nanasamudrakandapuram.
89	..	Narasirgipuram.
90	..	Narayanapuram.
91	..	Nawapada.
92	..	Padhinam.
93	..	Padmanabhapuram.
94	..	Padmatula
95	..	Palasapuram.
96	..	Pátrapada.
97	..	Peddakhójiryá.
98	..	Pedda Sreerampuram.
99	..	Pólúru.
100	..	Ponkálo.
101	..	Pottangi.
102	..	Púrnágadá.
103	..	Purushóttapuram.
104	..	Rágapuram.
105	..	Ranguráyi.
106	..	Ranigumalaya.
107	..	Rékáddévipuram.
108	..	Saradápuram.
109	..	Sáritéli.

Serial number.	Survey number of the village.	Names of villages.
		JALANTRA ESTATE—*contd.*
		(*Zamindari.*)
110	..	Sásanam.
111	..	Severiballigám.
112	..	Sevvalakshmipuram *alias* Lakshmipuram.
113	..	Singipuram.
114	..	Sirkali.
115	..	Sonkadi.
116	..	Sómpéta (Jalantra).
117	..	Tambúru.
118	..	Timmélanji.
119	..	Vikramapuram.
120	..	Yeskalá (Jaghir).
		(*Inam.*)
121	..	Arjanapuram.
122	..	Bonamáli *alias* Vanamáli.
123	..	Ghátimukandapuram.
124	..	Matamanryápalli-Gollúru (Old name).
125	..	Koranjilhadra.
126	..	Madhupuram.
127	..	Poddbhadra.
128	..	Sámantyárámachandrapuram.
129	..	Tinighoriá.
130	..	Tilabhadra.
131	..	Veerarráyanapuram.
132	..	Veerarámachandrapuram.
		MANDASA ESTATE.
		(*Zamindari.*)
133	..	Achyutápuram.
134	..	Allinagaka.
135	..	Ambógám.
136	..	Anubagám.
137	..	Bálúpuram
138	..	Bhabdépadi
139	..	Bólagám
140	..	Bómagám.
141	..	Panjatukósapuram.
142	..	Banjarayavarájapuram.
143	..	Basavaráyi.
144	..	Bellupadrá.
145	..	Bedipatyá.
146	..	Betikhólo.
147	..	Bhalvegám.
148	..	Bhávanapuram.
149	..	Phátálapuram.
150	..	Bhandlá.
151	..	Bhegúbandha.
152	..	Bhayanarangapuram.
153	..	Bidant.
154	..	Boddapadu.
155	..	Boddolúru.
156	..	Bondikaro.
157	..	Bulambo.
158	..	Chinnarongómatya.
159	..	Choopi.
160	..	Choopurupalli.
161	..	Chorupúdi
162	..	Dabarusingi.
163	..	Dévapuram.
164	..	Dabham.
165	..	Dongalamarri *alias* Balajeepalli.
166	..	Dumúru.
167	..	Gandragam.

SÓMPETA SUB-DISTRICT—*cont.*

Serial number.	Survey number of the village.	Names of villages.
		MANDASA ESTATE—*cont.*
		(*Zamindari.*)
168	..	Gangavada.
169	..	Gavarangasayi.
170	..	Gódavazi.
171	..	Gollalapalam.
172	..	Gollavóru.
173	..	Gonogóna.
174	..	Gópalapuram.
175	..	Gópalasayi.
176	..	Góvindapuram.
177	..	Gudarrajamanipuram.
178	..	Gurudasu uram.
179	..	Haripuram.
180	..	Honnali.
181	..	Ichapuram.
182	..	Jagannadhapuram.
183	..	Jagatikésapuram.
184	..	Jillunda.
185	..	Kamalapuram.
186	..	Kanchili.
187	..	Kartalipalem *alias* Kummaripalem.
188	..	Kesapuram.
189	..	Khalluvayi.
190	..	Kharapalli.
191	..	Kheliogam
192		Kondomosingi.
193	..	Kondolóhagam.
194	..	Konkadaputti.
195	..	Koradolad.
196	..	Kottapalli.
197	..	Kudamasayi.
198	..	Kumbhérisatta
199	..	Kumbhigam.
200	..	Kuntaboró.
201	..	Kuntakóta
202	..	Kusumola
203	..	Kuttúru.
204	..	Lakshmipuram.
205	..	Limmigam.
206	..	Léhagam.
207	..	Léharibanda.
208	..	Machya.
209	..	Makapuram *alias* Makannapuram or Makannapalli.
210	..	Makarajóla.
211	..	Malagóvindapuram.
212	..	Mandasa.
213	..	Mandavóru.
214	..	Manikyapatnam.
215	..	Murripada.
216	..	Marudipalli.
217	..	Marudimottu.
218	..	Matcúru.
219	..	Mukundapuram.
220	..	Narasingapuram.
221	..	Narayanapuram.
222	..	Nesarata
223	..	Nuragam.
224	..	Palavelasapadmapuram.
225	..	Pandavasayi.
226	..	Peturu.
227	..	Pidimandasa.
228	..	Pinipadu.
229	..	Pirah.
230	..	Pitatoli.

Serial number.	Survey number of the village.	Names of villages.
		MANDASA ESTATE—*cont.*
		(*Zamindari.*)
231	..	Ponkalobado *alias* Ponkalo.
232	..	Potrakhando.
233	..	Pottangibiswali *alias* Pottangi.
234	..	Puchapadu.
235	..	Puttúru.
236	..	Raghunadhapuram.
237	..	Rajagópalapuram.
238	..	Rajam.
239	..	Rajapuram.
240	..	Ramarayi
241	..	Rampuram.
242	..	Ranganadhapuram.
243	..	Rangavayi.
244	..	Ramgam.
245	..	Ratti.
246	..	Rayikhollo.
247	..	Rongómatya.
248	..	Sábakóta.
249	..	Sandhigam.
250	..	Sandhikottúru.
251	..	Sarangapuram.
252	..	Saryapalli.
253	..	Savara Ichapuram.
254	..	Savaramadhya.
255	..	Siddigam.
256	..	Sinkhala *alias* Sinkalyaputta.
257	..	Singipuram.
258	..	Sirimavadi.
259	..	Sondrigódi
260	..	Sunnadevi.
261	..	Suvarnapuram.
262	..	Talabhadra.
263	..	Tangaraputti.
264	..	Tentulígam.
265	..	Tobhagam.
266	..	Tubo.
267	..	Turakasasanam.
268	..	Ummagura.
269	..	Vamsém.
270	..	Varadarajapuram.
271	..	Véérabhadra.
272	..	Vénugópalapuram *alias* Méghavala.
273	..	Vugranipéta.
274	..	Vuppalam.
		(*Inam.*)
275	..	Baranpuram.
276	..	Chikinigam.
277	..	Lakshmanapuram *alias* Srícinvasapuram.
278	..	Navagada.
279	..	Patimvalasa
		(*Berma Malagdari.*)
280	..	Bavva
281	..	Benkel.
282	..	Korlam.
283	..	Péta.
284	..	Pétamalakdari.
285	..	Pottangi.

STATE CENTRAL LIBRARY, THIRUVANANTHAPURAM

SURADA SUB-DISTRICT.

Serial number.	Survey number of the village.	Names of villages.
		GOOMSUR TALUK.
		(*Government.*)
1	615	Amrutulu.
2	521	Baghalingi.
3	535	Babukapalli.
4	529	Badipenna.
5	518	Bellighai.
6	525	Bangpradhani.
7	552	Bhagavanpuram.
8	533	Bhalyapada.
9	528	Boddangi (*bodo*).
10	..	Bodokhirikotta.
11	..	Boladu.
12	..	Bondhágeteba.
13	537	Borádi.
14	..	Borigudá.
15	518	Borosingi.
16	542	Bráhmanakottibádi.
17	511	Bugudá.
18	519	Chaucharápalli.
19	524	Deppágudá.
20	544	Deppápalli.
21	..	Dhobádi.
22	546	Dullábá.
23	..	Gánjano.
24	..	Genjá.
25	..	Gengendi.
26	534	Ghosi ndá.
27	545	Góchha. (Valomutta).
28	..	Góchha (Bogoda mutta).
29	..	Góchhapalli.
30	548	Govindupur.
31	531	Gundibrú
32	558	Gundiribádi.
33	..	Gurándá
34	532	Hukumá.
35	555	Kattogudá.
36	512	Kharigudá.
37	510	Khillabádi.
38	..	Khillábádi (Bogodamutta).
39	517	Koithogudá Kunjobhápur
		(*Inam.*)
40	553	Koithapalli.
41	520	Ludárugudá.
42	557	Lávunti.
43	548	Mánivákáti
44	..	Mellakurdá.
45	..	Moyágudá.
46	530	Modhuvápalli
47	543	Moyángi.
48	550	Mrugapalli.
49	..	Nongudá.
50	514	Nongolpidi.
51	604	Nuvágudá.
52	507	Nuvápalli
53	547	Osaruhondho.
54	501	Pólakatu
55	..	Perozo.
56	..	Pupp ápanká.
57	564	Poderaisami.
58	522	Raintí.
59	..	Rogodá.
60	551	Rumuápalli.
61	..	Sagidi.
62	527	Sánoboddangi.
63	513	Sandingundiribádi.
64	526	Sandhipippaloponká.
65	..	Sanogondá.
66	509	Sebakápalli.
67	..	Sindhukumpá.

Serial number.	Survey number of the village.	Names of villages.
		GOOMSUR TALUK—*cont.*
		(*Government.*)
68	..	Solopogudá.
69	..	Sondábádi.
70	541	Sondidihopalli.
71	523	Sorunowti.
72	508	Sugribondho.
73	506	Surudá.
74	503	Surumani.
75	..	Tikdi.
76	..	Teloduntolingi.
77	..	Upparadantalingi.
78	536	Vizayagópálapuram (*Half Inam*).
		(*Inam.*)
79	..	Máddavépalli.
80	505	Gópálapuram.
81	540	Haripuram.
82	556	Hattigudá.
83	539	Jayasingi.
84	538	Maliyépalli.
85	502	Vaishnavakottibádi.
		(*Bodagoda Zamindari.*)
86	..	Abhayapuram.
87	..	Agulo.
88	..	Alligudá.
89	..	Arghásurapalli.
90	..	Badapur.
91	..	Bábadapodoro.
92	..	Baburámpur.
93	..	Bállipodoro.
94	..	Bárasingi.
95	..	Báttasásanam.
96	..	Bellugudá.
97	..	Bhálygudá.
98	..	Bhattosingi.
99	..	Bhémpur.
100	..	Bodogudá.
101	..	Bondhagudá.
102	..	Borikotta.
103	..	Borodá.
104	..	Boromunkali.
105	..	Chakundá.
106	..	Chandrapur.
107	..	Chikkili (gado).
108	..	Chikkili (Koradakená).
109	..	Choppalli
110	..	Chosámchuli.
111	..	Chowlokháyi.
112	..	Dámpuram.
113	..	Dhimariyalli.
114	..	Dhimiriponkálo.
115	..	Dhowgám.
116	..	Dhowpudá.
117	..	Dhonnapur.
118	..	Durgámádhavapur.
119	..	Dumná
120	..	Ekkalipur.
121	..	Gangapur.
122	..	Ghodátubo.
123	..	Goborolendi.
124	..	Gódopadiyá.
125	..	Gókalapur.
126	..	Gombharigudá.
127	..	Gópálapur.
128	..	Gópápalli.
129	..	Gorbogondá.
130	..	Gochhagudá.

SURADA SUB-DISTRICT—*cont.*

GOOMSUR TALUK—*cont.*

(*Bodogada Zamindari.*)

Serial number.	Survey number of the village.	Names of villages.
131	..	Govindapur.
132	..	Gunnakhallo.
133	..	Gunnakumpá.
134	..	Hariprivápur.
135	..	Hatikhállo.
136	..	Hinjhkudda.
137	..	Jaganaedhapár.
138	..	Jhillimili.
139	..	Jokya.
140	..	Jopómohono.
141	..	Kaddoguda.
142	..	Khandipada.
143	..	Khariguda.
144	..	Kharipalli.
145	..	Khespakorodakóna.
146	..	Khójindbiho.
147	..	Khójripalli.
148	..	Koitapalli.
149	..	Kollakhadi.
150	..	Kondhobheempár.
151	..	Kondhoborada.
152	..	Kondhoburupada.
153	..	Kondhokolakhadi.
154	..	Kondhogochha.
155	..	Kondhovanjágiri.
156	..	Kónhapur.
157	..	Korrtoli.
158	..	Kumarapuni.
159	..	Kumarabondho.
160	..	Kusapalli.
161	..	Kusumogadia.
162	..	Kutiliguda.
163	..	Lakshmipur.
164	..	Lalitapur.
165	..	Lengama.
166	..	Lembhakumpa.
167	..	Lokkomari.
168	..	Lottapalli.
169	..	Madhupur.
170	..	Mangalapur.
171	..	Mánikyapur.
172	..	Maniskatti.
173	..	Montibamso.
174	..	Monhbakota.
175	..	Moradi.
176	..	Mordokóta.
177	..	Mukundapur.
178	..	Nakkatiri.

GOOMSUR TALUK—*cont.*

(*Bodogada Zamindari.*)

Serial number.	Survey number of the village.	Names of villages.
179	..	Nuvagam.
180	..	Nuvagochha.
181	..	Nuvapalli.
182	..	Ora.
183	..	Orkhodhiyyo.
184	..	Orkhopodda.
185	..	Oskopalli.
186	..	Padmapur.
187	..	Paniyapalli.
188	..	Pattopur.
189	..	Potapaveli.
190	..	Paikokoradakona.
191	..	Pilhpodoro.
192	..	Pottasálo.
193	..	Pattapur.
194	..	Purnagada.
195	..	Raibondho.
196	..	Rajapur.
197	..	Raktapatta.
198	..	Ratnapur.
199	..	Saba.
200	..	Seotambo.
201	..	Sidhipur.
202	..	Singipur.
203	..	Sindhiguda.
204	..	Sinkuliyapalli.
205	..	Sonchikhendu.
206	..	Sorabadi.
207	..	Sorocowti.
208	..	Srirampalli.
209	..	Takkarada.
210	..	Tanajipalli.
211	..	Tentulikhunti.
212	..	Toradi.
213	..	Upparipatna.
214	..	Usta.
215	..	Vanjagri.

(*Inam.*)

Serial number.	Survey number of the village.	Names of villages.
216	..	Chinnalawguda.
217	..	Padmanabhapár.
218	..	Paramanandapár.
219	..	Peddalawguda.
220	..	Raghunadhapár.
221	..	Sarekhdapár.
222	..	Vizayaraghunadhapár.

TERKALI SUB-DISTRICT.

CHICACOLE TALUK.

(*Government.*)

Serial number.	Survey number of the village.	Names of villages.
1	24	Bórubhadra.
2	44	Gedalam.
3	51	Gunjdóva.
4	57	Kakarapalli.
5	64	Kódúru.
6	65	Kolipada.
7	72	Kótabommali.
8	80	Lakkivalasa.
9	85	Maruvada.
10	88	Méghavaram.
11	96	Pálatalagam.
12	107	Rahimápuram.
13	113	Ronka Hanumantapuram.

CHICACOLE TALUK—*cont.*

(*Government.*)

Serial number.	Survey number of the village.	Names of villages.
14	119	Siparam.
15	142	Unubda.
16	241	Voddandapalem.

(*Inam.*)

Serial number.	Survey number of the village.	Names of villages.
17	..	Harischandrapuram.
18	..	Ratnavavalasa.
19	..	Sarvabodlapada.

(*Bhavanigam Khandam.*)

Serial number.	Survey number of the village.	Names of villages.
20	..	Bhavanigam.

STATE CENTRAL LIBRARY, THIRUVANANTHAPURAM

TEKKALI SUB-DISTRICT—*cont.*

Serial number.	Survey number of the village.	Names of villages.
		CHICACOLE TALUK—*cont.*
		(Boddam Hunda.)
21	..	Boddam.
22	..	Chinna Venkatapuram.
		(Chakipalli Hunda.)
23	..	Boppayipuram.
24	..	Chakipalli.
		(Chinna Tungam Hunda.)
25	..	Chinna Tungam.
		(Chittevalasa Hunda.)
26	..	Ánandapuram.
27	..	Chittevalasa.
28	..	Góvindapuram.
29	..	Jamachalam.
30	..	Kannévalasa.
31	..	Kastúripadu.
32	..	Kotapétta.
33	..	Kúrmanapéta *alias* Sariyapalli.
34	..	Narasapuram.
35	..	Tótada.
36	..	Vaddébadu.
		(Dante Hunda.)
37	..	Balaramapuram.
38	..	Chandbankottáru.
39	..	Dante.
40	..	Krishnapuram.
41	..	Karodu.
42	..	Ramachandrapuram.
43	..	Tatiparti.
		(Gopalapuram Hunda.)
44	..	Antlavaram.
45	..	Chulatándra.
46	..	Gópalapuram.
47	..	Nagiripéta.
48	..	Santabommali.
49	..	Tenigipéta.
50	..	Yoddetándra.
		(Jarjangi Hunda.)
51	..	Jarjangi.
52	..	Lakhandiddi.
53	..	Nimmáda.
		(Jonnalapéda Hunda.)
54	..	Jonnalapédu.
		(Kambirigam and Rittapéda Hunda.)
55	..	Kambirigam.
56	..	Rittapadu.
		(Kápugódayivalasa Hunda.)
57	..	Kápugódayivalasa.
58	..	Rellagódayivalasa.
59	..	Sipurlapadu.
		(Kunnulakottáru Hunda.)
60	..	Kunnulakottáru.

Serial number.	Survey number of the village.	Names of villages.
		CHICACOLE TALUK—*cont.*
		(Malagam Hunda.)
61	..	Malagam.
62	..	Udayapuram.
		(Peddarakullapalli Hunda.)
63	..	Peddarákullapalli.
		(Peddatungam Hunda.)
64	..	Peddatungam.
		(Pátuluru Hunda.)
65	..	Pótulúru.
		(Saradapuram Hunda.)
66	..	Saradapuram.
		(Tallavalasa Hunda.)
67	..	Tallavalasa.
		(Tarlipata Hunda.)
68	..	Jiyyanapéta.
69	..	Tarlipéta.
		(Telinipuram Hunda.)
70	..	Téninipuram.
		(Yalamanchili Hunda.)
71	..	Yalamanchili.
		(Yamalapéta Hunda.)
72	..	Yamalapéta.
		NANDIGAM ESTATE.
		(Kharlada Khandam.)
73	..	Annápuram.
74	..	Béniyavúru.
75	..	Bhartapuram.
76	..	Dimmidijóla.
77	..	Dinabandhapuram.
78	..	Jammipéta.
79	..	Kaijóla.
80	..	Kandubagúdem.
81	..	Karajáda.
82	..	Pálasingi.
83	..	Peddalakshmipuram.
84	..	Savarakottáru.
85	..	Savarandipuram.
86	..	Savarasómanadhapuram.
87	..	Tamalápuram.
		(Nandigam Khandam.)
88	..	Akkavaram *alias* Sitápuram.
89	..	Akulaughunadhapuram, Agraharam.
90	..	Bidubanda.
91	..	Balarampuram.
92	..	Háragam.
93	..	Chinnahavanipalli, Agraharam.
94	..	Chinnatamarapalli.

TEKKALI SUB-DISTRICT—*cont.*

Serial number.	Survey number of the village.	Names of villages.
		NANDIGAM ESTATE—*cont.*
		(*Nandigam Khandam.*)
95	..	Chilidasapuram *alias* Sasanam.
96	..	Dimilada.
97	..	Dévapuram.
98	..	Gudimetta Jagannadapuram.
99	..	Gollavúru
100	..	Góvindapuram.
101	..	Gúdem.
102	..	Jaggayisóyi Venkatapuram.
103	..	Kanitivúru.
104	..	Kantragada.
105	..	Karlapádi.
106	..	Kittalapadu.
107	..	Kolhvalasa.
108	..	Kómativúru.
109	..	Kondabhimpuram.
110	..	Kondatembúr.
111	..	Kótipalli.
112	..	Lakhidasapuram.
113	..	Makavaram *alias* Makkayyavalasa.
114	..	Mondrayavalasa.
115	..	Nandigam.
116	..	Narahariparam.
117	..	Narándrapuram.
118	..	Narasingupalli.
119	..	Navisipuram.
120	..	Padmapuram.
121	..	Palavalasa.
122	..	Patragraha.
123	..	Patrapuram.
124	..	Pittasariya *alias* Vasudévapuram.
125	..	Peddalavanipalli.
126	..	Peddamurariparam.
127	..	Peddatamarapalli.
128	..	Ridhajanaboddapadu.
129	..	Rampuram.
130	..	Santóshapuram.
131	..	Sanyasinilapuram.
132	..	Sariyapolam.
133	..	Savaranilapuram.
134	..	Savaramachandrapuram.
135	..	Sitapuram *alias* Sítarámpuram.
136	..	Sonthinúru *alias* Sastripuram.
137	..	Subhadrapuram.
138	..	Uddandabhartapuram.
139	..	Vénugópalapuram *alias* Jhadupádi.
		(*Nangam Khandam.*)
140	..	Bhayiriboddapadu *alias* Totaboddapadu.
141	..	Bellakhola.
142	..	Chinna Lakshmiparam.
143	..	Chinnanapalli.
144	..	Damara.
145	..	Jayapuram.
146	..	Kottagraharam *alias* Ramakrishnajagaddévapuram.
147	..	Madhapuram.
148	..	Mavidipalli.
149	..	Nangam.
150	..	Nellúru.
151	..	Ramakrishnapuram *alias* Víramakrishnapuram.
152	..	Savaralottupadu.
153	..	Savarugópalapuram.
154	..	Savarakódandapuram.
155	..	Tótada.

Serial number.	Survey number of the village.	Names of villages.
		NANDIGAM ESTATE—*cont.*
		(*Telagam Hinda.*)
156	..	Bhavanapadu.
157	..	Bóruhhadra.
158	..	Chipurupalli.
159	..	Dabbalapadu.
160	..	Dasaradhipéta.
161	..	Dévada.
162	..	Dévunaltada.
163	..	Dodla Ramachandrapuram.
164	..	Hanumantasayadupéta.
165	..	Haridasapuram.
166	..	Ijjuvaram.
167	..	Jagannadhapuram.
168	..	Jandapéta.
169	..	Kamadhénura.
170	..	Kanchirúru.
171	..	Késinayudupéta.
172	..	Krishnarayapuram.
173	..	Kúrmanadhapuram.
174	..	Lingálapádu.
175	..	Lingúru.
176	..	Marripádu.
177	..	Mojjuvada.
178	..	Mólapéta.
179	..	Nabébupéta.
180	..	Nadupúru.
181	..	Naupadá.
182	..	Pálanáyudupéta.
183	..	Pátanapadé.
184	..	Pótinayudupéta.
185	..	Rádhakrishnapuram.
186	..	Rájagópálapuram.
187	..	Rájapuram.
188	..	Salúru.
189	..	Sandhipéta.
190	..	Singanahantipéta.
191	..	Sitánagaram.
192	..	Sitárámpuram.
193	..	Sunnápalli.
194	..	Súryamanipuram.
195	..	Telagám.
196	..	Uddámamráyipádu.
197	..	Vallópuram.
198	..	Vémuláda.
199	..	Vishnuchakram.
200	..	Viswanádhapuram.
		PATA TEKKALI ESTATE.
		(*Pata Tekkali Khandam.*)
201	..	Amalapádu.
202	..	Antarakhuddé.
203	..	Bendi.
204	..	Biridi *alias* Sadásivapuram.
205	..	Brundávanam.
206	..	Chaganadésapuram.
207	..	Cherukupalli.
208	..	Garudakhandi.
209	..	Gópálapuram.
210	..	Gúnálapádu.
211	..	Kavitha.
212	..	Kollipadu.
213	..	Kómuraltada.
214	..	Kondavúru
215	..	Mangam.
216	..	Matlapadu
217	..	Meliyaputti.
218	..	Nagazanpalli.

STATE CENTRAL LIBRARY, THIRUVANANTHAPURAM

TEKKALI SUB-DISTRICT—*cont.*

Serial number.	Survey number of the village.	Names of villages.
		PATA TEKKALI ESTATE—*cont.*
		(*Pata Tekkali Khandam.*)
219	..	Narayanapuram.
220	..	Nityanandapuram.
221	..	Pallesúru.
222	..	Palúru.
223	..	Panasalapadu.
224	..	Patakhaspa.
225	..	Patajagaddévupuram
226	..	Patatokkam
227	..	Patronivalasa.
228	..	Peddabenapuram.
229	..	Peddabeddapadu.
230	..	Peddnayudupéta.
231	..	Pollada.
232	..	Pratapaveswanadhapuram.
233	..	Púdijagannadhapuram.
234	..	Púdilanka.
235	..	Ravutapuram.
236	..	Reyyipadu.
237	..	Sáriyapalli
238	..	Savarabanapuram.
239	..	Sayilada.
240	..	Sitapuram.
241	..	Sunkarijagannadhapuram.
242	..	Térapalli.
243	..	Tótapalli.
244	..	Uddanamgópinadhapuram.
245	..	Uddanamnarasingupalli.
246	..	Valabharayipadu.
247	..	Venkatapuram.
		(*Raghunadhapuram Khandam.*)
248	..	Achutapuram.
249	..	Akasalakavaram.
250	..	Akkavaram.
251	..	Árikavalasa.
252	..	Ayódhyapuram
253	..	Bannuvada
254	..	Bhagavanpuram.
255	..	Bhimpuram.
256	..	Chinnakédari.
257	..	Chinnarókallapalli.
258	..	Chintalagara
259	..	Chintamani.
260	..	Chopapuram
261	..	Dévlabhadra.
262	..	Dharmaculapuram.
263	..	Dipavali.
264	..	Dwarakapuram.
265	..	Gangapuram.
266	..	Gópinadhapuram.
267	..	Harindwaram.
268		Jallipeta.
269	..	Jayakrishnapuram
270	..	Kasipuram.
271	..	Kódandapuram.
272	..	Kótapadu *alias* Súryarayipuram
273	..	Kótilingi.
274	..	Méghavaram *alias* Madanagópalapuram.
275	..	Milsatirada.
276	..	Módugalakavaram.
277	..	Módugavalasa.
278	..	Moggavúru
279	..	Mokhalingapuram.
280	..	Nilapuram

Serial number.	Survey number of the village.	Names of villages.
		PATA TEKKALI ESTATE—*cont.*
		(*Raghunadhapuram Khandam.*)
281	..	Navvagudde.
282	..	Raghunadhapuram.
283	..	Ratnapuram
284	..	Ravivalasa.
285	..	Rayipadu.
286	..	Sampatiravu Ramakrishnapuram.
287	..	Savarakondavúru.
288	..	Sivarampuram.
289	..	Sómayyavalasa.
290	..	Srirangam.
291	..	Syamasundarapuram.
292	..	Tirlingi.
293	..	Tolachúrapalli.
294	..	Uddamankúrmanadhapuram.
295	..	Urdhwapuram.
296	..	Vangam.
297	..	Viraraghunadhapuram *alias* Gangadharapéta.
298	..	Vikramajaram
299	..	Vinjagiri.
		(*Tembóru Khandam.*)
300	..	Agarhagóharlapalli.
301	..	Amalakadiya.
302	..	Bachchanajowenkatapuram.
303	..	Badagam.
304		Chinnagulavúru.
305	..	Hanumantulúru.
306	..	Harshabada.
307	..	Jaddada.
308	..	Komalapuram.
309	..	Kaliyavúru *alias* Kaliyapuram.
310	..	Kasirajakaspuram.
311	..	Kottajagaddévupuram.
312	..	Lattigam.
313	..	Madikapuram.
314	..	Majjigópalapuram.
315	..	Mogilipadu.
316	..	Mukundapuram.
317	..	Panukúru.
318	..	Peddagulavúru.
319	..	Pólavaram.
320	..	Savardingapuram.
321	..	Savarramakrishnapuram.
322	..	Singapuram
323	..	Sivarampuram.
324	..	Tekkalipatnam.
325	..	Tembúru.
326	..	Tótanlapuram.
327	..	Undrakadiya
328	..	Virabhadrapuram.
329	..	Vissampalli.
		(*Tada Estate.*)
330	..	Alakhol.
331	..	Ambasáli.
332	..	Anantagiri.
333	..	Bantakottúru.
334	..	Batapuram.
335	..	Brahmanatarla.
336	..	Chinnabadam.
337	..	Chinnanchala.
338	..	Chinnankai.
339	..	Dékulapadu.
340	..	Ganguvada.

STATE CENTRAL LIBRARY, THIRUVANANTHAPURAM

TEKKALI SUB-DISTRICT—*cont.*

Serial number.	Survey number of the village.	Names of villages.
		PATA TEKKALI ESTATE—*cont.*
		(*Tarla Estate.*)
341	..	Garudabhadra.
342	..	Gódavaripuram.
343	..	Gollasarti.
344	..	Gópalapuram.
345	..	Idurapalli.
346	..	Jayaramachandrapuram.
347	..	Kaijóla.
348	..	Kédaripuram.
349	..	Késipuram.
350	..	Kidaingi.
351	..	Kósugipuram.
352	..	Kottúru.
353	..	Koyitha
354	..	Krishnapuram.
355	..	Lakshmipuram.
356	..	Loddabhadra.
357	..	Mahadévupuram *alias* Madupuram.
358	..	Milakottúru *alias* Vajrapukottúru
359	..	Mogilipadu *alias* Mólupada.
360	..	Narayanapuram.
361	..	Náráyanapuram *alias* Padmanabhapuram.
362	..	Nemali.
363	..	Nilibhadra.
364	..	Palasa
365	..	Pallesarti.

Serial number.	Survey number of the village.	Names of villages.
		PATTA TEKKALI ESTATE—*cont.*
		(*Tarla Estate.*)
366	..	Pandasasanam.
367	..	Peresamba *alias* Kasibugga.
368	..	Peddabadam.
369	..	Peddanchala.
370	..	Peddanka.
371	..	Pesarpadu.
372	..	Poroshóttapuram.
373	..	Púrnabhadra.
374	..	Raghunadhapuram.
375	..	Rajam.
376	..	Rentikóta.
377	..	Saradapuram.
378	..	Sasanam.
379	..	Sunnada *alias* Sullanda.
380	..	Todivada.
381	..	Tulabhadra.
382	..	Turlakóta.
383	..	Udayapuram.
384	..	Viraramachandrapuram.
		(*Viravagram Zamindari.*)
385	..	Beijipalli.
386	..	Chittari Gókarlapalli
387	..	Gangaram
388	..	Khallada.
389	..	Mallavida.
390	..	Punia.

STATE CENTRAL LIBRARY, THIRUVANANTHAPURAM

GÓDÁVARI DISTRICT.

ALAMUR SUB-DISTRICT.

Serial number.	Survey number of the village.	Names of villages.
		RAJAHMUNDRY TALUK.
		(*Pithápuram Zamindari.*)
1	72	Dulla.
		(*Inam.*)
2	71	Murumanda.
		RÁMACHANDRAPURAM TALUK.
		(*Government.*)
3	153	Alamúr.
4	141	Angara.
5	36	Artamúr.
6	159	Baduguvánilanka.
7	157	Choppella.
8	32	Ippanapád.
9	156	Jannáda.
10	154	Kalavacherla.
11	143	Khandrika (West).
12	163	Madiki.
13	142	Mandapéta.
14	130	Máredupáka.
15	146	Módukúr.
16	137	Nallúr.
17	144	Narsipúdi.
18	145	Navétápéta.
19	148	Pedapalla
20	155	Penikér.
21	149	Pinapalla.
		RÁMACHANDRAPURAM TALUK—*cont.*
		(*Government.*)
22	150	Sandipúdi.
23	35	Tápéswaram.
24	162	Tátapád.
25	118	Téki.
26	135	Vadlemúr.
27	133	Vallúr.
28	138	Védurumúdi.
29	29	Velagutódu.
30	147	Yédilo.
		(*Kapilésvarapuram Zamindari.*)
31	140	Kapilésvarapuram.
		(*Pithápuram Zamindari.*)
32	99	Chintalúr.
33	41	Pálatódu.
		(*Vizayammapeta Zamindari.*)
34	41	Gummalúr.
35	108	Nélatúr.
36	60	Nidasanametta.
		(*Inam.*)
37	28	Merupád.

AMALÁPURAM SUB-DISTRICT.

		AMALÁPURAM TALUK.
		(*Government.*)
1	86	Aibavilli.
2	114	Allavaram.
3	76	Amalápuram.
4	69	Bandárulanka.
5	81	Bhatnavilli.
6	108	Bhimanapalli.
7	115	Bódasakurru.
8	122	Dévaguptam.
9	106	Dévarapalli.
10	33	Énugapalli.
11	127	Enurikona
12	70	Gangalakurru.
13	118	Gód..
14	125	Gódilanka.
15	136	Gollavilli.
16	116	Gópayalanka.
17	129	Gópuvaram.
18	78	Indupalli.
19	55	Irusumanda.
20	35	Katárlanka
21	120	Komaragiripatnam.
22	34	Kottapalli (Vyatéyam).
23	134	Kúnavaram
24	117	Lútukurtitippa
25	61	Máchavaram.
		AMALÁPURAM TALUK—*cont.*
		(*Government.*)
26	137	Mogallamúru.
27	71	Mosalapalli.
28	63	Munjavaram
29	73	Nadupúdi.
30	74	Nallamilli.
31	107	Nángavaram.
32	72	Pálagumma.
33	79	Peruru.
34	126	Rellugedda.
35	80	Samanasa.
36	121	Sámantakurru.
37	137	Sannavilli.
38	119	Sringhatlapalli.
39	85	Siripalli.
40	128	Tódikóna.
41	110	Tándavapalli.
42	64	Toodavaram
43	87	Tottaramúdi.
44	135	Válapatta.
45	67	Válulaguruvu.
46	109	Vanneckuntapád.
47	52	Vavalapalli.
48	83	Vémavaram
49	81	Vilasavilli.
50	133	Vuppalaguptam.

STATE CENTRAL LIBRARY, THIRUVANANTHAPURAM

AMALÁPURAM SUB-DISTRICT—*cont.*

AMALÁPURAM TALUK—*cont.*

(*Zamindari.*)

Serial number.	Survey number of the village.	Names of villages.
1	104	Anátavaram.
2	130	Challapalli.
3	..	Chintamulanka.
4	113	Gúdála.
5	113	Immidivarappádu.
6	102	Mágám.
7	50	Mulikámula.
8	36	Mungandapálem.
9	53	Nédunúru.
10	54	Sirasavillisávaram.
11	131	Sórasániyánám.
12	84	Vilasa.

AMALÁPURAM TALUK—*cont.*

(*Zamindari.*)

Serial number.	Survey number of the village.	Names of villages.
13	..	Víruvillipálem.
14	75	Zanupalli.

(*Inam.*)

Serial number.	Survey number of the village.	Names of villages.
1	..	Gunépalli.
2	77	Ídarapalli.
3	87	Kárupallipádu.
4	..	Nandampudi.
5	..	Sákuru.
6	111	Settipalli.
7	124	Túropulanka.

BHADRÁCHALAM SUB-DISTRICT.

BHADRÁCHALAM TALUK.

(*Government.*)

Serial number.	Survey number of the village.	Names of villages.
1	..	Achutápuram (Narasápuram Range)
2	..	Achutápuram (Gannavaram Range).
3	..	Advilingápuram.
4	..	Alligúdem.
5	..	Avyagiripéta
6	..	Bairágulapádu.
7	..	Balimela.
8	..	Bandiréva.
9	..	Bhimavaram.
10	..	Bodlagúdem.
11	..	Búlagúdem (Deserted).
12	..	Búrugováda.
13	..	Buttáyagúdem (Deserted).
14	..	Chalampálem.
15	..	Chavakúru.
16	..	Chinakamalápuram.
17	..	Chinnelinguntu.
18	..	Chinnárukúru.
19	..	Chinnitanapalli.
20	..	Chintaguppa.
21	..	Chintirévapalli.
22	..	Choppamámidi.
23	..	Chútlagúdem.
24	..	Dammapéta.
25	..	Dúrapalli.
26	..	Dharmapuram.
27	..	Doudagúdem.
28	..	Fowlerpéta.
29	..	Gangaunmetta.
30	..	Gottagúdem.
31	..	Gavaravaram (Du[illegible]am Range).
32	..	Gavaravaram (Abicharla Range).
33	..	Gollagúdem.
34	..	Gollagúppa.
35	..	Gónagúdem (Deserted).
36	..	Gópinapalli.
37	..	Gúvindápuram.
38	..	Gúlúvováda.
39	..	Gundavárigúdem.
40	..	Gurrampéta.
41	..	Jagannádhapuram.
42	..	Jaggavaram (Deserted) Narasápuram Range).
43	..	Jaggavaram (Nandigama Range).
44	..	Kannampéta.
45	..	Kannápuram (Nandigama Range).

BHADRÁCHALAM TALUK—*cont.*

(*Government.*)

Serial number.	Survey number of the village.	Names of villages.
46	..	Kannápuram (Dummagudem Range).
47	..	Kannápuram (Rayinipeta Range).
48	..	Kannáyagúdem (Vaddigudem Range).
49	..	Kannáyagúdem (Government Range).
50	..	Kanusulúru.
51	..	Kátáyagúdem.
52	..	Késáram.
53	..	Khásimnagaram.
54	..	Kommanapalli.
55	..	Kondepúdi.
56	..	Kottadummagúdem.
57	..	Kottajinnelagúdem.
58	..	Kottamahadevapuram (Deserted).
59	..	Kottagúdem (Narasapuram Range).
60	..	Kottagúdem (Rayinipeta Range).
61	..	Kottúru (Narasapuram Range).
62	..	Kottúru (Kanavaram Range).
63	..	Krishnáságaram.
64	..	Kútúrughatta.
65	..	Latchigúdem (Bhadrachalam Range).
66	..	Latchigúdem (Abicharla Range).
67	..	Lakshmanagaram.
68	..	Lakshmipuram (Dummagudem Range).
69	..	Lakshmipuram (Narasapuram Range).
70	..	Lakshmipuram (Rayanipeta Range).
71	..	Lakshmipuram (Government Range).
72	..	Lankálapalli (Deserted).
73	..	Langálapalli.
74	..	Langápuram.
75	..	Maddigúdem.
76	..	Maddulamada.
77	..	Módhavarowpéta.
78	..	Mallampéta.
79	..	Mangavayalódva.
80	..	Márédubáka.
81	..	Máréduboúdi
82	..	Murumerá.
83	..	Marrigúdem.

STATE CENTRAL LIBRARY, THIRUVANANTHAPURAM

BHADRÁCHALAM SUB-DISTRICT—*cont.*

Serial number.	Survey number of the village.	Names of villages.
		BHADRÁCHALAM TALUK—*cont.*
		(*Government.*)
84	..	Mártiadélupéta.
85	..	Mettarámavaram.
86	..	Moshmadugu (Deserted).
87	..	Mulakanapalli (Chinturu Range).
88	..	Mulakanapalli (Dummagudem Range).
89	..	Mulburugbattu.
90	..	Nárakonda.
91	..	Narasápuram.
92	..	Narasimhapuram.
93	..	Narasingapéta.
94	..	Náráyanapuram (Abicharla Range).
95	..	Náráyanapuram (Deserted) (Veddigudem Range).
96	..	Náráyanapuram (Bhadrachalam Range).
97	..	Náráyanapuram (Dummagudem Range).
98	..	Náráyanarowpéta.
99	..	Néakóta.
100	..	Pálagudem (Dummagudem Range).
101	..	Pálagudem (Abicharla Range).
102	..	Pamarajupalli.
103	..	Pattachiru.
104	..	Payidékulamadugu.
105	..	Pedabandirévu.
106	..	Pedakonda.
107	..	Pégu.
108	..	Penuballi.
109	..	Pichukalapádu.
110	..	Polapeddigúdem (Deserted).
111	..	Pulusumámidi.
112	..	Réghavapuram.
113	..	Rajupeta.
114	..	Rámachandrapeta.
115	..	Rámanapálem (Deserted).
116	..	Rámárávupéta.
117	..	Rámavaram.
118	..	Ratnápuram (Deserted).
119	..	Régulapádu.
120	..	Réguballi.
121	..	Sangyam.
122	..	Sarivela.
123	..	Sitánagaram.
124	..	Sitárámpuram (Narasapuram Range).
125	..	Sitárámpuram (Abicharla Range).
126	..	Sómanamallu.
127	..	Spencerpét.
128	..	Stáfordpéta.
129	..	Subbárowpéta.
130	..	Suddagúdem.
131	..	Suguánapuram.
132	..	Súrakonda.
133	..	Téllagúdem.
134	..	Telluváda.
135	..	Tátlánka.
136	..	Tékulalóddi.
137	..	Tékulúru.
138	..	Tulasipákalu.
139	..	Tummala (Deserted) (Nandigama Range).
140	..	Tummala (Abicharla Range).
141	..	Tummeragúdem.
142	..	Tylerpéta.
		BHADRÁCHALAM TALUK—*cont.*
		(*Government.*)
143	..	Vankagúdem.
144	..	Vádulúru.
145	..	Vemularáyi.
146	..	Venkatappárávupéta.
147	..	Venkatrámapuram.
148	..	Venkatayapátem.
149	..	Vépalapáda.
150	..	Vináyakapuram (Gavirideviपेta Range).
151	..	Vináyakapuram (Abicharla Range).
152	..	Vírabhadrapuram.
153	..	Vírabhadravaram.
154	..	Vírápuram (Narasapuram Range).
155	..	Vírápuram (Bayanipeta Range).
156	..	Vírappanikunta.
157	..	Vishnupuram (Deserted).
158	..	Vissápuram.
159	..	Vijayarámpuram.
160	..	Vuppanapalligattu.
161	..	Walfordpéta.
162	..	Waitnagaram.
163	..	Wárdpéta (Deserted).
164	..	Yépakúru.
165	..	Yerrabóru (Narasapuram Range).
166	..	Yerrabóru (Gavirideviपेta Range).
167	..	Yerrakondapalli.
168	..	Yerrampéta.
169	..	Yeruváda.
		(*Bhadráchalam Superior Proprietor's Estate.*)
170	..	Alicherla.
171	..	Anjupáka.
172	..	Arlagúdem.
173	..	Ayyavaraguden.
174	..	Bandirapudem.
175	..	Bandirévu.
176	..	Bhadráchalam.
177	..	Bhagavánpuram.
178	..	Bhimavaram (*alias*) Tuzakalagúdem.
179	..	Bódunuru.
180	..	Bojjaráyadigúdem.
181	..	Chattiriráparam.
182	..	Chedalavéda.
183	..	Cherupalli.
184	..	Chidamúru.
185	..	Chinanalli Palli.
186	..	Chinapáparaka.
187	..	Chinárakóru.
188	..	Chódavaram.
189	..	Chúchirávula.
190	..	Chúchiravulagúdem.
191	..	Chútúru.
192	..	Dabbavátula.
193	..	Devarapalli.
194	..	Dorgutta.
195	..	Dúnagúdem.
196	..	Gamallakóta.
197	..	Gand kottagúdem.
198	..	Gattugúdem.
199	..	Gummagúdem.
200	..	Gondigúdem.
201	..	Gúdúru.
202	..	Gurrálabayalu.

STATE CENTRAL LIBRARY, THIRUVANANTHAPURAM

BHADRÁCHALAM SUB-DISTRICT—*cont.*

Serial number.	Survey number of the village.	Names of villages.
		BHADRÁCHALAM TALUK—*cont.*
		(*Bhadráchalam Superior Proprietor's Estate.*)
203	..	Ippúru.
204	..	Iseuúru.
205	..	Jaggavaram.
206	..	Jinnelagúdem.
207	..	Kéchavaram.
208	..	Kamalápuram.
209	..	Kárukagúdem
210	..	Kokkerugúdem.
211	..	Kodúr.
212	..	Kondapalli.
213	..	Kondrajupéta.
214	..	Konddyagúdem.
215	..	Kottapalli.
216	..	Kottaj éta.
217	..	Kottagúdem.
218	..	Koppalli.
219	..	Krishnavaram.
220	..	Kúdalipédu.
221	..	Kummúru.
222	..	Kúturu.
223	..	Lakchminarasammárowpéta.
224	..	Lakchmipuram.
225	..	Lingápuram.
226	..	Mahadévapuram.
227	..	Madagúru.
228	..	Márédubáka.
229	..	Marrigúdem.
230	..	Mortumúru.
231	..	Mótugúdem.
232	..	Mallúru.
233	..	Nallagunta.
234	..	Narasápuram.
235	..	Pallúru.
236	..	Parnasála.
237	..	Pattuchiré.
238	..	Pedamallapalli.
239	..	Pedapólipéka.
240	..	Pedárukuru.
241	..	Pedasattanapalli.
242	..	Póchavaram (Rekapalli Range).
243	..	Póchavaram (Kachavaram Range).
244	..	Pótlavaya.
245	..	Pótlavayagúdem.
246	..	Prattipáka.
247	..	Payidagúdem (Dummagudem Range).
248	..	Payidagúdem (Marrigudem Range).
249	..	Rápáka.
250	..	Rávigúdem.
251	..	Singanagúdem.
252	..	Sirasanapalli.
253	..	Súravaram.
254	..	Tótapalli.
255	..	Tulagonda.
256	..	Tummaléru.
257	..	Tunikicherumu.
258	..	Túrubáka.
259	..	Veerabhadravaram.
260	..	Yerragunta.
		(*Rékapalli Estate.*)
261	..	Agraháraputkódúru.
262	..	Annavaram.
263	..	Burakanakóta.
264	..	Chinamattapalli.
265	..	Chintúru.
266	..	Choppalli.
		BHADRÁCHALAM TALUK—*cont.*
		(*Rékapalli Estate.*)
267	..	Gommayyavárigúdem.
268	..	Gondigúdem.
269	..	Jeddigappa.
270	..	Kallúru.
271	..	Kaltúnúru.
272	..	Kollúru
273	..	Koltúru.
274	..	Kottagúdem.
275	..	Kottúru.
276	..	Kúnavaram.
277	..	Kunúdúru.
278	..	Kuyigúru.
279	..	Laskávaram.
280	..	Malletóta.
281	..	Mutávada.
282	..	Mukanúru.
283	..	Mulakapalli.
284	..	Narasingapéta.
285	..	Nátigúdem.
286	..	Pedamattapalli.
287	..	Pótampalli.
288	..	Rajupéta.
289	..	Rékapalli.
290	..	Rámavaram.
291	..	Sitampéta
292	..	Sómulagúdem.
293	..	Tammayyapéta.
294	..	Totapalli.
295	..	Végitóta.
296	..	Venkampeta.
297	..	Yalumúru
298	..	Vemnidivaram.
299	..	Waddigúdem.
		(*Nandigáma Estate.*)
300	..	Bandirévu.
301	..	Gannavaram
302	..	Gaviridévipéta.
303	..	Kápagompalli.
304	..	Katukapalli.
305	..	Kondayagúdem.
306	..	Mummidivaram.
307	..	Nallagunta.
308	..	Nandigáma.
309	..	Ráchgompalli
		(*Tirupurapantavidu Estate.*)
310	..	Gommagúdem
311	..	Gudagúdem *alias* Gollagúdem.
312	..	Kápavaram.
313	..	Kottagúdem
314	..	Kusumanapalli *alias* Mallepuváya.
315	..	Nellipáka.
316	..	Tripurapantavidu.
		(*Kottárugommu Estate.*)
317	..	Kottárugommu.
318	..	Venkanagúdem.
319	..	Venkatanarasimhápuram.
		(*Yedagurillapalli Estate.*)
320	..	Beddagúdem.
321	..	Yappanapalli.
322	..	Yédagurillapalli.
		(*Chockanapalli Estate.*)
323	..	Chockanapalli.
324	..	Sreerámagiri.

STATE CENTRAL LIBRARY, THIRUVANANTHAPURAM

BHADRACHALAM SUB-DISTRICT—*cont.*

Serial number.	Survey number of the village.	Names of villages.
		BHADRÁCHALAM TALUK—*cont.*
		(*Inferior Proprietary Villages.*)
325	..	Borravémula.
326	..	Chintalagúdem.
327	..	Dantenam.
328	..	Dévarapalli.
329	..	Gangólu.
330	..	Gógubáka.
331	..	Gundála.
332	..	Késavapatnam.
333	..	Komungúdem.
334	..	Kottagúdem.
335	..	Kumáraswamigúdem.
336	..	Léllavéya.
337	..	Madméru.
338	..	Nadikudi.
339	..	Narasingapéta.
340	..	Pinapalli.
341	..	Pragallapalli.
342	..	Réyinipéta.
343	..	Régubálli.
		BHADRÁCHALAM TALUK—*cont.*
		(*Inferior Proprietary Villages.*)
344	..	Seethampéta.
345	..	Seetárámpuram.
346	..	Singavaram.
347	..	Tókubáka.
348	..	Venkatáyapálem.
349	..	Yetapáka.
		(*Waste Lands.*)
350	..	Bhairavapatnam.
351	..	Buttavagadem.
352	..	Chandrampálem.
353	..	Kannáyagudem.
354	..	Lakshmidevipéta.
355	..	Purushottapatnam.
356	..	Rámachendrapuram.
357	..	Réguballi.
358	..	Tállagúdem.
359	..	Waste land at Seethampéta.
360	..	Waste land at Dévarapalli.

BIKKAVOLU SUB-DISTRICT.

Serial number.	Survey number of the village.	Names of villages.
		RÁMACHANDRAPURAM TALUK
		(*Government.*)
1	4	Anaparti.
2	9	Balabhadrapuram.
3	13	Bikkavólu.
4	25	Kásavaram.
5	44	Komaripálem.
6	28	Konkudúru.
7	29	Koppavaram.
8	32	Peda Dwárapúdi.
9	75	Tossipúdi.
10	26	Vémulapalli.
11	89	Vólapalli.
		(*Zamindari.*)
12	34	China Dwárapúdi.
13	30	Medapédú (Zamindari).
14	22	Pandalapáka.
		PEDDÁPURAM TALUK.
		(*Government.*)
15	60	Doddigunta.
16	58	Dontamúr (Government).
17	49	Ilakolanu.
		PEDDÁPURAM TALUK—*cont.*
		(*Government.*)
18	58	Kápavaram.
19	87	Marripúdi.
20	95	Nallamilli.
21	121	Rangápuram.
22	127	Singampalli.
23	149	Vírampálem.
		(*Inam.*)
24	..	Ilapalli.
25	..	Bálakhandrika.
26	..	Tummalapalli.
		COCANADA TALUK.
		(*Government.*)
27	18	Chintapalli.
28	22	Gandráda.
29	24	Gollalamámidáda.
30	65	Paina.
31	68	Padabrahmadévam.
32	67	Peddáda.
33	78	Rájupálem.

COCANADA SUB-DISTRICT.

Serial number.	Survey number of the village.	Names of villages.
		COCANADA TALUK.
		(*Government.*)
1	4	Arattakatta.
2	46	Chinamámidáda.
3	35	Cocanáda Medaline.
4	49	Endamúru.
5	51	Gollapálem.
6	26	Jagannádhapuram.
7	33	Kankavólu.
8	34	Kándrógula.
9	43	Kumárapriyam.
10	47	Kúráda.
11	68	Pedapúdi.
12	81	Sahapuram.
13	48	Váráda.
		(*Pithápuram Zamindari.*)
14	60	Áryavatam.
15	1	Atchutápuratrayam.
		COCANADA TALUK—*cont.*
		(*Pithápuram Zamindari.*)
16	62	Bandanupúdi.
17	8	Bhávvaram.
18	12	Chid'ga.
19	46	Chollangi.
20	14	Chollangi Chollangulu.
21	15	Chollangipéta.
22	18	Cocanáda.
23	19	Dómáda.
24	21	Ganganápalli.
25	25	Gorripúdi.
26	31	Karakudúru.
27	32	Karupa.
28	41	Korugódu.
29	38	Korupalli.
30	39	Kovváda.
31	42	Kovvúru.
32	47	Mádhavapatnam.
33	54	Manjúru.

STATE CENTRAL LIBRARY, THIRUVANANTHAPURAM

COCANADA SUB-DISTRICT—*cont.*

Serial number.	Survey number of the village.	Names of villages.
		COCANADA TALUK—*cont.*
		(*Pithápuram Zamindari.*)
34	53	Nadukuduru.
35	63	Pétarlapadda.
36	71	Penugudurru.
37	76	Ramanayyapéta.
38	77	Rópúr.
39	51	Salapáka.
40	80	Nampara.
41	79	Sarpavaram.
42	53	Seola.
43	85	Súryarowpéta.
44	91	Túrangi.
45	93	Vékalapúdi.
46	75	Vélangi.
47	99	Vémavaram (near Gorripúdi).
48	98	Vémulaváda.
		COCANADA TALUK—*cont.*
		(*Mallavaram Zamindari.*)
49	47	Gurazápalli.
50	..	Mallavaram.
51	65	Patavala.
		(*Nadavapálli Zamindari.*)
52	58	Córinga.
53	..	Pólékúrru.
		(*Neelapalli Zamindari.*)
54	..	Nílapalli.
		(*Inam.*)
55	74	Puttakonda.

DRAKSHARAMA SUB-DISTRICT.

Serial number.	Survey number of the village.	Names of villages.
		RAMACHANDRAPURAM TALUK.
		(*Government.*)
1	63	Addampalli.
2	113	Amnúru.
3	67	Bálántharam.
4	65	Bhatlapálika.
5	85	Bhímakrósupálem.
6	103	Drákshoráma.
7	119	Endagandi.
8	88	Erapóthavaram.
9	100	Gangavaram.
10	104	Jagannáyakulapálem.
11	136	Káleru.
12	82	Kandulapálem.
13	116	Kórumilli.
14	93	Kóta.
15	97	Kólla.
16	101	Kundúru.
17	61	Masakapalli.
18	117	Mótsara.
19	114	Pámuru.
20	66	Pékúru.
21	98	Sathyváda.
22	90	Sivala.
23	94	Sunderapalli.
24	99	Thamarapalli.
25	84	Thótapéta.
26	72	Undúru.
27	115	Vékothippa.
28	111	Velampálem.
29	102	Venkatáyapálem.
		(*Vissayannagaram Zamindari.*)
30	..	Kótiphali.
		(*Pénangipalli Zamindari.*)
31	..	Pénangipalli.
		(*Pithápuram Zamindari.*)
32	..	Dangóru.
33	..	Vilásagangavaram.
		RAMACHANDRAPURAM TALUK—*cont.*
		(*Gudigalla Bhéga Zamindari.*)
34	..	Gudigalla Bhéga.
		(*Vegáyammapeta Zamindari.*)
35	..	Gudigalla.
36	..	Kudapúru.
37	..	Uttamilli.
38	..	Végáyammapéta.
		(*Inam.*)
39	..	Hassanbádá.
		COCANADA TALUK.
		(*Government.*)
40	69	Andraagi.
41	67	Ayithapúdi.
42	62	Chódurára.
43	71	Jagannádhagiri.
44	52	Kajuluru.
45	62	Kólanka.
46	64	Pallipálem.
47	70	Penumalla.
48	63	Pillanka.
49	68	Thanumalla.
50	55	Tharlampúdi.
		(*Pithápuram Zamindari.*)
51	..	Duggúdurru.
52	..	Kuyyóru.
53	..	Uppumilli.
		(*Vegayammapeta Zamindari.*)
54	..	Mathakumilli.
		(*Nadavapalli Zamindari.*)
55	60	Kápulapálem.
		(*Gutala Zamindari.*)
56	53	Injaram.
57	61	Latchipálem.
58	62	Uppángala.

KOTTAPETA SUB-DISTRICT.

Serial number.	Survey number of the village.	Names of villages.
		AMALAPURAM TALUK.
		(*Government.*)
1	11	Ankampálem.
2	8	Átréyapuram.
3	46	Billakurru.
4	52	Isukapúdi.
5	9	Kattunga.
6	60	Krishnáráyudu Pedapúdi.
		AMALAPURAM TALUK—*cont.*
		(*Government.*)
7	21	Lakshmipólavaram.
8	12	Lolla.
9	56	Madupalli.
10	47	Módékuru.
11	10	Nárkedamilli.
12	49	Pasupalli.

STATE CENTRAL LIBRARY, THIRUVANANTHAPURAM

KOTTAPETA SUB-DISTRICT—*cont.*

Serial number.	Survey number of the village.	Names of villages.
		AMALAPURAM TALUK—*cont.*
		(*Government.*)
13	1	Pórávaram.
14	38	Pótavaram.
15	6	Pulitindi.
16	57	Pullétikurru.
17	2	Rázavaram.
18	16	Rávulapálem.
19	14	Ryéli.
20	15	Ubalanka.
21	7	Uchili.
22	13	Védapalli.
23	4	Vaddiparru.
24	6	Vasantavéda.
25	3	Velchéru.
		(*Inam.*)
26	58	Chiratapúdi Agraháram.
27	24	Juttigapádu Agraháram.
28	45	Khandrika Agraháram.
29	62	Mungándu Agraháram.
30	48	Vakkalanka Agraháram.
		(*Gopalapuram Zamin.*)
31	81	Bellampúdi.
32	28	Gauti.
		AMALAPURAM TALUK—*cont.*
		(*Gopálapuram Zamin.*)
33	25	Gópálapuram.
34	22	Itakóta.
35	19	Kétarájupalli.
36	17	Komarájulanka.
37	39	Narándrapuram.
38	29	Pedapúdi (near Gauti).
39	23	Podagatlapalli.
40	30	Úttumúdi.
41	29	Vedirésavaram.
		(*Pithapuram Zamin.*)
42	41	Avidi.
43	27	Dévarapa[illegible]
44	32	Gannavaram.
45	40	Kundérpalli.
46	18	Mandérpalli.
47	28	Mummidivarappádu.
48	42	Pulivela.
49	44	Vámpalli.
		(*Kopilavarapuram Zamin.*)
50	43	Védapálem.

MUMMIDIVARAM SUB-DISTRICT.

Serial number.	Survey number of the village.	Names of villages.
		(*Government.*)
1	156	Ainápuram.
2	142	Cheyyéru.
3	140	Chinagidavilli.
4	94	Chintapallilanka.
5	149	Churayánám.
6	152	Dontikurru.
7	164	Edurlanka.
8	105	Gunnépalli *alias* Cheyéru Gunnépalli.
9	151	Geddavapalli.
10	143	Goraganamúdi.
11	147	Irumanda.
12	101	Jagannádhapuram.
13	90	Kamini.
14	150	Kanikuppa.
15	148	Kátrénikóna.
16	93	Kománapalli.
17	162	Komaragiri.
18	68	Kodavativárilanka.
19	97	Kottalanka.
20	157	Kottapalli.
21	99	Krípa Chintalapúdi.
22	154	Kuchanapalli.
23	155	Kundaléswaram.
24	141	Lakshmiréda.
25	172	Mollémunga.
26	98	Mummidivaram.
27	138	Munnpalli.
		(*Government.*)
28	132	Nimmakáyalakottapalli.
29	168	Pallamkurru.
30	171	Pandi.
31	161	Pasuvullanka.
32	163	Páta Injaram.
33	139	Pedagádavilli.
34	144	Penumalle.
35	159	Pólavaram.
36	170	Póra.
37	89	Sájopalilanka.
38	92	Thánélanka.
39	146	Úppúdi.
40	158	Vémavaram *alias* Guttenadivémavaram.
		(*Zamindari.*)
41	95	Annampalli.
42	145	Bantumilli.
43	169	Brahmasamúdhyam.
44	96	Gádilanka.
45	165	Guttenadivi.
46	157	Késanakurru.
47	91	Kondakuthuru.
48	100	Krípa.
49	160	Murumalla.
50	153	Nadavapalli.
51	108	Pótukurru.
52	166	Tillakuppa.

NUGUR SUB-DISTRICT.

Serial number.	Survey number of the village.	Names of villages.
		NUGUR TALUK.
		(*Government.*)
1	23	Alligudem.
2	15	Annavaram.
3	5	Ayyavaripéta Chéku.
4	8	Bandagúdem.
5	22	Bandárapalli.
6	24	Bandigúdem.
7	14	Battinapalli.
8	4	Bhómanapalli.
9	16	Bóganalli.
10	8	Boinapalli.
		NUGUR TALUK—*cont.*
		(*Government.*)
11	4	Bommanapalli.
12	3	Béthápuram.
13	5	Cherlachéku.
14	6	Cherukúruchéku.
15	21	Chinnagangáram.
16	23	Chintagúdem.
17	7	Dósalapalli.
18	12	Dólápuram.
19	19	Educhazlapalli Chéku.
20	7	Edaru.

STATE CENTRAL LIBRARY, THIRUVANANTHAPURAM

NUGUR SUB-DISTRICT—*cont.*

Serial number.	Survey number of the village.	Names of villages.
		NUGUR TALUK—*cont.*
		(*Government.*)
21	7	Gummadidoddi Chéku.
22	8	Ippagúdem.
23	20	Jangálapalli.
24	9	Kalipaka.
25	9	Kaliveru.
26	22	Kantipalli.
27	11	Kásáram.
28	11	Kattigúdem No. 1.
29	1	Kattigúdem No. 2.
30	39	Késavapuram.
31	13	Kongála.
32	14	Kopaúru.
33	29	Kottagúdem No. 1.
34	17	Kottagúdem No. 2.
35	5	Kottakondápuram.
36	2	Kottúru.
37	27	Koyabeetagúdem.
38	15	Krishnapuram.
39	15	Kurnapalli.
40	16	Lálpéta.
41	18	Morumúru Chéku.
42	2	Murramuvénigúdem.
43	20	Mutharam.
44	9	Nágáram.
45	12	Pedamidisiléru No. 1.
46	13	Pedamidisiléru No. 2.
47	25	Paligandila.
48	8	Pasuguppa No. 1.
49	10	Pasuguppa No. 2.
50	11	Pasuguppa No. 3.
51	28	Ráchapalli.
52	..	Rállagúdem.
53	1	Sárikalanka.
54	3	Singasamudram.
55	1	Tékulagúdem No. 1.
56	1	Tékulagúdem No. 2.
57	21	Tókada Chéku.
58	..	Tippápuram No. 1.
59	19	Tippápuram No. 2.
60	4	Upparigúdem.
61	32	Vantichintagúdem.
62	10	Vojedu.
		(*Government Patch Villages.*)
63	..	Arlagúdem.
64	..	Bhumanlanka.
65	..	Chinamidisiléru.
66	..	Kottakurnapalli.
67	..	Kóyavirápuram.
68	..	Lingapéta.
69	..	Mámidigúdem.
70	..	Mulukapalli.
71	..	Pedamidisiléru.
72	..	Vinjápalli.
		(*Government Forest Villages.*)
73	..	Chelimela.
74	..	Déli.
75	..	Jélla.
76	..	Mukumuru.
77	..	Pámunúru.
78	..	Pengólu.
79	..	Rávipéda.
80	..	Tadapala.
		(*Nugur Estate.*)
81	16	Árlagúdem.
82	32	Argunapalli.
83	18	Ayyavaripéta.
84	35	Barlagúdem.
85	31	Bijanapalli.
		NUGUR TALUK—*cont.*
		(*Nugur Estate.*)
86	39	Bollaram.
87	3	Búrugúdem.
88	22	Chendrupatla.
89	13	Chenukúru.
90	25	Chikupalli.
91	20	Chinagollagúdem.
92	4	Chintúrú.
93	37	Chiratapalli.
94	34	Dasarájupalli.
95	17	Dharmavaram.
96	9	Edicherlapalli.
97	25	Ganapuram.
98	21	Ghatavirápuram.
99	27	Gummadidoddi.
100	25	Kadékálu.
101	42	Korukallu.
102	16	Lingapéta.
103	33	Mahitapuram.
104	40	Mullaram.
105	7	Mankála.
106	4	Marigúdem.
107	30	Morumúru.
108	38	Nugúru.
109	6	Ódagúdem.
110	11	Padigápuram.
111	23	Pedagangáram.
112	12	Pedagollagúdem.
113	41	Pérurú.
114	36	Pragallapalli.
115	6	Ponemirápuram.
116	10	Púsúru.
117	36	Rámavaram.
118	19	Rámpuram.
119	43	Sudibaka.
120	24	Tékulagúdem.
121	1	Uppédu.
122	2	Uppéduvirápuram.
123	5	Venkatapuram.
		(*Albaka Estate.*)
124	3	Allaka.
125	4	Ankanagúdem.
126	8	Barlagattagúdem.
127	10	Chinnéda.
128	6	Ippagúdem.
129	1	Kondápuram.
130	12	Nallaguntapalli.
131	12/1	Narisireddigúdem.
132	9	Pálem.
133	5	Pújárigúdem.
134	11	Ramanagudem.
135	2	Taniparti.
136	7	Viral hadavaram.
		(*Cherla Estate.*)
137	26	Bodanalli.
138	23	Chelimela.
139	19	Cherla.
140	22	Chinamidisiléru.
141	11	Chintagunta.
142	3	Dévarapalli.
143	27	Gannavaram.
144	1	Gógubáka.
145	7	Gommugúdem.
146	18	Gompalli.
147	15	Gompollabonapalli.
148	6	Jattigúdem.
149	26	Kaliveru.
150	6	Kottagúdem.
151	12	Kottapalli.

STATE CENTRAL LIBRARY, THIRUVANANTHAPURAM

NUGUR SUB-DISTRICT—*cont.*

Serial number.	Survey number of the village.	Names of villages.
		NUGUR TALUK—*cont.*
		(*Cherla Estate.*)
152	18	Koyastirápuram.
153	28	Koyyúru.
154	4	Kudunuru.
155	8	Lingála.
156	14	Lingapuram.
157	2	Mámidigúdem.
158	10	Matsavaripullaboinapalli.
159	18	Mogalápalli.
160	2	Mummadivaram.
161	3	Oddipóta.
162	21	Pedaindisilóru.
163	29	Regunta.
		NUGUR TALUK—*cont.*
		(*Cherla Estate.*)
164	17	Suravidu.
165	20	Téksda.
166	24	Uyyalamadugu.
		(*Waste Lands.*)
167	34/1	Dandupóta.
168	24/1	Sarangapani.
169	17/1	Subhammapóta.

PEDDAPURAM SUB-DISTRICT.

Serial number.	Survey number of the village.	Names of villages.
		PEDDAPURAM TALUK.
		(*Government.*)
1	35	Ánúru.
2	18	Divila.
3	44	Gandépalli.
4	24	Gudivada.
5	29	Jaggannathimmápuram.
6	28	Kándrakóta.
7	27	Kattamúru.
8	34	Kondapalli.
9	36	Kólipáda.
10	40	Madépalli.
11	48	Muzunadavaram.
12	43	Murári.
13	38	Pedaráyavaram.
14	23	Peddápuram.
15	39	Rangampéta.
16	32	Ráyabhúpálapatnam.
17	42	Singarampálem.
18	49	Subhadrampéta.
19	30	Súrampalém.
20	41	Tirupatirájápuram (*North*).
21	46	Tirupatirájápuram (*South*).
22	25	Ulimésvaram.
23	45	Vadisaléru.
24	31	Válathimmápuram.
25	37	Venkatápuram.
		(*Jaggampeta Zamindari.*)
26	..	Balabhadrapuram.
27	..	Borrampálem.
28	..	Búrugupáda.
29	..	Ellamilli.
30	..	Errampálem.
		PEDDAPURAM TALUK—*cont.*
		(*Jaggampeta Zamindari.*)
31	..	Gollalagunta.
32	..	Góréda.
33	..	Govindapuram.
34	..	Gurappálem.
35	..	Jaggampéta.
36	..	Kándrégula.
37	..	Kátravulapalli.
38	..	Mallesála.
39	..	Mámidáda.
40	..	Manyamváripálem.
41	..	Náyakampalli.
42	..	Rágampéta.
43	..	Rájapudi.
44	..	Rámavaram.
45	..	Sitánagaram.
46	..	Sítayyapéta.
47	..	Tátiúru.
48	..	Uppalapádu.
		(*Viravaram Zamindari.*)
49	..	Bhúpalapatnam.
50	..	Chendramámpalli.
51	..	Marláva.
52	..	Sakhamellathimmápuram.
53	..	Srungáráyampálem.
54	..	Tátiparti.
55	..	Thimmaréda.
56	..	Thirupati.
57	..	Viravaram.
		(*Pithapuram Zamindari.*)
58	..	Sirivéda.

POLAVARAM SUB-DISTRICT.

Serial number.	Survey number of the village.	Names of villages.
		POLAVARAM DIVISION.
		(*Government.*)
1	..	Arisalóva.
2	71	Akkampéta.
3	..	Bottappagúdem.
4	75	Bésarázupalli.
5	..	Chíduru.
6	..	Cholakaléru.
7	..	Dhárváda.
8	..	Jainavárigúdem.
9	..	Karakondapádu.
10	..	Korutúru.
11	..	Kovvada.
12	76	Lakshmudugúdem.
13	77	Mangapatidévupéta.
14	72	Merlagúdem.
15	61	Parimpádu.
16	73	Pattannapálem.
		POLAVARAM DIVISION—*cont.*
		(*Government.*)
17	..	Pedakópalli.
18	..	Pólalli.
19	..	Rájahmundry.
20	65	Rámanagúdem.
21	..	Rávigúdem.
22	..	Sitánagaram.
23	..	Sivagiri.
24	..	Tiyyamámidi.
25	..	Vóéru.
		(*Gangole Estate.*)
26	..	Gangole.
27	..	Karakapádu.
28	..	Lakshminárayanadévupéta.
29	..	Ságipadu.

STATE CENTRAL LIBRARY, THIRUVANANTHAPURAM

POLAVARAM SUB-DISTRICT—*cont.*

Serial number.	Survey number of the village.	Names of villages.
		POLAVARAM DIVISION—*cont.*
		(*Gutála Estate.*)
30	..	Bellipádu.
31	..	Chégondapalli.
32	..	Gútála.
33	..	Nágavaram.
		(*Lakkavaram Estate.*)
34	..	Bayyunagúdem.
35	..	Billumilli.
36	..	Jangáreddigúdem.
		(*Polavaram Estate.*)
37	..	Bayyavaram.
38	..	Cherukumilli.
39	..	Dondepádi.
40	..	Kóndrukóta.
41	..	Nágampálem and Munagópula.
42	..	Pudipáka.
43	..	Pátapatnam.
44	..	Pécha-aram.
45	..	Pólavaram.
46	..	Pragadapalli.
47	..	Rágólapalli.
48	..	Tádipúdi.
49	..	Tipákulagúdem.
50	..	Venkatápuram.
51	..	Venkatáyapálem.
52	..	Vinjaram.
		(*Inam.*)
53	..	Ankampálem *alias* Srinivásapuráta.
54	..	Krishnápuram *alias* Véda'ntapuram.
55	..	Pullépúdi.
56	..	Rámánujapuram Agraháram.
57	..	Suggonda Agraháram.
		CHODAVARAM DIVISION.
		(*Government.*)
58	108	Pedabhímpalli.
		(*Polavaram Estate.*)
59	..	Angulúru Agraháram.
60	..	Gondúru.
61	..	Gubbalampádu.
62	..	Kondemodalu.
63	..	Purushóttapatnam.
64	..	Púdipalli.
		(*Davérugi Estate.*)
65	..	Dandangi.
		CHODAVARAM DIVISION—*cont.*
		(*Gutála Estate.*)
66	..	Dévipatnam.
		(*Pata Estate.*)
67	..	Indukúrupáta.
		(*Pítapur Estate.*)
68	..	Nélakóta.
69	..	Víravaram.
		(*Rávilanka Estate.*)
70	..	Rávilanka.
		(*Tayyeru Estate.*)
71	..	Agraháram.
72	..	Madupalli.
73	..	Mantúru.
74	..	Tayyéru.
75	62	Ankampálem.
76	..	Ankanagúdem.
77	66	Darbhagúdem.
78	80	Gunujavaram.
79	..	Gangunagúdem.
80	..	Jaggisettigúdem.
81	84	Jíláguralli.
82	68	Kómayyapálem.
83	..	Korrachalamaveniettigúdem.
84	..	Kóyagúdem.
85	70	Manunagúdem.
86	67	Mulagalampalli.
87	61	Palacherla Rájavaram.
88	..	Parimpúdi Náráyanapuram.
89	69	Peddipalli.
90	..	Ravutagúdem.
91	..	Swaruavárigúdem.
92	59	Tádavávi.
		(*Inam.*)
93	..	Ayyavári Pólavaram.
		RAJAHMUNDRY TALUK.
		(*Government.*)
94	19	Chíparupalli.
95	21	Chinakondepúdi.
96	20	Pedakondépúdi.
97	23	Raghudévapuram.
98	22	Rápáka.
		(*Sítánagaram Estate.*)
99	..	Singavaram.
100	..	Sítánagaram.
101	..	Vangalapúdi.

PITTAPURAM SUB-DISTRICT.

Serial number.	Survey number of the village.	Names of villages.
		PITTAPURAM DIVISION.
		(*Zamindari.*)
1	..	Agraháram.
2	..	Amaravilli.
3	..	Amínbádá.
4	..	Bhógápuram.
5	..	Chébróla.
6	..	Chatráda.
7	..	Dargáda.
8	..	Gákiváda.
9	..	Gollaprólu.
10	..	Górusa.
11	..	Illindráda.
12	..	Isukapalli.
13	..	Jagapatirájapuram.
		PITTAPURAM DIVISION—*cont.*
		(*Zamindari.*)
14	..	Kólanka.
15	..	Komaragiri.
16	..	Kondavaram.
17	..	Kottapalli.
18	..	Kottúru.
19	..	Kumárapuram.
20	..	Kutukudumilli.
21	..	Lakshmipuram.
22	..	Mádhávapuram.
23	..	Mallavaram.
24	..	Mangituri.
25	..	Mólapóta.
26	..	Nágulapalli.

STATE CENTRAL LIBRARY, THIRUVANANTHAPURAM

PITTAPURAM SUB-DISTRICT—*cont.*

Serial number.	Survey number of the village.	Names of villages.
		PITTAPURAM DIVISION—*cont.*
		(*Zamindari.*)
27	..	Navakhandravéda.
28	..	Pittapuram.
29	..	Ponnéda.
30	..	Ramanakkapéta.
31	..	Ráparti.
32	..	Sitánagaram.
33	..	Subbanapéta.
34	..	Téjparti.
35	..	Uppéda
		PEDDAPURAM DIVISION—*cont.*
		(*Zamindari.*)
36	..	Vékatippa.
37	..	Víraréghavapuram.
38	..	Yendapalli.
39	..	Zammulapalli.
		PEDDAPURAM TALUK.
		(*Zamindari.*)
40	..	Báyavaram.

PRATTIPADU SUB-DISTRICT.

Serial number.	Survey number of the village.	Names of villages.
		PEDDAPURAM TALUK.
		(*Government.*)
1	63	Annavaram
2	70	Bápandhara.
3	9	Bhadravaram.
4	69	Borachéta.
5	79	Dubbádi.
6	13	Éllúru
7	..	Jagannaganaram.
8	59	Kattupádi.
9	68	Kótanagiri.
10	64	Lakkavaram.
11	12	Lampaktaléva.
12	7	Lingamparti.
13	65	Marrividu.
14	1	Narendrapatnam.
15	..	Nimmaguntu.
16	97	Pándavulapálem.
17	66	Purinthadaka.
18	10	Pedasankarlapúdi.
19	76	Peddúru.
20	8	Péravaram.
21	117	Pótulúr.
22	2	Ramanayyapéta.
23	..	Simusuru.
24	..	Tátla údi.
25	96	Tótapuri
26	5	Túr u Lakshmipuram
27	11	Uttarakanchi.
28	74	Vándrigula.
29	67	Vuligógula.
30	90	Yerakámaram.
31	3	Yelesvaram.
		(*Inam.*)
32	..	Árellabára.
33	..	Bavuruváka.
34	..	Chintalúru.
35	..	Gajjanapúdi
36	..	Grajanápuram.
37	..	Gókavaram.
38	..	Jagannádhapuram.
39	..	Kondimanugulavárikottapalli.
40	..	Kottúru (near Chintalúru).
41	..	Mettuchuta.
42	..	Peddipálem.
43	..	Poderupéka.
44	..	Rámannapálem.
45	..	Sarabhavaram.
46	..	Totakúrapálem.
47	..	Vajrakótam
48	..	Válapali.
49	..	Vantéda.
50	..	Vémulapálem.
		PEDDAPURAM TALUK—*cont.*
		(*Inam.*)
51	..	Venkatanagaram (near Chintalúru).
52	..	Yerakampálem.
		(*Kirlampudi Proprietary.*)
53	..	Chillangi.
54	..	Chinasankarlapúdi.
55	..	Dharmávaram.
56	..	Goddanápalli.
57	..	Kirlampúdi.
58	..	Peddanápalli.
59	..	Prattipádu
60	..	Ráchapalli
61	..	Siripuram.
62	..	Tavimáli.
63	..	Vélanka.
64	..	Vamunagi.
65	..	Yerravaram.
		(*Katurulapalli Proprietary.*)
66	..	Chinajoggampéta
67	..	Dantumarru.
		(*Viravaram Zamindari.*)
68	..	Chandarti
69	..	Kodavali.
70	..	Mukkollu
71	..	Rájupálem.
		(*Pithapuram Zamindari.*)
72	..	Vannepúdi.
		(*Jaggampeta Zamindari.*)
73	..	Irripáka.
74	..	Krishnavaram.
75	..	Marripéka.
76	..	Sómavaram.
		YELLAVARAM DIVISION.
		(*Government.*)
77	..	Atchayapéta.
78	110	Amínabádé.
79	72	Amaréknla.
80	..	Anantagiri.
81	..	Appannapálem.
82	11	Balijapédu
83	..	Bandápalli.
84	..	Bodlagondi.
85	..	Bodlanka.
86	..	Bonangipálem.
87	108	Bornagúdem.
88	..	Báyapédu.
89	..	Busaravánipálem.
90	..	Cheruvukommupálem.
91	21	Chikiluta.

STATE CENTRAL LIBRARY, THIRUVANANTHAPURAM

PRATTIPADU SUB-DISTRICT—*cont.*

Serial number.	Survey number of the village.	Names of villages.
		YELLAVARAM DIVISION—*cont.*
		(*Government.*)
92	..	Chinagarangi.
93	..	Chinnarangipálem.
94	..	Dákarávi.
95	..	Damámpálem
96	..	Deddiwaka.
97	..	Dókalamandakristnavaram.
98	..	Dónelapálem.
99	..	Dongalamahavaram.
100	..	Doranámidi.
101	..	Dúsanpádu.
102	..	Gadivokuri
103	..	Ganapatipéta.
104	..	Gangampálem.
105	..	Gavarayyapéta.
106	..	Ginjarti.
107	..	Gotbilamadugu.
108	42	Gollamandalavárisarabhavaram.
109	..	Gondólu.
110	4	Gontuvánipálem.
111	..	Hakumpéta.
112	109	Juddangi.
113	..	Jilugulapádu.
114	97	Kandévupálem.
115	..	Kattumilli.
116	60	Késavaram.
117	..	Kimiligedda.
118	5	Kimmaru
119	..	Kinaparti.
120	..	Kindra.
121	..	Kirápadilapálem.
122	87	Komarápurupupádu.
123	107	Kónalóva.
124	69	Kondalingamparti.
125	..	Kondapalli.
126	..	Kottarapálem.
127	74	Kottapalli.
128	99	Kottúrupádu
129	..	Kottúru.
130	..	Labbarti.
131	..	Légaráyi
132	..	Langúparti.
133	..	Timmáparam.
134	86	Lingavaram.
135	66	Lódoddi.
136	..	Máredubáka.
137	104	Marupálem.
138	..	Mellaru.
139	..	Munjavarapupádu.
140	..	Muslavásipálem.
141	68	Nellimetla.
142	..	Pákaveltipádu.
143	101	Pápampéta.
144	103	Pedagurangi.
145	..	Pedarollangipálem.
146	109	Pisavalóva.
147	106	Pódedu.
148	114	Rájanagaram.
149	..	Rájavaram.
150	..	Rájavommangi.
151	..	Rámaldévapuram.
152	124	Revatipé em.
153	98	Sarampéta.
154	..	Sarampetapádu
155	..	Sarabhavaram (Vanakarávi árru)
156	..	Sugumpalli
157	100	Tontikonda.
158	138	Végipálem.
159	..	Vanakaráyi.
160	131	Vanchangi.
161	142	Vátangi.
62	..	Vayyeru.
163	..	Velagalapálem.
164	145	Venkatanagaram.
165		Vinjavarupupádu.
166	195	Viralladeepuram.
167	101	Vókuru.
168	150	Vurlikulapádu.
169	..	Yellavaram.
		YELLAVARAM MOKHASA.
		(*Inam.*)
170	..	Addatigéla.
		RAJAHMUNDRY TALUK.
		(*Government.*)
171	..	Kalipilla.

RAJAHMUNDRY SUB-DISTRICT.

Serial number.	Survey number of the village.	Names of villages.
		RAJAHMUNDRY TALUK.
		(*Government.*)
1	10	Atchutápuram.
2	18	Bápanammapálem.
3	37	Búrugupúdi.
4	54	Bobbillanka.
5	12	Bolsaddapálem.
6	61	Bhúpálapatnam.
7	82	Dappalapúdi.
8	88	Dónakéyalapalli.
9	61	Dowléswaram.
10	45	Fayazallipéta.
11	58	Gádala.
12	11	Gádelapálem.
13	41	Gádaráda.
14	6	Gókavaram.
15	44	Gónagadem (Turpu).
16	33	Gummalladoddi.
17	97	Iclankapalli.
18	34	Jambúpatnam.
19	42	Kalavacharla.
20	4	Kanupúru.
21	35	Kápavaram.
22	79	Kánavaram.
23	15	Késavaram
24	67	Kólamúru.
25	75	Kondagutúru.
26	23	Kóti.
27	6	Kottapalli.
28	7	Krishnunipálem.
29	1	Mallavaram.
30	24	Mungulla.
31	81	Mukkinada.
32	29	Munagála.
33	25	Mamkúdali.
34	40	Nandaráda.
35	17	Nallagonda.
36	33	Narasápuram.

STATE CENTRAL LIBRARY, THIRUVANANTHAPURAM

RAJAHMUNDRY SUB-DISTRICT—*cont.*

Serial number.	Survey number of the village.	Names of villages.
		RAJAHMUNDRY TALUK—*cont.*
		(*Government.*)
37	43	Naréndrapuram.
38	19	Nágampalli.
39	76	Námavaram.
40	49	Nídigatla.
41	59	Páacharla.
42	96	Pentapalli.
43	33	Rágbavapuram.
44	62	Rájahmundry.
45	66	Rájapólu.
46	89	Srikrishnapatnam.
47	83	Srimannárayanapuram.
48	30	Sríranganatnam.
49	..	Singarampálem.
50	85	Sivarámapatnam.
51	84	Sodikonda.
52	9	Tantikonda.
53	3	Tirumalráyapálem.
54	50	Tókáda.
55	78	Tungapádu (Páta).
56	46	Velugubanda.
57	68	Vémagiri.
58	47	Venkatápuram.
59	77	Yerrampálem.
60	95	Yerrampálem (Rampa).
		(*Zamindari.*)
		(Buchampéta Estate.)
61	..	Buchampéta.
		(Bommúru Estate.)
62	..	Bommúru.
		(Hukumpéta Estate.)
63	..	Hukumpéta.
		RAJAHMUNDRY TALUK—*cont.*
		(*Zamindari.*)
		(Handéswomparam Estate.)
64	..	Handéswarapuram.
		(Jélimúdi Estate.)
65	..	Jélimúdi.
		(Kátavaram Estate.)
66	..	Kátavaram.
		(Pithápuram Estate.)
67	..	Dámireddipalli.
68	74	Jéguruppádu.
69	69	Kadiyam.
70	..	Kátúru.
71	..	Modhurapúdi.
72	..	Mulakallanka.
73	..	Torrédu.
74	70	Veeravaram.
		(Végáyampéta Estate.)
75	..	Mirtipádu.
		(*Inam.*)
76	..	Bhúpatipálem.
77	..	Jagannádhapuram Agraháram.
78	..	Kúnavaram.
79	..	Kórukonda.
80	..	Mórampúdi.
81	..	Narasimhapuram Agraháram.
82	..	Tókárepálem.
		YELLAVARAM DIVISION.
		(*Government.*)
83	89	Boyanapalli.
84	90	Kottarámavaram.
85	88	Lakkondaíma.
86	91	Pétarámavaram.
87	..	Nellipúdi.

RAMACHANDRAPURAM SUB-DISTRICT.

Serial number.	Survey number of the village.	Names of villages.
		COCOANADA TALUK.
		(*Government.*)
1	74	Bhávaram.
2	76	Siripuram.
3	43	Véndra.
		RAMACHANDRAPURAM TALUK.
		(*Government.*)
4	41	Arikarévula.
5	80	Chódavaram.
6	78	Enamadala.
7	105	Érupalli.
8	73	Kápavaram.
9	120	Kúrmápuram.
10	123	Kutukulúru.
11	126	Lolla.
12	124	Mátsavaram.
13	32	Mahéndravádu.
14	102	Mellúru.
15	109	Muchumilli.
16	44	Narasápurappéta.
17	107	Nazarubádá.
18	45	Ódúru.
		RAMACHANDRAPURAM TALUK—*cont.*
		(*Government.*)
19	108	Pasalapúdi.
20	129	Pedapurti.
21	87	Polamúru.
22	132	Pulaguru.
23	106	Rámachandrapuram.
24	127	Rámavaram.
25	125	Sómeswaram.
26	77	Tádipalli.
27	43	Vedurupáka.
28	122	Veutúru.
		(*Inam.*)
29	79	Ambikapalli.
		(*Pithápuram Zamindari.*)
30	127	Chellúru.
		(*Vegayammapeta Zamindari.*)
31	121	Kurakállapalli.
		(*Vella Zamindari.*)
32	81	Vella.

SAMALKOTA SUB-DISTRICT.

Serial number.	Survey number of the village.	Names of villages.
		COCANADA TALUK.
		(Government.)
1	53	Médarádu.
2	1	Vétlapálem.
		(Zamindari.)
3	..	Bhimavaram.
4	10	Bóyanapódi.
5	..	Jaggannaguddipéta.
6	..	Kápavaram.
7	87	Koppavaram.
8	51	Mámilladdoddi.
9	..	Navara.
10	..	Nélám.
11	59	Pamarapódu.
12	..	Pandruvéda.
13	..	Pandúru.
14	..	Pavara.
15	70	Penumarti.
16	..	Sámarlakóta.
17	87	Tammavaram.
18	90	Tirumépuram.
19	94	Vallúru.
20	..	Vómavaram.
21	100	Venkatakrishnarayapuram.
22	102	Vundúru.

Serial number.	Survey number of the village.	Names of villages.
		PÉDDAPURAM TALUK.
		(Government.)
23	35	Chinabrahmadévam.
24	20	Górnta.
25	19	Pulumúru.
26	22	Régampéta.
27	91	Vadlamúru.
		PITHÁPURAM DIVISION.
		(Zamindari.)
28	..	Chadalída.
29	..	Chandrampálem.
30	..	Góvindarájupálem.
31	..	Kandráda.
32	..	Mallám.
33	..	Pukkiruddipalem.
34	..	Virava.
35	..	Viravéda.
36	..	Zallúru.

SIVAKODU SUB-DISTRICT.

Serial number.	Survey number of the village.	Names of villages.
		NAGARAM TALUK.
		(Government.)
1	113	Ádurru.
2	84	Antarvédi.
3	91	Antarvédipálem.
4	123	Appanapalli.
5	87	Appanaramunilanka.
6	103	Betamallipúdiaávarum.
7	121	Bottakurru Doddavaram.
8	104	Chintalapalli.
9	126	Geddáda.
10	111	Góganamatham.
11	107	Gúdapalli.
12	89	Gudimellanka.
13	116	Ídaráda.
14	96	Irumunda.
15	115	Kadali.
16	109	Kátrenipúdu.
17	93	Kattimanda.
18	108	Kósanapalli.
19	114	Komaráda.
20	105	Kúnavaram.
21	97	Lakkavaram.
22	118	Lótukurru.
23	117	Mákanapálem.
24	112	Magatapalli.
25	90	Malikipuram.
26	124	Mámidikodúru.
27	131	Mánépalli.
28	98	Mottaparru East.
29	128	Mogalikudúru.
30	131	Mond-pulanka.

Serial number.	Survey number of the village.	Names of villages.
		NAGARAM TALUK—*cont.*
		(Government.)
31	92	Móri.
32	106	Mulikipalli.
33	126	Nagaram.
34	127	Pálagummi.
35	120	Pásarlapúdi.
36	119	Pásarlapúdilanka.
37	64	Pedapatnam.
38	102	Podaláda.
39	110	Penumanda.
40	88	Rámarájulanka.
41	85	Rámésvaram.
42	100	Rázólu.
43	86	Sakhisétipalli.
44	95	Sankaraguptam.
45	99	Sivakódu.
46	101	Sómpalli.
47	125	Tátipáka.
48	130	Védróvapalli.
49	94	Viswésaráyapuram.
		(Zamindari.)
		(Pithápuram Estate.)
50	133	Gannavaram.
		(Inam.)
51	134	Gudimúlakhandrika.

TUNI SUB-DISTRICT.

Serial number.	Survey number of the village.	Names of villages.
		TUNI DIVISION.
		(Kottam Zamindari.)
1	..	Allipúdi.
2	..	Andrá.
3	..	Artamúr.
4	..	Atkavánipálem.

Serial number.	Survey number of the village.	Names of villages.
		TUNI DIVISION—*cont.*
		(Kottam Zamindari.)
5	..	Ayyaparázukottapalli.
6	..	Bhimavarapukóta.
7	..	Billanandúru.
8	..	Boddavaram.

STATE CENTRAL LIBRARY, THIRUVANANTHAPURAM

TUNI SUB-DISTRICT—*cont.*

Serial number.	Survey number of the village.	Names of villages.
		TUNI DIVISION—*cont.*
		(*Kotam Zamindari.*)
9	..	Chámavaram.
10	..	Chépárú.
11	..	Chikatilla Agrahâram.
12	..	Chinnáyapálem.
13	..	Diguválapálavaram.
14	..	Dondavéka.
15	..	Indugapalli.
16	..	Kékarápalli.
17	..	Kumatam Mallavaram.
18	..	Kavalapádu.
19	..	Koliméru.
20	..	Koruprólumallavaram.
21	..	Kótanandúru.
22	..	Kothám.
23	..	Kottúr (near Tuni).
24	..	Lakshmidóvipéta.
25	..	Maruváda.
26	..	Nádigatlavánisúravaram.
27	..	Nandivampu
28	..	Rápáka.
29	..	Rukávánipálem.
30	..	Súraparázupéta.
31	..	Súruvaramannavaram.
32	..	Tállúru.
33	..	Tátipákajagannádhapuram.
34	..	Tétagunta
35	..	Tuni.
36	..	Tumpétalu.
37	..	Vallúru.
38	..	Víravaram.
		(*Inam.*)
39	..	Koppéka Agrahâram.
		(*Pithápuram Zamindari.*)
40	..	Álavilli.
41	..	Bendapúdi.
42	..	Chinnáyapálem.
43	..	Gópálapatnam.
44	..	Hamsavaram.
45	..	Kommanápalli.
46	..	Krishnápuram.
47	..	Paidikonda
48	..	Rávikampádu.
49	..	Srungavrukham.
50	..	Tondangi.
51	..	Vómavaram.
		(*Inam.*)
52	.	Payidipála Agrahâram.
		PEDDAPURAM TALUK
		(*Government.*)
53	91	Anantáram
54	88	Ankampálem.
55	73	Anumarti.
56	75	Áveli.
57	17	Bájabhúpálapatnam.
58	95	Billavéka.
59		Chá[illegible]vulapálem.
[illegible]		Ch[illegible].
[illegible]		[illegible]lápuram.
[illegible]		[illegible]payidipála.
[illegible]		[illegible]uram.

Serial number.	Survey number of the village.	Names of villages.
		PEDDAPURAM TALUK—*cont.*
		(*Government.*)
68	93	Pallapachámavaram.
69	89	Pedamallápuram.
70	87	Pólavaram.
71	82	Rághavapatnam.
72	15	Ravutulapúdi.
73	80	Sárlanka.
74	81	Satyavaram.
75	98	Siddávaripálem.
76	92	Srungadhára.
77	145	Vélangi.
		(*Bobbili, Kirlampudi and Dattavari Zamindari.*)
78	..	Anavaram.
79	..	Arempúdi.
		(*Inam.*)
80	..	Achchampéta.
81	..	Balarámpuram.
82	..	Dhárájagannádhapuram.
83	..	Diguvadhárapalli.
84	..	Diguravasivéda.
85	..	Doparu.
86	..	Gangavaram.
87	..	Gavirampéta.
88	..	Gidajám.
89	..	Gonch.
90	..	Gummarégula.
91	..	Jagannádhapuram.
92	..	Jaggampéta.
93	..	Kódúru.
94	15	Kondapálem.
95	..	Kondempúdi.
96	..	Kontangi.
97	..	Kottapalli.
98	..	Kottur (near Malagapúdi).
99	..	Lachchiveddipálem.
100	..	Mallavaram.
101	..	Mandapam.
102	..	Mósampalli.
103	..	Merakachámavaram.
104	..	Némagirinarendrapatnam.
105	..	Nellipúdi.
106	..	Pórupáka.
107	..	Rájavaram (near Gangavaram.)
108	..	Rájavaram (near Jaggampéta).
109	..	Rámakrishnápuram.
110	..	Sankhavaram.
111	..	Santapayidipála.
112	..	Sreetayyammapéta.
113	..	Srungadhára Agrahâram.
114		Srungavaram.
115	..	Súrampéta.
116	..	Táduvéya.
117	..	Tirupatampéta.
118	..	Venkatanagaram (near Gangavaram).
119	..	Venkatápuram (near Gangavaram).
120	..	Venkatápuram (near Sankhavaram).
121	..	Vuddanda Jagannádhapuram.
122	..	Vuppampálem.
123	..	Yeguvadhárapalli.
124	..	Yeguveyasivéda.

STATE CENTRAL LIBRARY, THIRUVANANTHAPURAM

GUNTUR DISTRICT.

ADDANKI SUB-DISTRICT.

Serial number.	Survey number of the village.	Names of villages.
		ONGOLE TALUK.
		(*Government.*)
1	10	Addanki.
2	26	Alavalapádu.
3	78	Annangi.
4	83	Bhimavaram.
5	14	Boddaváripálem.
6	27	Bollápalli.
7	16	Bollavarappádu.
8	23	Bommanapádu.
9	30	Bíddaváda.
10	35	Chandalúr.
11	5	Chinakothapalli.
12	41	Chintagumpalli.
13	3	Dharmavaram.
14	37	Duddukúr.
15	40	Gonasapúdi.
16	72	Gundlapalli.
17	69	Hanumánpuram.
18	43	Idumúdi.
19	31	Janakavaram.
20	24	Kalavakúru.
21	45	Kandlaguntá.
22	71	Kírthipádu.
23	28	Kondamanjulúr.
24	21	Kondamúru.
25	38	Koniki.
26	34	Kopperapádu.
27	18	Kórisapádu.
28	29	Kótapádu.
29	15	Kothakóta.
30	42	Maddirála.
31	11	Manikéswaram.
32	22	Muppavaram.
33	67	Nágulappalapádu.
34	36	Nájellapalli.
35	4	Pedazangálapálli.
36	19	Pichikolagudipádu.
37	68	Pótavaram.
38	44	Ráchapúdi.
		ONGOLE TALUK—*cont.*
		(*Government.*)
39	70	Ráchavaripálem.
40	26	Rámakúru.
41	9	Rémayapálem.
42	38	Rávinútala.
43	48	Upputgundúru.
44	1	Valaparla.
		(*Inam, i.e., Shrotriem Villages.*)
45	13	Anamanamúru.
46	25	Baitámanzulúru.
47	6	Chakrayapálem.
48	7	Gópálapuram.
49	12	Nannúrapádu.
50	8	Narasimhapuram.
51	17	Sómavarappádu.
52	32	Takkellapádu.
53	74	Venkatéswarapuram.
54	2	Zangamaheswarapuram.
		(*Venkatagiri Zamindari.*)
55	..	Dhénuvakónda.
56	..	Doddavaram.
57	..	Gangavaram.
58	..	Gárlapádu.
59	..	Ghadiyapúdi.
60	..	Ilapávalúru.
61	..	Kasyápuram.
62	..	Kurkupádu.
63	..	Lakshmipuram.
64	..	Módepalli.
65	..	Nekunámbáda.
66	..	Pamidipádu.
67	..	Prásangelapádu.
68	..	Rállepalli.
69	..	Rangasáyipuram.
70	..	Reasangiyaram.
71	..	Thimmasamudram.
72	..	Virnarasimhapuram.

BAPATLA SUB-DISTRICT.

		BAPATLA TALUK.
		(*Government.*)
1	87	Ádivi.
2	112	Anumalivótapálem.
3	95	Ádipúdi.
4	83	Bápatla.
5	75	Bodavádamandaguntá.
6	78	Cherukúru.
7	79	Cheruru.
8	113	Chinnaganámu.
9	108	Chirála.
10	98	Daggubádu.
11	85	Ganapavaram.
12	65	Garnepúdi.
13	89	Gavaniváripálem.
14	101	Idupulapádu.
15	104	Inkollu.
16	90	Ipárupálem.
		BAPATLA TALUK—*cont.*
		(*Government.*)
17	72	Japarlamúdi.
18	116	Kadevaruduru.
19	80	Kankatapálem.
20	94	Kóruchódu.
21	84	Karlapálem.
22	106	Kodavalivaripálem.
23	110	Kottapáta.
24	93	Kuakalamarru.
25	88	Marupróluvándlapálem.
26	119	Mattóguntá.
27	117	Mótupalle.
28	82	Múlapálem.
29	91	Murukondapádu.
30	109	Nágandla.
31	77	Narasáyapálem.
32	111	Náyunipalle.

BAPATLA SUB-DISTRICT—*cont.*

Serial number.	Survey number of the village.	Names of villages.
		BAPATLA TALUK—*cont.*
		(*Government.*)
33	73	Nátinlapádu.
34	116	Pandillapalle.
35	71	Parachúru.
36	103	Pávulúru.
37	120	Pedaganzúru.
38	109	Peráka.
39	85	Pérali.
40	114	Pularipálem.
41	99	Púsapádu.
42	64	Ramanáyapálem.
43	113	Rávúripéta.
44	105	Santaráváru.
45	107	Swarna.
		BAPATLA TALUK—*cont.*
		(*Government.*)
46	96	Tomididepádu.
47	74	Uppatúru.
48	92	Véda.
49	100	Vankáyalapádu.
50	76	Viranapálem.
51	81	Zammalapálem.
		(*Inam.*)
52	70	Chennubhótlapálem Agrahá-ram.
53	67	Edubáda Agrahéram.
54	57	Jilellamudi Agrahéram.
55	97	Késavarappádu Agrahéram.

DACHEPALLI SUB-DISTRICT.

Serial number.	Survey number of the village.	Names of villages.
		PALNAD TALUK.
		(*Government.*)
1	70	Adigoppula.
2	..	Akurájapalle.
3	..	Battapálem.
4	..	Cherlagudipádu.
5	..	Chinagárápádu.
6	..	Chinakódamagandla.
7	..	Chintapélli.
8	..	Dáchépalli.
9	..	Dayida.
10	..	Gámálapádu.
11	..	Gangavaram.
12	48	Gógulapadu.
13	28	Garuzéla.
14	63	Guttikonda.
15	62	Jánapádu.
16	64	Júlakálla.
17	58	Kámepalli.
18	59	Karálapadu.
19	60	Kárempádi.
20	50	Késánupalli.
21	18	Kónauki *alias* Gollalamácha-varam.
22	21	Máchavaram.
23	10	Módinapádu.
24	26	Malavólu.
25	45	Máriyála.
26	23	Mutiyálammapádu.
27	25	Nadikúda.
		PALNAD TALUK—*cont.*
		(*Government.*)
28	89	Narmálapádu.
29	47	Palligonta.
30	56	Podagárlapádu.
31	52	Pedakodamagandla.
32	65	Pétasamágandla.
33	19	Pidugurála.
34	27	Pillutla
35	22	Pinnala
36	5	Pondugala.
37	26	Pulipádu.
38	6	Rámápuram.
39	51	Sankarápuram sidhehaya.
40	14	Tádutla.
41	11	Tangeda.
42	3	Tárakutla.
43	57	Tummalacheruvu.
44	88	Veppicherla.
45	12	Vemávaram.
		(*Inam.*)
46	49	Alugumalloipadu Agrahéram.
47	13	Chennayapálem Agrahéram.
48	61	China Agrahéram.
49	71	Nidhánupadu Agrahéram.
50	69	Peda Agrahéram.
51	92	Singarutla Agrahéram.
52	18	Srirukmanipuram Agrahéram.
53	87	Viralakshmipuram Agrahá-ram.

GUNTUR SUB-DISTRICT.

Serial number.	Survey number of the village.	Names of villages.
		GUNTUR TALUK.
		(*Government.*)
1	88	Guntúr.
		GUNTUR TALUK—*cont.*
		(*Inam.*)
2	..	Rámachandrapuram Agrahá-ram.

KOLLUR SUB-DISTRICT.

Serial number.	Survey number of the village.	Names of villages.
		TENALI TALUK.
		(*Government.*)
1	47	Anantavaram.
2	45	Anúvaram.
3	25	Bommuvénipálem.
4	41	Chadalavada.
5	42	Chamudabéda.
6	67	Chávali.
7	46	Chilumúru.
		TENALI TALUK—*cont.*
		(*Government.*)
8	62	Chinapulivarru.
9	43	Dévulúru.
10	63	Dónépádi.
11	48	Ipúur.
12	26	Kollipara.
13	60	Kollúru.
14	40	Kuchchallapádu.

STATE CENTRAL LIBRARY, THIRUVANANTHAPURAM

KOLLUR SUB-DISTRICT—*cont.*

Serial number.	Survey number of the village.	Names of villages.
		TENALI TALUK—*cont.*
		(*Government.*)
15	49	Pedulanka.
16	60	Penumarru.
17	56	Peravali.
18	62	Rayakampadu.
19	43	Tûmûru.
20	53	Vêmeru.
21	38	Zampani.
		(*Inam.*)
22	52	Abbanagûdavalli Agrahâram.
23	58	Bahjapalli Agrahâram.
24	61	Buddulûrupâdu Agrahâram.
		TENALI TALUK—*cont.*
		(*Inam.*)
25	61	Guravindapalli Agrahâram (Dechirag).
26	39	Varahapuram Agrahâram.
		RAPALLE TALUK
		(*Government.*)
27	71	Addepalli.
28	70	Bhattiprolu
29	54	Velîûru.

KOTTAPATNAM SUB-DISTRICT.

Serial number.	Survey number of the village.	Names of villages.
		ONGOLE TALUK.
		(*Government.*)
1	52	Allûru.
2	53	Âlûru
3	56	Ammanabrôlu.
4	117	Anamavaram.
5	54	Chejerla.
6	57	Dasarâzupalli.
7	50	Dêvarampâdu.
8	49	Kanuparti.
9	47	Mâchavaram.
10	51	Pîdarti
11	48	Râparla
12	55	Uleli
		ONGOLE TALUK—*cont.*
		(*Venkatagiri Zamindari.*)
13	..	Ithamukkala.
14	..	Madanûru.
15	..	Narasapuram.
16	..	Rajapâlem.
17	..	Vasupallipadu
		(*Government Shrotriem.*)
18	116	Velagapûdi.

MANGALAGIRI SUB-DISTRICT.

Serial number.	Survey number of the village.	Names of villages.
		GUNTUR TALUK.
		(*Government.*)
1	8	Abburâjupâlem.
2	42	Amaravaram.
3	32	Annâkûru
4	54	Râjâtpuram
5	7	Lôrupâlem
6	61	Chinakâkani.
7	29	Chinavadlapûdi.
8	26	Chirâvûru.
9	80	Dêvarâyanibetlapâlem.
10	6	Dondapâdu.
11	45	Erdrâya.
12	25	Gundimeda
13	4	Harischandrapuram.
14	31	Ippatam.
15	68	Jonnalagadda.
16	65	Kâja.
17	78	Kantamrâjukondûru.
18	66	Kantêru.
19	48	Karlapûdi
20	10	Kondamrâjupâlem.
21	57	Koppurâvûru.
22	17	Krishnâyapâlem.
23	36	Kurugallu.
24	69	Lâm
25	11	Lingâyapalem.
26	15	Mandadam.
27	34	Mangalagiri.
28	49	Mûtadaka.
29	77	Nambûru.
30	35	Navulûru.
31	41	Nekkallu.
32	39	Nêlapâdu.
33	63	Nidamarru.
		GUNTUR TALUK—*cont.*
		(*Government.*)
34	52	Nidamukkala.
35	23	Nûtakki.
36	55	Pâm lapâdu.
37	1	Pedamaddûru.
38	50	Pedaparimi.
39	30	Pedavadlapûdi.
40	18	Penumâka.
41	79	Ponnûrûli.
42	6	Prabhakarapâlem.
43	61	Ponnekallu.
44	27	Râmachandrapuram.
45	56	Râvela
46	9	Râyapûdi.
47	33	Sâkhamûru.
48	21	Tâdîpalli.
49	62	Tâdikonda.
50	40	Tullûru.
51	44	Vaddamanu.
52	3	Venkunthapuram.
53	13	Velagapûdi.
54	16	Venkatapâlem.
55	12	Vuddandrâyanipâlem.
56	19	Vundavilli
57	46	Vungatûru.
58	76	Tuppalapâdu.
		(*Agraharam.*)
59	37	Annavôlu.
60	28	Kolanukonda.
61	22	Kunkanapâlu.
62	14	Mulaslipuram.
63	24	Vadlamûdi.

STATE CENTRAL LIBRARY, THIRUVANANTHAPURAM

NARASARAOPET SUB-DISTRICT.

Serial number.	Survey number of the village.	Names of villages.
		NARASARAOPET TALUK.
		(*Government.*)
1	61	Ananthavaram.
2	78	Annavaram.
3	119	Bablépalli.
4	102	Bellankonda.
5	64	Boppúdi.
6	4	Chágallu.
7	39	Chajarla.
8	8	Chinalatnarri.
9	25	Chirravúrilla.
10	41	Dúsarapálem.
11	118	Dronádula.
12	69	Edurallo.
13	60	Eddanapúdi.
14	18	Eddlapadu.
15	89	Jálchúru.
16	49	Ellamanda.
17	109	Emmadala.
18	53	Garapavaram.
19	120	Gunnavaram.
20	78	Gógulapúdu.
21	10	Gorajavólu.
22	93	Gorrepúdu.
23	55	Gottipádu.
24	60	Góvindapuram.
25	107	Guntapalli.
26	46	Ikkurru.
27	57	Irlapádu.
28	30	Jáládi.
29	82	Jonnalagadda.
30	73	Kákúri.
31	92	Kámépalli.
32	29	Kanuparru or Kanuparti Maisampádu (old name) Mallayapálem.
33	19	Kárchóla.
34	64	Kárúru.
35	30	Késanupalli.
36	117	Kóldapúdi.
37	115	Kónaki.
38	70	Kondakávúr.
39	13	Kondavidu.
40	104	Konidéna.
41	88	Koppavaram.
42	87	Kopparapálem.
43	95	Koppavapádu.
44	21	Kuchavillivárapálem.
45	92	Kúkatlapalli.
46	90	Kundurru.
47	38	Kunkalaguntu.
48	64	Máutkondavárípálem.
49	24	Maidavólu.
50	110	Máruúru.
51	43	Mátamvaram.
52	98	Moktéswaram.
53	6	Mokkalúru.
54	63	Marikapúdi.
55	37	Nádendla.
56	112	Nágarajupalli.
57	1	Nakarikallu.
58	33	Narasáraopéta.
59	43	Pillapádu.

Serial number.	Survey number of the village.	Names of villages.
		NARASARAOPET TALUK—*cont.*
		(*Government.*)
60	68	Peddamarru.
61	59	Pólúru.
62	67	Pótávaram.
63	131	Púlúru.
64	66	Purushóttapatnam.
65	69	Rájápéta.
66	108	Rájupálem.
67	35	Ravipádu.
68	77	Rompalaru.
69	36	Rúpanaguntla.
70	11	Sankarárhripádu.
71	42	Santhaguddipádu.
72	85	Santhanágulúrupéta.
73	8	Sátulúru.
74	10	Sonaá.
75	86	Tangedamalli (formerly) Chintamakhanapuram.
76	23	Timmápuram.
77	2	Tsalagandla.
78	9	Tsandavaram.
79	26	Túlúru.
80	84	Turumella.
81	48	Uppalapádu.
82	108	Uppunúgulúru.
83	96	Vadlaru.
84	25	Vaakáyápádu.
85	80	Vellalacheruvu.
86	32	Vélúru.
87	68	Vinjamampádu.
88	37	Vipparla.
		Inam Villages (*Agrahárams*).
89	79	Alavála Agraháram.
90	83	Annavarappádu Agraháram.
91	40	Arépalli Agraháram.
92	100	Chennapalli Agraháram.
93	65	Chinapanuparru Agraháram.
94	113	Durisi Agraháram.
95	7	Dondapádu Agraháram.
96	81	Gópáparam Agraháram.
97	84	Guntapárlapádu Agraháram.
98	70	Guripálli Agraháram.
99	57	Kantúvári Khandrika.
100	116	Lakkavaram Agraháram.
101	47	Linganguntla Agraháram.
102	44	Nallagárlapadu Agraháram.
103	28	Núzillapalli Agraháram.
104	5	Pandipádu Agraháram.
105	97	Pótavarappádu Agraháram.
106	97	Sankarabhagandapádu Agraháram.
107	62	Tátapúdi.
108	107	Vémavaram Agraháram.
109	75	Vipparapalle Agraháram.
110	18	Vissanádhani Khandrika Agraháram.
111	114	Zonnathili Agraháram.
		Maintenance (*Inam Villages*).
112	99	Konnálapádu Agraháram.
113	74	Mattanapalli Agraháram.
114	72	Petlúrupálem Agraháram.

NORTH GUNTUR SUB-DISTRICT.

		GUNTUR TALUK.
		(*Government.*)
1	67	Agaturappádu.
2	83	Ankireddipalem.
3	60	Bandárupalli.
		GUNTUR TALUK—*cont.*
		(*Government.*)
4	97	Budampádu.
5	101	Chemallamúdi.
6	71	Chinapulakalúru.

STATE CENTRAL LIBRARY, THIRUVANANTHAPURAM

NORTH GUNTUR SUB-DISTRICT—*cont.*

GUNTUR TALUK—*cont.*

(*Government.*)

Serial number.	Survey number of the village.	Names of villages.
7	70	Démarapalli.
8	111	Emmadalu.
9	95	Erukúru.
10	109	Gárapádu.
11	100	Gedavarru.
12	73	Gíranlla.
13	118	Gorjavélinguntapálem.
14	119	Gotipádu.
15	88	Guntúru (Arundalpet).
16	107	Kátrapádu.
17	110	Kondapadu.
18	80	Korítepádu.
19	94	Kornapádu.
20	103	Kóvelamúdi.
21	112	Kotamúdu.
22	53	Lutsamagudipúdi.
23	102	Lo[illegible]allapádu.
24	117	Mallayapálem.
25	87	Mandapálu.
26	104	Matlúru.
27	115	Nadimpálem.
28	90	Nalapádu.
29	99	Nárákodúru.
30	72	Padupalakúru.

GUNTUR TALUK—*cont.*

(*Government.*)

Serial number.	Survey number of the village.	Names of villages.
31	83	Pérecherla.
32	75	Pedakákani.
33	98	Pottúrú.
34	116	Prattipádu.
35	93	Sókúru.
36	85	Suddapalli.
37	86	Takkellapádu.
38	81	Tangéllamúdi.
39	113	Tsavadavapalu.
40	106	Vadlamúdúru.
41	98	Vejendla.
42	74	Venigandla.
43	122	Vunnava.
44	58	Visanala.
45	108	Yanamru.

(*Agraharam.*)

Serial number.	Survey number of the village.	Names of villages.
46	96	Arundalpetapádu.
47	62	Ar[illegible]
48	114	Idulapádu.
49	103	Kare[illegible]pádu.
50	120	Kondajagarlamúdi.
51	121	[illegible]
52	84	Ma[illegible]pantavaram.

ONGOLE SUB-DISTRICT.

ONGOLE TALUK.

(*Government.*)

Serial number.	Survey number of the village.	Names of villages.
1	94	Bandlamúdi.
2	105	Bandlamúdúvaram.
3	60	Chedalavada.
4	63	Chekúrupádu.
5	96	Chimakurti.
6	65	Chirvanappalapádu.
7	83	Dodlavarappádu.
8	68	Gangavaram.
9	81	Jammanamellúru.
10	44	Jayavaram.
11	111	Kándulúru.
12	113	Kárumanchi.
13	76	Kolachalamadúru.
14	107	Konijédu.
15	58	Ko[illegible]pádu.
16	90	Ket[illegible]palli.
17	85	Lingangunta.
18	79	Maddipádu.
19	91	Maisunapádu.
20	75	Malkavaram.
21	87	Mangamúru.
22	110	Marlapálla.
23	108	Mattepádu.
24	89	Mukt[illegible]pád.
25	77	Nélatúru.
26	112	Nidamalúru.
27	59	Ongóle.
28	58	Pa[illegible]metta.
29	103	Pedatalapúdi.
30	92	Pidavalagudipádu.
31	109	Po[illegible]dúru.
32	100	Pulikonda.
33	115	Tarapu úru.
34	62	Thrúvagunta.
35	78	Velampalli.
36	104	Yanikepádu.
37	89	Yandlúru.
38	84	Yedugundlapádu.
39	93	Yerragudipádu.

ONGOLE TALUK—*cont.*

(*Venkatagiri Zamin.*)

Serial number.	Survey number of the village.	Names of villages.
40	..	Annavarappádu.
41	..	Bhadrisétrolukandrike.

(*Inam.*)

Serial number.	Survey number of the village.	Names of villages.
42	..	Bádavádá.
43	..	Chandrapádu.
44	..	Ch[illegible]pálem.
45	..	Ch[illegible].
46	..	Ch[illegible]palla.
47	..	Chinnaruvyálavada.
48	..	Dévarapálem.
49	..	Gúnguntu.
50	..	Gutsalamapádu.
51	..	G[illegible]pálem.
52	..	Kánagálapalem.
53	..	Kóthapatnam (*Inam*).
54		Mallavarappádu.
55	..	Mallésvarapuram (*Inam*).
56	..	Mantipálem.
57	..	Manchikelapádu.
58	..	Mangalúdripuram *alias* Govindapuram.
59	..	Nanna[illegible]puram (*Inam*)
60	..	Nippatlapádu.
61	..	Padamatinayudupálem.
62	..	Pa[illegible]palli
63	..	Pedavayyálavada.
64	..	Pellúru.
65	..	Puttacherlapálem.
66	..	Rázapálem.
67	..	Rudravaram.
68	..	Sarvireddipálem.
69	..	Sá[illegible]pádu (*Inam*).
70	..	Tengudipádu.
71	..	Tú[illegible]pálem.
72	..	Vallúru.
73	..	Vengamukkapálem.
74	..	V[illegible]puram.
75	..	Yerazerla.

STATE CENTRAL LIBRARY, THIRUVANANTHAPURAM

ONGOLE SUB-DISTRICT—*cont.*

ONGOLE TALUK—*cont.*

(*Inam.*)

Serial number.	Survey number of the village.	Names of villages.
76	101	Ichúsurapalli.
77	61	Gontemellapádu.
78	95	Kándúrvári Ayindúru.
79	97	Lakshmiporam Rázupálem.
80	99	Maikavaram.
81	64	Maddirálapádu.
82	80	Nandipádu.
83	108	Padamatitakkellapádu.
84	102	Ramachandrápuram.
85	82	Sítárámpuram.

PONNUR SUB-DISTRICT.

BAPATLA TALUK.

(*Government.*)

Serial number.	Survey number of the village.	Names of villages.
1	61	Adusumilli.
2	29	Annaparru.
3	101	Annavaram.
4	69	Appápuram.
5	55	Appikatla.
6	13	Áremanda.
7	41	Baltakhándapálem.
8	44	Bód pálem.
9	7	Bráhmanakeduru.
10	5	Chéróla.
11	14	Dandamúdi.
12	60	Devarapalli.
13	18	Doppalapudi.
14	30	Gankepádi.
15	42	Garikipádu.
16	45	Gópápuram.
17	66	Inagadu.
18	46	Inagartipádu.
19	49	Itaru.
20	61	Kákanúru.
21	39	Katrapádu
22	21	Kollimerla.
23	62	Koumúru.
24	80	Kondapátúru.
25	31	Kopparu.
26	9	Kottapalli Nárikéllapallo.
27	12	Mámillapalli.
28	17	Mannava.
29	48	Marripúdi.
30	26	Munagallo.
31	47	Nandúru.
32	62	Nárúkkalla.
33	37	Pálaparru.
34	25	Pellapádu.
35	23	Pártirapádu.
36	6	Pátureddipálem.
37	19	Patsala Tádiparru.
38	38	Pedamadipádu.
39	4	Peddagudurupádu.
40	15	Ponnúru.
41	59	Púndla.
42	40	Pundúru.
43	27	Rávipádu.
44	36	Rázupálem.

BAPATLA TALUK—*cont.*

(*Government.*)

Serial number.	Survey number of the village.	Names of villages.
45	58	Rétúru
46	33	Sanipádi.
47	31	Turlapádu.
48	2	Vadlamúdi.
49	43	Vallabhárávupálem.
50	24	Vallúru.
51	20	Vangipuram.
52	28	Varagani.
53	10	Vollaluru.
54	34	Vuppalapádu.
55	16	Vuppurapálem.
56	21	Zúpúdi.

(*Agraharam.*)

Serial number.	Survey number of the village.	Names of villages.
57	53	Bhamidipádi.
58	63	Gollapúdi.
59	51	Gudipádi.
60	8	Manchálla.
61	50	Tálapartipádu.
62	3	Srírangapuram.
63	11	Totteempúdi.
64	54	Velgherla.

TENALI TALUK.

(*Government.*)

Serial number.	Survey number of the village.	Names of villages.
65	111	Bódapádu.
66	115	Chintalapúdi.
67	112	Kandamúdi.
68	53	Máduúru.
69	113	Nidubrólu.

REPALLI TALUK.

(*Government.*)

Serial number.	Survey number of the village.	Names of villages.
70	118	Mulukuduru.

(*Agraharam.*)

Serial number.	Survey number of the village.	Names of villages.
71	119	Jadavalli.
72	118	Vaddimukkala.

REPALLI SUB-DISTRICT.

REPALLI TALUK.

(*Government.*)

Serial number.	Survey number of the village.	Names of villages.
1	140	Adavaladíví.
2	143	Allaparru.
3	135	Allúru.
4	138	Anndápallo.
5	146	Arnrapallo.
6	107	Árcnkáka.
7	122	Bolusulupálem.
8	101	Botapádi.
9	133	Buddám.
10	148	Chárragadda.
11	104	Dhúlipádi.
12	139	Dinde.
13	48	Mundredu.
14	125	Ketapúru.

REPALLI TALUK—*cont.*

(*Government.*)

STATE CENTRAL LIBRARY, THIRUVANANTHAPURAM

REPALLI SUB-DISTRICT—*cont.*

REPALLI TALUK—*cont.*

(*Government.*)

Serial number.	Survey number of the village.	Names of villages.
15	154/2	Gangadipálem.
16	68	Gorigapúdi.
17	74	Gódavalli.
18	128	Idupalli.
19	144	Isukapalle.
20	148	Kámarázugadda.
21	73	Kanagála
22	97	Kátúmúru.
23	108	Kavúru.
24	152	Karlapalli.
25	134	Kháppalem.
26	117	Kómali.
27	95	Konétipuram.
28	142	Kochinapúdi.
29	90	Nallinpalle.
30	124	Nagaram.
31	147	Nallúru.
32	237	Nizámpat am.
33	126	Pallapatla.
34	102	Pallekona.
35	103	Pamidimarru.
36	66	Pedalanka.
37	129	Pedamotlapúdi.
38	136	Pedapalli.
39	69	Pedupulivarru.
40	99	Penumúdi.
41	65	Pesarlanka.
42	98	Pótéru.
43	131	Pittalavánipálem.
44	154	Pútumeraka.
45	141	Pragnam.

REPALLI TALUK—*cont.*

(*Government.*)

Serial number.	Survey number of the village.	Names of villages.
46	123	Púdiráda.
47	121	Rámbhotlapálem.
48	91	Rajaróla.
49	100	Rópalli.
50	151	Singupálem.
51	130	Siripudi.
52	94	Surépalli.
53	92	Totapalli.
54	120	Tsundavóla.
55	153	Tsódiyapálem.
56	150	Viswéswaram.
57	67	Vólóru.
58	145	Veppúdi.
59	132	Yájili.

(*Agraharams—Inam.*)

Serial number.	Survey number of the village.	Names of villages.
60	105	Árópalli agrahárem.
61	127	Muttapalli agrahárem.
62	96	Parisepádu agrahárem.
63	98	Peddavaram agrahárem.
64	108	Ponnapalli agrahárem.
65	72	Sivangulapalem agrahárem.

TENALI TALUK.

(*Government.*)

Serial number.	Survey number of the village.	Names of villages.
66	109	Ditóru.

SATTENAPALLI SUB-DISTRICT.

SATTENAPALLI TALUK.

(*Government.*)

Serial number.	Survey number of the village.	Names of villages.
1	145	Abtúru.
2	85	Amarávati.
3	185	Ammabáda.
4	93	Andukúru.
5	92	Attalúru.
6	52	Balajépalli.
7	88	Balasupádu.
8	93	Bayyavaram.
9	39	Bellamkonda.
10	171	Betapudi.
11	147	Bhatlannavaram.
12	115	Bhatlúru.
13	144	Bhímavaram.
14	122	Bhengubanda.
15	21	Bódavam.
16	163	Bollavaram.
17	24	Chámarru.
18	69	Chigurapádu.
19	130	Chintalapúdi.
20	22	Chintapalli.
21	13	Chityála.
22	164	Dammálapádu.
23	189	Dévavarappádu.
24	64	Dharamkóta.
25	159	Dhúlipiála.
26	83	Dúdugu.
27	39	Dódlúru.
28	188	Dégiparru.

SATTENAPALLI TALUK—*cont.*

(*Government.*)

Serial number.	Survey number of the village.	Names of villages.
29	9	Ellamrájupálem.
30	8	Emmájigúdem.
31	87	Enikapádu.
32	154	Erregunlapádu.
33	63	Ganapavaram.
34	146	Gandlóru.
35	100	Garapáda
36	131	Garnepúdi.
37	123	Gógulapádu.
38	163	Góllapádu.
39	96	Grandhsari.
40	6	Gudibanda.
41	58	Gudipádu.
42	128	Gudapúdi.
43	118	Gujjarlapúdi.
44	46	Gullapalli.
45	107	Gundavaram.
46	27	Guntupálem.
47	164	Hanzuganéda.
48	101	Hussennagaram.
49	99	Inimidigalla.
50	50	Inumetla.
51	170	Ippalipálem.
52	105	Jalálpuram.
53	16	Jetapalli.
54	138	Kambhampádu.
55	10	Kámépalli
56	33	Kandipádu.

STATE CENTRAL LIBRARY, THIRUVANANTHAPURAM

SATTENAPALLI SUB-DISTRICT—*cont.*

SATTENAPALLI TALUK—*cont.*

(*Government.*)

Serial number.	Survey number of the village.	Names of villages.
57	158	Kankanápalli.
58	114	Kannegalla.
59	143	Kantepúdi.
60	90	Kásipádu.
61	1.7	Kattamúru.
62	14	Kilúru
63	150	Komirepúdi.
64	126	Komperlapádu.
65	29	Kondúru.
66	75	Kónúru.
67	141	Korrapádu.
68	44	Kotanevalipuri.
69	43	Kotapalli.
70	97	Krósúru.
71	42	Kubádagurram.
72	18	Kuntimádli
73	113	Lagadapádu.
74	155	Lakkarájugárlapádu.
75	65	Lakshminárávanapálem.
76	167	Lankelakúrapádu.
77	180	Légamúdi.
78	138	Lingamguntla.
79	89	Lingaparám.
80	156	Mátala.
81	65	Makkapádu.
82	109	Mandepúdi
83	7	Mannesultánpálem.
84	36	Mátsáyapálem.
85	168	Módikondúru
86	171	Mérikepúdi.
87	28	Mittapálem.
88	2	Mógulotla.
89	172	Munagapádu.
90	79	Munugódu.
91	165	Muppálla.
92	111	Musáparam.
93	67	Nágavaram.
94	143	Nandigáma.
95	40	Nandirázupálem.
96	43	Nárasimhunigúdem.
97	169	Nárnepádu.
98	86	Narukallapádu.
99	108	Nevalikallu.
100	45	Nevalipuri.
101	178	Nudurupádu.
102	125	Pákalapádu.
103	140	Piladuru.
104	127	Pandem.
105	1	Pápáyapálem.
106	104	Parasa.
107	110	Pátibanda.
108	112	Pedakurapádu.
109	129	Pedamakkena.
110	26	Pedapálem.
111	32	Perikepádu.
112	183	Pairengipuram.
113	120	Pisapádu.
114	154	Pódapádu.
115	170	Ponukupádu.
116	61	Prattipádu.
117	15	Pulichinta.
118	102	Rámáparam
119	101	Ráyaripálem
120	66	Rázupalem.
121	54	Reddigúdem.

SATTENAPALLI TALUK—*cont.*

(*Government.*)

Serial number.	Survey number of the village.	Names of villages.
122	176	Regulagadda.
123	181	Répúdi.
124	70	Rókatgunta pálem
125	74	Rudravaram.
126	162	Rudravaram.
127	137	Saripudi.
128	148	Sattenapalli.
129	152	Sirangipálem.
130	136	Siriporam.
131	21	Tádaváya.
132	63	Takkellapádu.
133	151	Takkellapádu.
134	163	Téllúru.
135	121	Téllúru.
136	24	Téllacheruvu.
137	91	Tammavaram.
138	68	Timmáráyanpálem.
139	161	Tondapi.
140	20	Tsallagarige.
141	35	Tsandrázupálem.
142	25	Turiképalli.
143	103	Tyéllúru.
144	149	Vaddhavalli.
145	135	Varagáni.
146	138	Velavartipádu.
147	67	Velpúru.
148	178	Vémavaram.
149	177	Vémavaram khandrika.
150	5	Venkatáyapálem.
151	157	Vennádevi.
152	74	Vóruvakallu.
153	95	Vipparla.
154	51	Voppalapádu.
155	76	Vúrukúru.
156	62	Vuyyandana.

(*Agraharam.*)

Serial number.	Survey number of the village.	Names of villages.
157	72	Ambatipúdi.
158	64	Anantavaram.
159	94	Bálamarru.
160	132	Chinamakena.
161	160	Détsavaram khandrika.
162	80	Gorkapádu.
163	19	Ginzupalli.
164	118	Gómutla.
165	173	Gundalapádu.
166	59	Hassanbáda.
167	77	Kastala.
168	12	Kótavaram.
169	71	Kógantipálem.
170	17	Médipádu.
171	82	Mallódu.
172	187	Mangalagiripádu.
173	47	Narasingapádu
174	166	Palidévarlapadu.
175	41	Pápayapálem.
176	119	Párupalli.
177	81	Pondugala.
178	190	Ponukupádukhandrika.
179	139	Potlapádu.
180	78	Puttapádu.
181	124	Rentapálla.
182	46	Tripuráparam
183	33	Vannayapálem.
184	80	Zupudi.

STATE CENTRAL LIBRARY, THIRUVANANTHAPURAM

TENALI SUB-DISTRICT.

Serial number.	Survey number of the village.	Names of villages.
		TENALI TALUK.
		(*Government.*)
1	84	Álapádu.
2	76	Amartalúru.
3	20	Angalakodúru.
4	21	Attóta.
5	27	Burripálem.
6	1	Chiluvuru.
7	7	Chinapálem.
8	37	Chinravuru.
9	19	Chintalapúdi.
10	23	Chirvalúru.
11	13	Duggirála.
12	31	Ellapalli.
13	89	Gováda
14	17	Gudiváda.
15	12	Imani.
16	29	Katévarum.
17	14	Kolakalúru.
18	34	Kúchipúdi.
19	78	Mandúru.
20	86	Móparru.
21	3	Mórampúdi.
22	55	Múlpúru
23	10	Munigétipuram.
24	18	Nandivelugu.
25	..	Nelapádu.
26	76	Pánchálavaram.
27	6	Pedakondúru.
28	78	Pedagádelavarru.
		TENALI TALUK—*cont.*
		(*Government.*)
29	77	Pedapúdi.
30	36	Pedaravúru.
31	4	Perikalapúdi.
32	24	Pidaparru.
33	32	Pinapádu.
34	110	Pyaparru
35	1	Sangamjágarlamúdi.
36	28	Tenáli.
37	82	Teundúru.
38	2	Tummapúdi.
39	67	Turumella.
40	9	Vallabhapuram.
41	80	Valivéru.
42	81	Vetapalem.
43	88	Yalavarru.
		(*Agraharam.*)
44	33	Chinaparimi.
45	11	Dantalúru
46	16	Détarapalli.
47	8	Gódavarru.
48	85	Kórutadiparru.
49	20	Kunchavaram.
50	54	Pótumarru.
51	35	Pulichintalapálem.
52	23	Siripuram.
53	5	Srungarapuram.

TUMRUKODU SUB-DISTRICT.

Serial number.	Survey number of the village.	Names of villages.
		PALNAD TALUK.
		(*Government.*)
1	36	Alugudjupalli.
2	78	Ámakúru.
3	75	Dárvémula.
4	85	Dévapalli *alias* Srigiripádu.
5	78	Dharmavaram.
6	74	Dargi.
7	1	Góli.
8	86	Gottipálla.
9	2	Gottimukkala.
10	88	Gundlapádu.
11	87	Kandlagunta.
12	40	Kambhampádu.
13	78	Kólagutla.
14	37	Kottapalli.
15	38	Mácharla.
16	44	Mádugula
17	42	Manenkallu.
18	90	Ma idádi
19	29	Mittagudipadu
20	80	Mutakúru.
21	85	Nagulavaram.
22	41	Pálnadu.
		PALNAD TALUK—*cont.*
		(*Government.*)
23	31	Pasarlapádu.
24	34	Pasvémula.
25	82	Pathavidu.
26	81	Pólepalli.
27	91	Rachchamallipádu.
28	77	Rayavaram
29	90	Rentachintala.
30	43	Rentála
31	83	Tállapalli
32	32	Tumrukóta.
33	64	Veludurti.
34	72	Vóbalésanpalli.
35	83	Vuppalapádu.
		(*Agraharam.*)
36	94	Dámerapádu.
37	88	Lingápuram Khandrika.
38	95	Mallavaram.
39	76	Mutyálammapádu.
40	63	Pullédeddigúdem.
41	39	Zammalamadaka.

VINUKONDA SUB-DISTRICT.

Serial number.	Survey number of the village.	Names of villages.
		VINUKONDA TALUK.
		(*Government.*)
1	18	Agaigundála.
2	68	Ardagunapád.
3	55	Ayinávólu.
4	23	Bollápalli.
5	32	Erán ahnapalli.
		VINUKONDA TALUK—*cont.*
		(*Government.*)
6	64	Chintala herugu.
7	27	Dondapádu.
8	38	Kungapálem.
9	76	Gandigannamala.
10	79	Gurikepádu

STATE CENTRAL LIBRARY, THIRUVANANTHAPURAM

VINUKONDA SUB-DISTRICT—*cont.*

VINUKONDA TALUK—*cont.*

(*Government.*)

Serial number.	Survey number of the village.	Names of villages.
11	41	Gókanakonda.
12	73	Gutlapalli.
13	1	Inumella.
14	3	Ipúru.
15	56	Kambhampádu.
16	72	Kanamalachoruvu.
17	14	Kanamarlapádi.
18	36	Kárumanchi.
19	17	Kotcherla.
20	7	Kondáyapálem.
21	16	Kondramatla.
22	71	Koppukonda.
23	15	Kottalúru.
24	60	Méllavágu.
25	63	Mukkellapádu.
26	43	Mulakalúru.
27	5	Muppálla.
28	65	Mrutujápuram.
29	69	Nilagangavaram.
30	58	Núzandla.
31	62	Pamidipádu.
32	34	Pedukancherla.
33	25	Perurupádu.
34	35	Pichchikalapálem.
35	11	Pothúru.
36	61	Putchanútala.
37	42	Puvúda.
38	74	Rávulápuram.
39	76	Rémidicherla.
40	13	Sánampúdi.
41	57	Talárlapalli.
42	23	Timmáyapálem.
43	47	Tripurápuram.
44	22	Vaddemgunta.
45	24	Vellatúru.
46	12	Vélpúru.

VINUKONDA TALUK—*cont.*

(*Government.*)

Serial number.	Survey number of the village.	Names of villages.
47	30	Vinukonda.
48	48	Vuppalapádu.

(*Agraharam.*)

Serial number.	Survey number of the village.	Names of villages.
49	9	Angalúru.
50	80	Ayyanapálem.
51	2	Bommarájupalli.
52	71-A	Chavutapálem.
53	6	Chittipuram.
54	21	Dásullapalli.
55	77	Gummadampádu.
56	10	Gundópalli.
57	44	Kondaprólu.
58	46	Madamanchipádu.
59	40	Nágulavaram.
60	71-B	Narasánáyanipálem.
61	32	Naragáyapálem.
62	59	Náyanapálem.
63	54	Peddavaram.
64	45	Perumállapalli.
65	20	Sarikondapálem.
66	37	Settipalli.
67	52	Sivapuram.
68	51	Súrépalli.
69	50	Tánú Annavaram.
70	67	Tangirála.
71	49	Tellapádu.
72	60	Timmápuram.
73	8	Vanikunta.
74	31	Venkapálem.
75	59	Vetráyani Appápuram.
76	33	Vitámrájupalli.
77	39	Yummadivaram.

STATE CENTRAL LIBRARY, THIRUVANANTHAPURAM

KISTNA DISTRICT.

ATSANTA SUB-DISTRICT.

Serial number.	Survey number of the village.	Names of villages.
		NARASAPUR TALUK.
		(*Government.*)
1	5	Átsanta.
2	12	Bhímaláparam.
3	31	Búrugapalli.
4	2	Chinamallam.
5	4	Dáva.
6	32	Doddipatla.
7	33	Ikapakurru.
8	10	Jagannádhapuram.
9	9	Kandavalli.
10	11	Karugóramilli.
11	8	Kodamanchili.
12	3	Kódéru.
13	3	Mulaparru.
14	1	Nadupúdi.
15	17	Panditavillúru.
16	7	Pedamallam.
17	10	Penumanchili.
18	35	Penúmarru.
19	16	Pódúru.
20	27	Pydáva.
21	34	Siragálapalli.
22	13	Vallúru.
23	19	Volagalóru.
24	14	Vómavaram.
		(*Zamindari.*)
[illegible]	30	Gamparru.

Serial number.	Survey number of the village.	Names of villages.
		NARASAPUR TALUK—*cont.*
		(*Zamindari.*)
26	37	Náráéamilli.
27	36	Róvipádu.
		(*Inam.*)
28	15	Minumanchilipádu-Agrahá-ram.
29	29	Vaddiparti Agraháram.
		TATUKU TALUK.
		(*Government.*)
30	105	Haparru.
31	109	Kothálaparru.
32	110	Mázukúru.
33	108	Mánamarru.
34	111	Neggipúdi.
35	106	Rámannapálem.
36	113	Satyavaram.
37	104	Sidhántam.
38	103	Vadali.
39	112	Vanampalli.
		(*Government Agraharams.*)
40	107	Támaráda.
41	102	Venkatrámapuram.

ATTILI SUB-DISTRICT.

		TANUKU TALUK.
		(*Government.*)
1	115	Álamúru.
2	124	Aravilli.
3	130	Attili.
4	53	Ballipádu.
5	140	Bhaddirájokondápádu.
6	135	Dásullakonadavilli.
7	127	Idúru.
8	128	Kanisamarru.
9	119	Kattavapádu.
10	136	Kóvarru.
11	132	Kosuru.
12	91	Malleipúdi.
13	123	Máundúru.
14	129	Manchili.
15	138	Minavillúru.
16	134	Moyyéru.
17	133	Muppartipádu.
18	117	Nelamúru.
19	92	Pási.
20	131	Pálúru.
21	131	Penumantra.
22	137	Pippara.
23	122	Polamúru.
24	95	Rámésvaram.
25	126	Skinnerapuram

Serial number.	Survey number of the village.	Names of villages.
		TANUKU TALUK—*cont.*
		(*Government.*)
26	139	Tirupatipuram.
27	116	Vadaru.
28	125	Unkili.
		(*Inams.*)
29	118	Bhattamagutúru-Agraháram.
30	141	Kóramilli Agraháram.
31	120	Podulúda Agraháram.
32	93	Sómaréju Illindalaparru.
		(*Zamindari.*)
33	54	Gummampádu.
34	91	Rélangi.
35	62	Varighédu.
36	98	Zutiga.
		BHIMAVARAM TALUK.
		(*Government.*)
37	59	Sitálamkondápádu.
		(*Zamindari.*)
38	107	Kósavaram.

AVANIGADDA SUB-DISTRICT.

Serial number.	Survey number of the village.	Names of villages.
		DIVI TALUK.
		(*Government.*)
1	16	Avanigadda.
2	10	Bhávadévarapalli.
3	1	Bobbarlanka.
4	17	Chinavúlulanka.
5	8	Chódavaram.
6	3	Edlalanka.
7	7	Edurumendi.
8	12	Kódúru.
9	7	Kottapálem.
10	11	Mandapákala.
11	13	Matsavaram.
12	18 & 19	Morakanapallilanka.
		DIVI TALUK—*cont.*
		(*Government.*)
13	18 & 19	Móllamurtilanka.
14	14	Móturmúdi.
15	16	Mup dévilanka.
16	6	Nágáyalanka.
17	5	Nangégadda.
18	22 & 23	Pallitumma.apálem.
19	20	Pittallanka.
20	2	Puligadda.
21	21	Sálempálem.
22	8	Talagadadívi.
23	4	Vékanúru.
24	21	Vásanádhapalli.
25	22 & 23	Vallipálem.

BANDAR SUB-DISTRICT.

Serial number.	Survey number of the village.	Names of villages.
		BANDAR TALUK.
		(*Government.*)
1	59	Ákulamanúdu.
2	48	Arisépalli.
3	82	Artamúrudévaravéda.
4	40	Bandar *alias* Masúlipatám.
5	81	Borapótapálem.
6	66	Beddálapálem.
7	116	Cherukumilli.
8	42	Chikkalapúdi.
9	27	Chunápuram.
10	83	Gókavaram.
11	43	Góparáúpálem.
12	28	Gundupálem.
13	60	Hussanápálem.
14	104	Inturu.
15	82	Kákarlamúdi.
16	102	Kánúru.
17	69	Kappaladoddi.
18	25	Kóna.
19	64	Mangenapúdi.
20	45	Mótavaram.
21	113	Mulaparru.
22	118	Munepeda.
23	79	Nandigáma.
24	28	Nelakurru.
25	68	Pedana.
26	103	Pedápatnam.
27	24	Polátippá.
28	82	Pólavaram.
29	44	Pótépudi.
30	62	Potlapálem.
31	29	Rudravaram.
32	67	Singaráyapálem.
33	84	Tállapalem.
34	68	Tavisipúdi.
35	117	Yendapalli.
		(*Vellur Estate.*)
36	31	Ajidugollapalli.
37	38	Akunurru.
		BANDAR TALUK—*cont.*
		(*Vellur Estate.*)
38	97	Barripúdu.
39	35	Chittigúdur (*Inam*).
40	49	Gúdúr.
41	101	Jinjéru (*Inam*).
42	68	Kankará.
43	33	Kantakúdúr (*Inam*).
44	47	Kókanáráyanapálem.
45	65	Kottapúdi.
46	30	Mallavélu.
47	98	Munjulúru.
48	85	Nandamúru.
49	48	Nárikodálapálem *alias* Sárudáyapúta.
50	50	Penugúdúrunka. (*Inam*).
51	37	Rósaráyapálem.
52	36	Ráyavaram. (*Inam*).
53	34	Tarakatúru.
		(*Kyativeenu Estate.*)
54	9	Chinagollapálem.
55	6	Garisapúdi.
56	4	Krativeenu.
57	1	Mátlam.
58	5	Nidumarru.
59	8	Nilipúdi.
60	5	Tádiveenu.
61	7	Tsandala.
		(*Agraharam.*)
62	41	Kara.
		(*Proprietary.*)
[illegible]	39	Sultánagaram Gollapálem.
		(*Nazim Villages.*)
64	46	Pullapúdu.

BEZWADA SUB-DISTRICT.

Serial number.	Survey number of the village.	Names of villages.
		BEZWADA TALUK.
		(*Government.*)
1	67	Amtáparam.
2	13	Atukúr.
		BEZWADA TALUK—*cont.*
		(*Government.*)
3	58 & 60	Bezwáda.
4	53	Bhavánipuram.

STATE CENTRAL LIBRARY, THIRUVANANTHAPURAM

BEZWADA SUB-DISTRICT—*cont.*

Serial number.	Survey number of the village.	Names of villages.
		BEZWADA TALUK—*cont.*
		(*Government.*)
5	10	Chégireddipád.
6	1	Dárullapalem.
7	70	Déné Áthur.
8	66	Kuiköpád.
9	15 & 20	Gaddamanugu.
10	7	Ganapavaram.
11	62	Gollapúdi.
12	64	Gunudala.
13	41	Jhansirámpatnam.
14	77	Idupugallu.
15	30	Ilapróli.
16	50 & 51	Jakkampúdi.
17	2	Jangálapalli.
18	39 & 40	Jápúdi.
19	67	Kánúr.
20	35	Kátavaram.
21	23	Karulúr.
22	31	Kandapalli.
23	14	Kondúr.
24	36	Kotikalapúdi.
25	27	Kottúr.
26	73 & 74	Lanjulakalagangúru.
27	21	Lóya.
28	16 & 19	Módhavaram.
29	62	Mogalráipuram.
30	37	Núlapád.
31	17 & 18	Munagapád.
32	12	Nutyélampád.
33	32	Navépótavaram.
34	69	Nidatnúúr.
35	29	Paidúrpád.
36	63	Patamata.
37	24	Pinapáka.
38	72	Póranki.
39	56	Prasádampád.
40	65	Rámavarappád.
41	46	Báyanapád.
42	28	Tádépalli.
43	33	Trilóchanapuram.
44	4	Tsandróta.
45	5	Tummalaguntá Gannavaram.
46	42	Tummalapúdem.
47	76	Uppalúr.
48	26	Velagalúr.
49	9	Vellatúr.
50	75	Vélpúr.
51	3	Velvadam.
52	48 & 49	Vémavaram.
53	54 & 55	Vidyádharapuram.
		(*Inam.*)
54	..	Bhímavarappád.
55	..	Chamalapád.
56	71	Gódavalli.
		BEZWADA TALUK—*cont.*
		(*Inam.*)
57	33	Máchavaram.
58	..	Módhavaram (gúdem).
59	..	Morusumalli.
60	..	Mutyálampád (mokhásá).
61	..	Pondugula Agrahárem.
62	..	Rudravaram.
63	..	Tólkódu.
		(*Chennúra Mutta Zamindari.*)
64	13	Tádigadapa.
		(*Vallur Zamindari.*)
65	14	Chódavaram.
66	8	Maddúr.
67	..	Pedapulipaka.
68	4	Roppúr.
		(*Mailavaram Zamindari.*)
69	..	Chemutúr.
70	..	Ohilakúr.
71	..	Dámulúr.
72	..	Duggirálapád.
73	..	Ganginénipálem.
74	..	Gódúrpád.
75	..	Guntupalli.
76	..	Gurráipupálem.
77	..	Kandulapád.
78	..	Kanimerla.
79	..	Keertirávanigúdem.
80	..	Kétanacoda.
81	..	Khadimpótavaram.
82	..	Kódúr.
83	..	Kuntamukkala.
84	..	Mailavaram.
85	..	Malakápúram.
86	..	Métavaram.
87	..	Molagalapenta.
88	..	Nágulúr.
89	..	Nandigáma.
90	..	Parvatápuram.
91	..	Pátanúgulúr.
92	..	Petrampád.
93	..	Pullúr.
94	..	Sajjapád.
95	..	Shalabádá.
96	..	Sunnampád.
97	..	Telladdivarapád.
98	..	Tsandragúdem.
99	..	Vedurubidem.
100	..	Venkatápuram.
		(*Proprietary.*)
101	..	Narasáyagúdem.

BHIMADOLU SUB-DISTRICT.

Serial number.	Survey number of the village.	Names of villages.
		ELLORE TALUK.
		(*Government.*)
1	96	Bhímadólu.
2	106	Dendulúru.
3	107	Dósapádu.
4	4	Gókavaram (Akkupalli).
5	98	Gandugolanu.
6	17	Gundugolanukunta.
7	7	Gunnampalli.
		ELLORE TALUK—*cont.*
		(*Government.*)
8	1	Kakaram.
9	3	Kódúrupúdu.
10	100	Komarepalli.
11	12	Kommara (South).
12	105	Kottagúdem.
13	14	Koktapalli.
14	105	Kovvali.

STATE CENTRAL LIBRARY, THIRUVANANTHAPURAM

BHIMADOLU SUB-DISTRICT—*cont.*

Serial number.	Survey number of the village.	Names of villages.
		ELLORE TALUK—*cont.*
		(*Government.*)
15	102	Muppavaram.
16	29	Pótumúru.
17	2	Pólla.
18	24	Rámavaragúdem.
19	124	Rámasir gavaram.
20	32	Rávikempádu.
21	101	Singavaram.
22	104	Srinúmavaram.
23	97	Súrappagúdem.
24	27	Tadikalapúdi.
25	21	Tirumalampálem.
		(*Nidadavólu Zamindari.*)
26	2	Ambarupéta.
27	5	Chakráyagúdem.
28	6	Chokkávaripótépalli.
29	8	Gáláyagúdem.
30	10	Gópannapálem.
31	4	Kernápuram (Pótukuchivari).
32	17	Khandrikasitárámavaram.
33	19	Kódigúdem
34	30	Mandúru.
35	28	Sánigúdem.
36	15	Sarabhápuram.
		(*Tangellamudi Zamindari.*)
37	19	Médinirayapálem.
38	22	Náguladdvunipádu.
		(*Velláru North Zamindari.*)
39	13	Duddépúdi.
40	22	Narayanapuram.
41	33	Pangidigúdem.
42	47	Véopadu (Malakacherla Mutali).
		(*Velláru South Zamindari.*)
43	10	Chintalapúdi.
44	23	Malakacherla.
45	8	Nárasimhapuram.
46	12	Rámárávugúdem.
		(*Gidápattivári Estate.*)
47	42	Timmanagudem.
		(*Other Agrahárams and Mokhasá Villages.*)
48	1	Akkireddigúdem.
49	4	Bádaróla.
50	6	Batteravaram.
51	4	Dádavala.
52	57	Edavalli.
53	8	Gudiganta.
54	15	Jáyulakunta.
55	17	Kámavarapúkóta.
56	18	Kommara (North).
57	26	Mál vánigunta.
58	29	Manthenpalli.
59	31	Nágulapalli.
60	10	Pólasánipalli.
61	39	Rállagunta.
62	40	Rámanapálem.
63	45	Sattóla.
64	44	Setteragúdem.
65	46	Vadlapatlanútanam.
66	46	Végivóda.

Serial number.	Survey number of the village.	Names of villages.
		ELLORE TALUK—*cont.*
		(*Zamindari.*)
67	18	Dwárakátirumala.
		(*Government Agraharam.*)
68	15	Dóranúipádu.
69	25	Havélilingapálem.
70	123	Jagannádhapuram (Inugáli-sakhanavanta).
71	20	Lingárávupálem Agrahárum.
72	16	Mallesvaram Agrahárum.
73	26	Sayanárávupálem
74	22	Timmápuram.
75	23	Venkatakrishnápuram.
		(*Zamindari Mokhasa.*)
76	..	Ankalamudu.
77	..	Rághavapuram. (Inugálisakhanvanta.)
		YERNAGUDEM TALUK.
		(*Government.*)
78	50	Ávapádu.
79	53	Dábacherla.
80	52	Mórellamúdi.
81	49	Nalacherla.
82	51	Nallamádu.
83	54	Pangidigúdem.
84	58	Tirumalápuram.
		(*Zamindari.*)
85	..	Devulapalli.
86	..	Gurávayagúdem.
87	..	Kondegúdem.
88	..	Lakkavaram.
89	..	Nimmalagúdem.
90	..	Prabhasarávupálem.
91	.	Ramacherlagúdem.
		(*Anumanilanka Estate.*)
92	..	Anumanilanka.
		(*Lakkavaram Estate.*)
[illegible]	..	Annapálem.
		(*Inam.*)
94	34	Kúnavaram.
95	101	Ramanapalem.
		TANURU TALUK.
		(*Government.*)
96	176	Chébrólu.
97	174	Ungutaru.
		(*Khandrika.*)
98	177	Chébrólukhandrika.
		(*Mokhasa.*)
99	178	Tallápuram.

STATE CENTRAL LIBRARY, THIRUVANANTHAPURAM

BHIMAVARAM SUB-DISTRICT.

BHIMAVARAM TALUK.

(*Government.*)

Serial number.	Survey number of the village.	Names of villages.
1	72-B	Darusumarru.
2	38	Garagaparru.
3	54	Gollalakódéru.
4	38	Goraganmádu.
5	41	Gunupódi.
6	105	Kákináda.
7	3	Képavaram.
8	43	Komaráda.
9	1	Kommuchikkála.
10	25	Kondépúdi.
11	69	Kópalle.
12	29	Korrapádu.
13	30	Kórukollu.
14	50	Kovváda.
15	40	Kumaráavilli.
16	8	Lankalakódéru.
17	73-B	Lósarigúttapádu.
18	17	Madugupólavaram.
19	37	Maipa.
20	18	Mentépáli.
21	36	Mógallu
22	23	Námudóru
23	61	Narasimhapuram.
24	18	Nélapógula.
25	39	Pálakóléru.
26	7	Pálaturu.
27	57	Peda Amiram.
28	16	Rávakudúru.
29	45	Rávulam.

BHIMAVARAM TALUK—*cont.*

(*Government.*)

Serial number.	Survey number of the village.	Names of villages.
30	10	Sivadevanichikkála.
31	28	Srungavrukshem.
32	31	Táděru.
33	11	Tillapúdi
34	21	Tokalapúdi.
35	22	Tóléru
36	60	Undaru.
37	2	Válamarru.
38	58	Velíatúru
39	20	Vémavaram.
40	47	Vémpádu.
41	27	Véndra.
42	14	Víravásaram.
43	34	Vissakóléru
44	42	Yanamadurru
45	53	Yandagandi.

(*Inam.*)

Serial number.	Survey number of the village.	Names of villages.
46	32	Penáda Agraháram.
47	26	Véndra Agraháram.

(*Zamindari.*)

Serial number.	Survey number of the village.	Names of villages.
48	104	Ardhavaram.

(*Proprietary.*)

Serial number.	Survey number of the village.	Names of villages.
49	19	Konitiváda.

CHINTALAPÚDI SUB-DISTRICT.

ELLORE TALUK.

(*Government.*)

Serial number.	Survey number of the village.	Names of villages.
1	141	Allapalli.
2	148	Bandamcherla.
3	55	Chintalapúdi.
4	140	Chintampalli.
5	94	Dharmájigúdem.
6	87	Gangavárigúdem.
7	59	Ganijerla.
8	44	Gókavaram.
9	66	Gópálapuram.
10	86	Kalyánampádu.
11	58	Kántampálem.
12	87	Kanupada.
13	51	Kélavaram.
14	146	Kolliváríngúdem.
15	..	Kondagaricherla.
16	13	Kottapalli.
17	47	Kristnárávupálem.
18	91	Lingapálem.
19	143	Maddimuttanagúdem.
20	144	Makkinavárigúdem.
21	80	Malláyagúdem.
22	92	Mananigúdem.
23	52	Narsápuram.
24	42	Péchámgaram.
25	41	Péchavaram.
26	48	Prugadavaram
27	74	Rúghavapuram.
28	39	Rangápuram.
29	85	Sottivárigúdem.
30	104	Srirámavaram.
31	54	Toegalavancha.
32	146	Válulapúdi.
33	61	Venkatápuram.
34	86	Vénulapalli.

ELLORE TALUK—*cont.*

(*Government.*)

Serial number.	Survey number of the village.	Names of villages.
35	56	Varlagúdem.
36	143	Vútasamudram.
37	77	Yendapalli.
38	67	Yerragontapalli.
39	84	Yerrampalli

(*Inam Villages.*)

Serial number.	Survey number of the village.	Names of villages.
40	81	Ámudálacheruka.
41	34	Asamagúdem.
42	93	Chandrannapálem.
43	71	Gónepalli.
44	8[illegible]	Gudipádu.
45	68	Gudipádukhandrika.
46	78	Guravubhotlagúdem.
47	53	Kristnápuram.
48	67	Lakshmiarasimhapuram.
49	75	Lingagúdem.
50	45	Lingárávupálem Mokhása.
51	90	Malléswaram Mokhása.
52	..	Malagalampádu.
53	95	Nágalapalli.
54	63	Némavaram.
55	72	Patteyapúdem.
56	..	Polasagúdem.
57	89	Ponukamádu.
58	79	Pórtanúru.
59	38	Puppálavárigúdem.
60	..	Rangápuramkhandrika.
61	65	Récharla.
62	43	Sankuchakrapuram.
63	70	Sitánagaram.
64	83	Taláriapalli.
65	49	Tedlám.
66	88	Venkammapálem.

STATE CENTRAL LIBRARY, THIRUVANANTHAPURAM

CHINTALAPÚDI SUB-DISTRICT—*cont.*

Serial number.	Survey number of the village.	Names of villages.
		ELLORE TALUK—*cont.*
		(*Inam Villages.*)
67	..	Venkatáilrigúdem.
68	76	Venkatráyapuram.
69	85	Yadavalli.
		(*Zamindari Mokhasa.*)
70	..	Allamcherla.
71	..	Epiganta.
72	..	Gúdálapállimaisonagúdem.
73	..	Guntupalli.
74	..	Gururáyagúdem.
75	..	Kállacheruvu.
76	..	Rájupólépalli.
77	..	Timmareddipalli.
78	..	Tuvvachelakarayannapalem *alias* Tuvvachelakarayadupalem.
		ELLORE TALUK—*cont.*
		(*Zamindari Villages.*)
79	..	Bégólu.
80	19	Komcherla.
81	..	Mudicherla.
82	..	Singagúdem.
		YERNAGUDEM TALUK
		(*Zamindari.*)
83	97	Apparáyagúdem.
84	98	Chakradévarapalli.
		(*Zamindari Villages.*)
85	..	Bandivárigúdem.
86	..	Borrampálem.
87	..	Mátanagúdem.
88	..	Súrampúdi.
89	..	Tirumaladévapóta.
90	..	Vallampatla.
91	..	Vígavaram.
92	..	Velugapádu.

ELLORE SUB-DISTRICT.

Serial number.	Survey number of the village.	Names of villages.
		ELLORE TALUK.
		(*Government Villages.*)
1	119	Básapagúdem.
2	109	Chátaparru.
3	120	Ellore.
4	111	Kátlampúdi.
5	112	Mádépalli.
6	115	Mupparru.
7	116	Pedapádu.
8	113	Pónangi.
9	122	Satrampádu.
10	114	Tállagúdem.
11	117	Vatlúru.
12	110	Zálipúdi.
		(*Nidadavolu Zamindari.*)
13	11	Chódimalla.
14	12	Dondapúd.
15	14	Duggirála.
16	15	Gókarúpalle.
17	3	Gópikuntakhandrika.
18	15	Jagannádhapuram.
19	6	Kavaganta.
20	26	Pedavégi.
21	34	Punakadimi.
22	25	Uppalapádu.
23	17	Uppugúdem.
24	16	Vegavaram.
		(*Tangellamudi Zamindari.*)
25	17	Kalaparru.
..	20	Kokkilapadi.
27	21	Konadavólu.
28	29	Mulukúpuram.
29	50	Punukóllu.
30	41	Tangellamúdi.
		(*Vallura North Zamindari.*)
31	9	Challapalli.
32	51	Epúru.
33	15	Gógunta.
34	24	Koniki.
35	27	Krishnápuram.
36	40	Sómavarappádu.
37	49	Vasantavádu.
38	48	Vómpádu (Vasantavádá Mittah).
		ELLORE TALUK—*cont.*
		(*Vallura South Zamindari.*)
39	3	Amrutalingampáta.
40	7	Bhógápuram.
41	26	Kottapalli.
42	14	Kottapalli (Sakalá).
43	25	Koppáka.
44	35	Rájapéta.
45	36	Satyavólu.
46	39	Singavaram.
		(*Other Agraharams and Mokhasa Villages.*)
47	1	Allivídu.
48	4	Ayyaparájugúdem.
49	5	Bápirájugúdem.
		YERNAGUDEM TALUK.
		(*Other Agraharams and Mokhasa Villages.*)
50	42	Chipurugudem.
		ELLORE TALUK.
		(*Other Agraharams and Mokhasa Villages.*)
51	7	Gavaravaram.
52	2	Gógulapádu.
53	9	Gókavaram.
54	14	Idulakunta.
55	18	Kallurayanigúdem.
56	5	Karnápuram (Kommuvári).
57	22	Kondalarávupálem.
58	20	Kottúru.
59	7	Muttanavidu.
60	20	Mayalavarapuvárigúdem.
61	21	Nadipalli.
62	9	Nandikésvarapuram.
63	24	Nyáyampalli.
64	12	Rájammapálem.
65	13	Ráyannapálem.
66	42	Rávulakunta.
67	29	Tallavúdi.
68	41	Vangúru.
69	32	Vaddigúdem.
70	49	Vijayaráyi.
71	8	Velagalapalli *alias* Appanavidu.

STATE CENTRAL LIBRARY, THIRUVANANTHAPURAM

GUDIVADA SUB-DISTRICT.

Serial number.	Survey number of the village.	Names of villages.
		GUDIVADA TALUK.
		(*Government.*)
1	53	Angalúr.
2	122	Anamanapúdi.
3	88	Anavaram.
4	110	Aripirála.
5	15	Ayinampúdi
6	107	Ayyanapálem.
7	61	Bétavólu.
8	70	Bommalúr.
9	62	Búsanagulla.
10	88	Chinapálapúru
11	116	Chinavirivéda
12	130	Dákaram.
13	119	Dandigánapúdi.
14	76	Dintakurru.
15	98	Dondapád.
16	125	Gollvépalli.
17	121	Gongallamúdi.
18	64	Gudivéda.
19	124	Gunnanapúdi.
20	171	Laparru.
21	103	Janérdanapuram.
22	54	Kalavapúdisári.
23	79	Kanumarlo.
24	79	Kóldru.
25	57	Komaravólu
26	125	Kommalamúdi.
27	13	Kondiparru.
28	56	Kuchchikáyalapúdi.
29	114	Kudaravalli.
30	103	Lingavaram.
31	101	Merakagúdem.
32	98	Mótúr
33	87	Mudinópalli.
34	63	Nágavarappád.
35	106	Nandivéda.
36	113	Neratanamúdi.
37	194	Nútalapád.
38	71	Nújalla.
39	12	Pámarru.
40	127	Pasalapúdi.
41	94	Pedapálaparru.
42	115	Pedavirivéda.
43	65	Pedayerukapád.
44	90	Pérúru.
45	131	Peyyéru
46	170	Pólukonda.
47	55	Pólumetla.
48	117	Ponukamúdu.
49	166	Putlacheruvu.
50	58	Rámanapúdi.
51	92	Reddipúdi.
52	14	Rinnanapúdi.
53	159	Rudrapáka.
54	80	Sípúri.
55	100	Tamirisa.
56	59	Tatavarru.
57	95	Tatavatapalli
58	112	Tummalapalli.
		GUDIVADA TALUK—*cont.*
		(*Government.*)
59	74	Vélpúr.
60	113	Vennanapúdi.
61	168	Vunikili.
		(*Agraharam.*)
62	67	Billapád.
63	77	Cheruvupalli.
64	97	Chilakamúdi.
65	98	Chinayerukapád.
66	120	Gandépúdi
67	69	Gangádharapuram.
68	126	Guntakódúr
69	93	Kalavapúdi.
70	128	Léllapúdi
71	89	Madhavaram.
72	66	Mandapád.
73	109	Pedalingála.
74	73	Rámachandrapuram
75	111	Rámápuram.
76	99	Sayidepúdi.
77	75	Siddántam.
78	108	Srinivásapuram.
		(*Sonnarapet Zamindari.*)
79	16	Penjandra.
		NUZVID TALUK.
		(*Nuzvid Zamindari.*)
		(Gannavaram Estate.)
80	45	Indupalli.
		(Madura Estate.)
81	15	Dintakurru.
82	..	Vémanda.
		(*Nuzvid Zamindari.*)
		(Telaprolu Estate.)
83	41	Pámulapád.
		(Ventrapragada Estate.)
84	53	Ventrapragada.
		(*Agraharam.*)
85	10	Árógulanu.
86	55	Kornipád.
87	56	Mahéswarapuram.
88	40	Puttaguntu.

JAGGAYYAPET SUB-DISTRICT.

Serial number.	Survey number of the village.	Names of villages.
		NANDIGAMA TALUK.
		(*Government.*)
1	68	Annavaram.
2	73	Anumanchipalli.
3	69	Balusupád.
4	90	Bhimavaram.
		NANDIGAMA TALUK—*cont.*
		(*Government.*)
5	66	Búdavéda.
6	134	Butavaram.
7	79	Chillakallu.
8	128	Chinamódugapalli.

STATE CENTRAL LIBRARY, THIRUVANANTHAPURAM

JAGGAYYAPET SUB-DISTRICT—*cont.*

Serial number.	Survey number of the village.	Names of villages.
		NANDIGAMA TALUK—*cont.*
		(*Government.*)
9	124	Chittéla.
10	142	Dabbákupalli.
11	131	Détaupálem.
12	133	Gandráyi.
13	140	Gangavalli.
14	70	Garikepád.
15	130	Gápinénipálem.
16	125	Hassanbáda.
17	136	Indugapalli.
18	78	Jaggayyapét.
19	127	Kantividu
20	80	Katrénipalli.
21	81	Lingagúdem.
22	141	Lingála.
23	128	Makkápét.
24	137	Malkápuram.
25	130	Mangollu.
26	135	Pedamódugapalli.
27	82	Pongaschipróla.
28	139	Pólampalli.
29	139	Pótsavaram.
30	72	Rámachandrunipét.
31	62	Rávimla.
32	75	Rávukampád.
33	74	Sheramahomedpét.
34	71	Tekkellapád.
35	73	Tirumalagiri.
36	77	Torraguntapálem.
37	67	Triporavaram.
38	143	Vatsavayi.
39	122	Vémavaram.
40	149	Vémulanarava.
41	133	Virabhadrunipálem.
		(*Agraharam—Inam.*)
42	123	Álúrupád Agrahárum.
43	64	Kavutavari Agrahárum formerly called Naraimhapuram Agrahárum.

Serial number.	Survey number of the village.	Names of villages.
		NANDIGAMA TALUK—*cont.*
		(*Chintalapati Vénatu Zamindari.*)
44	..	Jayantipuram.
45	..	Muktéswarapuram.
46	..	Védádri.
		(*Lingagiri Zamindari.*)
47	..	Amrávaram.
48	..	Gárugabanda.
49	..	Kánavapalli.
50	..	Lakkavaram.
51	..	Lingagiri
52	..	Sarvavaram.
		(*Munagala Zamindari.*)
53	..	Ákupámula.
54	..	Barekhádagúdem (Gangisettigúdem) (former name of Barekhadagúdem).
55	..	Brundávanapuram.
56	..	Ganapavaram.
57	..	Kógita Rámachandrapuram.
58	..	Kalakóva.
59	..	Kanvirála.
60	..	Kokkirón.
61	..	Komarabanda.
62	..	Máchavaram.
63	..	Munagála.
64	..	Nadigúdem.
65	..	Nélamarri.
66	..	Rámápuram.
67	..	Ratnavaram.
68	..	Répála.
69	..	Singavaram.
70	..	Siripuram.
71	..	Syed Muzáfarpóta.
72	..	Táduvávi.
73	..	Tolaballi.
74	..	Teákiróla.
75	..	Yakhalásukhánipéta.

KAVUTARAM SUB-DISTRICT.

Serial number.	Survey number of the village.	Names of villages.
		BANDAR TALUK.
		(*Government.*)
1	116	Ámudélapalli.
2	114	Bontumilli.
3	105	Chinapándráka.
4	[illegible]	Korlapálu.
5	120	Lakshmiváram China Amudélapalli
6	86	Madaka
7	112	Moldétipalli.
8	108	Mollésawaram.
9	107	Nórayanapuram.
10	118	Pondurru.
11	89	Peranulla.
12	111	Sátulura.
13	90	Vartallapalli.
		(*Vellura Estate.*)
		(Gudura Pamgana.)
14	81	Bellparru (Inám).
15	76	Dirisavalli (Inám).
16	87	Dévarapalli (Inám).
17	72	Gédépúdi (Inám).
18	68	Gandram.
19	57	Gorjépalli (Inám.)

Serial number.	Survey number of the village.	Names of villages.
		BANDAR TALUK—*cont.*
		(*Vellura Estate.*)
		(Gudura Pamgana.)
20	76	Gurivindaganta.
21	61	Kalapatam.
22	96	Kanchadam.
23	77	Karipuram.
24	80	Konképúdi.
25	92	Kojpaile.
26	74	Kúduru.
27	71	Lóllagaruva.
28	100	Manimésawaram (Inám).
29	93	Muchcharla.
30	91	Muchchilganta.
31	53	Mukkollu
32	73	Nadupúru.
33	54	Nágavaram.
34	94	Nilakondapalli.
35	106	Pódupándraka (Inám).
36	70	Rámánujavartallapalli.
37	95	Teódavaram.
38	75	Vadlamannádu.
39	55	Ulavalapúdi.
40	52	Zakkamchetla.
41	2	Kónállapúdi.

STATE CENTRAL LIBRARY, THIRUVANANTHAPURAM

KAVUTARAM SUB-DISTRICT—*cont.*

Serial number.	Survey number of the village.	Names of villages.
		GUDIVADA TALUK.
		(*Government.*)
42	33	Bódaguntа.
43	31	Chennúr.
44	46	Chúvúr.
45	47	Chunagonnúr.
46	48	Daggumilli.
47	10	Dákiparru.
48	20	Gudávalléru.
49	85	Guraza.
50	43	Idópalli.
51	30	Kamalápuram.
52	2	Kápavaram.
53	22	Kavutaram.
54	134	Kómarru.
55	26	Konganchorla.
56	8	Korimerla.
57	51	Kórada.
58	82	Lankalakalavaguntа.
59	7	Nomnaláru.
60	1	Nemmikúr.
61	11	Pasumarru.
62	135	Pedakámanapádi.
63	81	Pennmalli.
64	5	Peresópalli.
65	146	Rámavarapumódi.
66	45	Singarávapalem.
67	82	Singavaram.
68	52	Tendrála.
69	147	Tsórampúdi.
70	38	Tummidi.
71	29	Úppalakalavaguntа.
72	34	Úrivi.
73	39	Úsukuru.
74	37	Vádavalli.
75	42	Vanudurru.
		GUDIVADA TALUK—*cont.*
		(*Government.*)
76	23	Vennatummilli.
77	145	Veyirúka.
78	69	Vinnakota.
		(*Agraharam.*)
79	35	Chinatummidi.
80	18	Chitram.
81	83	Divaram.
82	9	Elakurru.
83	84	Kákaravéda.
84	27	Kummaraguntа.
85	19	Mamidikóla.
86	5	Mír Imámpálem.
87	6	Pákerla.
88	21	Pesummilli.
89	49	Purtupád.
90	80	Sankarabanaparam.
91	72	Teirubintala.
92	132	Vadáli.
93	24	Vémavaram.
94	25	Vémavarappálem.
95	17	Vémuguntа.
		(*Sanidrapát Zamindari.*)
96	28	Chévendra.
97	44	Pedagonnúru.
		(*Kaikalur Division.*)
		(Agraharam.)
98	4	Mallavaram.

KYKALUR SUB-DISTRICT.

Serial number.	Survey number of the village.	Names of villages.
		GUDIVADA TALUK.
		(*Government.*)
1	148	Ávakúru.
2	41	Dévapúdi.
3	129	Kánukollu.
4	142	Kocherla.
5	160	Lingála.
6	164	Módagumoodi.
7	167	Singanapúdi.
		(*Inam.*)
8	165	Chintalapádi Agrahárem.
9	40	Proddutúka Agrahárem.
		(*Kykalur Division.*)
		(Government.)
10	239	Águdállanka.
11	192	Alapádu.
12	154	Amarávati.
13	180	Appáparam.
14	209	Árapáka.
15	182	Átavaram.
16	181	Ayyavárirudravaram.
17	205	Bhujabalapatnam.
18	214	Bhyravapatnam.
19	140	Bonnúinampádu.
20	213	Chávalipádu.
		GUDIVADA TALUK—*cont.*
		(*Kykalur Division.*)
		(Government.)
21	239	Chettunapádu.
22	159	Chigurukóta.
23	126	Chinakárunapúdi.
24	219	Chintapádu.
25	218	Devyampádu.
26	201	Dodupúla.
27	184	Gópavaram.
28	231	Gudivákalanka.
29	175	Inghpákalanka.
30	227	Kalakurru.
31	155	Kalidindi.
32	156	Kalapálem.
33	234	Kokkiráyalanka.
34	241	Kollétikóta.
35	229	Kómatilanka.
36	153	Kondanki.
37	144	Kórukollu.
38	195	Kottada.
39	221	Korvádalanka.
40	211	Kaikalúr.
41	212	Lókamúdi.
42	237	Mallavaram.
43	161	Mandavalli.
44	222	Manugunúrulanaká.
45	224	Mánúrulanka.
46	151	Mattagunta.

STATE CENTRAL LIBRARY, THIRUVANANTHAPURAM

KYKALUR SUB-DISTRICT—*cont.*

GUDIVADA TALUK—*cont.*

(*Kykalur Division.*)

(Government.)

Serial number.	Survey number of the village	Names of villages.
47	176	Módutáliapádu.
48	141	Molakalapalli.
49	174	Nandigámalanka.
50	216	Nutamilli.
51	200	Pallevéda.
52	150	Pedalanka.
53	199	Penchikalamarru.
54	173	Penumákalanka.
55	216	Pillipádu.
56	198	Pótumarru.
57	178	Prattipádu.
58	235	Prattikóllalanka.
59	217	Pulaparru.
60	236	Pydichintapádu.
61	191	Rámavaram.
62	185	Rattapatnam.
63	156	Sánárudravaram.
64	197	Siddhápuram.
65	193	Sóméswaram.
66	225	Sriparru
67	190	Tádinéda.
68	177	Takkellapádu.
69	158	Támarakollu.

GUDIVADA TALUK—*cont.*

(*Kykalur Division.*)

(Government.)

Serial number.	Survey number of the village	Names of villages.
70	204	Vadarlapádu.
71	203	Varahápatnam.
72	157	Vémavarappádu.
73	187	Venkatápuram.
74	183	Vinjaram

(Inam.)

Serial number.	Survey number of the village	Names of villages.
75	139	Allúru Agraháram.
76	187	Góxinampádu Agraháram.
77	208	Gónepádu Agraháram.
78	163	Kalavapúdimokhásá.
79	189	Kondúru Agraháram.
80	133	Korraguntapálem Agrahárám.
81	297	Singápuram Agrahárám
82	292	Sitanapalli Agrahárám.
83	179	Sóbhanadripuram Agrahárám.

(Zamindari.)

Serial number.	Survey number of the village	Names of villages.
84	162	Gannavaram.

NANDIGAMA SUB-DISTRICT

NANDIGAMA TALUK.

(*Government Villages.*)

Serial number.	Survey number of the village	Names of villages.
1	91	Allúru.
2	10	Amaravaram
3	119	Anigandlapádu.
4	63	Ayatavaram.
5	58	Brahmábhotlapálem.
6	28	Chennárávupálem.
7	112	Dúmalúru.
8	34	Deddadévarapádú.
9	4	Etúru.
10	47	Gandépalli.
11	83	Gnanavaram.
12	42	Gókarázupalle.
13	106	Góllamúdi.
14	26	Gottumukkala.
15	17	Gudimetta.
16	18	Gudimettapálem.
17	115	Gummadidúrru.
18	85	Gundabóyinapálem.
19	36	Irillapádu.
20	44	Jagannádhápuram.
21	147	Kakaraveya
22	144	Kambhampádu.
23	25	Kanchakaslerla.
24	16	Kásarabáda
25	54	Ketavirampádu.
26	100	Kollikúlla.
27	86	Konakanchi.
28	103	Konathálapalli.
29	67	Kónáyapálem.
30	115	Kondúru.
31	151	Konijerla.
32	93	Kurugantavári khandrika.
33	40	Lakshmipuram. (Bechirag)
34	94	Lattapálem.
35	88	Lingálapádu.
36	146	Máchanépálem.
37	108	Mágallu.
38	152	Malagumádu.

NANDIGAMA TALUK—*cont.*

(*Government Villages.*)

Serial number.	Survey number of the village	Names of villages.
39	120	Muchchintála (Bechirag).
40	95	Munagacherla.
41	98	Mundlapádu.
42	3	Munnalúru.
43	92	Nandigáma.
44	27	Narasimhárávapálem.
45	97	Nawábpéta.
46	150	Nevali.
47	104	Pallagiri.
48	13	Pétempádu.
49	32	Peddápuram.
50	46	Pérasalapádu.
51	84	Póchampalli.
52	15	Pokkunúru.
53	45	Ponnavaram.
54	51	Rágbavápuram.
55	109	Rámápuram (Bechirag).
56	121	Rebbavaram.
57	107	Rudravaram
58	105	Sathyavaram (Bechirag).
59	102	Shanagapádu.
60	111	Sómavaram.
61	99	Subbávagúdem.
62	87	Takkellapádu.
63	145	Tállúru.
64	30	Timmápuram.
65	114	Torragádipádu
66	98	Totacherla.
67	12	Tóturávulapádu.
68	20	Turlapádu.
69	91	Tsandápuram.
70	14	Tsandarlapádu.
71	38	Tsattannavaram.
72	37	Tsavutapalli.
73	149	Ummadidévapalli.
74	35	Vairadhari-Annavaram.
75	7	Veladi.
76	101	Venkatápuram.

STATE CENTRAL LIBRARY, THIRUVANANTHAPURAM

NANDIGAMA SUB-DISTRICT—*cont.*

NANDIGAMA TALUK—*cont.*

(*Government Villages.*)

Serial number.	Survey number of the village.	Names of villages.
77	5	Vibhariteipádu.
78	43	Zammavaram.
79	28	Zuzzúru.

(*Inam or Agraharam.*)

Serial number.	Survey number of the village.	Names of villages.
80	69	Adivirávulapádu.
81	52	Ambúrupéta.
82	56	Médipálem.
83	90	Munagálapalli.
84	127	Pallempalli.
85	3	Punnavelli.
86	119	Rámireddipalli.
87	49	Tádiguntmi.

(*Zamindari.*)

Serial number.	Survey number of the village.	Names of villages.
88	..	Babbollapádu.
89	..	Bédavéda.

NANDIGAMA TALUK—*cont.*

(*Zamindari.*)

Serial number.	Survey number of the village.	Names of villages.
90	..	Chevitikallu.
91	..	Chintalapádu.
92	..	Dátsavaram.
93	..	Jayanti.
94	..	Kanchala.
95	..	Kisara.
96	..	Konatamátmakúru.
97	..	Kunkinapádu.
98	..	Muppéla.
99	..	Nandalúru.
100	..	Nandigáma Vantu.
101	..	Peddávaram.
102	..	Pendéla.
103	..	Pópúru.
104	..	Saidipuram.
105	..	Vellanki.
106	..	Vémulapalle Agrahárum.
107	..	Zounalagadda.

NÁRASAPUR SUB-DISTRICT.

NARASAPUR TALUK.

(*Government.*)

Serial number.	Survey number of the village.	Names of villages.
1	60	Ágarru.
2	5	Chintaparru.
3	64	Chirtavaram.
4	43	Digamarru.
5	38	Gaggiparru.
6	59	Gorintáda.
7	28	Gummalúru.
8	24	Jinnúru.
9	88	Kamaálabétapúdi.
10	70	Kavitam.
11	49	Kósa.
12	48	Kontéru.
13	67	Kopparru.
14	61	Kummarapurugupálem.
15	64	Likhitapúdi.
16	80	Linganabóyinacherla.
17	69	Machupuri.
18	66	Médhavéyapálem.
19	62	Mallavaram.
20	23	Mattaparru (west).
21	38	Médapádu.
22	79	Mogalturru.
23	76	Mulyálapalli.
24	67	Narasápuram.
25	40	Pálacollu.
26	21	Pummenéju Pólavaram.
27	25	Pennmedám.
28	75	Pérupálem.
29	41	Pólapalli.

NARASAPUR TALUK—*cont.*

(*Government.*)

Serial number.	Survey number of the village.	Names of villages.
30	65	Rustumbádá.
31	69	Sampalli.
32	78	Sorípálem.
33	66	Sithárámpuram.
34	71	Tandorru.
35	82	Túrpotálle.
36	25	Ullamparru.
37	22	Védangi.
38	77	Vempa.
39	83	Vémuladevi.
40	51	Yénugovémlanka.

(*Inam or Agraharam Villages.*)

Serial number.	Survey number of the village.	Names of villages.
41	131	Kólipatnam.
42	70	Machapuripálem.
43	48	Útáda Agrahárum.
44	61	Vohvelsagraharam.

(*Zamindari.*)

Serial number.	Survey number of the village.	Names of villages.
45	42	Chandaparru.
46	55	Chinamémdipalli.
47	50	Chinchináda.
48	47	Elamanchili.
49	53	Gondi.
50	52	Kalagampúdi.
51	55	Navarasapuram.
52	44	Pedamémidipalli.
53	45	Varidhanam.

NUZVID SUB-DISTRICT.

NUZVID TALUK.

(*Gannavaram Estate.*)

(*Zamin Villages.*)

Serial number.	Survey number of the village.	Names of villages.
1	..	Adivinekkalam.
2	2	Bommulúrkhandrika.
3	16	Garnavaram.
4	..	Idulagúdem.
5	82	Mánikonda.
6	31	Ponukumádu.

NUZVID TALUK—*cont.*

(*Gannavaram Estate.*)

(Agraharams.)

Serial number.	Survey number of the village.	Names of villages.
7	37	Lankapalli.
8	35	Nágavarappád.

(Mokhasas.)

Serial number.	Survey number of the village.	Names of villages.
9	..	Kannánapalli.
10	..	Kódúrupáda.
11	..	Krishnavaram.

STATE CENTRAL LIBRARY, THIRUVANANTHAPURAM

NUZVID SUB-DISTRICT—*cont.*

Serial number.	Survey number of the village.	Names of villages.
		NUZVID TALUK—*cont.*
		(*Kapilaveerapuram Estate.*)
		(Zamin Villages.)
12	35	Allápuram.
13	36	Buddhavaram.
14	..	Chikkavaram.
15	12	Gellapalli.
16	..	Kondanayanavaram.
17	..	Koyyúr.
18	..	Morsapúdi.
19	39	Nunna.
20	8	Pallerlamúdi.
21	30	Veerapanénilndem.
		(Agraharams.)
22	9	Báhubalíndrunigoodem.
23	10	Billanapalli.
24	27	Bhútumillipádu.
25	32	Chiriváda
26	26	Gópálapuramkhandrika.
27	33	Koyyagúrapádu.
28	24	Pinnamareddipalli.
29	41	Rávulapádu.
30	10	Sítárámapuram.
31	..	Timmayagoodem.
32	34	Vóndrampádu.
		(Mokhasas.)
33	37	Azzampúdi.
34	17	Devaraguota.
35	11	Marribandam.
36	7	Narasannapálem.
37	..	Pátápúdi.
38	14	Pólasánapalli.
39	43	Rámachandrapuram.
40	..	Vattigudpádu.
41	13	Zangamgoodem.
		(*Medur Estate.*)
		(Zamin Villages.)
42	2	Belive.
43	..	Bandárugoodem.
44	3	Chintalavalli.
45	..	Kottagúdem.
46	6	Mellajal i.
47	..	Potireddipalli.
48	..	Pottapádu.
49	8	Purushóttapatnam.
50	5	Saggúru Ámáncheruvu.
51	11	Tappanaguota.
52	.	Vánapámula
53	10	Veeravalli.
54	..	Végúrála.
		(Agraharams.)
55	54	Chinnávutapalli.
56	53	Chinalirgála
57	52	Dubbanapúdi.
58	61	Késarepállimár Venkatanarasimhapuram
59	55	Núgandapalli
60	48	Singanagúdem.
61	45	Susarlavárikhandrika.
62	56	Veldpádu.

Serial number.	Survey number of the village.	Names of villages.
		NUZVID TALUK—*cont.*
		(*Medur Estate.*)
		(Agraharams.)
63	57	Veldipádukhandrika.
64	42	Venkatápuram.
65	49	Venkattrázugúdem.
		(Mokhasas.)
66	..	Ampápuram.
67	41	Chilabóyinapalli.
68	..	Remalla.
69	37	Velpucherla.
70	..	Venkatápuram.
		(*Mirzapuram Estate.*)
71	46	Chágantipádu.
72	..	Dharmavaram.
73	32	Gárapádu.
74	..	Gullapúdi.
75	17	Késarapalli.
76	..	Kottapalli.
77	..	Mirzápuram.
		(Zamin Villages.)
78	..	Pávakápuram.
79	15	Peda Avatápalli.
80	..	Phiryádunayinavárm.
81	..	Ramanakkapóta.
82	23	Sávaragúdem.
83	20	Sankollu.
84	28	Tarigoppala.
85	47	Vámpáru.
86	22	Zakkulanekkalam.
		(Agraharams).
87	20	Jagannádhapuram.
88	.	Tótapalli.
		(Mokhasas.)
89	..	Chirivellaguota.
90	7	Dantaguntala.
91	..	Digavalli.
92	..	Gópavaram.
93	..	Hanumanthunigúdem.
94	..	Kalatúr.
95	..	Lópúdi.
96	..	Ramanagúdem.
97	..	Surampalli.
		(*Mamuru Estate.*)
		(Zamin Villages.)
98	14	Ávakúr.
99	..	Mustnúr.
		(Agraharams.)
100	..	Tádápalli.
		(Mokhasas.)
101	..	Annorowpóta.
102	100	Enamalakudúru.

NUZVID SUB-DISTRICT—*cont.*

Serial number.	Survey number of the village.	Names of villages.
		NUZVID TALUK—*cont.*
		(*Tekprolu Estate.*)
		(Zamin Villages.)
103	30	Adéda.
104	22	Bellipparru.
105	9	Boddunapalli.
106	38	Chidurupádu.
107	36	Elukapádu.
108	17	Kondaparchúr
109	8	Kórlaguntu.
110	50	Madhirapádu.
111	42	Mépurru
112	44	Mookapádu.
113	5	Mukkolupádu.
114	61	Nandamúr.
115	13	Nanneru gúdem.
116	12	Rangarajagúdem.
117	12	Téllapalli.
118	7	Tekkulúru.
		(Agraharams.)
119	8	Arunasálapuram.
120	10	Garikapatavarikandrika.
121	16	Gópavarappagúdem.
122	18	Purushóttapatnam sivár Venkatanarasimhapuram.
123	34	Sámavarappádu.
		(Mokhasas.)
124	3	Bápulapádu.
125	15	Gollanapalli
126	11	Seggurru
127	14	Templli.
		(*Uppur Estate.*)
128	33	Arulelapalli.
129	..	Arunapuram.
130	.	Bétulavaragúdem
131	49	Chikinelu
132	8	Kókkiladódu
133	6	Kunnavalu
134	..	Madicherla.
135	19	Mantena.
136	5	Narasannapálem.
137	..	Sábbavaríkipuram
138	34	Urgatúr
		(Zamin Villages.)
139	21	Vadarappalúr
140	4	Velerú.

Serial number.	Survey number of the village.	Names of villages.
		NUZVID TALUK—*cont.*
		(*Uppur Estate.*)
		(Agraharams.)
141	..	Akkireddigúdem.
142	48	Bokkila
143	11	Kuripúrlá.
144	..	Mallebóyinapalli.
145	30	Tattagunta
146	39	Vaddulamorvka.
		(Mokhasas.)
147	1	Bommalúr.
148	..	Ilará.
149	23	Kundévárikhandrika.
150	8	Kumanagúdem.
151	..	Venkatáyapálem.
		(*Ventrapragada Estate.*)
		(Zamin Villages.)
152	..	Teppatumetla.
153		Soorayanam.
154	43	Vinnarampádu
		(Agraharams.)
155	.	Narasupéta.
156	..	Tallavalli.
157		Vehnútula
		(Mokhasas.)
158	.	Cheekapalli.
159	..	Eláipuram.
160	..	Katrenipádu.
		(*Joint Estate.*)
161	21	Nuzvid
162	25	Pétavarappádu.
163	..	Rávicherla Jágir.
		(Agraharams.)
164	26	Ágiripalli.
165	23	Mallávaram.
166	22	Vadlamanu
167	5	Vémpádu.
		(Mokhasas.)
168	21	Emmadala.
169	4	Soorápalli.

PENTAPAD SUB-DISTRICT.

		TANGEDU TALUK.
		(*Government.*)
1	152	Akutapádu.
2	48	Alamparam.
3	168	Bédamalli.
4	49	Bondalapadu.
5	170	Bommáli
6	149	Durusuparru.
7	169	Gunnavarru.
8	171	Kagupádu.
9	162	Kákarlamúdi
10	147	Kásarlá.
11	47	Krishnáyapálem.

		TANGEDU TALUK—*cont.*
		(*Government.*)
12	45	Maddipuram
13	148	Madumúru
14	46	Nayébpálem.
15	157	Permella.
16	153	Pentapádu.
17	144	Réchárla
18	161	Réchúru
19	142	Rávipádu.
20	173	Rásulaparru.
21	158	Vipparru (West).
22	156	Yénúlapalli.

STATE CENTRAL LIBRARY, THIRUVANANTHAPURAM

PENTAPAD SUB-DISTRICT—*cont.*

Serial number.	Survey number of the village.	Names of villages.
		TANUKU TALUK—*cont.*
		(*Government.*)
		(Agraharams.)
23	145	Bódapódu.
24	146	Chintapalli.
25	172	Dontavaram.
26	150	Mudunúrúpádu.
27	164	Narisimmaappárowpuram.
28	151	Pentapádu.
29	153	Umámahéswaram.
30	144	Vallúrupalli.
31	163	Venkatádriappárowpuram.
32	..	Venkatrájapuram.
		(Mokhasas.)
33	176	Gopinádhapatnam
34	165	Jatlapálem.
35	25	Narasamúru.
36	167	Padála
37	169	Vellamilli
38	166	Yágarlapalli
		(Khandikas.)
39	154	Dévaracheruvukhandrika.
40	159	Vipparlokhandrika.
		YERRAGUDEM TALUK.
		(*Government.*)
41	47	Anantapalli.
42	22	Árugolanu.
43	23	Jagannádhapuram.
44	37	Kadiyedda.
45	36	Komanugúdem.
46	25	Kónéru.
47	21	Mádhavaram.
48	31	Tádépálli.

Serial number.	Survey number of the village.	Names of villages.
		YERRAGUDEM TALUK—*cont.*
		(*Government.*)
		(Agraharams.)
49	24	Árulla
		(Mokhasas.)
50	33	Jagagtnapéta.
51	30	Kúdukatla
52	26	Koudupróla.
		(Agraharams.)
53	27	Kurchanapalli.
54	28	Prattipádu.
55	29	Tadépalligúdem.
56	32	Venkatrámanagúdem.
		(Zamindari.)
57	..	Chódavaram (East).
58	..	Chódavaram (West).
59	..	Gandépalli.
60	..	Telikicharla.
		BHIMAVARAM TALUK.
		(*Agraharam.*)
61	108	Agrahárágúpavaram.
62	109	Cherukuganama.
63	138	Muggulla.
64	103	Vavalarájapuram.
65	111	Veeréswarapuram.
		(*Mokhasas.*)
66	110	Válapalli.
67	114	Velágapudi.
		(*Zamindari.*)
68	113	Kommara
69	112	Valkúru.

TANUKU SUB-DISTRICT.

Serial number.	Survey number of the village.	Names of villages.
		TANUKU TALUK.
		(*Government.*)
1	52	Cherukuvada
2	50	Dáwa.
3	66	Kákaruparru.
4	100	Kákilóru.
5	86	Kákula Téndúdaparru.
6	28	Kálihari.
7	97	Kantéru.
8	73	Kanúdyakumadavilli.
9	90	Kávalipuram.
10	71	Khandavilli.
11	81	Kondáyapálem.
12	80	Malléswaram.
13	67	Mukkámala.
14	79	Pokéru.
15	101	Penugondo.
16	68	Peravali.
17	81	Pittala Vémavaram.
18	44	Suryarowpálem *alias* Anudálapálem.
19	64	Tanuku.
20	58	Tétali.
21	74	Túrpa Vipparru.
22	38	Usuluparru.
23	59	Vadlúru.

Serial number.	Survey number of the village.	Names of villages.
		TANUKU TALUK—*cont.*
		(*Government.*)
24	38	Velugadaru.
25	89	Válpúru.
..	12	Pandalaparru.
		(*Government Agraharams.*)
26	83	Aitampúdi.
27	28	Dommeru.
28	77	Élúrupádu.
29	78	Garuvagantokhandrika.
30	85	Kánur Agrahárám.
31	61	Karrivári Sávaram.
32	98	Krottapádu.
33	70	Krottapalli.
34	68	Sazáparam.
		(*Sanivarapupeta Zamindari.*)
35	99	Airaparru.
36	21	Atlapádu.
37	65	Azzaram.
38	60	Chivakam.
39	53	Iragavaram.
40	34	Kánúru.
41	69	Kápavaram.

STATE CENTRAL LIBRARY, THIRUVANANTHAPURAM

TANUKU SUB-DISTRICT—*cont.*

Serial number.	Survey number of the village.	Names of villages.
		TANUKU TALUK—*cont.*
		(*Sanivarapupeta Zamindari.*)
42	74	Khandrika.
43	132	Kárupalu.
44	114	Kovvétipád.
45	55	Mandapaka.
46	27	Mórta.
47	21	Mamapallu.
48	29	Nadupalle.
49	34	Ogidy.
50	56	Padiparru.
51	62	Pálangi.
52	12	Pandalaparru.
53	42	Pandapádi *alias* Godicharla.
54	33	Pendyála.
55	76	Rapáka.
56	43	Satyavádá.
57	22	Settipóta.
58	75	Súrampúdi.
59	39	Tádiparru.
		TANUKU TALUK—*cont.*
		(*Sanivarapupeta Zamindari.*)
60	37	Tiparru.
61	30	Véliveenu.
62	63	Vémavaram (Tanuku).
		(*Vallabhuni Zamin.*)
63	40	Undrájavaram.
		(*Zamindari Agraharam.*)
64	41	Chilakapádu.
65	16	Dráksamrúju Muppavaram.
66	83	Gótéru.
67	24	Jalagamvárikhandrika.
68	14	Jidiguntá.
69	13	Jidiguntalanka.
70	15	Kalavacherla.
71	57	Komaravaram.

TIRUVÚR SUB-DISTRICT.

Serial number.	Survey number of the village.	Names of villages.
		TIRUVÚR TALUK.
		(*Zamindari.*)
1	.	Akkayiem.
2	..	Anantavaparam.
3	.	Ayasulanka.
4	..	Atlapadu.
5	..	Arugolanupóta.
6	..	Atlaparagada.
7	..	Bírágagúdem.
8	..	Chanavaram.
		(*Mokhasa.*)
9	2	Chátráyi.
		(*Zamindari.*)
10	..	Chinakonisá.
11	..	Chinnampóta (Kérukúr).
12	..	Chintalanavva.
13	..	Chintalapádu.
		(*Inam.*)
14	7	Chittapoor.
		(*Zamindari.*)
15	.	Chittela.
16	..	Dandrálapádu.
17	..	Ermanádu.
18	.	Erukójádá.
19	..	Gampalagúdem (East).
20	.	Gampalagúdem (West).
21	..	Gollamandala.
22	.	Gósavidu.
23	..	Gullapúdi.
		(*Mokhasa.*)
24	39	Janárdhanavaram.
		(*Zamindari.*)
25	..	Kázarla.
26	..	Kanagala.
27	..	Kambhampádu.
28	..	Kanamúr.
		TIRUVÚR TALUK—*cont.*
		(*Zamindari.*)
29	.	Kódúru.
30	..	Kommireddipalli.
31	3	Kondaparva.
32	..	Konddru.
33	..	Korlamanda.
34	..	Kótapádu.
35	..	Kottagúdem.
36	..	Kottapalli.
37	..	Kóvilampádu.
38	..	Kudapa.
39	9	Kumaraguntla.
40	..	Kunapacoyaparva.
		(*Mokhasa.*)
41	1	Krishnárávupálem.
		(*Zamindari.*)
42	..	Lakshmipuram.
43	..	Lingala.
44	..	Maddulaparva.
45	..	Mádhavaram (East).
46	..	Mádhavaram (West).
47	..	Mallavaram.
48	..	Mallela.
49	..	Mankollu.
50	..	Máreppalli.
51	..	Mjdúru.
52	..	Muchcharapalli.
53	..	Munukula.
54	..	Mushtikunta.
55	..	Nadimi Tiruvúr.
56	..	Nárikamvádu.
57	..	Narasápuram.
58	..	Narasimhapádu.
59	..	Parvatipuram.
60	..	Pátatiruvúr.
61	..	Pedakonuru.
62	..	Peddavaram.
63	..	Pengolanu.
64	..	Pólavaram.
65	..	Pólisettipádu.
66	6	Potarapalli.

STATE CENTRAL LIBRARY, THIRUVANANTHAPURAM

TIRUVUR SUB-DISTRICT—*cont.*

Serial number.	Survey number of the village.	Names of villages.
		TIRUVUR TALUK—*cont.*
		(*Zamindari.*)
67	..	Puréla.
68	..	Bómavaram.
69	..	Bójapéta.
70	..	Rangápuram.
71	..	Rámannapélem.
72	..	Redd gúdem.
73	..	Rópúdi.
74	..	Róinpaue.
75	..	Rempuolla.
76	..	Sahodan.
77	8	Sómavaram.
78	..	Tétakuntla.
		TIRUVUR TALUK—*cont.*
		(*Zamindari.*)
79	..	Telaléverapalli.
80	..	Tsundrapatla.
81	..	Tsunulanda.
82	..	Tummagédem.
83	..	Tanukpúdu.
84	..	Vadlapatla.
85	..	Vanakuntla.
86	..	Vavilala.
87	..	Véréreddi valli.
88	..	Vinnagadapu.
89	..	Vuppalapadu.
90	..	Yátavór.

ISALLAPALLI SUB-DISTRICT.

Serial number.	Survey number of the village.	Names of villages.
		DIVI TALUK.
		(*Tsallapalli Estate.*)
1	82	Annavaram.
2	10	Avurpúdi.
3	1	Ayinampúdi (Inam).
4	86	Ayódhya.
5	6	Avvaiki.
6	3	Bárlapudi.
7	2	Bhatlapenumarru.
8	64	Bhógireddipalli.
9	44	Brodugadda
10	34	Bélapédu.
11	23	Chilipúdi.
12	31	Chilakalapúdi.
13	25	Chinakallapalli.
14	9	Chinnamutévi.
15	37	Chiruvólu.
16	27	Chittúrpu.
17	35	Chattáru.
18	41	Dáliparu
19	43	Dévarakóta.
20	7	Eddanapúdi.
21	42	Ellalakuduru.
22	37	Endakuduru.
23	67	Gázulaveka.
24	82	Ghantsála.
25	19	Gúdapédu.
26	53	Kaptánapélem.
27	14	Kóra.
28	20	Koddli.
29	54	Kakkigadda.
30	15	Kóéru.
31	29	Kottapalli.
32	4	Kúchipúdi.
33	45	Lakshmipuram.
34	40	Laukapalli.
		DIVI TALUK—*cont.*
		(*Tsallapalli Estate.*)
35	13	Mallipalla.
36	39	Mijéru.
37	83	Mirapada.
38	63	Mangalágiram.
39	59	Méllamaru
40	58	Mesarkanapalli
41	58	Mógiéru.
42	18	Nuvvu.
43	49	Nadakuduru.
44	12	Nidumólu.
45	48	Nimmagadda.
46	51	Pégéla.
47	11	Pilankpúdu.
48	65	Pedavadlapalli.
49	16	Pedamutévi.
50	55	Pedapréla.
51	5	Vedapúdi.
52	6	Pennanagalla.
53	68	Pólavarlanka.
54	50	Puritigadda.
55	38	Pónduru.
56	30	Rámannapéta.
57	22	Srikakulam.
58	29	Tádepalli.
59	81	Tékupalli Agrahárum.
60	21	Telugurówpalem.
61	32	Tedlapalli.
62	46	Vakkalagadda.
63	24	Velvólu
64	30	Vellamillirodravaram.
65	17	Vémulamada.
66	26	Vémulapalli.
67	61	Venkatapuram.
68	47	Yérlagadda.

UNDI SUB-DISTRICT.

Serial number.	Survey number of the village.	Names of villages.
		BHIMAVARAM TALUK.
		(*Government.*)
1	85	Allikiravaram.
2	84	Antamúru.
3	70	Bondáda.
4	84	Cherukumilli.
5	76	Cherukuvéda.
6	67	Chilakúru.
7	72-A	Chipapollúru.
8	79	Doddanapúdi.
9	71	Jakkaram.
10	80	Kalavapúdi.
11	74	Kalisapúdi.
12	78	Kólla.
13	82	Kólla kúru.
14	76	Kólanapalli.
15	83	Mahadevapatnam.
16	73-A	Pedapullúru.
17	8.	Pétúllamurska.
18	77	Sindi
19	65	Undi.
		BHIMAVARAM TALUK—*cont.*
		(*Government.*)

STATE CENTRAL LIBRARY, THIRUVANANTHAPURAM

UNDI SUB-DISTRICT—*cont.*

Serial number.	Survey number of the village.	Names of villages.
		BHIMAVARAM TALUK—*cont.*
		(*Government.*)
20	56	Velivarru.
21	68	Vándram.
22	83	Yélúrupádu.
		(*Inam.*)
23	126	Chinarámachandrapuram Agraháram.
24	91	Dhárrapuram Agraháram.
25	90	Dumpagadapa Agraháram.
26	122	Kálurumilli.
27	119	Krishnápuram Agraháram.
28	124	Nágamilli
29	66	Narasingarájupuram Agraháram.
30	120	Siddhápuram.
31	131	Venkatápuram.
		(*Nidadavol and Madur, etc., Zamindari.*)
32	132	Adivikolanu.
33	89	Ákuvidu.
34	136	Ámudálapalli.
35	100	Árédu.
36	87	Azzamúru.
37	117	Bavayapálem.
38	138	Bayanépalli.
39	125	Buvvanapalli.

Serial number.	Survey number of the village.	Names of villages.
		BHIMAVARAM TALUK—*cont.*
		(*Nidadavol and Madur, etc., Zamindari.*)
40	118	Chánamilli.
41	98	Chinnápavaram.
42	135	Chinnindrakolanu.
43	137	Devaragúpavaram.
44	121	Enképalli.
45	115	Gunapavaram.
46	95	Gummalúru.
47	127	Jagannáthapuram.
48	99	Kalgotla.
49	63	Kámuru.
50	92	Kóllapuru.
51	102	Krottapalu.
52	98	Krovvidi.
53	86	Kuppanapúdi.
54	88	Módivádu.
55	128	Mandalaparru.
56	130	Narasimhapuram.
57	120	Nidamarru.
58	64	Pónnalaparru.
59	101	Pánduvva.
60	61	Pandurangakandrika.
61	97	Pedakápavaram.
62	134	Pedanindrakolanu.
63	123	Padarámachandrapuram.
64	116	Sampalli.
65	93	Tapatáva.
66	133	Tummárávagúdem.
67	139	Tókalapalli.
68	62	Uppalúru.

UYYUR SUB-DISTRICT.

Serial number.	Survey number of the village.	Names of villages.
		NUZVID TALUK.
		(*Gannavaram Estate.*)
		(*Zamin.*)
1	94	Tóragudi.
		(*Kapileswarapuram Estate.*)
		(*Zamin.*)
2	..	Ambaparam (Mokhása).
3	81	Bailiparru.
4	..	Kapileswarapuram.
5	..	Kátúr.
6	52	Krushnápuram.
7	45	Kummamúr.
8	..	Mámillapalli (Agraháram).
9	49	Náparla.
10	48	Veeranki.
11	40	Sáyapuram (Agraháram).
		(*Madur Estate.*)
		(*Zamin.*)
12	28	Aginiparru.
13	6	Ayinapúru.
14	..	Gurivindapalli (Mokhása).
15	27	Golivepalli.
16	..	Jujhavaram.
17	..	Kalavapámula.
18	..	Kurunoddáli.
19	21	Lankapalli

Serial number.	Survey number of the village.	Names of villages.
		NUZVID TALUK—*cont.*
		(*Madur Estate.*)
		(*Zamin.*)
20	103	Madhuráparam (Agraháram).
21	.	Meddúr.
22	24	Payidikondalapálem (Mokhasa).
23	25	Pattelanka.
24	22	Penumutla.
25	20	Pólavaram.
26	28	Srirangapuram (Agrahárum).
27	19	Undrapúdi (Mokhása).
		(*Mirzapuram Estate.*)
28	84	Elamarru
29	76	Jabarlapúdi.
30	101	Kanakavalli (Agrahárum).
31	86	Kanumúru.
32	75	Marrivada (Mokhása).
33	88	Mullapúdi.
34	93	Nidamarru.
35	81	Pedamaddali.
36	..	Tádanai.
37	92	Varatúr (Agrahárum).
38	71	Yákamúru.
		(*Muramnu Estate.*)
39	61	Apikatla.
40	63	Pálapádu (Mokhása).
41	..	Daggumilli.
42	59	Idulamaddili
43	57	Velpúr (Agrahárum).

STATE CENTRAL LIBRARY, THIRUVANANTHAPURAM

UYYUR SUB-DISTRICT—*cont.*

Serial number.	Survey number of the village.	Names of villages.
		NEZVID TALUK—*cont.*
		(*Talayrolu Estate.*)
		(*Zamin.*)
44	79	Allidoddi.
45	104	Ailúr (Mokhása).
46	97	Oddavaru.
47	57	Gurvindaguntu. (Agrahárum).
48	60	Jurvanapúdi (Mokhása).
49	78	Kóéipúdi.
50	95	Kódéru.
51	73	Moukúdu.
52	89	Peda'gíralu.
53	68	Pedapúrupúdi.
54	58	Vanukúr.
		(*Vantrapragada Estate.*)
		(*Zamin.*)
55	84	Gúparanipálem (Agrahárum).
56	38	Hanumanthapuram (Agrahárum).
57	99	Penumalúr.
58	58	Tamavúdripalem.
		(*Uyyur Estate.*)
		(*Zamin.*)
59	66	Ákanúru.
60	98	Chinnaravúripálem (Agrahárum).
61	70	Chinagirili.
62	77	Chinajarupúdi.
63	67	Dávuloor.
64	74	Garazida.
65	90	Gúrmilanka (Mokhása).
66	65	Kadavakollu (").
		NEZVID TALUK—*cont.*
		(*Uyyur Estate.*)
		(*Zamin.*)
67	62	Mudunúr.
68	102	Muthukúpalli (Agrahárum).
69	91	Púnidimokkalu (").
70	72	Uyyúr.
71	64	Veeravalli (Mokhása).
		(*Jami Estate.*)
72	..	Lankapalli Lanka.
		BEZWADA TALUK
		(*Government.*)
73	73	Gósála.
74	84	Kandukúrupúdi.
75	79	Kankipúdi.
76	85	Kóluvenu.
77	81	Kónatanipúdi.
78	83	Kunder.
79	87	Muredumaka.
80	82	Nepalle.
81	60	Proddutúr.
82	86	Tenúr.
		(*Chirendra Matta Zamindari.*)
83	11	Penumanúr.
		(*Vellur Zamindari.*)
84	6	Boddapúdi.
85	8	Chágantipúdi.
86	5	Chittapúlipáka.
87	9	Dévarapúdi.
88	13	Gorikapartu.
89	7	Valúr.

YERNAGUDEM SUB-DISTRICT.

Serial number.	Survey number of the village.	Names of villages.
		YERNAGUDEM TALUK
		(*Government.*)
1	1	Árikatóram.
2	42	Bandaparum.
3	14	Chágalla.
4	40	Chikkala.
5	44	Dévarapalli.
6	12	Donnéru.
7	41	Duddukúru.
8	43	Gópálaparam.
9	18	Kándukúrvaram.
10	37	Kótavaram.
11	38	Kóromúnidi.
12	5	Kovvúru.
13	3	Kumáradóram.
14	9	Mallavaram.
15	11	Nandamúru.
16	45	Pallantla.
17	10	Pedavédalajinnal.
18	3	Penukamettu.
19	46	Pótavaram.
20	55	Rájavaram.
21	16	Umagatla.
22	8	Vádapalli.
23	1	Yégiswarapuram.
24	6	Yémalúru.
25	35	Virúmpálem.
		YERNAGUDEM TALUK—*cont.*
		(*Zamindari.*)
		(Anandavarapeta Estate.)
26	..	Anandavarapeta.
27	..	Chityála.
28	..	Vellichintalagúdem.
		(Chidipi Estate.)
29	..	Chidipi.
30	..	Peddavaram.
31	..	Tirugudem.
		(Dharmavaram Estate.)
32	..	Dharmavaram.
		(Dhamantunigúdem Estate.)
33	..	Dhamantunigúdem.
		(Gavarávaram Estate.)
34	..	Gavarávaram.
		(Gavaripatnam Estate.)
35	..	Gavaripatnam.

STATE CENTRAL LIBRARY, THIRUVANANTHAPURAM

YERNAGUDEM SUB-DISTRICT—*cont.*

Serial number.	Survey number of the village.	Names of villages.
		YERNAGUDEM TALUK—*cont.*
		(*Zamindaris.*)
		(Jagannádhapuram Estate.)
36	..	Jagannádhapuram.
		(Kalavalapalli Estate.)
37	..	Kalavalapalli.
		(Koudagúdem Estate.)
38	..	Dícharla.
39	..	Koudagúdem.
40	..	Lakshmipuram.
		(Kurakúru Estate.)
41	..	Kurakuru.
		(Malakapalli Estate.)
42	..	Malakapalli.
		(Nallamillipádu Estate.)
43	..	Nallamillipádu.
		(Nandgúdem Estate.)
44	..	Gangavaram.
45	..	Karicherlagúdem.
46	..	Kómatgunta.
		(Prakkilanka Estate.)
47	176	Prakkilanka.
48	..	Rávúrupádu.
49	186	Tillapúdi.
		(Tyájampúdi Estate.)
50	..	Tyájampúdi.
		(Unukaramilli Estate.)
51	20	Rávimetta.
52	..	Unukaramilli.
		(Yédavólu Estate.)
53	78	Choppramangúdem.
54	84	Edavódalapálem.
55	86	Erampéta.
56	80	Pongúúru.
57	87	Yédavolu.

Serial number.	Survey number of the village.	Names of villages.
		YERNAGUDEM TALUK—*cont.*
		(*Zamindaris.*)
		(Yernagúdem Estate.)
58	..	Yernagúdem.
		(*Inams.*)
59	95	Annépalli.
60	13	Isukapallapargidi.
61	100	Kokonúr.
62	96	Médipalli.
63	98	Sanjivaparam.
64	17	Súrúpuram.
65	7	Tógummi.
66	99	Virabhadrapuram.
67	89	Vissampálem.
		(*Zamindari.*)
68	..	Bhimóle.
69	..	Gazaram.
70	..	Kovvúrupádu.
71	..	Nandigudem.
72	..	Paid metta.
73	..	Kumaragúdem.
		TANUKU TALUK
		(*Zamindari.*)
74	8	Chigurlanka.
75	6	Dúravarma.
76	7	Maddúru.
77	8	Maddúrulapaza.
78	2	Márkondapádu.
79	1	Nelatúru.
80	18	Nidodavóle.
81	11	Purushóttapalu.
82	23	Singavaram.
		(*Mahram.*)
83	5	Bráhmanagúdem.
		(*Inams.*)
84	17	Gopavaram.
85	3	Nandampádu.
86	20	Sankarapuram.
87	4	Singanamoppavaram.
88	10	Tummarajupalem.
89	10	Vijayavaram.

STATE CENTRAL LIBRARY, THIRUVANANTHAPURAM

KURNOOL DISTRICT.

ATMAKUR SUB-DISTRICT.

Serial number.	Survey number of the village.	Names of villages.
		NANDIKOTKUR TALUK.
		(*Government.*)
1	77	Abdullápuram.
2	1	Atmakúr.
3	27	Bhánamukkala.
4	78	Bóyarévula.
5	50	Chelimilla.
6	30	Duddyála.
7	32	Edurupád.
8	10	Erramatam.
9	34	Ganapuram.
10	21	Gókavaram.
11	6	Gummadápuram.
12	76	Guntakandála.
13	5	Gowvalaguntá.
14	2	Indreswaram.
15	29	Iskála.
16	49	Játúr.
17	31	Kokkirantas.
18	6	Kottapalli
19	4	Kurukunda.
20	75	Maddúr.
21	55	Mitakandála.
22	79	Módukúr.
23	9	Mosalimadugu.
		NANDIKOTKUR TALUK—*cont.*
		(*Government.*)
24	26	Nallakálava.
25	22	Nandikota.
26	52	Pámulapád.
27	23	Pinnápuram or Venkatápuram.
28	19	Prátkóta.
29	3	Rámápuram.
30	81	Regadagádúr.
31	25	Sálápalli.
32	7	Sivapuram.
33	33	Tummalur.
34	73	Vénada
35	80	Velpunúr
36	53	Velagódu.
37	54	Vempenta.
38	11	Virabhadradurgam.
		(*Inam.*)
39	20	Bhattavánipalli.
40	51	Kambhálapalli.
41	28	Karivena.
42	24	Krishnápuram.

CUMBUM SUB-DISTRICT.

Serial number.	Survey number of the village.	Names of villages.
		CUMBUM TALUK.
		(*Government.*)
1	5	Ardavida.
2	6	Avarangubadi.
3	7	Basinépalli.
4	8	Bestavaripéta.
5	9	Bigálu.
6	10	Bollápalli.
7	14	Chintacumbum.
8	15	Chintalapálem.
9	24	Durgá.
10	19	Donakonda.
11	15	Gannepalli.
12	21	Gulijtrugalla.
13	25	Hazaratbágdem.
14	27	Jampátacheruvu.
15	30	Kágithámgúdem.
16	29½	Khajipuram.
17	30	Kákarla.
18	32	Kandulapuram.
19	35	Kinapalli.
20	17	Khanam.
21	39	Lunjakotá.
22	40	Lingápuram
23	41	Madanapallaicherruvu.
24	42	Maddinimadaka.
25	35	Mágulúru.
26	44	Naditapalli.
27	47	Pálakavidu.
28	49	Pápanenipalli.
29	48	Pápayyapalli.
30	50	Peddakandukúru.
31	51	Pitikáyagolla.
32	53	Pórumámilapalli.
33	56	Púsalapádu.
34	58	Rávipádu.
		CUMBUM TALUK—*cont.*
		(*Government.*)
35	61	Sulakalavidu.
36	64	Sómavárapéta.
37	65	Sómdévipalli.
38	66	Turimilla.
39	61	Velagalapáyu.
40	70	Yermalám.
		(*Shrótriam Inam.*)
41	..	Anantapalli (Shrótriam).
42	..	Ayyavaripalli (Shrótriam).
43	..	Chinnavémanyampalli (Shrótriam.)
44	..	Dátárkrishnápuram (Shrótriam Bechirag).
45	..	Ercaguntla (Shrótriam-Bechirag).
46	..	Juggambhotlakrishnapuram (Shrótriam).
47	..	Jangatoguntla (Shrótriam)
48	..	Langápuram (Shrótriam. Bechirag).
49	..	Módhavaporam (Shrótriam).
50	..	Mókshagundam (Shrótriam).
51	..	Nékunamtáda (Shrótriam).
52	..	Pachallavenkatápuram (Shrótriam).
53	..	Peddadanayénipálli (Shrótriam).
54	..	Pótavaram (Shrótriam - Bechirag).
55	..	Pottilnsavéyápalli (Shrótriam Bechirag).
56	..	Mólapalli (Shrotriam).
57	..	Vandulla (Shrótriam).

STATE CENTRAL LIBRARY, THIRUVANANTHAPURAM

GIDDALUR SUB-DISTRICT.

Serial number.	Survey number of the village.	Names of villages.
		CUMBUM TALUK
		(*Government.*)
1	1	Ákavidu
2	107	Allinagaram.
3	63	Ambavaram.
4	4	Anumasapalli.
5	92	Bráhmanapalle.
6	67	Chattireddipalle.
7	13	Chonagánipalli.
8	102	Chintalapalle.
9	28	Chollavidu.
10	74	Daddavádu.
11	72	Edavali.
12	88	Gad kota.
13	69	Giddalúr.
14	60	Gudimetta.
15	90	Guntapalle.
16	78	Idamakallu.
17	54	Jalliváripullalacheruvu.
18	86	Kanchipalle.
19	100	Komarólu.
20	91	Kommunúr.
21	109	Kondapóta.
22	83	Kongalavidu.
23	85	Kottakóta.
24	65	Krishnamsettipalle.
25	85	Mundlapád.
26	76	Nallagunta.
27	82	Naravu.
28	81	Podilakondapalle.
29	101	Pulláreddipalle.
30	57	Racharla.
		CUMBUM TALUK—*cont.*
		(*Government.*)
31	80	Rájupálem.
32	106	Reddicherla.
33	87	Sanjivarávupáte.
34	104	Sarvireddipalle.
35	64	Uppalapádu.
36	89	Uyyálaváda.
		(*Inam.*)
37	..	Bádinénipalle.
38	..	Badusupalle.
39	..	Bhúparagunta.
40	..	Bráhmanapalle.
41	..	Dádanagaruváyapalle.
42	..	Gúdúrumórráyapalle.
43	..	Krishnampalle
44	..	Langáreddipalle.
45	..	Módampalle.
46	..	Mattupalle.
47	..	Nágireddipalle.
48	..	Narasimhunipalle.
49	..	Rámavarampalle.
50	..	Sóravaripalle
51	..	Tamballapalle.
52	..	Tátcherla
53	..	Tummápuram.
54	..	Tripurántam.
55	..	Venkampalle.
56	..	Venuthorlapadu.

KALWA SUB-DISTRICT.

Serial number.	Survey number of the village.	Names of villages.
		NANDYAL TALUK.
		(*Government.*)
1	60	Ambápuram.
2	55	Bétamcherla.
3	5	Bilukalagúdúr.
4	18	Brámhanapalle.
5	8	Búdanúr.
6	37	Búgganapalli.
7	9	Channakkapalli.
8	7	Gadivémula.
9	11	Gani.
10	61	Góllaguntа.
11	15	Guttapádu.
12	..	Gútapalli.
13	17	Hussainpuram.
14	82	Kalwa.
		NANDYAL TALUK—*cont.*
		(*Government.*)
15	56	Kolamulapalli.
16	35	Komaravólu.
17	16	Konatalapádu.
18	58	Kottapalli
19	10	Mantralakatta.
20	34	Muddavaram.
21	33	Pálakolanu.
22	59	Rangápuram.
23	12	Sakunála.
24	36	Sómayázulapalli.
25	31	Tammirázupalli.
26	13	Tippáyapalli.
27	14	Vóravakallu.

KOILKUNTLA SUB-DISTRICT.

Serial number.	Survey number of the village.	Names of villages.
		KOILKUNTLA TALUK.
		(*Government.*)
1	41	Allúru.
2	21	Amodéla.
3	11	Arjunápuram.
4	17	Bhímunipádu.
5	20	Bijinivémula.
6	37	Bódemmanúru.
7	12	Burróreddipalle.
8	6	Chinnakoppala.
9	23	Chintakunta.
10	15	Dornipádu.
11	14	Gúbagundam Jammaladinne.
		KOILKUNTLA TALUK—*cont.*
		(*Government.*)
12	27	Gulladurti.
13	1	Gundupápala.
14	28	Harivaram.
15	31	Injeda.
16	36	Kákaravéda.
17	8	Kalugotla.
18	16	Kanjamalla.
19	24	Kóilakuntla.
20	32	Kondapalli.
21	13	Kondápuram.
22	34	Krishnipádu.

STATE CENTRAL LIBRARY, THIRUVANANTHAPURAM

KOILKUNTLA SUB-DISTRICT—*cont.*

KOILKUNTLA TALUK—*cont.*

(*Government.*)

Serial number.	Survey number of the village.	Names of villages.
23	2	Lingóla.
24	44	Lingamdinne.
25	42	Máyalúru.
26	6	Mogláyi Uppalúru.
27	45	Nosam.
28	29	Padigopádu.
29	80	Pápampalli.
30	7	Peddakopperla.
31	34	Peddayemmalúru.
32	25	Pottipádu.
33	35	Reddivári Jammuladinne.
34	3	Révanúru.

KOILKUNTLA TALUK—*cont.*

(*Government.*)

Serial number.	Survey number of the village.	Names of villages.
35	38	Rúpanagudi.
36	22	Savadardinne.
37	33	Sarvapalli.
38	40	Suddamalla.
39	10	Chokarájuvémula.
40	43	Tadamuladinne.
41	9	Upperilagóvindinne.
42	4	Vallampádu.
43	19	Velagnúru.
44	39	Yayyálavádu.
45	18	Zohdarási.

KURNOOL SUB-DISTRICT.

RAMALLAKOTA TALUK.

(*Government.*)

Serial number.	Survey number of the village.	Names of villages.
1	30	Ayyavári Gókulapádu.
2	45	Banditándrapádu.
3	50	Bastapádu.
4	26	Basvápuram.
5	76	Boddavárapalle.
6	35	Bráhmanadoddi.
7	65	Búdilapádu.
8	36	Chanugondla.
9	75	Chinnatékúru.
10	1	Dévamada.
11	44	Dinnadévarapádu.
12	43	Dúpádu.
13	13	Edurúru.
14	3	Étávalatándrapádu.
15	2	Goudiparla.
16	12	Gópálasingavaram.
17	38	Gudipádu.
18	33	Gúdúru.
19	18	Gundrévulu.
20	5	Jóharápuram.
21	22	Júlakallu.
22	8	Kallúru.
23	14	Kottálapádu.
24	17	Kundápuram *alias* Rangápuram
25	16	Kortakóta.
26	39	Kurava Nágalápuram.
27	..	Kurnool.
28	41	Lanjapúlúru.
29	77	Loddipalli.

RAMALLAKOTA TALUK—*cont.*

(*Government.*)

Serial number.	Survey number of the village.	Names of villages.
30	24	Mallápuram.
31	9	Mámidélapádu.
32	10	Munagálapádu.
33	40	Márakápuram.
34	78	Midavémula.
35	23	Munagála.
36	47	Nanúru.
37	11	Nalazúru.
38	19	Palakudoddi
39	4	Panchalingála.
40	42	Pandipádu.
41	31	Parla.
42	28	Peddapádu.
43	48	Pedda Tékúru.
44	66	Pechchalapádu
45	21	Pólakallu.
46	34	Ponnakallu.
47	46	Púricherla.
48	37	Pyálakurti.
49	32	Régadikhánápuram.
50	25	Rémata.
51	29	Salkápuram.
52	15	Sankésula
53	48	Tadakanapalli.
54	37	Ulachála.

(*Inam.*)

Serial number.	Survey number of the village.	Names of villages.
55	..	Málo Sónapuram.
56	..	Rójá.

MARKAPUR SUB-DISTRICT.

MARKAPUR TALUK.

(*Government.*)

Serial number.	Survey number of the village.	Names of villages.
1	50	Amdnigudipádu.
2	65	Ayínamukkula.
3	79	Badveedu.
4	95	Bhúpatipalli.
5	98	Bondalapádu.
6	60	Bóyadagampala.
7	41	Bóyalapalli.
8	16	Chápalamadugu.
9	59	Chatlamitta.
10	67	Charlópalli.
11	62	Chinnadórnála.
12	97	Chintakunta.
13	32	Dévarásughatta.
14	64	Dórnála.

MARKAPUR TALUK—*cont.*

(*Government.*)

Serial number.	Survey number of the village.	Names of villages.
15	34	Dúpádu.
16	30/2	Duvvali.
17	66	Edavalli.
18	13	Endrapalli.
19	42	Erragondapálem.
20	64	Gajjalakonda.
21	17	Ganapavaram.
22	57	Gobbúru.
23	26	Góllavidipi.
24	72	Gottipadu.
25	38	Gurijepalli.
26	49	Gurrapudda.
27	66	Idupúru.

MARKAPUR SUB-DISTRICT—*cont.*

MARKAPUR TALUK—*cont.*

(*Government.*)

Serial number.	Survey number of the village.	Names of villages.
28	10	Isukatripuravaram.
29	76	Jammanapalli.
30	77	Kalapóthala.
31	36	Khambatupádu.
32	20	Kankhandlapalli.
33	78	Katakónpalli.
34	16	Kavulakunta.
35	74	Kóhbhimunipádu.
36	46	Kelusula.
37	14	Komaravólu.
38	28	Léllapalli.
39	53	Mallapóta.
40	55	Márkápuram.
41	3	Marrivémula.
42	18	Medapi.
43	43	Millampalli.
44	91	Miriyampalli.
45	44	Mittapálem.
46	4	Mutukula.
47	68	Nailagunta.
48	83	Nikerampalli.
49	80	Peddaravidu.
50	43	Pedda Bommalápuram.
51	84	Pedda Nágulavaram.
52	55	Peddayáchavaram.
53	11	Pullalacheruvu.
54	12	Ráchakonda.
55	58	Rájupálem.
56	23	Rámasamudram.
57	61	Sánisavaram.
58	2	Satavádu.
59	76	Sunkésula.
60	52	Tangirálapalli.
61	..	Tippáyapálem.
62	51	Tókapalli.
63	21	Tripurántakam.

MARKAPUR TALUK—*cont.*

(*Government.*)

Serial number.	Survey number of the village.	Names of villages.
64	90	Vémulakóta.
65	45	Venkatádripálem.
66	30	Viswanádhapuram.

(*Inam.*)

Serial number.	Survey number of the village.	Names of villages.
67	..	Akkácheru.
68	..	Ambápuram.
69	..	Annasamudrám.
70	..	Ayyagónpalli.
71	..	Badékánpeta.
72	..	Bóyalapalli.
73	..	Charutapácherlu.
74	..	Chautapalli.
75	..	Ellépuram.
76	..	Gangupálem.
77	..	Gollapalli.
78	..	Katharuvánipalli.
79	..	Kottapalli.
80	..	Krishnápuram.
81	..	Lázápuram.
82	..	Lingamvámpalli.
83	..	Módhavumpalli.
84	..	Maktumpuram.
85	..	Mayavartampádu.
86	..	Mánápalli.
87	..	Narasapuram.
88	..	Narasimhápuram.
89	..	Narasingápuram.
90	..	Obulaksapalli.
91	..	Pegallapádu.
92	..	Ramachandrápuram.
93	..	Rávavaram.
94	..	Suvarámapuram.
95	..	Timmanapálem.

NANDIKOTKUR SUB-DISTRICT.

NANDIKOTKUR TALUK.

(*Government.*)

Serial number.	Survey number of the village.	Names of villages.
1	72	Alaganúr.
2	63	Allúr.
3	99	Bannúr No. 49.
4	48	Bannúr No. 80.
5	65	Bapanakótukúr.
6	69	Bhairavápuram.
7	41	Bijnivémula.
8	15	Biravól.
9	67	Bollavaram No. 10.
10	47	Bollavaram No. 35.
11	89	Chavulakúr.
12	70	Cherukucherla.
13	86	Chintalapalli.
14	66	Dámgalla.
15	88	Dóvanúr.
16	93	Digavapéd.
17	94	Gádidemadugu.
18	68	Ipanaganda.
19	84	Jelakanúr.
20	90	Kadamúr.
21	88	Konidéna.
22	100	Karanamadakala.
23	96	Kótavaram.
24	82	Korrapólúr.
25	86	Lakshmápuram.
26	57	Lingapuram.

NANDIKOTKUR TALUK—*cont.*

(*Government.*)

Serial number.	Survey number of the village.	Names of villages.
27	44	Maddigatla.
28	43	Mallyala.
29	45	Malyem.
30	92	Másápét.
31	87	Midutúr.
32	40	Mórvakonda.
33	18	Muchumari.
34	91	Nágalúti.
35	39	Nágatúr.
36	61	Nandikótukúr.
37	37	Pagidála.
38	17	Pálamarri.
39	58	Pázumanchála.
40	95	Pasupula.
41	54	Púdúr.
42	71	Róllapád.
43	93	Rudravaram.
44	42	Nátavakóta.
45	12	Sidhavaram.
46	85	Sunkésula.
47	83	Talamudipi.
48	46	Tangédantea.
49	65	Tarigoppula.
50	60	Tartúr.
51	59	Timmápuram.
52	35	Tátipád.

STATE CENTRAL LIBRARY, THIRUVANANTHAPURAM

NANDIKOTKUR SUB-DISTRICT—*cont.*

NANDIKOTKUR TALUK—*cont.*

(*Government.*)

Serial number.	Survey number of the village.	Names of villages.
53	74	Túdicherla.
54	63	Vuddamúru.
55	16	Vollóla.
56	15	Virápuram.

NANDIKOTKUR TALUK—*cont.*

(*Inam.*)

Serial number.	Survey number of the village.	Names of villages.
57	..	Nútanapalli.
58	..	Sangamúswaróm.

NANDYAL SUB-DISTRICT.

NANDYAL TALUK.

(*Government.*)

1	53	Alamúr.
2	85	Anupúr.
3	70	Ayalúr.
4	50	Ayyavárikodúr.
5	54	Balapanúr.
6	25	Bandátmakúr.
7	92	Basavápuram.
8	49	Bayyapakódúr.
9	45	Bhimavaram.
10	3	Bhójanam.
11	65	Bhúpanapádu.
12	72	Billaláparam.
13	73	Bollavaram.
14	90	Bráhmanapalli.
15	48	Bukkápuram.
16	81	Chápivúla.
17	79	Chóbóli.
18	39	Chilakala.
19	8	Chindukúr.
20	29	Dúrvósi.
21	46	Erupád.
22	19	Gadigorévula.
23	87	Gaggatúr.
24	91	Gázulapalle.
25	24	Ghálichennayapálem.
26	54	Gónavaram.
27	77	Gópavaram.
28	30	Górakallu.
29	88	Guntanála.
30	47	Kadamalakálava.
31	44	Kókanúr.
32	60	Kánála.
33	21	Karimaddula.

NANDYAL TALUK—*cont.*

(*Government.*)

34	87	Kavalúr.
35	10	Kondazúrúr.
36	62	Konidód.
37	29	Koratamaddi.
38	71	Kottála.
39	86	Kottúr.
40	84	Maddúr.
41	78	Masidupuram.
42	89	Mittapála.
43	41	Munapála.
44	76	Nandapalli.
45	51	Nandyál.
46	1	Narayanapuram.
47	66	Neravúla.
48	69	Núnepalli.
49	33	Panem.
50	22	Paramatúr.
51	45	Pánnapalli.
52	2	Peddadévalápuram.
53	4	Pesaravéyi.
54	93	Pinnápuram.
55	53	Pólúr.
56	42	Pulimaddi.
57	83	Pusulúr.
58	25	Rámúparam.
59	52	Rayamálpuram.
60	23	Santozátúr.
61	75	Tamballapalli.
62	74	Tirumapuram.
63	20	Tirripód.
64	82	Togaruched.
65	88	Udumálpuram.
66	27	Yerragondla.

OWK SUB-DISTRICT.

KOILKUNTLA TALUK.

(*Government.*)

1	65	Abdullápuram.
2	79	Akumalla.
3	73	Alavakonda.
4	82	Annavaram.
5	80	Boyalatádparti.
6	71	Chanugondla.
7	67	Chennampalle.
8	68	Chartopallo.
9	58	Chintaláyapalle.
10	63	Gullasingavaram.
11	48	Hanumathgundam.
12	40	Itkyála.
13	64	Kalvatála.
14	65	Kolimigundla.
15	64	Koruméanupalle.
16	62	Kótapádu.

KOILKUNTLA TALUK—*cont.*

(*Government.*)

17	96	Kunukuntla.
18	79	Mettupalle.
19	74	Mukkamalla.
20	60	Nóndipád.
21	80	Nichenamatla.
22	78	Owk.
23	40	Peddavenuthurla.
24	81	Pórusómula.
25	58	Petnikóta.
26	69	Rámápuram.
27	84	Rámavaram.
28	70	Sangapatnam.
29	77	Singánapalle.
30	76	Sivavaram.
31	51	Tammanáyanipóta.
32	53	Tolamadugu.

STATE CENTRAL LIBRARY, THIRUVANANTHAPURAM

OWK SUB-DISTRICT—*cont.*

KOILKUNTLA TALUK—*cont.*

(*Government.*)

Serial number.	Survey number of the village.	Names of villages.
33	57	Tummalapenta.
34	67	Vuppalapád.
35	49	Vuppalcor.
36	85	Vajragiri.
37	81	Vémulapád.
38	47	Yerragudi.

KOILKUNTLA TALUK—*cont.*

(*Government.*)

Serial number.	Survey number of the village.	Names of villages.
39	66	Zúnútula.

(*Inám.*)

Serial number.	Survey number of the village.	Names of villages.
40	..	Chennampalle.
41	..	Dathápuram.

PATTIKONDA SUB-DISTRICT.

PATTIKONDA TALUK.

(*Government.*)

Serial number.	Survey number of the village.	Names of villages.
1	60	Ágavéli.
2	99	Agraháram.
3	38	Ainánbanda.
4	68	Alárudinné.
5	61	Alavála.
6	65	Bailu-pattikonda.
7	34	Bailuppala.
8	39	Banavanúru.
9	37	Bandanúdi Agrahéram.
10	44	Belagalu.
11	10	Billékallu.
12	48	Búrandoddi.
13	76	Burutala.
14	3	Chakkarallu.
15	18	Chellelichelima.
16	69	Chennampallé.
17	9	Chinna-Holti.
18	67	Chinna Pendekallu.
19	64	Daddadadikótakonda.
20	4	Dévanabanda.
21	29	Dévanakonda.
22	7	Dúdekonda.
23	71	Edduladoddi.
24	16	Errabádu.
25	43	Ganjihalli.
26	46	Gónegandla.
27	31	Gundlakonda.
28	73	Gutti-yerragudi.
29	101	Hampa.
30	61	Hindrikhairavádi.
31	100	Hósúru.
32	15	Jilledubodakkala.
33	70	Jonnagiri.
34	6	Játoru.
35	52	Kádamakuntla.
36	40	Kalivelu.
37	49	Kambaráhálu.
38	76	Kancharadinne.
39	41	Kandanáti.
40	14	Kappatrala.
41	52	Karivémula.

PATTIKONDA TALUK—*cont.*

(*Government.*)

Serial number.	Survey number of the village.	Names of villages.
42	68	Kárumanchi.
43	63	Khairuppala.
44	53	Kódamúr.
45	56	Kótakonda.
46	60	Kulumála.
47	33	Kunkanúru.
48	57	Kurnúru.
49	58	Méchápuram.
50	98	Maddikera.
51	62	Mudamalagurti.
52	25	Mukolla.
53	35	Mulagundam.
54	8	Mutukúru.
55	5	Nalakadudd..
56	28	Nalachelamala.
57	72	Pagadrávi.
58	17	Pálakúrti.
59	18	Pandikóna.
60	1	Pattikonda.
61	12	Peddahulu.
62	45	Peddamaravodu.
63	47	Peddanálatúru.
64	24	Pendékallu.
65	74	Peravali.
66	36	Potlapádu.
67	2	Puchakáyalamada.
68	62	Pulakurti.
69	11	Rathana.
70	42	Sheranikalú.
71	64	Tippanúru.
72	77	Tuggali.
73	59	Varakúru.
74	55	Vénugólu.
75	102	Yedavali.
76	30	Yelamkúru.

(*Inám.*)

Serial number.	Survey number of the village.	Names of villages.
77	1	Lingandinne.
78	2	Timmapuram.

PYAPALI SUB-DISTRICT.

PATTIKONDA TALUK.

(*Government.*)

Serial number.	Survey number of the village.	Names of villages.
1	53	Alanikondu.
2	55	Bondumadugula.
3	109	Búrugula.
4	102	Candrapalle.
5	50	Chinchuyerragudi.
6	108	Dóranabanda.
7	70	Eddápenta.
8	99	Gudipádu.

PATTIKONDA TALUK—*cont.*

(*Government.*)

Serial number.	Survey number of the village.	Names of villages.
9	95	Jakkasánikuntla.
10	104	Jaladargam.
11	94	Kalachalla.
12	53	Katirconda.
13	103	Konapémarri.
14	75	Kottaburuju.
15	78	Kottakóta.
16	51	Lakkamágaram.

STATE CENTRAL LIBRARY, THIRUVANANTHAPURAM

PYAPALI SUB-DISTRICT—*cont.*

Serial number.	Survey number of the village.	Names of villages.
		PATTIKONDA TALUK—*cont.*
		(*Government.*)
17	105	Midavaram.
18	72	Methapalle.
19	106	Munnadugu.
20	108	Néradacherla.
21	74	Pedanapodella.
22	97	Pôtedoddi.
23	100	Pyápali.
24	107	Rácherla.
25	68	Chanugondla.
		PATTIKONDA TALUK—*cont.*
		(*Government.*)
26	101	Vengalámpalle.
		(*Inam.*)
27	..	Gandála Agraharam.
28	..	Lingiséidoddi Agraharam.
29	..	Nallapalle agraharam.
30	..	Rangápuram Agraharam.
31	..	Rayampéta Agraharam.

RAMALLAKOTA SUB-DISTRICT.

Serial number.	Survey number of the village.	Names of villages.
		RAMALLAKOTA TALUK.
		(*Government.*)
1	57	Amadaguntu.
2	93	Anakatédu.
3	54	Anugundla.
4	98	Bágólu.
5	84	Bukkápuram.
6	92	Cherukulapádu.
7	73	(Chetla) Mailápuram.
8	95	Chityála.
9	105	Thona.
10	61	Górantla
11	103	Górardhanagiri.
12	97	Jagadurti.
13	83	Kalugótla.
14	102	Kámagánikuntla.
15	24	Kamlálapádu.
16	108	Kocheruvu.
17	70	Kongánapádu.
18	65	Krishnagiri.
19	69	Laddagiri.
20	100	Lanjabanda.
21	109	Malakápuram.
22	69	Mallépalle.
23	62	Mannékunta.
24	68	Narlóparam.
25	87	Narsápuram.
26	72	Nayakalla.
27	88	Pendékulla.
28	63	Pótugalu.
		RAMALLAKOTA TALUK—*cont.*
		(*Government.*)
29	81	Pullagummi.
30	62	Punúru.
31	83	Rámallakóta.
32	88	Sarafarázupuram.
33	99	Súdápalle.
34	67	(Téla) Gokulapádu.
35	68	Teganchédu.
36	104	Udumulapádu
37	71	Ulivendakonda.
38	106	Ungarálagundla.
39	80	Uyálavada.
40	91	Velluru.
41	96	Venkatápuram.
42	79	Vuppalapádu.
43	107	Yapadinne
44	74	Yaparlapádu.
45	86	Yambáyi.
46	58	Yerradoddi
47	64	Yerrakalacheruvu.
		(*Inam.*)
48	..	Bollavaram.
49	..	Bóyanapalle.
50	..	Perémula.
51	..	Rémudúru.
52	..	Valasala.
53	..	Yerragadi.

SIRVEL SUB-DISTRICT.

Serial number.	Survey number of the village.	Names of villages.
		SIRVEL TALUK.
		(*Government.*)
1	51	Ahóbalam.
2	49	Alamúr.
3	60	Adagadda.
4	62	Báchépalle.
5	36	Batnlúru.
6	21	Biravólu
7	9	Bóyalakuntla.
8	78	Brámhanapalla.
9	76	Chágalamarri.
10	42	Chandlúr.
11	8	Cheruúr.
12	43	Chilkaplur.
13	56	Chinnabhójanam.
14	29	Chennakambhámár
15	[illegible]	Chennavongali.
16	86	Chintakommadinne.
17	9	Chintalacheruvu
		SIRVEL TALUK—*cont.*
		(*Government.*)
18	82	Daddanála.
19	58	Dévarázapuram.
20	6	Dibagunta.
21	88	Dantlavanipenta.
22	24	Ellavattula.
23	37	Erragudidinne.
24	29	Erragunta.
25	4	Gangavaram.
26	45	Gópálapuram.
27	69	Gorigenúr.
28	16	Gósupád.
29	79	Gotlúr.
30	18	Góvindapalle.
31	67	Gúbagundam.
32	34	Gumlarmánadinne.
33	18	Jillella.
34	83	Jinápalli.

STATE CENTRAL LIBRARY, THIRUVANANTHAPURAM

SIRVEL SUB-DISTRICT—*cont.*

Serial number	Survey number of the village.	Names of villages.
		SIRVEL TALUK—*cont.*
		(*Government.*)
35	9	Jilapallé
36	77	Kulugóllapalle.
37	19	Káminénipalle.
38	17	Káná apalle.
39	38	Kandaméyapalle.
40	30	Kóteládú
41	22	Kótakanda.
42	63	Kotakandukúr
43	83	Kúlúr (ch.).
44	13	Kúlúr (S.).
45	81	Lingamdinne.
46	75	Madúr.
47	1	Mahadévapuram.
48	8	Mallappachatokunta.
49	81	Mallésepala.
50	45	Mandalúr
51	53	Mittapallé.
52	63	Murthikrishnápuram.
53	47	Muttalúr
54	67	Mutyalapád.
55	7	Nágulavaram (S.).
56	41	Nágulavaram (R.).
57	44	Nallagatla.
58	48	Narasápuram.
59	74	Nélampád.
60	55	Óbulampalle.

Serial number.	Survey number of the village.	Names of villages.
		SIRVEL TALUK—*cont.*
		(*Government.*)
61	56	Padakandla.
62	64	Pálaságaram.
63	10	Pasarapádú.
64	62	Páthakandukúr.
65	72	Peddabbójanam.
66	59	Peddachintakunta.
67	25	Peddakambálur
68	85	Peddavangali.
69	28	Pórúr.
70	80	Ráchaveli
71	32	Rámatirtakristnápuram.
72	73	Rámpalle
73	12	Ráyapád.
74	39	Ramavaram.
75	5	Sámbavaram.
76	70	Seltivid.
77	20	Siruvella.
78	23	Srirangápuram.
79	40	Tállalingamdinne.
80	11	Téllapuri.
81	71	Tódendlapallé.
82	36	Vanikamdinne
83	14	Vanivelagala.
84	27	Velugalapalle.
85	54	Yádiváda.
86	31	Yalúr

STATE CENTRAL LIBRARY, THIRUVANANTHAPURAM

MADRAS-CHINGLEPUT DISTRICT.

CHEYUR SUB-DISTRICT.

Serial number.	Survey number of the village.	Names of villages.
		MADURÁNTAKAM TALUK.
		(*Government.*)
1	465	Átchivilágam.
2	390	Agaram.
3	414	Alambarai
4	447	Anyanur.
5	433	Cheyur (Salt pans).
6	441	Dévanur.
7	451	Iranaitri.
8	516	Kadalur
9	450	Kadukappattu.
10	499	Kalkolam.
11	473	Kánathur.
12	474	Kilárkolla.
13	472	Kodeppattanam.
14	475	Kuyathúr.
15	495	Lattur.
16	484	Madavampákkam.
17	511	Malráipakuppam.
18	509	Mámikkakuppam.
19	482	Marudéri.
20	438	Nallur.
21	477	Nedumaram.
22	452	Nemandam.
23	481	Nelvórpátayam.
24	448	Nesappákkam.
25	205	Nettarampakkam.
26	484	Padampakkam.
27	453	Pakkarájéri.
28	482	Pá ur.
29	610	Perumálchéri.
30	461	Podappattu.
31	444	Punéi.
32	479	Sattiyamangalam.
33	454	Sengóttur.
34	360	Sinnavenmani.
35	361	Sithathúr (North).
36	460	Tirupurakóri.
37	449	Tiruvádur.
38	471	Vadeppattanam.
39	440	Vellani.
40	445	Venmani (Périya).
41	515	Veppanjeri.
42	443	Verdnur
		(*Inam.*)
43	167	Arasur.
44	403	Árkkádu.
45	367	Darmápuram.
46	396	Kilvesalai.
47	466	Kodúr.
48	375	Kunankárunai.
49	427	Paramankéni.
50	467	Perumbarayu.
51	378	Puthiharankóttai.
52	428	Sikkinankuppam.
53	418	Vedál.
54	408	Vólur.
		(*Zamin.*)
		(Anaikattu Mittah.)
55	514	Adayálachéri.
56	514	Anaikattu.
57	514	Gandumanichéri.
58	514	Paramésworamangalam.
59	514	Udaikárakuppam.

Serial number.	Survey number of the village.	Names of villages.
		MADURANTAKUM TALUK—*cont.*
		(*Cheyur Mittah.*)
60	431	Ammanur.
61	433	Cheyyur.
62	455	Kilacheri.
63	402	Nángalathur.
64	434	Palayur.
65	430	Sundivaakam.
66	456	Virabógam.
		(*Chinnavelikkadu Mittah.*)
67	358	Chinnavelikkádu.
68	358	Pannangándai.
		(*Endathur Mittah.*)
69	387	Kóttudevádur.
		(*Irumbedu Mittah.*)
70	437	Irumbedu.
71	390	Kalpattu.
72	442	Onumbákkam.
73	439	Pavanthankáranai.
74	436	Válappattu.
		(*Karumbakkam Mittah.*)
75	417	Karumbákkam.
76	412	Vennángupattu.
		(*Kilakarani Mittah.*)
77	368	Nallámur.
		(*Kilathur Mittah.*)
78	480	Kolattur.
		(*Mogaiyur Mittah.*)
79	412	Akkanémpattu.
80	478	Karukkámalai.
81	463	Maruderi.
82	458	Melappattu.
83	468	Mogaiyur.
84	476	Murukkantángal.
85	429	Pázkur.
86	457	Perumbákkam.
87	453	Siruvangunam.
88	439	Velur.
89	459	Vettakkárakuppam.
		(*Olavetti Mittah.*)
90	395	Nilamangalam.
91	206	Olavetti.
		(*Othivilagam Mittah.*)
92	416	Nallur.
93	409	Othivilágam.
94	409	Pallambákkam.
95	409	Surakuppam.
96	409	Thóttachéri.

STATE CENTRAL LIBRARY, THIRUVANANTHAPURAM

CHEYUR SUB-DISTRICT—*cont.*

Serial number.	Survey number of the village.	Names of villages.
		MADURÁNTAKAM TALUK—*cont.*
		(*Pondur Mittah.*)
97	404	Amanthankáranai.
98	423	Gengadevankuppam.
99	418	Kadukkalúr.
100	410	Kolaththúr.
101	413	Kóttakkádu.
102	421	Kóvappákkam.
103	391	Panaiadisákkam.
104	392	Póndúr.
105	422	Sémi Illiyaram.
106	435	Sitthárkkádu.
107	406	Thennóppattu.
108	411	Thónpákkam.
109	405	Vayalúr.
110	424	Vilambur.
		(*Surampattu Mittah.*)
111	337	Súnámpattu.
112	388	Veltangondagaram.
		(*Thattampattu Mittah.*)
113	512	Thattámpattu.
114	479	Tharpattanam.
		(*Vanniyanallur.*)
115	383	Vanniyanallúr.
116	382	Vennandai.
117	384	Vilámpattu.
		(*Vembanur Mittah.*)
118	416	Kadappákkam.
119	420	Kappiyákkam.
120	415	Véppanúr.
		(*Tennéri Villages.*)
121	494	Agaram.
122	281	Andárkuppam.
123	401	Búdúr.

Serial number.	Survey number of the village.	Names of villages.
		MADURÁNTAKAM TALUK—*cont.*
		(*Tennéri Villages.*)
124	388	Illidu.
125	164	Ísur.
126	446	Kalpattu.
127	389	Karunaliúr.
128	393	Kokkarantángal.
129	362	Kollambákkam.
130	364	Kóttivákkam.
131	508	Kumárakuppam.
132	469	Medavisápam.
133	359	Maruvalam.
134	426	Mudaharkuppam.
135	425	Nainórkuppam.
136	483	Neriyúr.
137	513	Nerkunappattu.
138	371	Nirpúr.
139	370	Orangávali.
140	428	Othiyúr.
141	425	Panaiyúr.
142	485	Pavanjúr.
143	376	Periyaselakkádi.
144	356	Periyaveldkkádu.
145	171	Pilánkuppam.
146	374	Pórúr.
147	385	Pudappattu.
148	379	Pudukkuppam.
149	400	Sániyúr.
150	407	Sinnaikkakkádi.
151	377	Sirukalaththúr.
152	169	Siththúr.
153	606	Tadankuppam.
154	607	Tendanaallúr.
155	369	Tonnádu.
156	163	Vennálagaram.
157	399	Véttúr.
158	394	Vilangádu.
159	398	Vilenganúr.

CHINGLEPUT SUB-DISTRICT.

		CHINGLEPUT TALUK.
		(*Government.*)
1	271	Alappákkam.
2	545	Ammanambákkam.
3	97	Anjúr.
4	249	Anumandai.
5	274	Anumandapatthéri.
6	67	Appúr.
7	13	Arangál.
8	74	Attúr.
9	5	Avyanjóri.
10	257	Chingleput.
11	68	Désarikonaththúr.
12	101	Désarikuppam.
13	252	Edayankodumáttángal.
14	85	Gúdalúr.
15	258	Gandúr.
16	5	Guduvanjóri.
17	100	Hanumantapuram.
18	95	Káchohádimangalam.
19	285	Kalathúr.
20	253	Kóodalúr.
21	7	Kóvanapuduchohóri.
22	88	Karinilam.
23	87	Karumbúr.
24	62	Kóttúrkolaththúr.

		CHINGLEPUT TALUK—*cont.*
		(*Government.*)
25	56	Kóyarambódu.
26	83	Kúnakkáranai.
27	3	Kilámbákkam.
28	270	Kilavédu.
29	11	Kulappákkam.
30	79	Kolathúr.
31	89	Kóódi.
32	96	Kondamangalam.
33	76	Kongádu.
34	248	Kunnavakkam.
35	70	Kurumanédu.
36	252	Manappákkam.
37	1	Manivákkam.
38	259	Mélmaiyúr.
39	72	Mélmanappákkam.
40	287	Mélvákkam.
41	6	Nandavaram.
42	256	Nattam
43	9	Nedunkunram.
44	261	Nemmeli.
45	61	Ninnaikkárai.
46	279	Ólalúr.
47	281	Ottivákkam.
48	71	Pálúr.

STATE CENTRAL LIBRARY, THIRUVANANTHAPURAM

CHINGLEPUT SUB-DISTRICT—*cont.*

Serial number.	Survey number of the village.	Names of villages.
		CHINGLEPUT TALUK—*cont.*
		(*Government.*)
49	81	Panangóttúr.
50	251	Pazanúr.
51	93	Páréri.
52	247	Pattaravákkam.
53	82	Péramanúr.
54	65	Perumáltángal.
55	14	Perumáttunallúr.
56	99	Perunandalam.
57	60	Pottéri.
58	280	Pudappákkam.
59	256	Pulippákkam.
60	284	Punaappattu.
61	10	Puttúr.
62	254	Rajákulapóttai.
63	66	Séndamangalam.
64	89	Senneerkam.
65	242	Sonnéri.
66	63	Sattamangalam.
67	77	Settipanniyam.
68	90	Singaperumálkóil.
69	84	Sittamanúr.
70	68	Táilávaram.
71	64	Tánimangalam.
72	94	Tennéripákkam.
73	245	Tánúr.
74	80	Tirukkachchúr.
75	272	Tirumani.
76	92	Tiruttéri.
77	213	Tiruvadisúlam.
78	262	Tunjam.
79	283	Vásayambákkam.
80	12	Unamánjéri.
81	4	Úneppákkam.
82	260	Vallam.
83	57	Vallánjéri.
84	69	Vanpakkam.
85	2	Vandalur
86	277	Védanárúyanapuram.
87	78	Venkatápuram.
88	273	Venpákkam.
89	73	Villiyambákkam.
90	187	Viráporam.
		MADURÁNTAKAM TALUK.
		(*Government.*)
91	330	Alapakkam.
92	294	Attiyur.
93	284	Kaliyapettai.
94	286	Karittandalam.
95	296	Ma yur.
96	297	Mamandur.
97	281	Mambakkam.
98	282	Malaginimeni.
99	285	Orukkattupettai.
100	313	Palamathur.
101	280	Perurakkavur.
102	287	Pilappur.
103	279	Porpandal.
104	295	Sau padanellur.
105	293	Sidhandi.
106	290	Sittanakavur.
107	289	Tandarai.
108	283	Tiruvaukkoil.
109	288	Vichchur.
		CHINGLEPUT TALUK.
		(*Inam.*)
110	98	Ichchankiranni.
111	278	Irunkonrapalli.
112	86	Kadambúr.
113	276	Kanimálampattu.
114	244	Kóvilántángal.
115	269	Múlléripákkam.
116	275	Paluvéli.
117	75	Sástrambákkam.
118	91	Venjiyambákkam.
		MADURÁNTAKAM TALUK.
		(*Inam.*)
119	292	Annódur.
120	292	Serapinayur.

CONJEEVERAM SUB-DISTRICT.

Serial number.	Survey number of the village.	Names of villages.
		CONJEEVERAM TALUK.
		(*Government.*)
1	24	Achchukattu.
2	196	Akkamapuram.
3	151	Ariyambákkam.
4	18	Ariyaperumbakkam.
5	183	Attupattúr.
6	37	Ayyangárkulam.
7	62	Conjeeveram (lands).
8	1	Dámal.
9	197	Edayárpákkam.
10	195	Ekanápuram.
11	216	Ettikuttimedu.
12	180	Govindavádi.
13	164	Jaluppappattu.
14	174	Injambákkam.
15	159	Jambédai.
16	41	Kalakkáttúr.
17	215	Kaliyanúr.
		CONJEEVERAM TALUK—*cont.*
		(*Government.*)
18	189	Kanakkambákkam.
19	201	Kandavákkam.
20	139	Kandúr.
21	215	Kanunthángal.
22	204	Kappankóttúr.
23	172	Káraí.
24	71	Karuppadi Thotthadi.
25	21	Kilambi.
26	2	Kilúr.
27	152	Kiranallúr.
28	26	Kóluvákkam.
29	186	Kóttavákkam.
30	213	Kunakarambákkam.
31	42	Kurivimalai.
32	16	Kúram.
33	160	Kúttavákkam.
34	165	Kúttrambákkam.

STATE CENTRAL LIBRARY, THIRUVANANTHAPURAM

CONJEEVERAM SUB-DISTRICT—*cont.*

Serial number.	Survey number of the village.	Names of villages.
		CONJEEVERAM TALUK—*cont.*
		(*Government.*)
36	187	Madaparam.
36	153	Madaramangalam.
37	214	Mahádévimangalam.
38	31	Mangalpádi.
39	135	Maniyáchi.
40	20	Málambi.
41	14	Málbangáram.
42	30	Málkadirappúr.
43	156	Málmadurmangalam.
44	5	Málottivákkam.
45	32	Méttukuppam.
46	118	Murnakkuttángal.
47	3	Musuruvákkam.
48	92	Mutthiálupéttai.
49	10	Muttavákkam.
50	5	Mutravédu.
51	82	Nallúr.
52	84	Narappákkam.
53	91	Nasarattupéttai.
54	84	Naththappéttai.
55	193	Nelvóy.
56	23	Nattéri
57	182	Nívallúr.
58	12	Olakkólpattu.
59	115	Olavúr.
60	56	Orikkai.
61	54	Padappam.
62	181	Padunelli.
63	188	Pallambákkam.
64	75	Pápánkuli.
65	192	Paramúr.
66	45	Péramanallúr.
67	177	Periyakarumbúr.
68	89	Periyati óttam.
69	4	Perumbákkam.
70	8	Pichchavádi.
71	200	Pichchivákkam.
72	168	Podavúr.
73	187	Póndavákkam.
74	182	Pullalúr.
75	170	Púnditháng al.
76	58	Puttaji arasonthángal.
77	199	Purisai.
78	26	Puttéri.
79	184	Puttéri.
80	157	Rámánujapuram.
81	33	Sadaithithángal.
82	25	Sálábógam.
83	121	Sekkankulam.
84	118	Semanthángal.
85	16	Semberambákkam.
86	58	Sevilimédu.
87	154	Singalpádi.
88	55	Sunnayankulam.
89	22	Sirukávéripákkam.
90	173	Siruvákkam.
91	169	Sirtvallur.
92	77	Sittórimédu
93	120	Sittyambakkam.
94	159	Sivankudal.
95	171	Syatti.
96	11	Tayappákkam.
97	190	Thandalam.
98	90	Thattithóppu.
99	53	Thénambákkam.
100	80	Thirumálpádithángal.
101	9	Thiruppukkuli.
102	88	Thiruvithipallam.

Serial number.	Survey number of the village.	Names of villages.
		CONJEEVERAM TALUK—*cont.*
		(*Government.*)
103	166	Thodur.
104	17	Thulangánthandalachchéri.
105	86	Uppukulam.
106	179	Uvvéri.
107	13	Vathiyar.
108	83	Vayyávur.
109	44	Védal.
110	59	Velaththóttam.
111	191	Velattur.
112	176	Véliyur.
113	43	Vichchanthángal.
114	89	Vippédu.
115	54	Viramhádi.
116	175	Vishukandikuppam.
117	7	Vishúr.
		(*Inam.*)
118	68	Asumambattipéttai.
119	64	Ódaippattadai.
120	76	Timmasamudram.
		(*Shrotriem.*)
121	35	Alavanthámédu.
122	85	Aramanajéri.
123	117	Énáthur.
124	73	Érivákkam.
125	60	Gundukulam.
126	65	Hosthagiripattadai.
127	47	Kálur.
128	40	Kamugampallam.
129	74	Kannakambanpattadai.
130	79	Kéraupéttai.
131	122	Karur.
132	61	Kattivákkam.
133	27	Kilakkadipper.
134	46	Kilperumnallur.
135	155	Kodumanallúr
136	78	Kónérikuppam.
137	63	Kóttaikkáwal.
138	69	Lálóti óttam.
139	183	Múlappattu.
140	66	Mullipúlayam.
141	28	Nelambappattadai.
142	205	Orukadamahádévimangalam.
143	67	Paramésvara Vinagaram.
144	29	Pibyangápattadai.
145	178	Padappákkam.
146	72	Sendúveli.
147	19	Sirumaiperugal.
148	206	Sivapuram.
149	194	Thandalam.
150	87	Thirukkálikkádu.
151	70	Thirumal-róyaththóttam.
152	81	Thiruppaurotathikundram.
153	198	Thulasápuram.
154	119	Védal.
155	57	Velikkaippattadai.
		(*Zamin.*)
156	203	Elamayankóttúr.
157	202	Kóttúr.

MADRAS SUB-DISTRICT.

Serial number.	Survey number of the village.	Names of villages.
		(The whole of the Revenue village of Tondiarpet comprising the villages of)—
1	..	Arunáchaléswarampét.
2	..	Attapálayam.
3	..	Jendrapét.
4	..	Kannimárpét.
5	..	Korukupét.
6	..	Kusappét.
7	..	Kuppam.
		(The whole of the Revenue village of Tondiarpet comprising the villages of)—
8	..	Minákshiammanpét.
9	..	New Washermanpet.
10	..	Old Washermanpet.
11	..	Royapuram.
12	..	Sanjivarayanpét.
13	..	Tondiarpét.
14	..	Varadanchéri.

NORTH MADRAS SUB-DISTRICT.

Serial number.	Survey number of the village.	Names of villages.
		(The whole of the Revenue village of Georgetown comprising the villages of)—
1	..	Muthiálpét.
		(The whole of the Revenue village of Georgetown comprising the villages of)—
2	..	Peddundickapóttáh.

SOUTH MADRAS SUB-DISTRICT.

Serial number.	Survey number of the village.	Names of villages.
		(The whole of the Revenue village of Mylapore comprising the villages of)—
1	..	Krishnámpét.
2	..	Mirsáhipét.
3	..	Mylápóre.
4	..	Róyapét.
5	..	Saint Thóme
6	..	Thénámpét (Palli).
7	..	Thénámpét (Vellela).
		(The whole of the Revenue village of Nungambakkam comprising the villages of)—
1	..	Maunáwéthi Covil.
2	..	Nungambákkam.
		(The whole of the Revenue village of Triplicane comprising the villages of)—
1	..	Narasingapuram.
2	..	Pudupákam.
3	..	Triplicane.
4	..	Tiruvattiseswarampét.

WEST MADRAS SUB-DISTRICT.

Serial number.	Survey number of the village.	Names of villages.
		(The whole of the Revenue village of Egmore comprising the villages of)—
1	..	Chétput.
2	..	Egmóre.
3	..	Kilpóur.
4	..	Kómileswarampét.
5	..	Pudupét.
		(The whole of the Revenue village of Perambakam comprising the villages of)—
1	..	Kosapóttah.
2	..	Perambakam.
		(The whole of the Revenue village of Vepery comprising the villages of)—
1	..	Choolai.
2	..	Erangundram.
3	..	Perambóór.
4	..	Vépéry.
		(The whole of the Revenue village of Chintadripet comprising the village of)—
1	..	Chintadripet.

MADURÁNTAKAM SUB-DISTRICT.

Serial number.	Survey number of the village.	Names of villages.
		MADURÁNTAKAM TALUK.
		(Government.)
1	106	Acholaravákkam.
2	93	Agili.
3	73	Alappákkam.
4	140	Allúr.
5	131	Allúr.
6	124	Ananthamangalam.
7	242	Andavákkam.
8	331	Anumandakuppam.
9	335	Asaiyapákkam.
10	153	Arappédu.
		MADURÁNTAKAM TALUK—*cont.*
		(Government.)
11	223	Arungunam.
12	319	Attimánam.
13	104	Attivákkam.
14	176	Attuppatti Kóttapaiju.
15	152	Attúr.
16	211	Avitivédu.
17	157	Ayikkunnam.
18	341	Bodúr.
19	352	Dévádúr.
20	149	Edayálam.

MADURÂNTAKAM SUB-DISTRICT—*cont.*

Serial number.	Survey number of the village.	Names of villages.
		MADURÂNTAKAM TALUK—*cont.*
		(*Government.*)
21	113	Elappákkam.
22	75	Endaththúr.
23	339	Éruvákkam.
24	90	Óttelúr.
25	83	Óddappákkam.
26	199	Gurumparai.
27	177	Indanúr.
28	189	Iremuli.
29	345	Irusúmanallúr.
30	342	Isúr.
31	150	Kadamalaiputtúr.
32	174	Kadapéri.
33	89	Kalampákkam.
34	185	Kalaththúr.
35	367	Kannimangalam.
36	192	Karasangál.
37	215	Karikkili.
38	369	Karunákarachchéri.
39	332	Karunguli.
40	348	Kattirichéri.
41	102	Káttagúdalúr.
42	101	Káttukkáranai.
43	353	Kávúr.
44	226	Kendarachéri.
45	191	Késavarayanpóttai.
46	97	Kiámúr.
47	147	Kilappattu.
48	136	Kilatyvákkam.
49	336	Kílavalam.
50	86	Kilyánogar.
51	193	Kilmaravathúr.
52	340	Kinúr.
53	311	Kóliittandalam.
54	158	Kolattúr.
55	79	Kólivúam.
56	127	Kongarai Mámbattu.
57	310	Kumáravádi.
58	118	Kúnankáranai.
59	323	Kunnankattathúr.
60	188	Kunnattúr.
61	237	Kunnavákkam.
62	84	Lúdáráranai.
63	228	Madurántakam.
64	111	Madúr.
65	200	Maluvankáranai.
66	226	Mámbákkam.
67	322	Mámpattu.
68	354	Máripattúr.
69	95	Máththur.
70	207	Mélakkándai.
71	334	Mélavalam.
72	192	Mélmaravathúr.
73	100	Mégulvádi.
74	187	Mukundagiri.
75	350	Mulli.
76	91	Muniyanténgal.
77	129	Munnakkulam.
78	146	Munnal Kilamunnal.
79	349	Munnúthukappam.
80	216	Murappákkam.
81	355	Murukkambákkam.
82	344	Murukkanjéri.
83	130	Murungai.
84	326	Músiyákkam.
85	181	Nedungal.
86	103	Némam.

Serial number.	Survey number of the village.	Names of villages.
		MADURÂNTAKAM TALUK—*cont.*
		(*Government.*)
87	181	Nerkunam.
88	212	Nettapákkam.
89	118	Oretha.
90	96	Óraththúr.
91	110	Óttakayappákkam.
92	98	Pádári.
93	215	Pákkam.
94	337	Palippattu.
95	308	Paliyanaram.
96	75	Pammayambattu.
97	184	Parikkal.
98	239	Pasumbúr.
99	86	Pasuvarkáranai.
100	315	Patálam.
101	336	Páttúr.
102	492	Pekkáranai.
103	183	Pérambákkam.
104	183	Perukkáranai.
105	82	Perumbákkam.
106	143	Perumpérkandigai.
107	197	Porayúr.
108	80	Pudachchéri.
109	240	Pudupattu.
110	312	Pukkuttaru.
111	201	Pulambákkam.
112	244	Pulidivákkam.
113	214	Pulikkoradu.
114	316	Pulipparakoil.
115	159	Puliyani.
116	221	Puliyaranankóttai.
117	483	Punnaman.
118	137	Purakái.
119	115	Rágupálayam.
120	180	Návatana lúr.
121	317	Sánur.
122	330	Sáttamai.
123	491	Sáttamangalam.
124	87	Sempúndi.
125	125	Segaiyanéri.
126	94	Sendivákkam.
127	217	Silávattam.
128	92	Sindúmani.
129	128	Sirudúmúr.
130	196	Sirunágalur.
131	219	Sirunellúr.
132	144	Sirupérpándi.
133	162	Siravalantákkam.
134	142	Sitóparam.
135	243	Sittálamangalam.
136	146	Sittúmúr.
137	366	Sittémúr.
138	220	Sittaravádi.
139	487	Sivádi.
140	194	Sóththupakkam.
141	334	Súrni.
142	88	Tandalam.
143	186	Tandalam.
144	230	Tandarai.
145	154	Tenpákkam.
146	109	Tummúpuram.
147	122	Tirnalúr.
148	107	Tirumukkúdu.
149	77	Titialam.
150	333	Tottanával.
151	158	Túdavalan patta.
152	234	Turayúr.

STATE CENTRAL LIBRARY, THIRUVANANTHAPURAM

MADURÁNTAKAM SUB-DISTRICT—*cont.*

Serial number.	Survey number of the village.	Names of villages.
		MADURÁNTAKAM TALUK—*cont.*
		(*Government.*)
153	347	Uludamangalam.
154	466	Uludhamangalam.
155	195	Unnmálai
156	108	Uttiramallúr.
157	120	Vadakkupatthúr.
158	126	Vadamunippákkam.
159	76	Vaippmai.
160	321	Vaiyávúr.
161	346	Valarpirai.
162	231	Valayaputhúr.
163	329	Vallavapákkam
164	213	Vazandavádi.
165	160	Vayalúr.
166	236	Védantángal.
167	99	Velámur.
168	141	Velángádu.
169	133	Veliyambákkam.
170	239	Vellaputtur.
171	119	Véppanaráranai.
172	351	Világam.
173	218	Vilvaráyanallur.
174	235	Vináyaganallur.
175	121	Viranampandi.
176	343	Virúnakkunnam.
		(*Zamin Villages.*)
177	198	Amayámbattu.
178	155	Ammanambákkam.
179	208	Attivákkam.
180	178	Chinnakayappákkam.
181	210	Eudathur.
182	175	Eravánallur.
183	160	Kavuppákkam.
184	298	Kilakkándai.
185	363	Kilakkáranai.
186	209	Kiralvádi.
187	264	Kolattur.
188	372	Kollattanallur.
189	170	Kumili.
190	168	Máubákkam.
191	395	Mólevasalai.
		MADURÁNTAKAM TALUK—*cont.*
		(*Zamin Villages.*)
192	373	Nógumbal.
193	368	Palavur.
194	203	Peruvéli.
195	181	Púnganam.
196	182	Puriyambákkam
197	173	Sirumallur.
198	172	Sirunagar.
199	365	Siruvambákkam.
200	179	Sittalavákkam.
201	224	Sólantángal.
202	222	Tonnambattu.
203	166	Toraiyur.
204	165	Tondámvelléri.
205	185	Vettámperumbákkam.
206	222	Vichúr.
		(*Inam or Shrotriem.*)
207	139	Ammanur.
208	114	Ansikkunam.
209	117	Annargál.
210	227	Kadapéri.
211	229	Karunákaravilágam.
212	320	Kolambákkam.
213	81	Madurai.
214	325	Maleiraiyávur.
215	299	Mámbákkam
216	328	Mólur.
217	246	Nelli.
218	327	Neykuppi.
219	214	Palayanur.
220	105	Pallipattai.
221	145	Páputéyanpettai.
222	292	Payyambádi.
223	238	Pillándikuppam.
224	112	Pinnampandi.
225	138	Porpaonangáranai.
226	123	Siruvangunam.
227	232	Sittáttur.
228	151	Tolúppédu.
229	241	Védavákkam.
230	318	Vennakuttan.

POONAMALLEE SUB-DISTRICT.

Serial number.	Survey number of the village.	Names of villages.
		SAIDAPET TALUK.
		(*Government.*)
1	199	Agaram (mél).
2	115	Agraháram (mél).
3	143	Agraháram (vadá).
4	110	Amudurmedu.
5	47	Azakiambákkam.
6	141	Ariyamandanallur.
7	82	Ayappákkam.
8	255	Erumaiyur.
9	151	Góptusanallur.
10	49	Kadavur.
11	100	Kannappálaiyam.
12	111	Karunágarachcheri.
		SAIDAPET TALUK—*cont.*
		(*Government.*)
13	150	Káttuppákkam.
14	249	Kávanur.
15	51	Kilakkundiyér.
16	131	Kilamanambédu.
17	197	Kolamanivákkam.
18	204	Kollachchéri.
19	106	Kólappanjéri.
20	196	Kóvur.
21	59	Kóvilpadágai.
22	118	Kudappákkam.
23	248	Kunnattur.
24	123	Kuttampákkam.

STATE CENTRAL LIBRARY, THIRUVANANTHAPURAM

POONAMALLEE SUB-DISTRICT—*cont.*

SAIDAPET TALUK—*cont.*

(*Government.*)

Serial number.	Survey number of the village.	Names of villages.
25	137	Madavilágam.
26	198	Maliyambákkam.
27	144	Mógádu.
28	205	Manajeri.
29	48	Mélpákkam.
30	101	Mélpákkam.
31	200	Méppur.
32	119	Meyyur.
33	58	Mittanamalli
34	206	Mónangattalai.
35	55	Nadugattúgai.
36	251	Nandambákkam.
37	126	Narasingapuram.
38	121	Nóniam.
39	113	Nemmelichchéri.
40	120	Nochimédu.
41	253	Pakantandalam
42	64	Pálavédu
43	97	Pólerippattu.
44	104	Pánaveduthóttam.
45	48	Pándesuvaram.
46	146	Paranipattur.
47	103	Párivákkam.
48	98	Parattippattu.
49	125	Parvatarájapuram.
50	105	Pidiríthangal.
51	142	Poonamallee.
52	252	Pútandalam.
53	196	Sikkorúyapuram.
54	145	Sinnapanmchchéri.
55	250	Sirukalattur
56	148	Srínivásapuram.
57	112	Tondurai
58	134	Tirumalisai.
59	254	Tirumudivákkam
60	60	Tirumullaivóyal
61	203	Tiruníigóswaram
62	94	Tiruvorkkádu.
63	136	Udayavarkóvil.
64	139	Varadarájpuram.
65	59	Vellichchéri.
66	127	Velluvédu

SAIDAPET TALUK—*cont.*

(*Government.*)

Serial number.	Survey number of the village.	Names of villages.
67	202	Venkitápuram.
68	98	Vilanjiyambákkam.
69	102	Vizarúgavápuram.

(*Shrotriem.*)

Serial number.	Survey number of the village.	Names of villages.
70	52	Alattur.
71	114	Annambattu.
72	133	Ariyapparjeri
73	50	Kasalapákkam.
74	132	Kóvalcheri.
75	129	Mélmanambedu.
76	43	Mórai.
77	138	Nasarathpéttai.
78	57	Puduppattu.
79	44	Pulikutti.
80	152	Sennirkoppam.
81	95	Sundaramélavaram.
82	45	Tóoambákkam.
83	56	Tiruanore.
84	42	Vellánur.

(*Jaghir.*)

Serial number.	Survey number of the village.	Names of villages.
85	153	Numbál.

(*Zamin Villages.*)

Serial number.	Survey number of the village.	Names of villages.
86	116	Sittukkádu
87	117	Korattur.
88	128	Módirambedu
89	135	Nedunjeri.
90	124	Palanjur.
91	..	Pírayambattu
92	201	Sembarambákkam.
93	107	Sokkanallur.
94	99	Sóránjeri.
95	130	Tirukkóvilpattu.
96	122	Tirumalrájapuram.
97	189	Tirumanam
98	140	Thókkanámbattu.
99	108	Váyalánallur.

PONNERI SUB-DISTRICT.

PONNÉRI TALUK.

(*Government.*)

Serial number.	Survey number of the village.	Names of villages.
1	210	Agaram.
2	1	Alamádi.
3	168	Andarmadam.
4	207	Andarváyal.
5	21	Angáram.
6	215	Anumanalacheri.
7	182	Appalávaram.
8	229	Appávaram.
9	129	Arni.
10	183	Arasúr
11	17	Arumanéri.
12	185	Asámbaccur.

PONNÉRI TALUK—*cont.*

(*Government.*)

Serial number.	Survey number of the village.	Names of villages.
13	104	Atramanacheri.
14	2	Attanthángal.
15	232	Attuppakkam.
16	171	Aviriváikkam.
17	209	Avur.
18	53	Budur.
19	127	Chinnambedu.
20	38	Chinnamollaivóyal.
21	230	Chennávaram.
22	237	Chinna Obalúpuram.
23	193	Chinnapaliyur.
24	201	Chinnasóliyambákkam.

STATE CENTRAL LIBRARY, THIRUVANANTHAPURAM

PONNERI SUB-DISTRICT—*cont.*

Serial number.	Survey number of the village.	Names of villages.
		PONNERI TALUK—*cont.*
		(*Government.*)
25	316	Chinnaveppathur.
26	196	Chintalakuppam.
27	252	Coromandel (Karimanal).
28	83	Devadánam.
29	221	Devampattu.
30	133	Dumanallur.
31	91	Élisápuram.
32	240	Flávur.
33	204	Ennadimelpakkam.
34	44	Ennur.
35	108	Eriyappillaikuppam.
36	136	Erukkuvoy.
37	24	Erumaivettipalláiyam.
38	101	Ennankarachcheri.
39	152	Gudavánchcheri.
40	199	Gummidipundi.
41	212	Huppakkam.
42	244	Injur.
43	88	Kadamanchcheri.
44	98	Kadappákkam.
45	93	Kálánchi.
46	251	Kallur.
47	61	Kalpákkám.
48	148	Kanakavallipuram.
49	139	Kanlur.
50	170	Karavanthurai.
51	229	Kappánamódu.
52	85	Kánayambakkam.
53	197	Karambakkappam.
54	26	Káranódai.
55	184	Káttávur.
56	92	Káttuppalli.
57	99	Káttur.
58	192	Kottanamallee.
59	187	Kilikkódi.
60	16	Kódippallam.
61	47	Kollatti.
62	210	Kumaranchcheri.
63	20	Kummanur.
64	84	Kommarasiralapákkam.
65	202	Kuruvátturchcheri.
66	22	Kuruvi Agaram.
67	158	Lagapanyanpettai.
68	190	Madavaram.
69	40	Mediyur.
70	124	Malliyankuppam.
71	138	Manali.
72	248	Mángódu.
73	228	Mangávaram.
74	19	Márambedu.
75	241	Medipálaiyam.
76	178	Medur.
77	244	Melakkalani.
78	141	Melmudalambedu.
79	10	Melsingilimedu.
80	4	Nellur.*
81	54	Nálur.
82	201	Nangoppallam.
83	234	Narasingapuram.
84	231	Nattam.
85	34	Náyar.
86	31	Nekkunram.
87	48	Neidavayal.
88	243	Opasamudram.
89	172	Pákkam.
90	183	Pálavákkam.

Serial number.	Survey number of the village.	Names of villages.
		PONNERI TALUK—*cont.*
		(*Government.*)
91	23	Pazhaya Erumaiyettipalláiyam.
92	203	Pazhaya Gummidipúndee.
93	212	Panappákkam.
94	68	Panjóti.
95	189	Paranambedu.
96	236	Peddikuppam.
97	162	Perumbedu.
98	120	Peravallur.
99	220	Periyakarambúr.
100	37	Periya Olavayal.
101	239	Periya Obalápuram.
102	205	Periyasúdiyambákkam.
103	217	Periyaveppathur.
104	11	Perungóvur.
105	167	Pirahyambákkam.
106	134	Pulappálaiyam.
107	86	Pudappakkam.
108	169	Puliyat.
109	45	Puludivákkam.
110	246	Punkulam.
111	175	Puvání.
112	226	Rettambedu.
113	126	Sevandápuram.
114	30	Sókkanjeri.
115	221	Sokanpiyam.
116	247	Soliyambedu.
117	5	Sambdivaram.
118	41	Seemápuram.
119	137	Serpedu.
120	125	Sevottuppanappákkam.
121	103	Siralappananjóti.
122	214	Sezalappákkam.
123	6	Sirunaiyam.
124	97	Siropalarerkkádu.
125	195	Siruvazhippettai.
126	85	Siravalur.
127	22	Sózhavaram.
128	102	Sómanajeri.
129	183	Sómpattu.
130	27	Sóttapperumbedu.
131	9	Sóttappákkam.
132	243	Sunámbukulam.
133	29	Surappattu.
134	151	Thandáchcheri.
135	96	Thángalperumbulam.
136	100	Thattananji.
137	233	Thervali.
138	90	Thinappákkam.
139	15	Tharunilai.
140	52	Thóttakkádu.
141	235	Thuráppallam.
142	250	Uppanolvóyal.
143	124	Vadakkunallur.
144	121	Vairavankuppam.
145	42	Vallur.
146	227	Vazhudalambedu.
147	89	Vazhudikaimedu.
148	166	Vanjivákkam.
149	56	Vannippakkam.
150	91	Váyalur.
151	53	Vellambákkam.
152	87	Velur.
153	177	Vembedu.
154	200	Verkkádu.
155	3	Vijayanallur.

* This village is partly Government and partly Shrotrium.

PONNÉRI SUB-DISTRICT—*cont.*

Serial number.	Survey number of the village.	Names of villages.
		PONNÉRI TALUK—*cont.*
		(*Zamin.*)
156	156	Agaram.
157	65	Azhunjivákkam.
158	78	Amur
159	142	Arugaththurai.
160	161	Aruvákkam.
161	150	Chinnekkávaram.
162	155	Devaráccheri
163	147	Élayambedu.
164	56	Genesayádkuppam.
165	35	Ghiridharapuram.
166	64	Irulippattu
167	63	Jagannádhapuram.
168	145	Kandikambákkam
169	176	Kánjiváyal
170	95	Karungáli.
171	143	Kizhmuthalambedu.
172	249	Kiruppákkam.
173	119	Kodur.
174	108	Kolaththur.
175	180	Kollur
176	154	Kóvanthángal.
177	118	Krishnápuram.
178	117	Kummangalam.
179	157	Lakshmipuram.
180	109	Linga samudram.
181	73	Módavaram.
182	60	Mólivákkam.
183	163	Manimarkandigai.
184	169	Mothiravedu.
185	67	Naduvarambákkam.
186	28	Onakkádu.
187	8	Pádiyánallur.
188	185	Pallambákkam
189	190	Panpákkam
190	7	Pannivákkam.
191	153	Parikkappattu
192	148	Peruváya.
193	118	Ponnéri.
194	82	Pukkulam.
195	61	Puttagaram.
196	69	Sellappillayárkuppam
197	12	Sembiyamanali
198	72	Semmavákkam.
199	180	Sirtaneur.
200	116	Sivapuram.
201	71	Thachchur.
202	181	Thóthavaour
203	114	Thiruvoypádi
204	113	Thiruvenkadápuram.
205	77	Vadakkuppattu.
206	115	Vengákkam
207	152	Uppalam
		(*Shrotriem.*)
208	111	Alúda.
209	194	Amirthamangalam.

Serial number.	Survey number of the village.	Names of villages.
		PONNÉRI TALUK—*cont.*
		(*Shrotriem.*)
210	74	Andárkuppam.
211	81	Anuppampattu.
212	49	Ariyanváyal.
213	43	Athihippattu.
214	68	Athihippettu
215	79	Aththi yamangalam.
216	25	Aththur.
217	208	Ayanallur.
218	160	Ennivan
219	80	Ilavambedu.
220	18	Kandigai.
21	135	Kánnai.
222	212	Kóllur
223	218	Kudinelvayal.
224	67	Kuthiripallam.
225	133	Mangalam.
226	107	Mánoppirai.
227	50	Mánjéri.
228	89	Mirattúr.
229	56	Muttichámbedu.
230	46	Nandivambákkam.
231	173	Onapákkam.
232	198	Pal-swarankandigai.
233	75	Periyancheri.
234	131	Póndavákkam.
235	122	Puduvayal.
236	76	Sáyanavaram.
237	69	Siruvákkam.
238	112	Thadapparambákkam.
239	174	Thiruppalavanam.
240	144	Thiruppen.
241	105	Thiruvallavayal.
242	223	Uttappedu.
243	179	Vidathandalam.
244	164	Veerangivedu.
245	14	Vellaváyal.
246	15	Vichchúr
		(*Inam Villages.*)
247	62	Agaram
248	149	Periyakávanam.
		(*Jaghir.*)
249	140	Anupppanásakkankuppam.
250	65	Mélanakkáppettai.
		(*Inam.*)
251	238	Pápankuppam or Alamelumangápuram.

SAIDAPET SUB-DISTRICT.

		SAIDAPET TALUK.			SAIDAPET TALUK—*cont.*
		(*Government.*)			(*Government.*)
1	85	Adayálampattu.	6	172	Arumbákkam.
2	272	Agaram (Ten).	7	88	Attippattu.
3	173	Agaram (Vada).	8	87	Aranambákkam.
4	203	Arikápattur	9	149	Ayyappanthángal
5	278	Arasanázhani.	10	40	Erraikuppam.

STATE CENTRAL LIBRARY, THIRUVANANTHAPURAM

SAIDAPET SUB-DISTRICT—*cont.*

SAIDAPET TALUK—*cont.*

(*Government.*)

Serial number.	Survey number of the village.	Names of villages.
11	192	Gerugambákkam.
12	267	GouriváKkam.
13	179	Government Farm.
14	181	Grand Pária.
15	238	Injampákkam.
16	262	Irumbalúr.
17	246	Isná Pallávaram.
18	280	Jaladampóttai.
19	259	Kadappéri.
20	183	Kalikkunram.
21	221	Kénagam.
22	229	Kárappákkam.
23	162	Kárambákkam.
24	211	Kavulbazaar.
25	176	Kódambákkam.
26	93	Kóndi.
27	191	Kolappákkam.
28	147	Kolattuvánjéri.
29	150	Kóttúr.
30	234	Kóvilámpákkam.
31	273	Kovilánjéri
32	269	Madámbákkam.
33	189	Madanandapuram.
34	275	Madanappákkam.
35	164	Madurawáyal.
36	190	Manapákkam.
37	232	Médapákkam.
38	213	Mínambákkam.
39	188	Mount Cantonment.
40	256	Mudichúr.
41	278	Múlichéri.
42	239	Muvvanampattu.
43	187	Nandambákkam (Mount).
44	233	Nanmangalam.
45	165	Narkunram.
46	241	Nemanchéri
47	168	Neerappákkam.
48	277	Ottirambákkam.
49	224	Pálavákkam.
50	189	Palavanthángal.
51	212	Pallávaram (Cantonment).
52	182	Pallipattu.
53	231	Pallikáranai.
54	193	Peniyapannichéri.
55	279	Perambákkam.
56	86	Peramálagaram.
57	257	Perunkalattur.
58	225	Perungudi.
59	261	Pirkankáranai.
60	210	Polichalúr.
61	181	Pórúr.
62	258	Pulikkoradu.
63	265	Rájakilpákkam.
64	187	Rénápuram.
65	207	Rendánkottalai.
66	175	Sólingánallur.
67	265	Selaiyúr.
68	213	Sembákkam.

SAIDAPET TALUK—*cont.*

(*Government.*)

Serial number.	Survey number of the village.	Names of villages.
69	282	Semmanjéri
70	170	Senjéri.
71	155	Settiváragaram.
72	274	Sittálappákkam
73	214	Sittalapákkam.
74	154	Sivabádam.
75	226	Sivaram.
76	281	Sólanganallúr.
77	178	Sydápét.
78	216	Taláik nanjéri.
79	260	Táramani.
80	194	Tandalam.
81	220	Teramani.
82	157	Tellyóragaram.
83	245	Tirumeermal-i.
84	214	Tirusúlam.
85	208	Toraipákkam.
86	156	Tondalam.
87	230	Ukkiyamtorappákkam.
88	217	Ullagaram.
89	151	Úrúr.
90	283	Urbandi.
91	166	Valasaravákkam.
92	163	Vánagaram.
93	219	Válachéri.
94	271	Vanagappákkam.
95	258	Vánavásal.
96	169	Virugambákkam.

(*Shrotriam.*)

Serial number.	Survey number of the village.	Names of villages.
97	213	Ádambákkam.
98	342	Hósapuram.
99	186	Ikkádutángal.
100	270	Kasbápuram.
101	236	Kilkattalai.
102	223	Kottivákkam.
103	171	Kóvambedu.
104	235	Kuvattúr.
105	237	Madippákkam.
106	263	Mappédu.
107	160	Mudichúrkkam.
108	158	Moulivákkam.
109	215	Nanganallúr.
110	227	Nilangarai.
111	247	Pammal.
112	174	Puliyúr
113	238	Perundipákkam.
114	222	Tiruvánmeyúr.
115	264	Tiruvanjéri.

(*Zamin.*)

Serial number.	Survey number of the village.	Names of villages.
116	185	Adayár.
117	177	Mámbalam.
118	240	Pallávaram.
119	281	Perattúrkkam.

SATTIYAVEDU SUB-DISTRICT.

TIRUVALLUR TALUK.

(*Government.*)

Serial number.	Survey number of the village.	Names of villages.
1	213	Adilivákkam.
2	323	Alapákkam.
3	234	Ambákkam.
4	279	Ambúru.

TIRUVALLUR TALUK—*cont.*

(*Government.*)

Serial number.	Survey number of the village.	Names of villages.
5	328	Ananjéri.
6	297	Appamattu.
7	196	Ariyyapákkam.
8	269	Avadur.

STATE CENTRAL LIBRARY, THIRUVANANTHAPURAM

SATTIYAVEDU SUB-DISTRICT—*cont.*

Serial number.	Survey number of the village.	Names of villages.
		TIRUVALLUR TALUK—*cont.*
		(*Government.*)
9	197	Attupákkam.
10	198	Bálápuram.
11	248	Badur.
12	253	Chinnittivákkam.
13	250	Dalavár Agraháram.
14	234	Dhámanellur.
15	231	Dhásukuppam.
16	224	Edamédu.
17	195	Ellápuram.
18	157	Érampákkam.
19	261	Gulaváripálayam.
20	274	Gudalvánpálayam.
21	254	Irukalam.
22	275	Isakupálayam.
23	241	Kádavédu.
24	272	Kadur.
25	205	Kavadai.
26	181	Kákkavákkam.
27	292	Kálanjéri.
28	276	Kalathur.
29	222	Kavaraí.
30	166	Kalpattu.
31	270	Kámbákkam.
32	204	Kilkaramanur.
33	256	Kolladam.
34	207	Kollánur.
35	248	Kottamárikuppam.
36	291	Krishnáparam.
37	283	Kuvvákolli.
38	236	Madananjéri.
39	296	Maiavaram.
40	289	Mélkaramanur.
41	158	Mélmáligaipattu.
42	262	Mépuripalle.
43	300	Mudiyur.
44	201	Mukkarambákkam.
45	290	Nágalápuram.
46	249	Narasarája Agraháram.
47	273	Nalattur.
48	199	Nalláyi.
49	278	Nellváyi.
50	245	Nimalur.
51	295	Nirváyi.
52	212	Pálavákkam.
53	266	Pándur.
54	164	Parathimánkuppam.
55	256	Peddittivákkam.
56	235	Péradam.
57	225	Périttivákkam.
58	296	Pisáttur.
59	239	Póndavákkam.
60	252	Pondavákkam.
61	243	Polekuppam.
62	293	Rásarla.
63	298	Rajáparam.
64	257	Rájakuppam.
65	298	Rámapúr.
66	299	Roppalápattu.
67	281	Santavélur.
68	217	Sattiyavédu.
69	251	Sedilpákkam.
70	210	Sengarai.
71	239	Senji Agraham.
72	155	Sennankáranai.
73	242	Sennéri.
74	259	Serivi.
75	211	Siranai.
76	214	Siruvóru.
77	194	Sittiriyappákkam.

Serial number.	Survey number of the village.	Names of villages.
		TIRUVALLUR TALUK—*cont.*
		(*Government.*)
78	287	Suggipalli.
79	160	Solamani.
80	162	Thandalam.
81	227	Thárákshi.
82	237	Thondakoli.
83	159	Thulasédu.
84	163	Tiruppákkam.
85	283	Ugamudi.
86	230	Ulhukkóttai.
87	228	Varath ki.
88	202	Vasanákuppam.
89	242	Vánúrikuppam.
90	271	Varadayyapálayam.
91	294	Vélur.
92	200	Vennoli.
		(*Inam.*)
93	263	Appayyapálayam.
94	288	Avicheberi.
95	280	Avyavárpálayam.
96	264	Chennapándur.
97	238	Dhámarakoppam.
98	203	Dhoddareddikuppam.
99	268	Kadiyetta.
100	208	Khandigai.
101	213	Kannankóttur.
102	240	Karadipathur.
103	154	Kávanur.
104	[illegible]	Kóvúrpádu.
105	258	Mádanapálayam.
106	153	Málandur.
107	277	Maradavéda.
108	[illegible]	Matikámpandi.
109	265	Pédhankuppam.
110	286	Rámachandraguna.
111	209	Thérvéyi.
		(*Kalakarla Zamin.*)
112	155	Achcharmakhandigai.
113	33	Adivikodiyambattu.
114	81	Adivanchuráparam.
115	7	Agaram alias Agarampúdi.
116	28	Ayyappanáyudukhandigai.
117	59	Alagirikhandigai.
118	124	Alamelumangápuram alias Rájugunta.
119	16	Alapákkam.
120	17	Alapákkakhandigai.
121	185	Alipalakunta.
122	159	Amarambédu.
123	137	Amarambhatta évaraparam.
124	128	Amudápuram.
125	38	Anumampákkam.
126	281	Appayyapálayam.
127	65	Appajilakandigai.
128	198	Arumpákkam.
129	186	Arkádikhandigai.
130	195	Arturu.
131	6	Attoru.
132	21	Bayid kodiyambattu.
133	130	Bálagópálaparam.
134	22	Balijakhandigai.
135	176	Bangárutipanabhapálaparam.
136	147	Bangarutimmanapálaparam.
137	187	Bettalavallam.

SATTIYAVEDU SUB-DISTRICT—*cont.*

Serial number.	Survey number of the village.	Names of villages.
		TIRUVALLUR TALUK—*cont.*
		(*Kalahasti Zamin.*)
138	118	Birakappam.
139	118	Chamarthlakhandigai.
140	71	Chandrasekharápuram *alias* Achchamanáyudu khandigai.
141	166	Cheragapákkam.
142	63	Chellamattúru *alias* Bangálá.
143	40	Chellammakhandigai.
144	57	Chengalráyapuram.
145	121	Chengavakkamdigai *alias* Raghunádapuram.
146	173	Chengambákkam Agraháram.
147	61	Chennakesavapuram.
148	12	Chentamráyukhandigai.
149	162	Chilamattúru.
150	126	Chinnambádúru.
151	88	Chinnápattu.
152	179	Chinnápúdi Agraháram.
153	139	Chinnéiganta.
154	107	Chintalaganta.
155	164	Chintámanitógal.
156	101	Chittarakkam.
157	154	Chitturnattam.
158	165	Chóla Agraháram.
159	125	Darkhástukhandigai.
160	8	Dévaláru kodiyambattu.
161	134	Deránápuram.
162	191	Élúru.
163	199	Egumadurai *alias* Yagumatúru.
164	83	Ellampéta.
165	48	Gollapálayam.
166	9	Góvindhanagiri *alias* Palippádu.
167	133	Góvindápuram.
168	49	Gúdam.
169	192	Gumbuchintala.
170	42	Gurrapalayam.
171	62	Hanumantápuram.
172	87	Indrakhandigai.
173	111	Jadérikhandigai.
174	58	Jambukéswarapuram.
175	113	Jánakipuram.
176	95	Kachchúru.
177	112	Kadavedu.
178	54	Kalakúlavéda.
179	46	Kammavárippálayam.
180	196	Kanakamyákkam.
181	109	Kanamvarum.
182	155	Káranbédu.
183	70	Káreni.
184	169	Kárupákkam.
185	153	Kimallúru.
186	41	Kóbúkasam.
187	182	Kógili.
188	110	Komaramutta venkatápuram *alias* Allapuraganta.
189	181	Komaramudda venkatabhúratapuram *alias* Iguvaripálayam.
190	20	Komáravenkatápuram Agraharam *alias* Lakshmipathikhandigai.
191	157	Kondakuppam.
192	193	Kondamanellúru.
193	35	Koppúrikhandigai.
194	203	Korakkachetúru.
195	24	Kottabéda.
196	140	Kottakhandigai.
197	103	Kottakkam.

Serial number.	Survey number of the village.	Names of villages.
		TIRUVALLUR TALUK—*cont.*
		(*Kalahasti Zamin.*)
198	2	Kottúru.
199	30	Krishnagiri *alias* Kárúru.
200	79	Krishnapuram agraháram.
201	67	Krishnápurumkhandigai *alias* Málaganta.
202	174	Kumárapeddavenkatápuram.
203	3	Kuppamkhandigai.
204	99	Lachchivákkam.
205	69	Lakshmipuramkhandigai *alias* Sambánáyudu khandigai.
206	108	Lakshmikánthapuram.
207	194	Lakshminarasimhapuram agraháram.
208	135	Lakshmipuram.
209	53	Lingamanáyudupalli.
210	122	Madamanidu.
211	138	Mádarapákkam.
212	210	Mallavárpálayam.
213	102	Mámandúru agraháram.
214	98	Mámilákkam.
215	97	Mámilákkam agraháram.
216	146	Manelluru.
217	163	Mattúrmatta.
218	25	Mávatimúlakhandigai.
219	130	Molpakam *alias* Komaranáyudapétai.
220	18	Múlilapuram.
221	120	Mútupálayam.
222	91	Nágéswarapuram.
223	66	Nallappanáyudukhandigai.
224	43	Nambákkam.
225	26	Nandanam.
226	93	Nandimangalam.
227	175	Narasingapuram agraháram.
228	32	Náráyanarázukhandigai.
229	89	Návalkuppam.
230	176	Náyanganta.
231	202	Náyadikuppam.
232	37	Nelvéyi.
233	31	Ónakárázukhandigai.
234	65	Ótéri.
235	142	Pádarivédu.
236	72	Pallampattéda.
237	144	Pallavéda.
238	188	Panantambédu.
239	151	Pánjáli.
240	94	Panappákkam.
241	143	Panúru.
242	150	Peddapallúru.
243	75	Perandaru.
244	100	Perumbúru.
245	82	Pérambúru.
246	92	Perunjéri.
247	4	Pillárikhandigai.
248	60	Pithasettiganta.
249	80	Prasannarámeswarapuram.
250	117	Prarakharamésarapuram.
251	73	Puduchchéri.
252	204	Póla.
253	149	Pólambédu.
254	74	Puligondram.
255	168	Pulivellum.
256	132	Rájagópálapuram.
257	88	Rájamukappam.
258	114	Rájulukhandigai.
259	64	Rámachandrapuram.
260	178	Rámachandrapuram.
261	190	Rámachandrapuram.
262	78	Rámalingápuram.

SATTIYAVEDU SUB-DISTRICT—*cont.*

Serial number.	Survey number of the village.	Names of villages.
		TIRUVALLUR TALUK—*cont.*
		(*Kalahasti Zamin.*)
263	36	Rámanáthapuram.
264	11	Rámápuram.
265	141	Rangadásarikhandigai.
266	131	Rangaráchapuram.
267	47	Sámpáliyam.
268	119	Sepalávádi *alias* Kópukhandigai.
269	35	Sadaivasankarápuram *alias* Vémbákkhandigai.
270	90	Sadayappareddikhandigai.
271	184	Sámápurábúru.
272	194	Sankaranárayanapuram Agraháram.
273	58	Shamshurkhadarpétah *alias* Aalagirupétah *alias* Bahadarupétai.
274	177	Siddama Agraháram.
275	14	Siddi rázukhandigai.
276	58	Siddivináyakapuram.
277	104	Sitanjúri Amaram.
278	189	Sítaramapuram.
279	85	Sítárámapuram.
280	18	Sivaguri.
281	50	Srikrishnápuram.
282	78	Srínivásapuram.
283	77	Srirámapuram.
284	167	Súrapádi.
285	81	Surutapalli.
286	98	Thálambákkam.
287	64	Thálúru Rámanna Varadanna khandigai.
288	205	Thandalam

Serial number.	Survey number of the village.	Names of villages.
		TIRUVALLUR TALUK—*cont.*
		(*Kalahasti Zamin.*)
289	151	Thátipúdi Agraháram.
290	51	Thimmabhupálapuram *alias* Kannikalagutta.
291	5	Thimmasambákkam *alias* Mangalagirikhandigai.
292	197	Thókamúru.
293	127	Thondambattu.
294	172	Thondura Agraháram.
295	106	Tripurántakapuram.
296	152	Sukkantángal.
297	18	Úruru.
298	15	Ururupettah.
299	115	Vanávárikhandigai.
300	160	Vánamalli Agraháram.
301	129	Vánellura.
302	156	Varadarájapuram.
303	170	Vedayakkádu.
304	86	Vélakkáramam.
305	44	Vellátukottai.
306	29	Vellúru.
307	27	Vembákkam.
308	28	Vengalámbattu.
309	1	Vengalathuru.
310	135	Vengamámbápuram *alias* Venkatápuram.
311	116	Venkatápuram Agraháram.
312	10	Venkatarájukhandigai.
313	123	Venkatrajukhandigai.
314	145	Vénugópálapuram.
315	52	Virarághavapuram.
316	171	Vitayapálayam.

SEMBIYAM SUB-DISTRICT.

Serial number.	Survey number of the village.	Names of villages.
		SAIDAPET TALUK.
		(*Government.*)
1	18	Alinjivákkam.
2	91	Ambattur.
3	78	Aminjikarai.
4	14	Attirakkam
5	71	Chinna-semberampákkam.
6	33	Erukkanchéri.
7	32	Jambuli.
8	4	Kadappákkam.
9	65	Kattirivédu.
10	1	Kattivákkam.
11	81	Kodungaiyur.
12	73	Konnur.
13	63	Korattur.
14	22	Kosappur.
15	13	Layám.
16	34	Mádavaram.
17	36	Manjampákkam.
18	89	Mannur.
19	35	Máttur
20	62	Ménámbédu.
21	83	Mugappér.
22	78	Mullam
23	80	Naduvakkarai.
24	17	Náravárikuppam.
25	84	Nólambur.
26	82	Pódi.
27	16	Pálavákkam.
28	39	Pammadukkam.
29	93	Pattaravákkam.
30	19	Páyasambákkam.
31	77	Periyakudal.

Serial number.	Survey number of the village.	Names of villages.
		SAIDAPET TALUK—*cont.*
		(*Government.*)
32	68	Porur.
33	86	Polal
34	41	Pottur.
35	3	Sadayankuppam.
36	28	Sáttángádu.
37	30	Sélavayal.
38	69	Sembiyam.
39	20	Sottimédu.
40	8	Sirugávur.
41	70	Sirovallur.
42	64	Surappattu.
43	16	Tondalkasai.
44	11	Thirthakiriyampattu.
45	27	Thiruvottiyur.
46	15	Vadakarai.
47	21	Vedapureampákkam.
48	87	Vilakkuppatti.
49	9	Vilathúrupákkam.
50	75	Villivakkam.
		(*Shrotriem.*)
51	23	Amullavayal.
52	5	Arijalúr.
53	72	Ayanapuram.
54	79	Chinnakudal.
55	28	Chinnasékkádu.
56	25	Elandaiobéri.
57	2	Eranavur.
58	74	Kógapalam.
59	67	Kolathur.

STATE CENTRAL LIBRARY, THIRUVANANTHAPURAM

SEMBIYAM SUB-DISTRICT—*cont.*

Serial number.	Survey number of the village	Names of villages.
		SAIDAPET TALUK—*cont.*
		(*Shrotriem.*)
60	17	Layas (Grant).
61	26	Menali.
62	61	Oragadam.
63	88	Puttagram.
64	7	Sennemékkam.
65	6	Thiyampákkam.
		SAIDAPET TALUK—*cont.*
		(*Shrotriem.*)
66	91	Thirumangelam.
67	24	Vankódu.
		(*Madras Municipality.*)
68	..	Perumbur.
69	..	Nedamberai.
70	..	Vyásarpádi.

SRÍPERUMBÚDÚR SUB-DISTRICT.

Serial number.	Survey number of the village	Names of villages.
		CONJEEVERAM TALUK.
		(*Government.*)
1	324	Adanúr.
2	288	Alagur.
3	228	Ahójirákkam.
4	291	Amarambedu.
5	349	Arambákkam.
6	270	Arunari.
7	316	Attenanjeri.
8	260	Ayakolattur.
9	356	Budanur.
10	308	Dóravur.
11	367	Eccheher.
12	227	Eraiyámangalam.
13	333	Érivákkam.
14	231	Góvindamedu.
15	282	Gunduperumbedu.
16	253	Ilappur.
17	209	Irulanjeri.
18	268	Irunkulam.
19	277	Kaduvanjeri.
20	261	Kantarmangalam.
21	346	Kánjavákkam.
22	233	Kóranai.
23	356	Kóranattángal.
24	319	Karasangál.
25	313	Karunákarscheberi.
26	307	Kátterambákkam.
27	334	Kattupákkam.
28	354	Kévalkulam.
29	326	Kévanur.
30	230	Kilachcheri.
31	332	Kilakkalani.
32	248	Kilái.
33	239	Kolattur.
34	225	Kondanjeri.
35	256	Kondavákkam.
36	329	Korakkattángal.
37	235	Kottayur.
38	284	Kulangescheberi.
39	210	Kumárscheberi.
40	327	Kuthanur.
41	223	Kovam.
42	325	Médambákkam.
43	287	Mágániyam.
44	288	Mazappattu.
45	320	Menmangalam.
46	234	Mennedu.
47	238	Mannur.
48	229	Mappedu.
49	360	Máttur.
50	368	Metuppálaiyam.
51	137	Molasur.
52	322	Naduvirappattu.
53	283	Nallámperumbedu.
54	310	Nellur.
55	140	Nandimedu.
56	247	Narasingapuram.
		CONJEEVERAM TALUK—*cont.*
		(*Government.*)
57	285	Nariyambákkam.
58	337	Náttarasampattu.
59	280	Návalur.
60	348	Návalur.
61	331	Orattúr.
62	317	Padappai.
63	242	Pád cheberi.
64	302	Padúr.
65	359	Panappákkam.
66	294	Pennatúr.
67	208	Perambákkam.
68	355	Périyambákkam.
69	221	Pillayárkoppam.
70	279	Pillapakkam.
71	254	Púlivakkam.
72	264	Péndúr (Inam).
73	321	Puduchchéri.
74	217	Puduppattu.
75	309	Pudupper.
76	315	Sálamangalam.
77	250	Sengádu.
78	313	Settupattu.
79	273	Sirukalattúr.
80	243	Sirukilái.
81	267	Sirumángádu.
82	314	Siramúr.
83	352	Sirappanunjeri.
84	336	Siruvanjúr.
85	311	Sómangalam.
86	261	Sriperambúdúr.
87	256	Tirumangalam.
88	318	Tundakulani.
89	345	Umiyápuramcheberi.
90	220	Utiramakkam.
91	241	Vadamangalam.
92	335	Vadamolpákkam.
93	257	Valarpuram.
94	252	Valuvettikkódu.
95	274	Valattánjeri.
96	351	Vanjavanjeri.
97	323	Vandaráipuram.
98	347	Vattambákkam.
99	281	Vellarai.
100	350	Velloraittángal.
101	292	Vengádu.
		(*Zamin.*)
102	240	Agaram.
103	269	Balamullúr.
104	224	Bimantángal.
105	236	Bimájuram.
106	358	Erayur.
107	361	Jamanámpattu.
108	218	Kanur.
109	296	Kárantángal.

STATE CENTRAL LIBRARY, THIRUVANANTHAPURAM

SRÍPERUMBÚDÚR SUB-DISTRICT—*cont.*

CONJEEVERAM TALUK—*cont.*

(*Zamin.*)

Serial number.	Survey number of the village.	Names of villages.
110	363	Káranappattu.
111	262	Kariyanankulani.
112	303	Káttagaram.
113	306	Káttéripattu.
114	305	Kivalur.
115	285	Mámbákkam.
116	246	Mudukur.
117	245	Mummudikuppam.
118	234	Narasamangalam.
119	259	Nerumbi.
120	272	Peddunáyakkantángal.
121	364	Periyántángal.
122	226	Sattami.
123	295	Savukkantángal.
124	268	Sekiyanur.
125	304	Settippattu.
126	298	Sumundermbédu.
127	300	Tandalam.
128	275	Tattanur.
129	249	Todukkádu.
130	247	Ulundai.
131	271	Vadakál.
132	357	Vaippur.
133	362	Vallakkóttai.

CONJEEVERAM TALUK—*cont.*

(*Zamin.*)

Serial number.	Survey number of the village.	Names of villages.
134	365	Vellam.
135	244	Vayalur.
136	299	Vellantángal.

(*Inam.*)

Serial number.	Survey number of the village.	Names of villages.
137	330	Ammanambakkam.
138	219	Arayaivákkam.
139	212	Éambákkam.
140	290	Irumbédu.
141	297	Irungáttukóttai.
142	222	Kalambédu.
143	276	Kanpantángal.
144	301	Mórlaramappam.
145	328	Nilamangalam.
146	278	Oddankáranai.
147	141	Podavur.
148	221	Puvanur.
149	232	Seyyambákkam.
150	138	Sugundi.
151	237	Tiruman kuppam.
152	238	Tiruppandiyur.
153	353	Tiruvampatteri.
154	239	Vasimámpattu.
155	256	Vengudi.

TIRUKKAZHUKKUNRAM SUB-DISTRICT.

CHINGLEPUT TALUK.

(*Government.*)

Serial number.	Survey number of the village.	Names of villages.
1	171	Achcharavakkam.
2	288	Adavilagam.
3	265	Alangamundram.
4	179	Anaipakkam.
5	153	Ammayampattu.
6	232	Anurdampallam.
7	301	Anur.
8	203	Aiyanpakkam.
9	151	Arunkunram.
10	234	Chinnatrambedu.
11	230	Chinnavippedu.
12	168	Echchur.
13	294	Édaiyur.
14	301	Eniyathur.
15	175	Edayur.
16	170	Ekai.
17	315	Elumchchampattu.
18	225	Irumbili.
19	174	Kadambadi.
20	148	Kalampakkam.
21	195	Kulapakkam.
22	267	Kanganappam.
23	160	Karunai.
24	229	Kattankazhani.
25	295	Kunpakkam.
26	264	Kuvaipakkam.
27	240	Konerikuppam.
28	175	Koppalimedu.
29	226	Kottamangalam.
30	167	Kulippantandalam.
31	298	Mambakkam.
32	177	Manami.
33	145	Manampathi.
34	152	Manaveda Devadanam.
35	147	Melakkanakkambaj.
36	173	Melakkuppam.
37	149	Melappattu.
38	197	Meyur.
39	188	Mellakottur.

CHINGLEPUT TALUK—*cont.*

(*Government.*)

Serial number.	Survey number of the village.	Names of villages.
40	141	Mullipakkam.
41	178	Nallur.
42	292	Narappakkam.
43	182	Nattamkaniyacheri.
44	238	Navalur.
45	228	Orugalam.
46	210	Orattur.
47	144	Otteri.
48	172	Pattikkadu.
49	235	Periya Irumpedu.
50	238	Periyapatteri.
51	231	Periyavippedu.
52	290	Poopadikottam.
53	227	Pohikkunram.
54	183	Pobyur.
55	253	Polley.
56	142	Punai.
57	163	Punjeri.
58	139	Puyallippai.
59	143	Rayumangalam.
60	221	Rulakoti.
61	199	Sadras.
62	299	Salur.
63	280	Sankkazhani.
64	266	Sokandi.
65	260	Tazhambedu.
66	248	Tandarai.
67	293	Tattalur.
68	304	Timmur.
69	224	Tirukkazhukkunram.
70	148	Tirundai.
71	239	Valarkunam.
72	159	Valivanthangal.
73	306	Vallipuram.
74	303	Vanuvadur.
75	290	Vedappandal.
76	307	Vilagam.
77	269	Virakuppam.
78	167	Viruparam.

STATE CENTRAL LIBRARY, THIRUVANANTHAPURAM

TIRUKKAZHUKKUNRAM SUB-DISTRICT—*cont.*

Serial number.	Survey number of the village.	Names of villages.
		CHINGLEPUT TALUK—*cont.*
		(*Inam.*)
79	207	Angamampattu.
80	302	Korapattu.
81	294	Karumugai.
82	208	Lattur.
83	220	Mangalam.
84	297	Madaiyur.
85	222	Muttirainallankuppam
86	237	Perundavakkam.
87	241	Reddikuppam.
88	300	Vembakkam.
		(*Zamin.*)
89	153	Amingakkarai.
90	217	Ammanampakkam.
91	196	Arambakkam.
92	312	Attavattam.
93	210	Bommirajapuram.
94	308	Chinnakattuppakkam.
95	218	Echangarenai.
96	311	Irumbilicheri.
97	189	Kangayanallur.
98	184	Karumarapakkam.
99	213	Kondakarikuppam.
100	194	Kunnathur.
101	185	Kunnapakkam.
102	162	Mahabalpuram.
103	205	Morkandai.
104	186	Nadowakkarai.
105	166	Nellanpattai.
106	211	Nallathur.
107	180	Narasankuppam.
108	161	Nelkuppi.
109	150	Nelvay.
110	214	Nerumur.

Serial number.	Survey number of the village.	Names of villages.
		CHINGLEPUT TALUK—*cont.*
		(*Zamin.*)
111	188	Niradi.
112	215	Pakkam.
113	212	Panankattuchcheri.
114	308	Pandur.
115	190	Periyakattuppakkam.
116	164	Porumateri.
117	216	Perumbedu.
118	200	Puduppattinam
119	192	Pontandalam.
120	198	Solaikuppam.
121	209	Surodimangalam.
122	219	Sarakuppam.
123	310	Teppanampattu.
124	165	Vadakadambadi.
125	204	Vasavasamudram.
126	201	Vayalur.
127	202	Vengadu.
128	193	Venguppakkam.
129	191	Vittalapuram.
		MADURANTAKAM TALUK.
		(*Government*).
130	467	Karambur.
131	500	Madavilagam.
132	490	Nelvay.
133	489	Nilamangalam.
134	504	Parasanallur.
135	502	Paganallur.
136	503	Puranjeri.
137	505	Sembur.
138	498	Sevur.
139	501	Tandurai.
140	496	Vadaskuvayalur.

TIRUPPÓRUR SUB-DISTRICT.

		CHINGLEPUT TALUK.
		(*Government.*)
1	134	Acharavakkam.
2	131	Adigamallur.
3	105	Agaram.
4	154	Agaram.
5	118	Alathur.
6	133	Amur
7	17	Asanpuram.
8	48	Covelong.
9	158	Dakshinavarthi.
10	136	Edakunnam.
11	121	Edayankuppam.
12	36	Egattur.
13	108	Illalur.
14	112	Kalavakkam.
15	89	Kalappattur.
16	65	Kalivandappattu.
17	64	Kalroy.
18	110	Kannagappattu.
19	15	Kannavakkam.
20	34	Karanai.
21	138	Karambakkam.
22	117	Karungulippallam.
23	123	Kattur.
24	53	Kayar.
25	45	Kelambakkam.
26	29	Kilakottaiyur.
27	124	Kilur (Kilaiyur).

		CHINGLEPUT TALUK—*cont.*
		(*Government.*)
28	28	Kolathur.
29	104	Kondangi.
30	127	Kottamedu.
31	114	Krishnankaranai.
32	19	Kunnili.
33	158	Kunnuppattu.
34	122	Madayattur.
35	135	Maitai.
36	31	Mambakkam.
37	103	Marandari.
38	24	Melaikottaiyur.
39	125	Melaiyur.
40	25	Murugamangalam.
41	38	Muttukkadu.
42	21	Nellambakkam.
43	35	Navalur.
44	106	Nellikkuppam.
45	113	Nemmeli.
46	46	Padur.
47	18	Pandur.
48	157	Panjanthirutti.
49	115	Pattippulam.
50	33	Polachcheri.
51	30	Ponmar.
52	132	Porundavakkam.
53	140	Rayalpattu.
54	22	Ruddramangalam.

STATE CENTRAL LIBRARY, THIRUVANANTHAPURAM

TIRUPPÓRUR SUB-DISTRICT—*cont.*

CHINGLEPUT TALUK—*cont.*

(*Government.*)

Serial number.	Survey number of the village.	Names of villages.
55	118	Séluvankuppam.
56	155	Sandomámbatta.
57	128	Sembákkam.
58	129	Settipatturámaiyankuppam.
59	40	Siruchéri.
60	136	Sirudávúr.
61	102	Sirukunram.
62	41	Sónalur.
63	52	Thaiyur.
64	111	Tiruppórúr.
65	107	Venbédu.
66	119	Vengalori.
67	126	Vengúr.
68	137	Virápákkam.

(*Zamin.*)

Serial number.	Survey number of the village.	Names of villages.
69	161	Panyanúr.

CHINGLEPUT TALUK—*cont.*

(*Inam.*)

Serial number.	Survey number of the village.	Names of villages.
70	28	Ammanambákkam.
71	37	Kásattúr Reddikuppam.
72	20	Kirippákkam.
73	47	Kunnukkádu.
74	18	Ottavákkam
75	27	Panangádupákkam.
76	43	Paduppákkam.
77	44	Sáttankuppam.
78	49	Semmanjéri.
79	109	Sengádu.
80	33	Thálambúr.
81	120	Tandalam.
82	50	Tiruvidandai.
83	51	Vadanemmeli.
84	42	Velichchéri.
85	23	Véngadamangalam.

TIRUVALLÚR SUB-DISTRICT.

TIRUVALLÚR TALUK.

(*Government.*)

Serial number.	Survey number of the village.	Names of villages.
1	183	Adambákkam.
2	14	Agaram.
3	102	Agaram.
4	186	Akkárappákkam.
5	135	Allikuli.
6	96	Alinjivákkam.
7	103	Ammanambákkam.
8	177	Annadánakkávákkam.
9	141	Ariyambákkam.
10	142	Ariyatbúr.
11	97	Arkkampattu.
12	118	Arambákkam.
13	180	Arambákkam.
14	170	Attangikávanúr.
15	218	Attarambákkam.
16	140	Audisanagaram (Nattapal).
17	188	Audisanpuram.
18	91	Ayalchéri.
19	33	Ayalúr.
20	30	Ayattúr.
21	179	Bundikavanúr.
22	216	Dévendavákkam.
23	139	Ebiranpuram.
24	180	Kranavákkam.
25	219	Góvindarájakuppam.
26	152	Gurupuram.
27	98	Guruvéyal.
28	72	Ikkádu.
29	16	Kodambathur.
30	105	Kódiyéndu.
31	106	Kalliyánakuppam.
32	61	Kanakavallipuram.
33	127	Kannanúpúttu.
34	173	Kanniguper.
35	50	Káranai.
36	87	Káranai.
37	59	Káranai Nisámpattu.
38	110	Karikkalavákkam.
39	15	Karavanallúr.
40	131	Karattánúr.

TIRUVALLÚR TALUK—*cont.*

(*Government.*)

Serial number.	Survey number of the village.	Names of villages.
41	112	Karukkampándi.
42	136	Kengulukandigai.
43	214	Kerakambákkam.
44	38	Kilámbákkam.
45	216	Kilánúr.
46	182	Kilméni
47	53	Kilvilágam
48	134	Kírinvelpatham.
49	88	Kóduvali.
50	149	Korakkantandalam.
51	178	Kóttakuppam
52	145	Krishnáporam.
53	220	Kunnavam.
54	58	Kunnavalam.
55	175	Kúrambakkam.
56	187	Madaravéal.
57	93	Madavilágam.
58	36	Mégaral.
59	221	Mailápur.
60	106	Mámpallam.
61	188	Mámpattu.
62	176	Manjankáranai.
63	119	Mottavédu.
64	56	Mélvilágam
65	151	Meyyúr
66	150	Mórúr.
67	91	Nallúkkávanur.
68	144	Nayappákkam.
69	52	Nemmiliyagaram.
70	148	Neyvéli.
71	172	Neyvéli.
72	217	Odappai.
73	123	Odikkádu.
74	104	Pégambádu.
75	46	Palliyanikuppam.
76	168	Pasiyanjéri.
77	186	Pauppákkam.
78	62	Pén úr.
79	57	Patteraperumandúr.
80	20	Periyakuppam.

STATE CENTRAL LIBRARY, THIRUVANANTHAPURAM

TIRUVALLÚR SUB-DISTRICT—*cont.*

Serial number.	Survey number of the village.	Names of villages.
		TIRUVALLÚR TALUK—*cont.*
		(Government.)
81	192	Periyapálaiyam.
82	44	Perumbakkam.
83	95	Perumodiyákkam.
84	137	Pilo-palaiyam.
85	47	Puráyankuppam.
86	92	Puruhuppam.
87	5	Pudumávilangai.
88	128	Pullarampákkam.
89	147	Pundi.
90	101	Punnappákkam.
91	124	Punnappákkam.
92	32	Punnappattu.
93	24	Pulur.
94	191	Rellapádi.
95	60	Rámanjeri.
96	11	Rámankóil.
97	125	Rámatiandalam.
98	146	Rangápuram.
99	19	Selai.
100	215	Seguram.
101	143	Senéyapálaiyam.
102	36	Sevrápatu.
103	80	Sing likuppam.
104	31	Sirukalattur.
105	132	Sittamákkam.
106	76	Sittatur.
107	79	Sivavóyil.
108	121	Sivanandon.
109	190	Siyapanjeri.
110	39	Tandalam.
111	40	Tandirzalam.
112	7	Tenkárani.
113	94	Tirukandalam.
114	114	Tirukkanajeri
115	185	Tirumilai.
116	132	Tiruppur.
117	129	Tiruválambadur
118	37	Tólur.
119	34	Tottikkalai.
120	165	Vadamaturai.
121	78	Vadattur.
122	189	Velappákkam.
123	109	Velliyur.
124	46	Vennanambedur.
125	67	Ventákkam.
126	113	Vembedu.
127	23	Vengattur.
128	28	Veppambattu.
129	29	Veppambattu.
130	53	Viliyur.
131	111	Villippákkam.
132	115	Vishnuvakkam.
		(Zamin.)
133	18	Adipattur.
134	25	Aranvóyal
135	51	Anuppákkam.
136	72	Ayveliyaparam.
137	18	Egáttur.
138	63	Kaivandur.
139	41	Kákkalur.
140	64	Kanungáranai.
141	68	Kolundúr
142	26	Koppur.

Serial number.	Survey number of the village.	Names of villages.
		TIRUVALLÚR TALUK—*cont.*
		(Zamin.)
143	49	Kóvilámpundi.
144	25	Kóvilappam.
145	1	Kunnattur.
146	10	Madattukuppam.
147	4	Manavélam.
148	66	Melacaram.
149	25	Morukkanjeri.
150	301	Nayappákkam.
151	2	Nungambakkam.
152	12	Pánambákkam.
153	25	Pápparambákkam.
154	25	Paramápatu.
155	4	Panjvákkam.
156	25	Pu uvallur.
157	105	Sembedu
158	8	Senji.
159	9	Senávaram.
160	70	Sirurúnur.
161	72	Tala kkánjeri.
162	45	Tirupp ur.
163	25	T ruvur.
164	65	Tolunavákkam.
165	71	Vednapuvallur
166	25	Velleri-Tángal.
167	107	Venjal.
168	25	Venkatesapuram.
169	25	Veppampattu.
		(Shrotrium Villages or Inam.)
170	197	Alappákkam.
171	184	Amúnallur
172	80	Amodur.
173	170	Ashwákkam.
174	82	Bandávanur.
175	85	Dámarapákkam.
176	192	Ellápuram.
177	120	Erayur.
178	174	Kádánallur
179	54	Kahyanur.
180	6	Kávánkolattur.
181	169	Kilámbákkam.
182	22	Kilnellátur.
183	84	Komekambedu.
184	117	Meláur.
185	83	Melkundráyár.
186	21	Melnellátur.
187	193	Murugalpattu.
188	181	Nattam.
189	27	Pákkam.
190	77	Peratur.
191	89	Puniyathupattu.
192	28	Puliyur.
193	43	Pungathur.
194	171	Puripp ákkam.
195	99	Setuppákkam.
196	17	Sidevakkappam.
197	36	Sirukadal.
198	156	Sómasthevanpattu.
199	3	Tandalam.
200	69	Thargánur.
201	133	Thómur.
202	42	Tiruvallúr.
203	13	Veppanattu.
204	75	Vírarágavapuram.

UTTARAMALLUR SUB-DISTRICT.

MADURÁNTAKAM TALUK.

(*Government.*)

Serial number.	Survey number of the village.	Names of villages.
1	29	Ádavappákkam.
2	72	Agaramdúli.
3	21	Alúr.
4	48	Álanjeri.
5	12	Ammayappanallúr.
6	276	Ámmbákkam.
7	25	Andrangal.
8	16	Anumanandalam.
9	69	Arasámmangalam.
10	278	Edamachchi.
11	305	Edayampúdúr.
12	15	Elanevar.
13	248	Elappákkam.
14	..	Gurampurai.
15	71	Gurvadi.
16	30	Irumaram.
17	52	Kadalamangalam.
18	74	Kadamúr.
19	252	Kaitandalam.
20	517	Kékkanallúr.
21	22	Kélyámpúndi.
22	65	Kammálampúndi.
23	40	Kannikulam.
24	13	Káranai.
25	64	Kiriyamangalam.
26	25	Karuvéppampúndi.
27	255	Káttánkulam.
28	61	Kattayámpandal.
29	251	Kátuputtúr.
30	66	Kávanúrpattuchchéri.
31	291	Kidarkarai.
32	60	Kolathúr.
33	255	Kunnavákkam.
34	56	Malayánkulam.
35	613	Malliyankáranai.
36	304	Mámandúr.
37	3	Ménámpathi.
38	247	Mangalam.
39	43	Marutam.
40	44	Marutuvámpádi.
41	17	Méipákkam.
42	24	Morukkéri.
43	9	Nadappattu.
44	63	Nánjipuram.
45	37	Nariyampákkam.
46	38	Nariampattúr.
47	67	Nelli.
48	68	Nelvoy.
49	50	Nelvóli.
50	277	Nerkunram.
51	275	Nírkunram.
52	250	Olaiyúr.
53	20	Ólukarai.
54	54	Óngúr.
55	259	Padúr.

MADURÁNTAKAM TALUK—*cont.*

(*Government.*)

Serial number.	Survey number of the village.	Names of villages.
56	254	Pálúravaram.
57	46	Pándavákkam.
58	62	Pápanallúr.
59	10	Perunalúr.
60	2	Perunagar.
61	57	Perungóli.
62	306	Puhippákkam.
63	41	Puliroy.
64	55	Puhyúr.
65	5	Punganandal.
66	11	Púntandalam.
67	38	Puttali.
68	14	Kávaranallúr.
69	249	Rettamangalam.
70	47	Sadachivakkam.
71	301	Sólavákkam.
72	31	Sembulam.
73	7	Sérpákkam.
74	1	Séttupattu.
75	18	Silámbákkam.
76	257	Sannálampádi.
77	36	Sirukalattúr.
78	59	Sittámúr.
79	66	Talavarampúndi.
80	6	Tandarai (West).
81	23	Tinayámpúndi.
82	42	Tirupparivanam.
83	51	Thóttanával.
84	53	Uttaramallúr.
85	45	Vá áthavúr.
86	19	Vangáram.
87	8	Vayalúr.
88	49	Velathóru.
89	256	Vem Iváikkam.
90	253	Vunnamangalam.
91	4	Visúr.

(*Zamin.*)

Serial number.	Survey number of the village.	Names of villages.
92	298-B	Perungali.
93	298-A	Thiruvanthavéru.

(*Shrotriem.*)

Serial number.	Survey number of the village.	Names of villages.
94	273	Arunkunram.
95	68	Attiyanmilthali.
96	28	Kadambarkóil.
97	70	Oddantángal.
98	274	Sirathámur.
99	27	Vángachchéri.

(*Inam.*)

Serial number.	Survey number of the village.	Names of villages.
100	307	Kilakkádi.
101	302	Sitapuram.

WALAJABAD SUB-DISTRICT.

CONJEEVERAM TALUK.

(*Government.*)

Serial number.	Survey number of the village.	Names of villages.
1	373	Agaram.
2	144	Alappákkam.
3	377	Alavúr.
4	385	Ambákkam.
5	392	Angambákkam.
6	50	Anjur.
7	406	Arapákam.

CONJEEVERAM TALUK—*cont.*

(*Government.*)

Serial number.	Survey number of the village.	Names of villages.
8	397	Ásúr.
9	111	Attippattu.
10	148	Attivákkam.
11	132	Ayamachchéri.
12	100	Ayyampéttai.
13	339	Bahadarvádi.
14	109	Bávaéthibpéttai.

STATE CENTRAL LIBRARY, THIRUVANANTHAPURAM

WALAJABAD SUB-DISTRICT—*cont.*

Serial number.	Survey number of the village.	Names of villages.
		CONJEEVERAM TALUK—*cont.*
		(*Government.*)
15	390	Dévariyambákkam.
16	98	Ekkanámpéttai.
17	342	Elachchúr.
18	403	Ilayanárvélúr.
19	114	Kallipattu.
20	401	Kamberápparam.
21	110	Katravákkam.
22	404	Kávántandalam.
23	104	Kilottivákkam.
24	398	Kolattúr.
25	389	Kosappattu.
26	372	Kovalavédu.
27	134	Kunnam.
28	379	Kunnavákkam.
29	132	Madavilágam.
30	405	Mágaral.
31	374	Manjamódu.
32	398	Méluttúr.
33	147	Mummalapattu.
34	109	Nattánallúr (Inam).
35	372	Návettikulam.
36	136	Náyakkankuppam.
37	97	Náyakkampéttai.
38	399	Nelvóli.
39	127	Óddantángal.
40	381	Ponaiyúr.
41	380	Pannurutti.
42	143	Pápánkuli.
43	383	Periyamadurapákkam.
44	108	Puliyambákkam.
45	102	Pusivákkam.
46	123	Puttagaram.
47	150	Selvalimangalam.
48	142	Sándamangalam.
49	343	Sennakuppam.
50	145	Sengádivákkam.
51	384	Sinnamadurapákkam.
52	128	Sinnivákkam.
53	129	Sirumógal.
54	138	Siruvédal.
55	402	Sittattúr.
56	94	Siyamangalam.
57	133	Súraménikuppam.
58	376	Talayá obattu.
59	407	Talayilápurambákkam.
60	395	Tammanúr.
61	139	Tennéri.
62	99	Timmapayyanpéttai.
63	95	Timmarájampéttai.
64	146	Tirumalpattu.
65	388	Tollál.
66	386	Tónánkulam.
67	387	Ullávúr.
68	340	Vadakkuppattu.
69	125	Vadavérippattu.

Serial number.	Survey number of the village.	Names of villages.
		CONJEEVERAM TALUK—*cont.*
		(*Government.*)
70	338	Valayakáranai.
71	107	Vallappákkam.
72	101	Vellavappákkam.
73	378	Váranavási.
74	382	Venbákkam.
75	105	Vengudi.
76	375	Villágam.
77	93	Villivalam.
78	151	Vittavidási.
79	106	Walajabád
		(*Inam.*)
80	393	Avalúr.
81	369	Elakkamangalam.
82	51	Erivái.
83	400	Kilputtúr.
84	49	Kóyambákkam.
85	124	Marudam.
86	394	Neykuppam.
87	344	Omgadam.
88	391	Palayasivaram.
89	48	Periyánattam.
90	341	Púndi.
91	88	Tángi.
92	370	Turavankáranai.
93	113	Uttakkádu.
		(*Zamin.*)
94	136	Sandavélúr.
95	135	Situúr.
		MADURÁNTAKAM TALUK.
		(*Government.*)
96	270	Arumpuliyúr.
97	267	Gurumanjéri.
98	32	Kávámpayar.
99	271	Kávanippákkam.
100	33	Neyyádupákkam.
101	264	Pakavei.
102	265	Pináyúr.
103	262	Pullambákkam.
104	268	Sáttananjéri.
105	260	Sirumailúr.
106	261	Sittilampákkam.
107	266	Sittamanjéri.
108	263	Tirumukkúdal.
109	34	Vayalakkávur.
		(*Inam.*)
110	269	Karumbákkam.
111	272	Madúr.

STATE CENTRAL LIBRARY, THIRUVANANTHAPURAM

MADURA DISTRICT.

MADURA SUB-DISTRICT (under Registrar's charge).

Serial number.	Survey number of the village.	Names of villages.
		MADURA TALUK.
1	..	Sthalampattarai, or Madura.
2	..	Madura 3rd ward.
		(*Government.*)
3	..	Anuppanadi.
4	..	Kallamlal.
5	..	Kudimikuthi.
6	..	Madura Municipality, 1st ward, *alias*, Sandarpettai ward.
7	..	2nd ward *alias* Palace ward.
8	..	4th ward *alias* Perumálkóvil ward
9	..	7th ward *alias* Temple ward.
10	..	Nallur.
11	..	Panayur.
12	..	Pappanodai.
13	..	Puliyangulam.
14	..	Silaiyuman.
15	..	Sindamani.
16	..	Solangurani.
		(*Inam.*)
17	..	Airavedanallúr.
18	..	Kudalsengulam.
19	..	Muthuppillai Alangulam.
20	..	Pannikkulam.
21	..	Perumalendal.
22	..	Samonatham.
23	..	Settikulam.
24	..	Veruganur.
25	..	Villapuram.
		(*Government.*)
26	..	Adalai.
27	..	Alagapuri.
28	..	Anaiyur.
29	..	Andakottaram.
30	..	Athanur.
31	..	Elamanur.
32	..	Erukkalainattam.
33	..	Kadavur.
34	..	Kallansi.
35	..	Kannimorpatti.
36	..	Karuvanur.
37	..	Kavanur.
38	..	Kilasbinanampatti.
39	..	Kodimangalam.
40	..	Kokkudi
41	..	Kovilpappakudi.
42	..	Kulamangalam.
43	..	Kulappandi.
44	..	Kumaram.
45	..	Kuravankulam.
46	..	Madhobiyam.
47	..	Maaippatti.
48	..	Manogiri.
49	..	Matdikulam.
50	..	Mannayanji.
		MADURA TALUK—*cont.*
		(*Government.*)
51	..	Manjampatti.
52	..	Metchinnampatti.
53	..	Moduvárpatti
54	..	Mulakarani.
55	..	Parappatti.
56	..	Péchikulam.
57	..	Periyapatti.
58	..	Podumbu.
59	..	Pottappanayur.
60	..	Pudakudi.
61	..	Pulampattai.
62	..	Sakkimangalam.
63	..	Salvarpatti.
64	..	Sattira Tondamanpatti.
65	..	Sellur.
66	..	Sengottai.
67	..	Settikulam.
68	..	Silaiyaneri.
69	..	Sinna Elandaikulam.
70	..	Sinnapatti.
71	..	Tallakulam.
72	..	Tandalai.
73	..	Tattaneri.
74	..	Terkupethanpatti.
75	..	Usilampatti.
76	..	Vandiyur
77	..	Velachinattam.
78	..	Vilathur.
		(*Madura Town Municipal Wards.*)
79	..	Madura Ward No. 8 *alias* Pudumantapam ward.
80	..	Madura Ward No. 9. *alias* Elephant Stone ward.
		(*Tirumalur Temple Inam.*)
81	..	Elandaikulam.
82	..	Karuppapillaiyendal.
83	..	Kathavanendal.
84	..	Kondapettan
85	..	Pappakudi.
86	..	Pulangulam.
87	..	Sikankulam.
88	..	Sirupuliyendal.
89	..	Udungundu.
		(*Alagar Temple Inam.*)
90	..	Alathur.
91	..	Athikulam.
92	..	Devaseri.
93	..	Huppakudi.
94	..	Iraniyam.
95	..	Karaeri.
96	..	Kilkpanangadi.
97	..	Kristnapuram.
98	..	Kuruthangulam.
99	..	Kusavankundu.

STATE CENTRAL LIBRARY, THIRUVANANTHAPURAM

MADURA SUB-DISTRICT—*cont.*

Serial number.	Survey number of the village.	Names of villages.
		MADURA TALUK—*cont.*
		(*Alagar Temple Inam.*)
100	..	Maranivariyandal.
101	..	Melamadai.
102	..	Malappanangadi.
103	..	Mettupatti.
104	..	Pannaikkudi.
105	..	Parasuramanpatti.
106	..	Sathamangalam.
107	..	Vadugapatti.
108	..	Vallakkulam.
109	..	Vavidamarudur.
110	..	Veppankulam.
111	..	Virapandi.
		(*Goripalayam Darga Inam.*)
112	..	Goripalayam.
113	..	Kannanendal.
114	..	Naganakulam.
115	..	Sirodur.
116	..	Sokkkulam
117	..	Tiruppalai.
118	..	Vivikulam.
		(*Gudal Alagar Temple Inam.*)
119	..	Vokaikulam.
		(*Veyagarangavadavu Inam.*)
120	..	Aiyur.
121	..	Ennampatti.
		(*Tirugnana Samandar Matam Inam.*)
122	..	Sammandaralangulam.
		(*Sivagalai Zamin Villages.*)
123	..	Ambalathádi.
124	..	Ariyur.
125	..	Sellanakavandanpatti.
126	..	Sivavalai.
		(*Government.*)
127	..	Achambattu.
128	..	Alanganallur.
129	..	Arappalayam
130	..	Avaniapuram.
131	..	Ayanapappanudi.
132	..	Elayerpatti.
133	..	Erkudi.
134	..	Kallivelippatti.
135	..	Kamalapatti.
136	..	Karadipatti.
137	..	Kilakkarai.
138	..	Kilamadikattinan.
139	..	Kochadai.
140	..	Kodimangalam.
141	..	Kokkuappi.
142	..	Konappatti.
143	..	Kovilpatti.
144	..	Kuttimokkippatti.
145	..	Madakkulam.
146	..	Melamattur.
147	..	Nilayur.
148	..	Parappatti.
149	..	Paravai.
150	..	Periya Ilandaikulam.
151	..	Periya Kudakovil.
152	..	Ponnani.

Serial number.	Survey number of the village.	Names of villages.
		MADURA TALUK—*cont.*
		(*Government.*)
153	..	Pulikkulam.
154	..	Pudappatti
155	..	Sambakkudi.
156	..	Sembatti
157	..	Sokkampatti.
158	..	Surakkulam.
159	..	Tadagavandanpatti.
160	..	Tenpalanji.
161	..	Tettur.
162	..	Tirupparanguram.
163	..	Tuvariman.
164	..	Vadapalanji.
165	..	Vadivelkarai.
166	..	Valanendal.
167	..	Vayasipatti.
168	..	Vedárpuliyankulam.
169	..	Vilácheri.
170	..	Vilángudi.
		(*Madura Municipality.*)
171	..	Madura, fifth ward or Railway Station ward.
172	..	Madura, sixth ward or Thénappa Mudali Agraharam ward.
		(*Kalla Alagar Temple Inam.*)
173	..	Achampatti.
174	..	Anaraikki.
175	..	Elavengulam.
176	..	Pillayernatham.
177	..	Uraári.
		(*Gudal Alagar Temple Inam.*)
178	..	Paráli.
179	..	Sokkilipatti.
		(*Tirupparanguram Temple Inam.*)
180	..	Kalkulam.
181	..	Mélakuyilkudi.
182	..	Melanedungulam.
183	..	Tanakkankulam.
		(*Madura Meenakshi Sundareswara Temple Inam.*)
184	..	Ganápathiyendál.
185	..	Kilákuyilkudi.
186	..	Kilanedungulam.
187	..	Kombádi.
188	..	Kóteswarampaduppatti.
189	..	Mulakurichi.
190	..	Nedumadurai.
191	..	Othaia nagulam.
192	..	Periyalanculam.
193	..	Puvákkuli.
194	..	Tattanur.
195	..	Toppúr.
196	..	Tottiyapatti.
197	..	Valayápatti.
198	..	Valayangulam.
199	..	Vittangulam.
		(*Madura Pallivasal Inam.*)
200	..	Kilamáthur.
201	..	Mullakulam.
202	..	Perangudi.

STATE CENTRAL LIBRARY, THIRUVANANTHAPURAM

ARUPPUKÓTTAI SUB-DISTRICT.

Serial number.	Survey number of the village.	Names of villages.
		ARUPPUKÓTTAI TALUK.
		(*Rennad Zamin.*)
		(Zamin Villages.)
1	..	Achchangulam.
2	..	Amanakkunattham.
3	..	Ambalatdevanatham.
4	..	Aruppukóttai.
5	..	Attipatti.
6	..	Bangipatti.
7	..	Kalkurichi.
8	..	Kanakkapendal.
9	..	Kanjanayakkanpatti.
10	..	Karianendal.
11	..	Karisalkulam.
12	..	Kattakkanjampatti.
13	..	Kattangudi.
14	..	Kulasekaramullur.
15	..	Kollampatti.
16	..	Korandamadam.
17	..	Mandoppu.
18	..	Menakshipuram.
19	..	Minnaranjanpatti (*Inam*).
20	..	Palavanatham.
21	..	Paliampatti.
22	..	Pandalgudi.
23	..	Paunikundu.
24	..	Periakarisalkulam.
25	..	Periapullampatti.
26	..	Rámápuram (*Inam*).
27	..	Sanditankulam.
28	..	Savvasuparam.
29	..	Sinnapullampatti.
30	..	Sokilupatti.
31	..	Soolakkarai.
32	..	Sukkalanattam.
33	..	Thonukal.
34	..	Vadakarai.
35	..	Vakkanangundu.
36	..	Válavandapuram.
37	..	Varalotti.
38	..	Vayyampatti.
39	..	Villipatri.
		ARUPPUKÓTTAI TALUK—*cont.*
		(*Rennad Zamin.*)
		(Zamin Villages.)
40	..	Andipatti.
41	..	Kallasapuram.
42	..	Kalumarpatti.
43	..	Koothipparai.
44	..	Kullurchandai
45	..	Karunjakkulam.
46	..	Mettathottangulam.
47	..	Podampatti.
48	..	Poyyangulam.
49	..	Sembatti.
50	..	Settikurichi.
51	..	Valokralotti
		(Zamin and Devasthanam Villages.)
52	..	Puliampatti (Zamin ½, Devasthanam ½).
		(Dharmasanam Villages.)
53	..	Pandalkudi.
54	..	Tunmakundu.
		(Dharmasanam and Devasthanam Villages.)
55	..	Thiruvirundalpuram.
		(Jivitam Villages.)
56	..	Settipatti.
57	..	Vaduvarpatti.
		TIRUMANGALAM TALUK.
		(*Government.*)
58	..	Kovilangulam.

ATTUR SUB-DISTRICT.

Serial number.	Survey number of the village.	Names of villages.
		DINDIGUL TALUK
		(*Government.*)
1	..	Ambaturai.
2	..	Attur.
3	..	Bódikkámanváḍi.
4	..	Jivalasaragu.
5	..	Pálaiyamkóttai.
6	..	Panjampatti.
7	..	Senkattanpatti.
8	..	Vakkampatti.
9	..	Virakkál.
		(*Ammaiyanáyakanur Zamindari.*)
		(Zamin.)
10	..	Jambuturaikottai.
11	..	Pachchamalaiyankóttai.
		DINDIGUL TALUK—*cont.*
		(*Kannivadi Zamindari.*)
		(Zamin.)
12	..	Ayanapálaiyam.
13	..	Ammápatti.
14	..	Kalikkampatti.
15	..	Kamatchipuram.
16	..	Kesavanampatti.
17	..	Kottappulli.
18	..	Kottayuppatti
19	..	Manalúrmalai.
20	..	Menkarai.
21	..	Narasingapuram.
22	..	Paloyakaunivadi.
23	..	Pára ppatti.
24	..	Settirappatti.
25	..	Silvárpatti.
26	..	Sundalagundu.
27	..	Siránkádu or Kannivadi.
28	..	Sittiravu.
29	..	Támaraikkulam.
30	..	Tottupatti.

STATE CENTRAL LIBRARY, THIRUVANANTHAPURAM

BODINAYAKKANÚR SUB-DISTRICT.

Serial number.	Survey number of the village.	Names of villages.
		PERIYAKULAM TALUK.
		(Government.)
1	..	Uppárapatti.
2	..	Virapándi.
		(Bodináyakkanúr Zamin.)
3	..	Agamalai.
4	..	Ammapatti.
5	..	Bodináyakkanúr.
6	..	Kódángipatti.
7	..	Kottakudi.
8	..	Kuchchanur.
9	..	Melasukkanadapuram.
10	..	Minákshipuram.
		PERIYAKULAM TALUK—*cont.*
		(Bodináyakkanúr Zamin.)
11	..	Pottippuram.
12	..	Rásingapuram.
13	..	Sankarápuram.
14	..	Sómalai.
15	..	Uppukóttai.
		(Budipuram Zamin.)
16	..	Budipuram.
		(Dombucheri Zamin.)
17	..	Dombucheri.

CHATRAPATTI SUB-DISTRICT.

Serial number.	Survey number of the village.	Names of villages.
		DINDIGUL TALUK.
		(Kannivadi Zamindari.)
1	..	Ádalúrmalai
2	..	Kodalravi.
3	..	Nilamalakkóttai.
4	..	Palaganthu.
5	..	Panrimalai.
6	..	Tonimalai.
		KODAIKÁNAL TALUK.
		(Government.)
7	..	Kilakkuchettiyapatti.
8	..	Patchalur.
9	..	Periyur.
10	..	Vadagadu.
		PALNI TALUK.
		(Government.)
11	..	Ambilikkai.
12	..	Appanathu.
13	..	Appayampatti.
14	..	Appipálayam.
15	..	Arasappapillaipatti.
16	..	Attikkómbai.
17	..	Kálanjippatti.
18	..	Kallimandayam.
19	..	Kappiliyapatti.
20	..	Kariyampatti.
21	..	Kávériammápatti.
22	..	Kollapatti.
23	..	Kondaranketanur.
24	..	Kottayam.
25	..	Küttampúndi.
26	..	Mandavádi.
		PALNI TALUK—*cont.*
		(Government.)
27	..	Nuvakkani.
28	..	Ódappatti.
29	..	Palappampatti.
30	..	Paruttayúr.
31	..	Periyakóttai.
32	..	Porulúr.
33	..	Pottikampatti.
34	..	Pudur (10).
35	..	Pudur (64).
36	..	Pusáripatti
37	..	Reddiyápatti.
38	..	Sikkamanáyakkanpatti.
39	..	Sindalapatti.
40	..	Thangachammapatti.
41	..	Uppiliyapatti.
42	..	Veriyappúr.
43	..	Virúpákshi.
		(Ayakkudi Zamindari.)
44	..	Amampúndi
45	..	Erramanáyakkanpatti.
46	..	Kanakkanpatti.
47	..	Kómbaipatti.
48	..	Mónakkóttai.
		(Valur Zamindari.)
49	..	Bóduvárpatti.
50	..	Chatrapatti.
51	..	Dévattúr.
52	..	Manjanáyakkanpatti.
53	..	Pudukkóttai.
54	..	Sindalavadanpatti.
55	..	Virúlaputti.

DEVAKOTTA SUB-DISTRICT.

Serial number.	Survey number of the village.	Names of villages.
		TIRUVÁDÁNAI TALUK.
		(Ramnad Zamindari.)
		(Zamin.)
1	..	Achchikudi.
2	..	Akhilándivayal.
3	..	Aludiyúnda.
4	..	Alangudi.
5	..	Andukkudi.
6	..	Annakarendal.
7	..	Ariyavanéndal.
8	..	Chettiyéndal (near Alangudi).
		TIRUVÁDÁNAI TALUK—*cont.*
		(Ramnad Zamindari.)
		(Zamin.)
9	..	Dévaróttai.
10	..	Devarendal.
11	..	Eramóttai.
12	..	Kitaéni.
13	..	Gópálanéndal
14	..	Ilakkanivayal.
15	..	Ilaipakkudi (Kannankudi).
16	..	Ilappakkudi (Vengalur).

STATE CENTRAL LIBRARY, THIRUVANANTHAPURAM

DEVAKOTTA SUB-DISTRICT—*cont.*

TIRUVADANAI TALUK—*cont.*

(*Ramnad Zamindari.*)

(Zamin.)

Serial number.	Survey number of the village.	Names of villages.
17	..	Irakkatti.
18	..	Iravusóri.
19	..	Iramathi.
20	..	Iravalvayal.
21	..	Kachchakudi.
22	..	Kadagampatti.
23	..	Kadambakudi.
24	..	Kadamborekudi.
25	..	Kaippadai.
26	..	Kadathi.
27	..	Kalabam.
28	..	Kálánji.
29	..	Kaliyani.
30	..	Kaikulam.
31	..	Kallidavan.
32	..	Kallikudi (Ayan).
33	..	Kambakkóttai.
34	..	Kanekkanvayal.
35	..	Kandavanpoyigai.
36	..	Kandiyan Kudavayal.
37	..	Kandiyur.
38	..	Kannangudi.
39	..	Kannakkudi (near Chettikóttai).
40	..	Kánganendal.
41	..	Kappalúr.
42	..	Karaikkutti.
43	..	Kákkikottai.
44	..	Kárúndal.
45	..	Kavandanendal.
46	..	Kilakkudi (Kannankudi).
47	..	Kilakkudi (Vengalur).
48	..	Kilappudukudi.
49	..	Kilappuh.
50	..	Keerani.
51	..	Kidakatti.
52	..	Keerani.
53	..	Kilachchamponmari.
54	..	Kilachettiyavayal.
55	..	Kilayurumbalai.
56	..	Kilakkadiyavayal.
57	..	Kilakkaliyani.
58	..	Kilavuchchani.
59	..	Kilavankudi.
60	..	Kódakkudi.
61	..	Kódikkottai.
62	..	Kodikkulam.
63	..	Kodikkulam.
64	..	Koduvur.
65	..	Kosakudi.
66	..	Kottamkottai.
67	..	Kottangudi.
68	..	Kudikkattanendal.
69	..	Kummankudi.
70	..	Kumdadi.
71	..	Kundani.
72	..	Kundakudi.
73	..	Kurachchivayal.
74	..	Kurachchivayal (Kuthaganatu Taluk).
75	..	Kurutthur.
76	..	Lekkamari.
77	..	Manavikottai.
78	..	Manikkankottai.
79	..	Manjani.
80	..	Manpalam.
81	..	Mavidathikottai.
82	..	Mayakudi.

TIRUVADANAI TALUK—*cont.*

(*Ramnad Zamindari.*)

(Zamin.)

Serial number.	Survey number of the village.	Names of villages.
83	..	Melayerumbalai.
84	..	Melanai.
85	..	Melaippadukkudi.
86	..	Melavuchchani.
87	..	Munnittangudi.
88	..	Munnani.
89	..	Muttakkuthi.
90	..	Nadavikkudi.
91	..	Nainavayal (near Kannankudi).
92	..	Nainavayal.
93	..	Nagamangalam.
94	..	Nelankudi.
95	..	Nalivayal.
96	..	Nambiyur.
97	..	Narunamangalam.
98	..	Nattavali.
99	..	Navayal.
100	..	Nemmeni.
101	..	Neppiyal.
102	..	Nettendal (Malayandavu).
103	..	Nottendal (Masidathikottai).
104	..	Niravayal.
105	..	Olaikadiyanendal.
106	..	Ottakovil.
107	..	Palankulam.
108	..	Panakkari.
109	..	Panangadi.
110	..	Pannakulam.
111	..	Panjamari.
112	..	Parayanendal.
113	..	Parayanvayal.
114	..	Perinkodukudi.
115	..	Poolankudi.
116	..	Pusalakudi.
117	..	Purkudi.
118	..	Pukkulam.
119	..	Pungadiyendal.
120	..	Puttanvayal.
121	..	Rayarchettivayal.
122	..	Sakkudi.
123	..	Sanavayal (near Kuduvoor).
124	..	Sathamangalam.
125	..	Sathikottai.
126	..	Seluvathi.
127	..	Seedani.
128	..	Silameganadu.
129	..	Siruvachchi.
130	..	Siravanur (near Andakudi).
131	..	Siravanur (near Teralapur).
132	..	Sithanur.
133	..	Sinnakkullampatti.
134	..	Sivalakudi.
135	..	Sivandankottai.
136	..	Surakkudi.
137	..	Suriangudi.
138	..	Tachchakudi.
139	..	Tachchavayal (Kodathisegaram).
140	..	Tachchavayal (Tirumanavayal).
141	..	Talakkudi.
142	..	Tanjur.
143	..	Talakkavayal.
144	..	Talanendal.
145	..	Tamakkattanvayal.
146	..	Tattakkankottai.
147	..	Tathanvayal.

STATE CENTRAL LIBRARY, THIRUVANANTHAPURAM

DEVAKOTTA SUB-DISTRICT—*cont.*

Serial number.	Survey number of the village.	Names of villages.
		TIRUVADANAI TALUK—*cont.*
		(*Ramnad Zamindari.*)
		(Zamin.)
148	..	Tottanvayal.
149	..	Tangankudi.
150	..	Tevalappur.
151	..	Terkkukammangudi.
152	..	Terkkumangudi.
153	..	Terkkuppettai.
154	..	Tirutturayal Manappatti.
155	..	Tirumanavayal.
156	..	Tongamadi.
157	..	Tudappur.
158	..	Tanakudi.
159	..	Udayavayal.
160	..	Udayanavayal.
161	..	Udayarandal.
162	..	Ugandachiyendal.
163	..	Vadakkucheyanendal.
164	..	Vadakkikudi.
165	..	Vadakkukammangudi.
166	..	Vadakkumangudi.
167	..	Valkarangottai.
168	..	Valayanavayal (Kannangudi).
169	..	Vallaramanikkam.
170	..	Vasandani.
171	..	Vayiravanvayal.
172	..	Vavullavanvayal.
173	..	Velimuthi.
174	..	Velam (Hanumanthakudi Sekaram).
175	..	Velani (Sirukambaiyur Sekaram.)
176	..	Vellani.
177	..	Vengalur.
178	..	Vettivayal.
179	..	Vilangudi.
		(Inam.)
180	..	Abishekapuram.
181	..	Achchangudi.
182	..	Aliyappathi.
183	..	Anaiyadi.
184	..	Arakkottai.
185	..	Hanumanthakudi.
186	..	Irumbavayal.
187	..	Kalabankudi.
188	..	Kallavaliyendal.
189	..	Kangani.
190	..	Kannariyendal.
191	..	Karkud.
192	..	Kattarilagam.
193	..	Kattaseri.
194	..	Kottur.
195	..	Kulamangalam.
196	..	Kumaramangalam.
197	..	Kunangudi.
198	..	Madakkottai.
199	..	Marichchukkotta.
200	..	Melachchempommari.
201	..	Moriyanendal.
202	..	Nadukudi.
203	..	Nagnu.
204	..	Nagamuthi.
205	..	Nainavayal (Kannangudi.)
206	..	Nanagudi.
207	..	Nangavayal.
208	..	Nanjuvayal.
209	..	Paguyani.

Serial number.	Survey number of the village.	Names of villages.
		TIRUVADANAI TALUK—*cont.*
		(*Ramnad Zamindari.*)
		(Inam.)
210	..	Pannanjambakottai.
211	..	Pannerendal.
212	..	Pappakudi.
213	..	Pappanendal.
214	..	Parppani.
215	..	Perungalur.
216	..	Pirandavayal.
217	..	Pottivayal.
218	..	Puvanendal.
219	..	Pattavayal.
220	..	Puduvayal (near Arakkottai).
221	..	Sarpanendal *alias* Pallimadam.
222	..	Sittanavayal.
223	..	Sundaramangalam.
224	..	Terkkuchcheyanendal.
225	..	Tirappakottai.
226	..	Udayachchi.
227	..	Udayanasamudram (near Kannankudi).
228	..	Udayanasamudram (near Aramangalam).
229	..	Unakkudi.
230	..	Umayandavayal.
231	..	Urnaikkottai.
232	..	Virandavayal.
		(*Sivaganga Zamindari.*)
		(Zamin.)
233	..	Adappuvayal.
234	..	Adanavayal.
235	..	Alambakkottai.
236	..	Andaikkudi.
237	..	Arumavayal.
238	..	Attappallam.
239	..	Budangudi.
240	..	Chinnatanavayal.
241	..	Chokkalampatti.
242	..	Elavani.
243	..	Embavayal.
244	..	Eram.
245	..	Ettiakkudi.
246	..	Gandakarai.
247	..	Ichchanvayal.
248	..	Ikarai.
249	..	Ilangani.
250	..	Isam.
251	..	Kadam.
252	..	Kadamakudi.
253	..	Kadambani.
254	..	Kadiyavayal.
255	..	Karikkudi.
256	..	Kalandavayal.
257	..	Kalattivayal.
258	..	Kalkulam.
259	..	Kaluvayal.
260	..	Kandadevi.
261	..	Karamangudi.
262	..	Kattukudi.
263	..	Kilasavali.
264	..	Kilamonni.
265	..	Kilanelli.
266	..	Kilavadipallam.
267	..	Krishnasamudram.
268	..	Kilappunalankottai.

STATE CENTRAL LIBRARY, THIRUVANANTHAPURAM

DEVAKOTTA SUB-DISTRICT—cont.

Serial number.	Survey number of the village.	Names of villages.
		TIRUVADANAI TALUK—cont.
		(*Sivaganga Zamindari.*)
		(Zamin.)
269	..	Kollankudi.
270	..	Kangivayal.
271	..	Kottavayal.
272	..	Kottakudi.
273	..	Kovilanvayal.
274	..	Kumani.
275	..	Kudikkadikadambarini.
276	..	Kurumathankudi.
277	..	Kurunthankudi.
278	..	Mallikkundu *alias* Sémmanendal.
279	..	Manakkudi.
280	..	Mankarambai.
281	..	Mandandanvayal.
282	..	Marathani
283	..	Mathukkanmai.
284	..	Mélasevali.
285	..	Milamoani.
286	..	Milappinnalankottai.
287	..	Molukkavanavayal.
288	..	Mottalangudi.
289	..	Muthiravayal.
290	..	Moluo bar.
291	..	Nagaramangalam.
292	..	Nadungulam.
293	..	Nallakkanpadavayal.
294	..	Ottakkandi.
295	..	Pakadi.
296	..	Palampatti.
297	..	Pálamvayal.
298	..	Palavayal.
299	..	Pandam.
300	..	Paravayal.
301	..	Pahvanvayal.
302	..	Pandiyanvayal.
303	..	Pannippullanvayal.
304	..	Pappanvayal.
305	..	Paramakkudi.
306	..	Parayanvayal.
307	..	Pariyanvayal.
308	..	Pavanakkottai.
309	..	Periyakarai.
310	..	Periyanagadi.
311	..	Periasamanvayal.
312	..	Perumalkattiyanvayal.
313	..	Perévathi.
314	..	Peranbanvayal.
315	..	Pennakkottai.
316	..	Punkadi.
317	..	Poradappu.
318	..	Porkudi.
319	..	Posukkani.
320	..	Pottappari.
321	..	Pudukkudi.
322	..	Pudukkottai (Setaraman).
323	..	Pudukkottai (Tiruvegampattu).
324	..	Pudavayal (Tiruvegampattu).
325	..	Pudavayal (Sithattavayal).
326	..	Pulikkuthi.
327	..	Pulikkatti.
328	..	Pundani.
329	..	Putharini.
330	..	Rajahivayal.
331	..	Sadayamangalam.
332	..	Sakkai (Adambankudi).
333	..	Sathamangalam.

Serial number.	Survey number of the village.	Names of villages.
		TIRUVADANAI TALUK—cont.
		(*Sivaganga Zamindari.*)
		(Zamin.)
334	..	Sattampathi.
335	..	Sathiravayal.
336	..	Sathangudi.
337	..	Sinnamangalam.
338	..	Seppanavayal.
339	..	Seugáthankudi.
340	..	Settiyavayal (Elavankottai firka).
341	..	Settiyavayal (Unjanisegaram).
342	..	Settiyandal.
343	..	Settivayal (Paraiyanvayal)
344	..	Singathirumangampatti.
345	..	Sinnavalayanvayal.
346	..	Sinnakkaral.
347	..	Sinnakkottakudi.
348	..	Sinthamani.
349	..	Sangilimadai.
350	..	Siramadai.
351	..	Sirangaur.
352	..	Siravali.
353	..	Sithari.
354	..	Thamaniyandal.
355	..	Tarpogi.
356	..	Tirumarichchukkattu.
357	..	Thirumalaippatti.
358	..	Thittanvayal.
359	..	Tattakudi.
360	..	Urakudi.
361	..	Udayachettiyavayal.
362	..	Urathikkottai.
363	..	Vadakkuppurkudi.
364	..	Vagaikudi.
365	..	Valayavayal.
366	..	Vanamvayal.
367	..	Vayallanendal.
368	..	Vélankulam.
369	..	Vellkatti.
370	..	Vellur.
371	..	Vembukkottai.
372	..	Vettiyavayal.
373	..	Vettukkadu.
374	..	Visaiyapuram.
375	..	Vodappanvayal.
376	..	Vunjani.
377	..	Varaikulam.
		(Inam.)
378	..	Annavadavayal.
379	..	Angalankottai.
380	..	Anayirupp'nendal.
381	..	Aranvayal.
382	..	Elavankottai.
383	..	Idayankulam.
384	..	Idaiyanvayal.
385	..	Idaiyasangani.
386	..	Ilangudi.
387	..	Iruvalivayal.
388	..	Kalathur.
389	..	Kelppali.
390	..	Kallangudi.
391	..	Kallikkudi.
392	..	Kallurani.
393	..	Kallavayal.
394	..	Kanakkuvayal.
395	..	Kannankottai.
396	..	Kandathangudu.

STATE CENTRAL LIBRARY, THIRUVANANTHAPURAM

DEVAKOTTA SUB-DISTRICT—*cont.*

Serial number.	Survey number of the village.	Names of villages.
		TIRUVADANAI TALUK—*cont.*
		(*Sivaganga Zamindari.*)
		(Inam.)
397	..	Karuvikkarpanoi.
398	..	Kilekkavanavayal.
399	..	Kolakkudi.
400	..	Kullanvayal.
401	..	Konjani.
402	..	Kudikkadu.
403	..	Murakkanavayal.
404	..	Murakkattanvayal.
405	..	Musappur.
406	..	Muvarkkapmoi.
407	..	Mudukkavayal.
408	..	Nachchankulam.
409	..	Nambikkonvayal.
410	..	Nattiseri.
411	..	Nedumuti.
412	..	Orasur.
413	..	Pallimedavayal.
414	..	Panaukattanvayal.
415	..	Panantoppu.
416	..	Periamayakivayal.
417	..	Perattukkottai.
418	..	Pounathi.
419	..	Porivayalambalavayal.
420	..	Poyyamoli.
421	..	Pudukkottai.
422	..	Pukkudi
423	..	Sorugani *alias* Marani.
424	..	Savuriapatnam.
425	..	Savuriapatnampappanvayal.
426	..	Sendalaiperiyan.
427	..	Sendani.
428	..	Settiyavayal (Kandadevi).
429	..	Sirumaruthur.
430	..	Siruvathi.
431	..	Solapperiyan.
432	..	Sittur.
433	..	Sakkaravetti.
434	..	Tanavayal.
435	..	Thattani.
436	..	Tavadirgavayal.
437	..	Telliyanvayal.
438	..	Tennirvayal.
439	..	Tittukkottai.
440	..	Udappanpatti.
441	..	Udupogi.
442	..	Uruvarti.
443	..	Vadamalaiayyan Pappakudi.
444	..	Vadagani.
445	..	Valangavayal.
446	..	Varianendal.
447	..	Vettukkaranpatti.
448	..	Adambankudi.
449	..	Alampatte.
450	..	Amanpathi.
451	..	Ambukkudi.
452	..	Andakkudi.
453	..	Arangavanvayal.
454	..	Arusuvayal.
455	..	Avarankudi.
456	..	Embavayal.
457	..	Ichchanvayal.
458	..	Idayanvayal.
459	..	Idavayal.
460	..	Injavayal.
461	..	Iluppakkudi.
462	..	Jayankondan.
463	..	Kadiyavayal.

Serial number.	Survey number of the village.	Names of villages.
		TIRUPATTUR TALUK.
		(*Sivaganga Zamindari.*)
		(Zamin.)
464	..	Kadukudi.
465	..	Kakkudi.
466	..	Kalikkudi.
467	..	Kalandivaya.
468	..	Kalippili.
469	..	Kallavayal.
470	..	Kalatur.
471	..	Kammanvayal.
472	..	Kandanur.
473	..	Kandankarai.
474	..	Kannukudi.
475	..	Karukudi.
476	..	Karkudi
477	..	Karsondan.
478	..	Karukodi
479	..	Karnavilkudi.
480	..	Karunkulam.
481	..	Karsathankudi.
482	..	Kuruviyendal.
483	..	Kattikulam.
484	..	Kattuvayal.
485	..	Kayavayal
486	..	Kedayangudi.
487	..	Kilakkovilanvayal.
488	..	Kilappuduvetti.
489	..	Kilappunkudi.
490	..	Kilakovilangai.
491	..	Kilayini.
492	..	Kodunkulam.
493	..	Kolukondan *alias* Sornakkondan.
494	..	Kotanivayal.
495	..	Kottakudi.
496	..	Kodikottavayal.
497	..	Kudukavayal.
498	..	Kulappidi.
499	..	Kukkavayal.
500	..	Kunokkadu.
501	..	Kurichivendal.
502	..	Kurumubankudi.
503	..	Kuranthampattu.
504	..	Madayanvayal.
505	..	Manakkudi (near Nanakkudi).
506	..	Manakkudi (Periyakottai).
507	..	Manakkudi (Sakkan).
508	..	Manakkudi (Tadabogi).
509	..	Managiri.
510	..	Manavayal.
511	..	Mangavayal.
512	..	Manappatti.
513	..	Melachchellivayal.
514	..	Melappuduvetti.
515	..	Melappunkudi.
516	..	Melathiruvilangai.
517	..	Melavayal.
518	..	Melayani.
519	..	Mitteravayal.
520	..	Mokkayanendal.
521	..	Mottayanvayal.
522	..	Muchattuvayal.
523	..	Mullyendal.
524	..	Mudukkuvayal.
525	..	Muttathani.
526	..	Nandiyendal.
527	..	Nattanari.
528	..	Nedunkulam.
529	..	Nemmeni.

STATE CENTRAL LIBRARY, THIRUVANANTHAPURAM

DEVAKOTTA SUB-DISTRICT—*cont.*

Serial number.	Survey number of the village.	Names of villages.
		TIRUPPATTUR TALUK—*cont.*
		(*Sivaganga Zamindari.*)
		(Zamin.)
530	..	Nerinjikkudi.
531	..	Nettendal.
532	..	Nettendal.
533	..	Palavur or Palayappatti.
534	..	Padamanjan.
535	..	Palavayal.
536	..	Panavayal.
537	..	Peravalasi.
538	..	Periakurukurichi.
539	..	Periyakovilkudi.
540	..	Periyaka ukarappatti.
541	..	Periakottai.
542	.	Periyavangavayal.
543	..	Peromthakudi.
544	..	Pilar.
545	..	Peravayal.
546	..	Pudur Amarapathi.
547	..	Puduvayal (Kandanur).
548	..	Pallamangalam
549	..	Sanavanam.
550	..	Sankirai.
551	..	Sekgakkudi.
552	..	Sendipperiyan.
553	..	Sengathuduvampatti.
554	..	Senanko h.
555	..	Sembilavayal.
556	..	Sethoregunathapatnam.
557	..	Settivayal.
558	..	Sinnakottukurichchi
559	..	Sinnakolikarsipatti.
560	..	Sinnakottakudi.
561	.	Sinnavangavayal.
562	..	Sirugavayal.
563	..	Sirukadambur *alias* Kallippatti.
564	.	Sirusakkaivayal.
565	..	Siruvayal (Aranmanai).
566	..	Sivamayathur (Kandadevi).
567	..	Siruvayal.
568	..	Sirugapatti.
569	..	Sittagudi.
570	..	Sivalankudi.
571	..	Sivalangudi.
572	..	Sokalasendal.
573	..	Solankudi.
574	..	Tachchakudi (Terpogi)
575	..	Tachchakudi (Vadapogi).
576	..	Tanivayal Kanyavanvayal.
577	..	Tammavayal.
578	..	Terukuverai.
579	..	Tirunathukotta.
580	..	Tiruvappatti
581	..	Tiruthangur.
582	..	Tulayanilaipatti.
583	..	Usilankudi.
584	..	Usilankulam.
585	..	Vadakkuvesai.
586	..	Valayavayal (Kannangudi).
587	..	Valayavayal (Jayankondan).
588	..	Valayavayal (Periakottai).
589	..	Valayavayal (Sakkai).
590	..	Valvirandendal.
591	..	Vamanvayal.
592	..	Vatanivayal.
593	..	Vávári.
594	..	Vellipatti.
595	..	Veppankulam.

Serial number.	Survey number of the village.	Names of villages.
		TIRUPPATTUR TALUK—*cont.*
		(*Sivaganga Zamindari.*)
		(Zamin.)
596	..	Vettivayal.
597	..	Vilavayal.
598	..	Villukampatti.
599	..	Vizaya havanvayal.
600	..	Vizaiyapuram.
601	..	Vuravayal.
602	..	Turivayal.
		(Inam.)
603	..	Achchan.
604	..	Alamangalam.
605	..	Appalai.
606	..	Amman patti.
607	.	Aryakkudi.
608	..	Avanam.
609	..	Damanichellakkadu.
610	..	Devapatti.
611	..	Idaiyur.
612	..	Isalivayal.
613	.	Kilakkarai
614	..	Kilachettivayal.
615	..	Kilavettiyur.
616	..	Kokinisambai.
617	..	Konjakudi.
618	..	Kudikkadu (Jayankondan).
619	..	Kudikkadu (Periakottai).
620	..	Kundani.
621	..	Kadikkattanendal
622		Kuruthampallam.
623	..	Kuttivayal Settivayal.
624	..	Malakandan.
625	..	Málayituanendal.
626	..	Manikkanendal.
627	..	Maniyankudi.
628	..	Mannai.
629	..	Marakkanavayal.
630	..	Machakudi.
631	..	Nattur.
632	..	Melakkovilanvayal.
633	..	Mittirankudi.
634	..	Mullankado.
635	..	Mulliyendal.
636	..	Murtanivayal.
637	..	Nadunkulam
638	..	Nadavikkonam.
639	..	Nakkiravayal.
640	..	Nerkkudi.
641	..	Navvakiniyan
642	..	Navvatavu.
643	..	Ottivanvayal.
644	..	Pagayanivayal.
645	.	Palakuruchi.
646	.	Pallivayal.
647	..	Panankattanvayal.
648	..	Páradipukkuli.
649	..	Periyanayinarvayal.
650	..	Peromanji.
651	..	Pichanvayal.
652	..	Pillayarendal.
653	..	Ponnamanendal.
654	..	Poyyavayal.
655	..	Pudavayal (Muppidiyendal).
656	..	Pukuli (Sakkai).
657	..	Pushanikudu.
658	..	Sivanarayanagangai or Moyanvayal.

DEVAKOTTA SUB-DISTRICT—*cont.*

Serial number.	Survey number of the village.	Names of villages.
		TIRUPPATTUR TALUK—*cont.*
		(*Sivaganga Zamindari.*)
		(Inam.)
659	..	Sokkanarodai.
660	..	Somasipappankulam.
661	..	Tan vizanendal.
662	..	Tattaguci.
663	..	Tirumoiyendal
664	..	Uyyakondan (Kunnakudimadam).
665	..	Vanyanendal.
666	..	Vaniyanvayal.
667	..	Vediyankudi.
668	..	Vetthiyur.
669	..	Vetiyalankulam.
		TIRUPPATTUR TALUK—*cont.*
		(*Sivaganga Zamindari.*)
		(Inam.)
670	..	Vettiyur.
671	..	Visalayankottai.
672	..	Vumangal.
		PARAMAKUDI TALUK.
		(*Ramnad Zamindari.*)
		(Zamin.)
673	..	Kurichchi.

DINDIGUL SUB-DISTRICT.

Serial number.	Survey number of the village.	Names of villages.
		DINDIGUL MUNICIPALITY.
..	..	Dindigul 1st ward or North Street.
..	..	Dindigul 2nd ward or Agraharam ward.
..	..	Dindigul 3rd ward or Bazaar Street ward (North).
..	..	Dindigul 4th ward or Bazaar Street ward (South)
..	..	Dindigul 5th ward or Behambore ward.
..	..	Dindigul 6th ward or Nagalnaikkanpatti ward.
		DINDIGUL TALUK.
		(*Government.*)
1	..	Adiyanutha.
2	..	Agaram.
3	..	Ailur.
4	..	Alagavarpatti.
5	..	Alamarattupatti.
6	..	Ammakulattupatti.
7	..	Anjukulipatti.
8	..	Avilupatti.
9	..	Balakrishnapuram.
10	..	Emakkalapuram.
11	..	Jottampatti.
12	..	Kambiliyampatti.
13	..	Kanappadi.
14	..	Kilakkottai.
15	..	Kollapatti.
16	..	Kombai.
17	..	Komberipatti.
18	..	Konuppatti.
19	..	Kovilur.
20	..	Kulattur.
21	..	Kummampatti.
22	..	Kurambapatti.
23	..	Kuvanutta.
24	..	Madur.
25	..	Marakampatti.
26	..	Marunutta.
27	..	Morpati.
28	..	Mulippadi.
29	..	Munnilankottai.
30	..	Padiyur.
31	..	Paganattam.
32	..	Pallapatti.
		DINDIGUL TALUK—*cont.*
		(*Government.*)
33	..	Panjampatti.
34	..	Panjantangi.
35	..	Periyakottai.
36	..	Pilatta.
37	..	Pillaiyanattam.
38	..	Pittalapatti.
39	..	Pudupatti.
40	..	Puttur.
41	..	Rajalapuram.
42	..	Rajakkapatti.
43	..	Ramanadapuram.
44	..	Sanarpatti.
45	..	Senkurichchi.
46	..	Settunaikkanpatti.
47	..	Silaippadi (1st Bit).
48	..	Singarakottai.
49	..	Sirupudur.
50	..	Sittuvarpatti.
51	..	Sukkampatti.
52	..	Tadikkombu.
53	..	Tamaraippadi.
54	..	Tavasimedai.
55	..	Tennampatti.
56	..	Tettanpatti.
57	..	Toppampatti.
58	..	Tottanutta.
59	..	Vadakattupatti.
60	..	Vadamadurai.
61	..	Vajirasevvaikaran Kottai.
62	..	Vangamantha.
63	..	Vattilatoppampatti.
64	..	Velayudampalaiyam.
65	..	Velusakottai.
66	..	Virachinampatti.
67	..	Virahpatti.
		(*Ammayanayakkanoor Zamin.*)
68	..	Sirumalaiyur.
69	..	Velladu.
		(*Kannivadi Zamin.*)
70	..	Alagapatti.
71	..	Anaippatti
72	..	Padukkottai.

STATE CENTRAL LIBRARY, THIRUVANANTHAPURAM

KALLIKUDI SUB-DISTRICT.

Serial number.	Survey number of the village.	Names of villages.
		TIRUMANGALAM TALUK.
		(*Government.*)
1	..	Adanur.
2	..	Idaiyanatham.
3	..	Iluppakulam.
4	..	Kallikudi.
5	..	Kariyapatti.
6	..	Karukkavaipatti.
7	..	Kasipuram.
8	..	Kanjambatti.
9	..	Kokkilancheri.
10	..	Kurayur.
11	..	Kuttalatti.
12	..	Malttampatti.
13	..	Mallangnur.
14	..	Maruthangudi.
15	..	Nandikkundu.
16	..	Odappatti.
17	..	Parakkulam.
18	..	Pekkulam.
		TIRUMANGALAM TALUK—*cont.*
		(*Government.*)
19	..	Reddiyapatti.
20	..	Salappapillaiyanattam.
21	..	Sennambatti.
22	..	Sittur.
23	..	Sundirangundu.
24	..	Tennamanallur.
25	..	Vellakulam (125).
26	..	Vellakulam (187).
27	..	Veppangulam.
28	..	Villur.
		(*Inam Villages.*)
29	..	Nallamanayakkanpatti.
30	..	Tandigaimandal.
		(*Zamin.*)
31	..	Madhavanaikanur Puliyankulam.
32	..	Pottanadi.

KAMUDI SUB-DISTRICT.

Serial number.	Survey number of the village.	Names of villages.
		ARUPPUKOTTAI TALUK.
		(*Ramnad Zamindari.*)
1	..	Aiyanarkulam (Mela).
2	..	Alankulam (Veera).
3	..	Asur.
4	..	Ichthikulam.
5	..	Kadambangulam.
6	..	Kaladippeppangulam.
7	..	Kallukkari.
8	..	Kallaththikulam.
9	..	Kanakki.
10	..	Keelachchembur.
11	..	Keelapparaikkulam.
12	..	Keelkudi.
13	..	Korsippallam.
14	..	Kudalavurani.
15	..	Melachchembur.
16	..	Melapparaikkulam.
17	..	Munakkulam.
18	..	Nallanenlam.
19	..	Nedungulam (Muna).
20	..	Pappangulam (Kuttagai).
21	..	Paralachchi.
22	..	Periyamenakkulam.
23	..	Periyasolandi.
24	..	Poolangal (Muna).
25	..	Poolangal (Naga).
26	..	Poolappathi (Setti).
27	..	Puonavilangai.
28	..	Parasalur.
29	..	Rettaippuli.
30	..	Sengulam.
31	..	Setthikulam.
32	..	Sivanamakkulam.
33	..	Sutthamadam.
34	..	Thoppalakkarai.
35	..	Udaikkulam.
36		Udaiyanapuram.
37	..	Usilangulam (Mela).
38	..	Vakaikulam (Muculta).
39	..	Vannathiyendal.
40	..	Veerasolan.
41	..	Veppangulam (Kunda).
		(*Dharmasanam.*)
42	..	Sunthararaththan.
43	..	Tarakkaniyendal.
44	..	Vakaikulam (Para).
		ARUPPUKOTTAI TALUK—*cont.*
		(*Dharmasanam.*)
45	..	Oththappuli.
46	..	Pirappanambatti.
47	..	Pottakkulam (Para).
48	..	Thachchappillaiyenthal.
49	..	Thirumalapuram.
50	..	Veppangulam (Para).
		MUDUKULATTUR TALUK.
		(*Ramnad Zamindari.*)
51	..	Abiramam.
52	..	Achchangulam (Abi).
53	..	Aiyanarkulam (Naga).
54	..	Alangulam (Keela).
55	..	Alangulam (Udai).
56	..	Anaiyur.
57	..	Arisikkulathan.
58	..	Athalkuttam.
59	..	Elelusugam.
60	..	Elumichchangulam.
61	..	Eluvanur.
62	..	Ettappangulam.
63	..	Idaiyangulam.
64	..	Iluppaikulam.
65	..	Kadambangulam (Abi).
66	..	Kakkudi.
67	..	Kalaikadam.
68	..	Kalugurayakuttam.
69	..	Kamuthi.
70	..	Karaikkuttam (Para).
71	..	Karisakkulam (Seerani).
72	..	Karisakkulam (Pa).
73	..	Karisakkulam (Thiru).
74	..	Karisappuli.
75	..	Karungulam.
76	..	Kattalangulam.
77	..	Kuttachchodenthal.
78	..	Keelanariyan.
79	..	Keelavamanathi.
80	..	Kidarkulam.
81	..	Kokkarankottai.
82	..	Kundalankatti.
83	..	Kosuman.
84	..	Koththagapikkulam.
85	..	Koththankulam.

STATE CENTRAL LIBRARY, THIRUVANANTHAPURAM

RAMNAD SUB-DISTRICT—*cont.*

Serial number.	Survey number of the village.	Names of villages.
		MUDUKULATTUR TALUK—*cont.*
		(*Ramnad Zamindari.*)
86	..	Koththandai.
87	..	Koodakkulam.
88	..	Kudikkiniyan.
89	..	Kundrangulam.
90	..	Kundukulam.
91	..	Kuppankulam.
92	..	Kuralenthal.
93	..	Kuruththurkuttam.
94	..	Ladakuppankarisakkulam.
95	..	Manakkulam.
96	..	Maraikkulam.
97	..	Marukhanganellur.
98	..	Molakkakkulam.
99	..	Melanariyam.
100	..	Melaramanathi.
101	..	Mittangulam.
102	..	Mullikkulam.
103	..	Muniyanenthal.
104	..	Musuttakkurichchi.
105	..	Muthalnadu.
106	..	Muththalangulam.
107	..	Muthuramalinganpuram.
108	..	Nakarathtakurichchi.
109	..	Nathbieri.
110	..	Nedungulam (Abi).
111	..	Nedungulam (Elavanur).
112	..	Nedungulam (Kamudi).
113	..	Nedungulam (Pera).
114	..	Neeravi.
115	..	Osangulam.
116	..	Padanthapuli.
117	..	Pakaichan.
118	..	Pakkuvetti.
119	..	Palamuttai.
120	..	Palavar.
121	..	Pammanenthal.
122	..	Pappanam
123	..	Pappankulam (Kamudi).
124	..	Parayankulam (Kamudi).
125	..	Parayankulam (Mandala).
126	..	Parayankulam (Mela).
127	..	Pasakkulam.
128	..	Pasumbon.
129	..	Pattam.
130	..	Peekkulam (Abi).
131	..	Peekkulam (Mandala).
132	..	Pimasaral.
133	..	Peipattam.
134	..	Perunali.
135	..	Pidariyendal.
136	..	Ponthambuli.
137	..	Pottakkulam (Abi).
138	..	Pottakulam (Kamudi).
139	..	Pottappuli.
140	..	Poolappathi (Pera).
141	..	Pulavanenthal.
142	..	Pulichchikulam.
143	..	Puliyankulam (Keela).
144	..	Puliyankulam (Naga).
145	..	Pullanthi (Abi).
146	..	Pullanthi (Naga).
147	..	Poothaththan.
148	..	Puthuruthchi.
149	..	Puthukkottai.
150	..	Puthukkulam (Abi).
151	..	Puthukkulam (Cowle).
152	..	Ragunathanendenthal.
153	..	Sadaiyanenthal.

Serial number.	Survey number of the village.	Names of villages.
		MUDUKULATTUR TALUK—*cont.*
		(*Ramnad Zamindari.*)
154	..	Sambaikulam.
155	..	Saththurukkelkandan.
156	..	Sathurkkadu.
157	..	Sengappadai.
158	..	Senthanenthal.
159	..	Settiyalangulam.
160	..	Seemanenthal
161	..	Seerili.
162	..	Siliyanvakaikkulam.
163	..	Silippi.
164	..	Singambatti.
165	..	Sinnaselandi.
166	..	Sinnadappankulam.
167	..	Sirukkulam.
168	..	Seliyankuttam.
169	..	Sunthanenthal.
170	..	Sureikkulam.
171	..	Thambiratti.
172	..	Thathakulam.
173	..	Thattangulam (Sirukudi).
174	..	Thavadanenthal.
175	..	Thavaskurichchi.
176	..	Thedamalchelli.
177	..	Thethbangulam.
178	..	Thettikuttam.
179	..	Thethbanachchangulam.
180	..	Thiravaththiyenthal.
181	..	Thulukkangulam.
182	..	Thurumbon.
183	..	Udaiyarkuttam.
184	..	Uppangulam.
185	..	Uttangulam (Arisi).
186	..	Vakaikkulam (Abi).
187	..	Valayakarisakkulam.
188	..	Valayamanakkulam.
189	..	Valayangulam (Naga).
190	..	Valayapikkulam.
191	..	Vellanthai.
192	..	Vengaruparam.
193	..	Vennangulam (Abi).
194	..	Vennangulam (Veppa).
195	..	Vedangulam.
196	..	Vellangulam.
197	..	Venthankottai.
198	..	Veppangulam (Neeravi).
199	..	Velhapuram.
200	..	Veeruththevankuttam.
201	..	Vilakaththakurichchi.
		(*Devasthanam.*)
202	..	Aiyanarkulam (Kamudi).
203	..	Alangulam (Kamudi).
204	..	Aththikulam.
205	..	Ilanthaikkulam.
206	..	Kallikkulam (Abi).
207	..	Kalikkulam (Naga).
208	..	Kodikkulam.
209	..	Kunniliyenthal.
210	..	Periya Udaiyanapuram.
211	..	Pukiyangulam (Anaiyur).
212	..	Ponavasal.
213	..	Seugottai.
214	..	Sunnanaikkulam.
215	..	Sinna Udaiyanapuram.
216	..	Sirukudi.
217	..	Tharakkudi.
218	..	Thattanenthal.

STATE CENTRAL LIBRARY, THIRUVANANTHAPURAM

KAMUDI SUB-DISTRICT—*cont.*

Serial number.	Survey number of the village.	Names of villages.
		MUDUKULATTUR TALUK—*cont.*
		(*Dharmasanam.*)
219	..	Achchangulam (Para).
220	..	Gengaikondam.
221	..	Idaichchiyurani.
222	..	Kadan bangalam (Valeya).
223	..	Karaikkattam (Abi).
224	..	Kodakkakkakulam.
225	..	Kolikotthi.
226	..	Kolangulam.
227	..	Kudumbangulam.
228	..	Kurukkaikattam.
229	..	Mandalamanikkam.
230	..	Manikkanarkottai.
231	..	Muthtbanori.
232	..	Nambiyenthal.
233	..	Nariyan Subbarayaputam.
234	..	Pothihanathi.
235	..	Punarenthal.
		MUDUKULATTUR TALUK—*cont.*
		(*Dharmasanam.*)
236	..	Puthukkulam (Mandali).
237	..	Saththanakulam.
238	..	Thembiyenthal.
239	..	Thottangulam (Musitta).
240	..	Thiruppathi Veppangulam.
241	..	Ulagananthakulam.
242	..	Ulukanodai.
243	..	Urekkulam.
244	..	Usilangulam (Mandalai).
245	..	Valayankulam (Anai)
246	..	Valayankulam (Musitta).
247	..	Vahmerichchan.
248	..	Vadakkulam.
249	..	Vanganaththiyenthal.
250	..	Vetthikondan
251	.	Vilakkanenthal.

KODAIKANAL SUB-DISTRICT.

Serial number.	Survey number of the village.	Names of villages.
		KODAIKANAL TALUK
		(*Government.*)
1	..	Kamanur.
2	..	Kodaikánal Settlement.
3	..	Kukkal.
4	..	Mannavanur.
5	..	Punnaikkadu.
		KODAIKANAL TALUK—*cont.*
		(*Government.*)
6		Pulattur
7	..	Pumbarai.
8	..	Pundi.
9	..	Tondikkudi.
10	..	Viljatti

MANAMADURA SUB-DISTRICT.

Serial number.	Survey number of the village.	Names of villages.
		PARAMAKUDI TALUK.
		(*Zamin Villages.*)
1	..	Ariyamangalam.
2	.	Elayáthur
3	..	Elayángudi.
4	..	Itiyendal.
5	..	Kadáni.
6	..	Kalakkulam.
7	..	Kalikudi.
8	..	Kandáni
9	..	Kannamangalam
10	..	Kanpóttendál.
11	..	Káraikudi.
12	..	Kárakulam.
13	.	Kárunjutti.
14	.	Kilíiyur.
15	..	Kúnankulam.
16	..	Kuliyándavóyal
17	..	Kulandaipuri *alias* Arunkulam.
18	..	Kundukulam *alias* Lakshmipuram.
19	..	Kurunjákulam.
20	..	Maranéri.
21	..	Mélaturuyur.
22	..	Mélagur.
23	..	Mósankudi.
24	..	Nalgrámam.
25	..	Nelnadur.
26	..	Nóchattur.
27	..	Pálankulam.
28	..	Panakulam.
29	..	Panaródai.
30	..	Pappakudi.
31	..	Pártipánur.
		PARAMAKUDI TALUK—*cont.*
		(*Zamin Villages.*)
32	..	Perumálendál.
33	.	Pilarisori.
34	..	Pounákarai.
35	..	Ponciyendál.
36	.	Púdár.
37	..	Puttánendál.
38	..	Puttur.
39	..	Rajapatiyendál.
40	..	Sallamangalam.
41	..	Sembilángudi.
42	..	Sirámbur
43	..	Sittalángudi.
44	..	Sokkanendal.
45	..	Tadiyamangalam.
46	..	Tadudálankóttai.
47	..	Táyamangalam.
48	..	Tiruvallur.
49	..	Tondayur.
50	..	Vélaneri
51	..	Vilankulam
52	..	Vilavári.
53	..	Visayánkudi.
		(*Inam Villages.*)
54	..	Akorendal.
55	..	Alavayendal.
56	..	Aniyanendal.
57	..	Anjalnedungulam.
58	..	Ariyali.
59	..	Brahmanakurichchi.
60	..	Chinnavilliarendal.
61	..	Davaneri.

STATE CENTRAL LIBRARY, THIRUVANANTHAPURAM

MANAMADURA SUB-DISTRICT—*cont.*

Serial number.	Survey number of the village.	Names of villages.
		PARAMAKUDI TALUK—*cont.*
		(Inam Villages.)
62	..	Edayanvayal.
63	.	Elaiyankulam.
64	..	Ettaseri.
65	..	Iunkkanendal.
66	..	Kachilanallur.
67	..	Kakkariyendal.
68	..	Kalangampadi.
69	..	Kaliyam.
70	..	Kalkulam (T.).
71	..	Kallarani.
72	..	Kanakkanendal.
73	..	Karayankudiyendal.
74		Karuparakkudukkai.
75	..	Karungaseiyendal.
76	..	Karuvanendal.
77	..	Karuvatteudal.
78	..	Kilachigankulam.
79	..	Kilapparuttiyur.
80	..	Kilappidiyendal.
81	..	Kilenlal.
82	..	Kilvettiyendal.
83	..	Kodimangalam.
84	..	Kollankulam.
85	..	Kombudi.
86	..	Kottankulam.
87	..	Kottapatti.
88	..	Kunangulam.
89	..	Kuppakulam.
90	..	Kurukkanendal.
91	..	Kuttanendal
92	..	Lokacharimanakkudi.
93	..	Manakkudi.
94	..	Manangathan.
95	..	Mariseri.
96	..	Marudangaallur.
97	..	Marudangulam.
98	..	Marudeneendal.
99	..	Melachigankulam.
100	..	Melappidariseri.
101	..	Melapidiyendal.
102	..	Mullikkudi.
103	..	Mulliseri.
104	.	Mullyarendal.
105	..	Mattukulam.
106	..	Nagamukandankudi.
107	..	Nagarendal.
108	..	Nallur.
109	.	Narippalipatiyendal.
110	..	Ottamangudi
111	..	Pagayaveeran.
112	..	Pallanendal.
113	..	Pannikutti Pochchatti.
114	..	Pannirkulam.
115	..	Parchatti.
116	..	Periyamangudi.
117	..	Periyapichaipillayendal
118	..	Perunkarai.
119	..	Pettanendal.
120	..	Pichaipadaiendal.
121	..	Pidaranendal.
122	..	Pillyarendal.
123	.	Prikankurichchi.
124	..	Pottakkaamoi.
125	..	Puchavendal.
126	..	Pulikkudi
127	..	Podokkulam.
128	..	Polavarvelankudi.
129	..	Pulichikulam.
130	..	Pulikulam.
131	..	Puliyankulam.

Serial number.	Survey number of the village.	Names of villages.
		PARAMAKUDI TALUK—*cont.*
		(Inam Villages.)
132	.	Puliyankulam.
133	..	Puriani.
134	..	Sadayanendal.
135	..	Sakrapani
136		Sanganendal.
137	..	Sarvakulam.
138	.	Sattani
139	..	Sattiseri
140	..	Sattiyendal.
141	..	Senkottai or Seyyalankulam.
142	..	Settiyendal.
143	..	Sirambuh.
144	..	Sirattakudi.
145	..	Sittaram.
146	..	Sivaraiyermanakkudi.
147	..	Sokkandiyendal.
148	..	Sonasttur.
149	..	Sothukudi.
150	..	Suchcheni.
151	..	Suchchirakkudi.
152	..	Suchchiyarendal.
153	..	Sudiyur.
154	..	Surukkanendal.
155	..	Táchanendal.
156	..	Tattanendal.
157	..	Tirukombun.
158	..	Tiruvaranki.
159	..	Tiruvenkatam.
160	..	Tokkanendal.
161	..	Tumbuchiyendal.
162	..	Udachipanangudi.
163	..	Undukutti.
164	..	Uttamanur.
165	..	Vagaikulam
166	..	Vagaiyendal.
167	..	Valimarichan.
168	..	Vallakulam.
169	..	Vallakulam.
170	..	Vannaravayal.
171	..	Vattandavi than
172	..	Vattarangulam.
173	..	Vilanjani.
		SIVAGANGA TALUK.
		(Zemin Villages.)
174	..	Anjavayal.
175	..	Arasanendal.
176	..	Idaikattur.
177	..	Idayankulam.
178	..	Illandikarai.
179	..	Irulappaperungarai.
180	..	Kalkuichchi.
181	..	Kallatti.
182	..	Kalikudi.
183	..	Kanjiram
184	..	Kattalangulam.
185	..	Kattikanendal.
186	..	Kattikkulam.
187	..	Kilangattur.
188	..	Kilappidavur.
189	..	Kochchadi.
190	..	Kodikkarai.
191	..	Kovanur.
192	..	Kurundankulam.
193	..	Kuttakudi.
194	..	Lingayiramadai.
195	..	Mallal.
196	..	Manamadurai.

STATE CENTRAL LIBRARY, THIRUVANANTHAPURAM

MANAMADURA SUB-DISTRICT—*cont.*

Serial number.	Survey number of the village.	Names of villages.
		SIVAGANGA TALUK—*cont.*
		(*Zamin Villages.*)
197	..	Mangalam.
198	..	Manjakkudi.
199	..	Mankudi.
200	..	Maramvettiyendal.
201	..	Marandai.
202	..	Melamelkudi.
203	..	Mullaikulam.
204	..	Muttavalasai.
205	..	Nedodai.
206	..	Nettur.
207	..	Paganjan.
208	..	Pallamittan.
209	..	Pallayiramadai.
210	..	Pandimarendal.
211	..	Panjathi.
212	..	Pappamadai.
213	..	Pappankudali.
214	..	Parakkulam.
215	..	Perumbachcheri.
216	..	Pillatti.
217	..	Pokkan.
218	..	Pudukulam.
219	..	Pudur.
220	..	Pukkuli.
221	..	Pukkuli.
222	..	Pulankulam.
223	..	Puludikulam.
224	..	Rajahgambhiram.
225	..	Settichcheri.
226	..	Sellambal.
227	..	Sembar.
228	..	Semmanendal.
229	..	Seyyalur.
230	..	Surakkulam.
231	..	Surkkulam Pillaruthan.
232	..	Tachchanendal.
233	..	Tarudali.
234	..	Tayanur.
235	..	Terukkudali.
236	..	Tittampettai.
237	..	Tiyanur.
238	..	Tondiyur.
239	..	Udaiankulam.
240	..	Vanoikudi.
241	..	Velarendal.
242	..	Vellankudi.
243	..	Vialavanur.
		(*Inam Villages.*)
244	..	Adanur.
245	..	Aiyanarkulam.
246	..	Aiyanarkulam.
247	..	Aiyanarkulam.
248	..	Aiyanarkulam.
249	..	Alankulam.
250	..	Alankulam Tittangulam.
251	..	Anaivilundan Pikkulam.
252	..	Anaivilundan Vilakulam.
253	..	Anantapadmanabhaiyan-Nedungulam.
254	..	Audarendal.
255	..	Annavasal.
256	..	Anniyendal.
257	..	Arasakulam.
258	..	Arumantapam.
259	..	Ariyanur.
260	..	Aruveni.
261	..	Ayanur.
262	..	Ayanur.

Serial number.	Survey number of the village.	Names of villages.
		SIVAGANGA TALUK—*cont.*
		(*Inam Villages.*)
263	..	Chinnakondakudi.
264	..	Chinnapadiyanendal.
265	..	Chintamanikarisalkulam.
266	..	Chinnatambikilam.
267	..	Chittalakundu.
268	..	Chittalakundu.
269	..	Chittapiliniyendal.
270	..	Elayanayakanendal.
271	..	Elunthiramangalam.
272	..	Enadikottai.
273	..	Ganapathiendal.
274	..	Ilandaikulam Odappakulam.
275	..	Inmenendal Maravanendal.
276	..	Inankulam.
277	..	Kadambankudi.
278	..	Kakudi.
279	..	Kalaiankudi.
280	..	Kallavalasai.
281	..	Kalur.
282	..	Kallikayal.
283	..	Kalporavu.
284	..	Kannamottankarai.
285	..	Kannanur.
286	..	Karisalkulam.
287	..	Karuppanendal.
288	..	Kattanendal.
289	..	Kattu Edakulam.
290	..	Kilamelgudi.
291	..	Kilapasalai.
292	..	Kilavanur.
293	..	Kodungulam.
294	..	Kolandi.
295	..	Kombukarenendal.
296	..	Kondapan Perungarai.
297	..	Konnakulam.
298	..	Kulaiyanur.
299	..	Kunjikarenendal.
300	..	Kurandankulam.
301	..	Kurandankulam.
302	..	Kuvalaveli.
303	..	Manakkulam.
304	..	Manampakki.
305	..	Mangayendal.
306	..	Mangulam.
307	..	Maramvetti Karisalkulam.
308	..	Marendal.
309	..	Mayali.
310	..	Mayaner.
311	..	Melapasalai.
312	..	Melaguner.
313	..	Mogaur.
314	..	Monnakulam.
315	..	Muriyappanjan.
316	..	Nagarkulam.
317	..	Nallamanakkudi.
318	..	Naluvedam Perungarai.
319	..	Nandanur.
320	..	Narattai.
321	..	Nariyendal.
322	..	Nattuparukki.
323	..	Nedodai.
324	..	Nedunkulam.
325	..	Nedunkulam.
326	..	Nenmeni.
327	..	Ottankulam.
328	..	Palankulam.
329	..	Palendal.
330	..	Pallisseri.
331	..	Panikkanendal.

STATE CENTRAL LIBRARY, THIRUVANANTHAPURAM

MANAMADURA SUB-DISTRICT—*cont.*

Serial number.	Survey number of the village.	Names of villages.
		SIVAGANGA TALUK—*cont.*
		(*Inam Villages.*)
332	..	Pappanendal.
333	..	Parayankulam.
334	..	Patadi Alangulam.
335	..	Pattamar.
336	..	Pattatalachi Murtinayanendal.
337	..	Periyapodayanendal.
338	..	Periyatan bikilan.
339	..	Periyavandanai.
340	..	Pilayanarendal.
341	..	Punadumangalam.
342	..	Pudayanendal.
343	..	Pularaseri.
344	..	Pulichikulam.
345	..	Pulikkotta.
346	..	Puliyankulam.
347	..	Puliyankulam.
348	..	Pulvayanmehan Karisalkulam.
349	..	Punavanendal.
350	..	Puttanendal.
351	..	Putturendurani.
352	..	Rendankulam.
353	..	Sembanur.
354	..	Sanar Marudangudi.
355	..	Sangamankulam.
356	..	Sannadi Pudukkulam.
357	..	Sannadiendal.
358	..	Saptakanendal.
359	..	Sattakaranendal.
360	..	Senadattiyendal.
361	..	Senkottai Parayankulam.
362	..	Senkulam.
363	..	Settanendal.
364	..	Setthyendal Karisalkulam.
365	..	Seyyalur.
366	..	Seyyankottai.
367	..	Siganikulam.
368	..	Sinnakkarisal.
369	..	Sirayur.
370	..	Selaimadi
371	..	Sundaranendal.
372	..	Talikkulam.
373	..	Talikkulam.
374	..	Tambi Aiyan Nedunkulam.
375	..	Tavasikkudi.
376	..	Tennarayan Pudukkottai.
377	..	Terkuchandanur.
378	..	Tevarendal.
379	..	Telappan Alangulam.
380	..	Toppumadai Idayankulam.
381	..	Tulukkanendal.
382	..	Vadakkuchandanur.
383	..	Vadakkutevarendal.
384	..	Vadavillipatriyendal.
385	..	Valachadaiyanendal.
386	..	Vanjikulam.
387	..	Vannankulam.
388	..	Vannanodai.
389	..	Vannattan Tennarayan.
390	..	Vannikkudi.
391	..	Velaneri
392	..	Velangulam.
393	..	Velangulam.
394	..	Vellatevan Karisalkulam.
395	..	Velur.
396	..	Vethiyarendal.
397	..	Veppankulam.

Serial number.	Survey number of the village.	Names of villages.
		SIVAGANGA TALUK—*cont.*
		(*Inam Villages.*)
398	..	Vilankulam.
399	..	Vinnamangalam.
		TIRUCHULI TALUK.
		(*Inam Villages.*)
400	..	Alliyendal.
401	..	Alvettipendal.
402	..	Andiyendal.
403	..	Innakanoor.
404	..	Iranjirai.
405	..	Isali.
406	..	Kallakkarai.
407	..	Kilakkondrakulam.
408	..	Kokkulam
409	..	Melachambakulam.
410	..	Melapparuthiyur.
411	..	Nattakulam.
412	..	Nayanendal.
413	..	Panaikkadi.
414	..	Panikkanendal.
415	..	Puttamangalam.
416	..	Pudukulam.
417	..	Sattanapuram.
418	..	Sethurayanendal.
419	..	Sethurayanendal.
420	..	Sunyapuram.
421	..	Settanuri.
422	..	Teli.
423	..	Tyanur.
424	..	Udaikulam.
425	..	Ulakkudi.
426	..	Ulundadai.
427	..	Uvarpaliyankulam.
428	..	Vachcharendal.
429	..	Vilakkuseri.
430	..	Viranendal.
		(*Inam Villages.*)
431	..	Alankulam
432	..	Alavadaiyan.
433	..	Andukondan.
434	..	Arappalam.
435	..	Arunagiripaliyankulam.
436	..	Attikulam
437	..	Atittanendal.
438	..	Darmam.
439	..	Idayankulam.
440	..	Ilappakkulam.
441	..	Kadambankulam.
442	..	Kadambankulam.
443	..	Kandukondanmanikkam.
444	..	Kangayapuram
445	..	Kanjirankottai.
446	..	Kanjirankottai.
447	..	Kattanarkulam.
448	..	Kilasambaikulam.
449	..	Kilavikulam.
450	..	Kottakachiyendal.
451	..	Kuruvakulam Kadambankulam.
452	..	Kuruviyendal.
453	..	Manikattiyendal.
454	..	Manikanendal.
455	..	Mannamudiyendal.
456	..	Manur
457	..	Marajur.
458	..	Mayaleri.
459	..	Melakonnaikulam.
460	..	Mukkulam.

STATE CENTRAL LIBRARY, THIRUVANANTHAPURAM

MANAMADURA SUB-DISTRICT—*cont.*

Serial number.	Survey number of the village.	Names of villages.
		TIRUCHULI TALUK—*cont.*
		(*Inam Villages.*)
461	..	Nagachi.
462	..	Nalur.
463	..	Nandukachchi.
464	..	Nedunganendal.
465	..	Pudaivettisinganathapuram.
466	..	Paramasami Idayankulam.
467	..	Perandaikulam.
468	..	Pisinottyendal.
469	..	Pudukkulam.
470	..	Puliyankulam.
471	..	Puttanendal.
472	..	Puvakkani.
473	..	Sambaiyodai.
474	..	Semmanendal.
475	..	Sengamadai.
476	..	Sigupatti.
477	..	Singanathapuram.
478	..	Sinnakkannanur.
479	..	Sivarapallam.
480	..	Sinikkanendal.
481	..	Taliyendal.
482	..	Tottanendal.
		TIRUCHULI TALUK—*cont.*
		(*Zamin Villages.*)
483	..	Terkanendal.
484	..	Tirumenikanendal.
485	..	Tiruppaniendal.
486	..	Uchchisattam.
487	..	Udaikulam.
488	..	Vathapettai.
489	..	Vagaikkulam.
490	..	Varisaiyur.
491	..	Velargudi.
492	..	Vembangudi.
493	..	Varamudiyendal.
		TIRUPPUVANAM TALUK.
		(*Zamin Villages.*)
494	..	Alangulam.
		(*Inam Villages.*)
495	..	Ilandakkulam.
496	..	Teh.

MELUR SUB-DISTRICT.

Serial number.	Survey number of the village.	Names of villages.
		MELUR TALUK.
		(*Government.*)
1	..	Ambalakaranpatti.
2	..	Arittapatti.
3	..	Attapatti.
4	..	Badamangalam.
5	..	Ettimangalam.
6	..	Kachirayanpatti.
7	..	Kallampatti.
8	..	Kambur.
9	..	Karungalakudi.
10	..	Kilaiyur.
11	..	Kilavalavu.
12	..	Kolugampatti.
13	..	Kongampatti.
14	..	Kottakudi.
15	..	Kovilpatti.
16	..	Kurichchipatti.
17	..	Malampatti.
18	..	Manikkampatti.
19	..	Melavalavu.
20	..	Melur.
21	..	Nalukulam.
22	..	Navinipatti.
23	..	Orangampatti.
24	..	Ottakkovilpatti.
		MELUR TALUK—*cont.*
		(*Government.*)
25	..	Padinettangudi.
26	..	Panangadi.
27	..	Pattur.
28	..	Sattamangalam.
29	..	Sennagarampatti.
30	..	Sukkampatti.
31	..	Surakundu.
32	..	Taniyamangalam.
33	..	Tirachchunai.
34	..	Tiruvadur.
35	..	Tumbapatti.
36	..	Vallalapatti.
37	..	Vallalur.
38	..	Vanjinagaram.
39	..	Vannamparaipatti.
40	..	Vellampatti.
		(*Inam Villages.*)
41	..	Arasappanpatti.
42	..	Attukulam.
43	..	Kavattaiyampatti.
44	..	Pulipatti.
45	..	Valaiyankulam.

MUDUKULATTUR SUB-DISTRICT.

Serial number.	Survey number of the village.	Names of villages.
		MUDUKULATTUR TALUK.
		(*A. Zamin.*)
		(*a*) (Ramnad Zamindari.)
1	..	Adanakkorichchi.
2	..	Adanankottam.
3	..	Alankottappattam.
4	..	Alankulam (in the tank of Ilanjembur).
5	..	Alankulam (Sa.) (near Pillayarkulam).
		MUDUKULATTUR TALUK—*cont.*
		(*A. Zamin.*)
		(*a*) (Ramnad Zamindari.)
6	..	Alankulam (Si.) (Sirupodi Division near Kolikulam).
7	..	Anekal.
8	..	Annui.
9	..	Appanur.
10	..	Ankudi.
11	..	Arappodu.

STATE CENTRAL LIBRARY, THIRUVANANTHAPURAM

MUDUKULATTUR SUB-DISTRICT—*cont.*

Serial number.	Survey number of the village.	Names of villages.
		MUDUKULATTUR TALUK—*cont.*
		(*A. Zamin.*)
		(*a*) (Ramnad Zamindari.)
13	..	Ariyamangalam.
15	..	Attodai.
14	..	Attukkumari.
15	..	Avattandai.
16	..	Ayakirandai
17	..	Brahmananendal.
18	..	Chinna Achchankulam.
19	..	Chinna A ankulam.
20	..	Chinna Ayakkudi.
21	..	Chinna Kaluttarugan.
22	..	Chinnankuttam.
23	..	Chinna Valayankulam.
24	..	Chinna Yolai.
25	..	Ekkombai.
26		Enadi.
27	..	Ecumaikulam.
28	..	Idaikkulam
29	..	Idambadal.
30	..	Idivilagi.
31	..	Iduppanendal.
32	..	Ilandaikulam (Sa.).
33	..	Ilanjambur.
34	..	Ilankakkur.
35	..	Ilayanai.
36	..	Iraichchikulam
37	..	Iraiyanendal.
38	..	Iruveli
39	..	Kadaikkanni.
40	..	Kadaladi.
41	..	Kadamangalam.
42	..	Kadambangulam (M.), (south of Mudukulattur).
43	..	Kadambodai
44	..	Kadaneri (Si.) (near Kilakkidaram).
45	..	Kakkaikuttam
46	..	Kallikkulam (A.) (near Ilanjambur).
47	..	Kallikkulam (M.) (west of Sónaippiriyankóttai).
48	..	Kaluttarugán.
49	..	Kéwanéri.
50	..	Kanakankulam.
51	..	Kandankéni.
52	..	Kánakkúr
53	..	Kánjirankulam (west of Iraichchikulam).
54	..	Kannappankuttam.
55	..	Kannirajapuram.
56	..	Káraikkuttam (M.).
57	..	Káraikkuttam (Sa.).
58	..	Karisalkulam (west of Sittirankudi).
59	..	Karisalkulam (near Usampotial).
60	..	Kattankulam.
61	..	Kattálankulam.
62	..	Káttanéndal.
63	..	Káttuppikkulam.
64	..	Kávákulam.
65	..	Kavakkulam.
66	..	Kidirakkulam.
67	..	Kidáthurai.
68	..	Kila Alikulam.
69	..	Kilachchákkulam.
70	..	Kilachcheluvanúr.
71	..	Kilachchembadakki.

Serial number.	Survey number of the village.	Names of villages.
		MUDUKULATTUR TALUK—*cont.*
		(*A. Zamin.*)
		(*a*) (Ramnad Zamindari.)
72	..	Kilachchiruppodu.
73	..	Kilakkanjirankulam.
74	..	Kilakkarumal.
75	..	Kilakkidaram.
76	..	Kilakkodumelúr.
77	..	Kilamánankarai.
78	..	Kilattóvál.
79	..	Kilaurmankurichchi.
80	..	Kilavanéri.
81	..	Kirandai (Sa.) (near Sayalgudi).
82	..	Kiranani (Si.) (west of Sikkal).
83	..	Kiranúr.
84	..	Kodumelúr.
85	..	Kokandan.
86	..	Kokkádi.
87	..	Kóikulam.
88	..	Kombai.
89	..	Kombudi.
90	..	Kondaiyanéndal.
91	..	Kónéri.
92	..	Konnaman.
93	..	Konnasilankulam.
94	..	Kónendal
95	..	Kotiéndal.
96	..	Kóvilankulam.
97	..	Kúlaichchankuttan.
98	..	Ku aiyiruppu.
99	..	Kumilankulam.
100	..	Kumulu.
101	..	Kundukulam.
102	..	Kurikuttam
103	..	Kurivikatti *alias* Ozuvanéndal.
104	..	Kusavankulam.
105	..	Kuttanéndal.
106	..	Kuvarkuttam
107	..	Magindi
108	..	Makkuvan
109	..	Manalúr.
1 0	..	Mangalam.
111	..	Manikalattódai.
112	..	Manivalai.
113	..	Maranéri.
114	..	Maravakansalkulam.
115	..	Maravayakkudi.
116	..	Maravetti.
117	..	Marudagam.
118	..	Marudukuvalanéndal.
119	..	Mavilungai.
120	..	Mela Alikulam.
121	..	Melachchákkulam
122	..	Mélacheheluvanúr.
123	..	Mélachchembadakki.
124	..	Mélachchiruppódu.
125	..	Mélakkánjirankulam.
126	..	Mélakkidáram.
127	..	Melamánankarai
128	..	Meappanayúr.
129	..	Melattóvál
130	..	Mélúrmankurichchi.
131	..	Mérkukottakudi.
132	..	Mérku Véppankurichchi.
133	..	Minankudi.
134	..	Misal.

STATE CENTRAL LIBRARY, THIRUVANANTHAPURAM

MUDUKULATTUR SUB-DISTRICT—*cont.*

Serial number.	Survey number of the village.	Names of villages.
		MUDUKULATTUR TALUK—*cont.*
		(*A. Zamin.*)
		(*a*) (Ramnad Zamindari.)
135	..	Mórkulam
136	..	Mudukulattúr.
137	..	Mukkayúr.
138	..	Mullappankuttam.
139	..	Murankariealkulam.
140	..	Muttanni.
141	..	Múvarándakuttam.
142	..	Náganéndal.
143	..	Nalliyankuttam.
144	..	Nambilin.
145	..	Narasinganéndal.
146	..	Nárasinganéndal.
147	..	Náraiyuráni.
148	..	Narippaiyúr.
149	..	Nariyanedungulam.
150	..	Naniyanéndal.
151	..	Nátún (A.) (near Punavasal).
152	..	Naymettevanéndal.
153	..	Nedungulam (M.) (west of Ilanjamur).
154	..	Nedunkulani (Sa) (near Kattilangulam.)
155	..	Nirkkundam.
156	..	Olugupali.
157	..	Orakkátán.
158	..	Orivayal.
159	..	Paduvanéndal (Punavasal Division, south of Punavasal).
160	..	Paduvanéndal (Seluvanur Division near Minankudi).
161	..	Paduvanéndal (Sikkal Division, south of Melakkidaram).
162	..	Pálkudichchán.
163	..	Pallanéndal.
164	..	Pannikkulam (A. Orivayal.)
165	..	Pandikariealkulam.
166	..	Pánikkankulam (A.) (in the tank of Appanur.)
167	..	Panikkankulam (M.) (east of Mudukulattur).
168	..	Panivasal.
169	..	Pannaikkulam.
170	..	Páppúkulam (A.) (near Sattonkudi).
171	..	Pappukulam (Sikkal Division near Kilaikidaram).
172	..	Pappankulam (Ab.).
173	..	Parayankulam (A.) (near Kunilangulam).
174	..	Parayankulam (M.) (south of Kottaikulam).
175	..	Parukkaikudi.
176	..	Periyúr.
177	..	Periya Achchankulam.
178	..	Periya Ayakkudi.
179	..	Periyakulam.
180	..	Perumal Talavanéndal.
181	..	Peikkulam (Kariealkulam Division near Senganpadai).
182	..	Pekkulam (Sikkal Division in the tank of Sikkal).
183	..	Pévillikadambankulam.
184	..	Pillayarkulam.

Serial number.	Survey number of the village.	Names of villages.
		MUDUKULATTUR TALUK—*cont.*
		(*A. Zamin.*)
		(*a*) (Ramnad Zamindari.)
185	..	Pirukkelúr.
186	..	Podikulam.
187	..	Pokkanéndal.
188	..	Pondampuli.
189	..	Pounakkaraiyéndal.
190	..	Pouvendalkannan.
191	..	Posukkudi.
192	..	Pudankudi.
193	..	Podukkulam (M.) (in the tank of Morandai).
194	..	Pukkulam.
195	..	Pulankulam.
196	..	Pulugavaru Usilamkulam.
197	..	Punavasal
198	..	Púndukulam.
199	..	Púpkulam.
200	..	Puntandi.
201	..	Purasankulam.
202	..	Púsári.
203	..	Putténdal (Si.) (near Pulankulam).
204	..	Putténdal.
205	..	Résikulam
206	..	Rattinamkuttam.
207	..	Sambaskuttam
208	..	Sárni.
209	..	Satrankudi.
210	..	Satriyankuttam.
211	..	Sáyalkudi.
212	..	Sembankudi.
213	..	Sénankurichchi.
214	..	Senganéndal (Si.).
215	..	Settikulam (Sa.) (Kóvilangulam Division near Tiruvarai).
216	..	Settikulam (Sikkal Division).
217	..	Sikka.
218	..	Siraikulam.
219	..	Sirakkulam (Sa.) (near Sayalkudi).
220	..	Sirukkulam (Seluvanur Division near Mirankudi).
221	..	Sirukkulam (Sikkal Division near Senankurichi).
222	..	Sirukudi (A.).
223	..	Sirunadattikkulam.
224	..	Sittankudi.
225	..	Sónaippiriyankóttai.
226	..	Suttanéndal.
227	..	Sundra Pandiyan.
228	..	Sunganéndal.
229	..	Talakkal (Abiraman Police Station).
230	..	Tóakkal (Si.).
231	..	Tambiyankuttam.
232	..	Tamarichchayam.
233	..	Tanjakkúr.
234	..	Taniyankuttam.
235	..	Tarnikkudi (Sa.).
236	..	Tavasiyéndal.
237	..	Tédámalchalli.
238	..	Terákkurichchi.
239	..	Teranikulam.
240	..	Tiruvarai.
241	..	Tiruvarangai.
242	..	Tondiyanéndal.
243	..	Tottamalagiyan.

STATE CENTRAL LIBRARY, THIRUVANANTHAPURAM

MUDUKULATTUR SUB-DISTRICT—*cont.*

Serial number.	Survey number of the village.	Names of villages.
		MUDUKULATTUR TALUK—*cont.*
		(*A. Zamin.*)
		(*a*) (Ramnad Zamindari.)
244	..	Talayankulam.
245	..	Tulukkanendal.
246	..	Tuttankulam.
247	..	Uliyur.
248	..	Urattur.
249	..	Usampottal.
250	..	Usilankulam (M.) (south of Mudukulattur).
251	..	Usilankulam (east of Sayalkudi).
252	..	Uttan.
253	..	Uyyavandanodai.
254	..	Vadakkuottam.
255	..	Vadapuliyankudi.
256	..	Vadavalankurichchi.
257	..	Vagaikulam (Sa.) (west of Pillaiyarkulam).
258	..	Valanadu.
259	..	Vallakkulam.
260	..	Vallampadi.
261	..	Vannankulam (Pa.) (south of Olugupali).
262	..	Vannarkal.
263	..	Variyaukuttam.
264	..	Vayalur.
265	..	Vaiyithianendal.
266	..	Vedakarisalkulam.
267	..	Vedankuttam (A.) (near Korabudi).
268	..	Vedankuttam (Sa.) (south of Sayalkudi).
269	..	Velankulam.
270	..	Velankurichchi.
271	..	Vellambal.
272	..	Vellankulam (Pa.)
273	..	Vellankulam (A.)
274	..	Vembadikuttam.
275	..	Veppankulam (A.) (near Punavasal).
276	..	Veppankulam (Ab.)
277	..	Veppankulam (M.) (near Irachchikulam).
278	..	Veppankulam (Sa.) (near Kadamangalam).
279	..	Vettimalai Kadambankulam.
280	..	Vetturnandal.
281	..	Vidattai (Si.).
282	..	Vilankulattur.
283	..	Villanendal.
284	..	Vikkirapandiapuram *alias* Deivachchilayanendal.
		(*b*) (Sivaganga Zamin.)
285	..	Pirandaikkulam.
		(*B. Inam.*)
		(Ramnad Zamindari.)
286	..	Achchankulam.
287	..	Adankotaankudi.
288	..	Adiyotti.
289	..	Akkira.
290	..	Alanganur.
291	..	Alankulam (A.) (near Sakankudi).
292	..	Alavankulam.
293	..	Alandalkottai *alias* Alambakkottai.

Serial number.	Serial number of the village.	Names of villages.
		MUDUKULATTUR TALUK—*cont.*
		(*B. Inam.*)
		(Ramnad Zamindari.)
294	..	Alipadattanki *alias* Adipiditanki.
295	..	Anaiseri.
296	..	Andarendal.
297	..	Andariyendal.
298	..	Andichchikulam.
299	..	Andichchiyendal.
300	..	Andiyendal *alias* Pidariyendal.
301	..	Anakurundan.
302	..	Anjattam.
303	..	Annaviyendal Nedungulam Pudukkulam.
304	..	Appanendal.
305	..	Arasanendal.
306	..	Archunabagam Usilangulam.
307	..	Attilulam.
308	..	Ayyanarkulam.
309	..	Brahmangkulam.
310	..	Cheryamangalam.
311	..	Chinna Anaikkulam.
312	..	Chinna Kaiyagam.
313	..	Chinna Kurunkottai.
314	..	Chinna Vachchakudi.
315	..	Ervadi.
316	..	Ettiseri.
317	..	Idayankulam.
318	..	Ilandakkulam (Sa.) (south of Sayalkudi).
319	..	Ilandaikkulam (M.) (near Poraiyur).
320	..	Ilagal Ottappuli.
321	..	Kadaneri (Ab.) (Nagaratha Kurichchi Division).
322	..	Kadaiyakkulam.
323	..	Kadaiyan.
324	..	Kadambangulam (M.) (near Nochchikulam.)
325	..	Kadugusudai.
326	..	Kaakur.
327	..	Kalaiurmangalam.
328	..	Kalikkulam (Si.) (near Settonkudi).
329	..	Kalikkulam (Perunkarunai Durmasanam).
330	..	Kalliyarendal.
331	..	Kallippurasi.
332	..	Kandlan.
333	..	Kanjittalikkuttam *alias* Kanjittaliyendal.
334	..	Kannan Poduvan.
335	..	Karnattar.
336	..	Karendal.
337	..	Karisalkulam (A.) (near Kadaladi).
338	..	Karisalkulam (Sirupodu Division near Sadayaneri).
339	..	Karumal.
340	..	Karunadan.
341	..	Karunkulam (near Kadaladi).
342	..	Kattuparamesvaram *alias* Kattu Emaneswaram.
343	..	Keladi.
344	..	Kidakkulam (near Periyakulam).
345	..	Kidavetti Vennimalukkan.
346	..	Kilakkanniseri.
347	..	Kilakkulam (Ab.).

STATE CENTRAL LIBRARY, THIRUVANANTHAPURAM

MUDUKULATTUR SUB-DISTRICT—*cont.*

MUDUKULATTUR TALUK—*cont.*

(*B. Inam*)

(Ramnad Zamindari)

Serial number.	Survey number of the village.	Names of villages.
348	..	Kilakkulam.
349	..	Kilappanayadiyendal (near Vannirayakkal).
350	..	Kilappanaiyur.
351	..	Kilattisori.
352	..	Kilattalukkankurichchi.
353	..	Kilavachchanendal.
354	..	Kilavidattaikkulam.
355	..	Kodandaramanmayurpidittanodai.
356	..	Kodandaramanpattanam. *alias* Kodandaraman.
357	..	Kedangiyendal Usilankuttam.
358	..	Kodarendal.
359	..	Kollankulam (Perunkarunai Darmasanam)
360	..	Kollankulam (near Peraiyur).
361	..	Kondalavi.
362	..	Kongaanendal.
363	..	Kottankulam.
364	..	Kudira moh.
365	..	Kulavuseri.
366	..	Kumarakkurichchi.
367	..	Kurichchikulam.
368	..	Kuttadiyendal.
369	..	Madattaikkulam
370	..	Manamarendal.
371	..	Manankattan.
372	..	Mangaisonnasattakkaranendal.
373	..	Mangudi.
374	..	Marandai
375	..	Marichchukkatti.
376	..	Marudankulam.
377	..	Mattiyal.
378	..	Mattiyarendal.
379	..	Mayilankulam
380	..	Melakkanaiseri.
381	..	Melakkulam.
382	..	Melavidattaikkulam.
383	..	Merku Usilankulam.
384	..	Modaliyarpudukkulam.
385	..	Muppankuttam.
386	..	Muttankuttam.
387	..	Nagalingapuram.
388	..	Nalancherikandeduthamanikkam.
389	..	Nallankulam.
390	..	Nallur.
391	..	Nambiyendal
392	..	Nangaippallan.
393	..	Nariyanendal *alias* Nariyankulam.
394	..	Nariyontural.
395	..	Nayanendal.
396	..	Nariyila ..
397	..	Nattan (Si.) (near Sikkal).
398	..	Navalkinayan.
399	..	Nediyamanikkam.
400	..	Nelluppatti.
401	..	Nirkoiyendal
402	..	Nochchikulam. ..
403	..	Nombakkulam.
404	..	Novankuttam.
405	..	Onbadampuli.
406	..	Oppilan. ..
407	..	Ottadankulam. ..
408	..	Pagayonen. ..

MUDUKULATTUR TALUK—*cont.*

(*B. Inam*)

(Ramnad Zamindari.)

Serial number.	Survey number of the village.	Names of villages.
409	..	Palankulam (Si.)
410	..	Pambovilondan.
411	..	Panaiyadiyendal (near Kilattuval).
412	..	Pannandai.
413	..	Pannikutti.
414	..	Pappanendal.
415	..	Parandakkulam.
416	..	Parandan.
417	..	Parattikulam.
418	..	Payampuliyendal.
419	..	Periya Aseikkulam.
420	..	Periya Kariyagam.
421	..	Periyakarankottai.
422	..	Periyavechchakudi.
423	..	Periyayelai.
424	..	Perunkarunai Vellandurai.
425	..	Pichchanendal.
426	..	Pikkulam.
427	..	Polikal.
428	..	Ponnakkaneri.
429	..	Ponnakkarai.
430	..	Pottalankulam.
431	..	Pottanukavali.
432	..	Pudukkulam (Perunkarunai Darmasanam).
433	..	Puliyankudi.
434	..	Puliyankulam (Pa.).
435	..	Puliyankulam (Sikkal division near Senankurichchi).
436	..	Pullandai (Sa.).
437	..	Pullendal.
438	..	Pulutikkulam.
439	..	Pulvayikkuniyendal.
440	..	Pulvayikkulam.
441	..	Sadaikkanendal
442	..	Sadayaneri.
443	..	Sakkiliyankulam.
444	..	Sambakkulam
445	..	Sattanur.
446	..	Savalaikkaranendal.
447	..	Sendandai Pundandal Pudukkulam Maniyur.
448	..	Sendaneri.
449	..	Seraudai
450	..	Sippikulam.
451	..	Sirukkulam (Sirapodu division near Kolikulam).
452	..	Siromaniyendal.
453	..	Sittudayan.
454	..	Sokkansi
455	..	Sundankulam
456	..	Suranur.
457	..	Surankulam.
458	..	Tadanendal.
459	..	Tadankani.
460	..	Tattanendal.
461	..	Tattankudi
462	..	Tennaranganeri
463	..	Terinoveli ..
464	..	Terkukottakudi.
465	..	Terkunedunkulam.
466	..	Terkutilukkankurichchi.
467	..	Terku Usilankulam
468	..	Terku Vachchanendal.
469	..	Terkuvallakkulam.
470	..	Terku Veppankurichchi.
471	..	Tirumalagandankottai.
472	..	Tiruvadiyendal. ..

STATE CENTRAL LIBRARY, THIRUVANANTHAPURAM

MUDUKULATTUR SUB-DISTRICT—*cont.*

Serial number.	Survey number of the village.	Names of villages.
		MUDUKULATTUR TALUK—*cont.*
		(*B. Inam.*)
		(Ramnad Zamindari.)
473	..	Tiruvakki.
474	..	Tottukkudi.
475	..	Udaikulam.
476	..	Usadiyendal.
477	..	Usilankulam (A) (near Ponevasal).
478	..	Usilankottam (near Vaithiyanendal).
479	..	Vagaikkulam (M.) (near Mudukulattur).
480	..	Vagaikkulam (S.) (near Melachchropodu).
481	..	Vallakkulam (south of Idambadal).
482	..	Valukkankulam.
483	..	Vandanam.
484	..	Varadarajapuram (Tulukkankurichchi).
485	..	Vattamuttan.
486	..	Vedeadai.
487	..	Vellakulam *alias* Krishnapuram (near Meriyur).
488	..	Vellayapuram.
489	..	Venkulakkurichchi.
490	..	Venkulam.
491	..	Vennivayakkal.
492	..	[illegible]
493	..	Vilattikottam.
494	..	Viradakkulam.

Serial number.	Survey number of the village.	Names of villages.
		PARAMAKUDI TALUK.
		(*A. Zamin.*)
		(Ramnad Zamindari.)
495	..	Devarendal.
496	..	Sakkan.
497	..	Tannendal.
498	..	Tinaikkulam.
		(*B. Inam.*)
499	..	Adiyendal.
500	..	Kanakkanpottal.
[illegible]	..	Kandukondanmanikkam.
502	..	Muttanendal.
503	..	Rajali.
504	..	Seganendal.
505	..	Sirumaniyanpottal.
		RAMNAD TALUK.
		(*Zamin.*)
		(Ramnad Zamindari.)
506	..	Chinnakannankudy.
507	..	Erumaipatti.

NATTAM SUB-DISTRICT.

Serial number.	Survey number of the village.	Names of villages.
		DINDIGUL TALUK
		(*Government.*)
1	..	Chokkiliankudi.
2	..	Kanavaipatti.
3	..	Kombaipatti.
4	..	Thimmanayakkanur.
5	..	Vembarpatti.
		MADURA TALUK.
		(*Government.*)
6	..	Bommineikanpatti.
7	..	Kodangipatti.
8	..	Manakkampatti.
9	..	Mettupatti.
10	..	Palamedu.
11	..	Panaipatti.
12	..	Peraikulam.
13	..	Rajakkalpatti.
14	..	Ramayakavandanpatti.
15	..	Sarandangi.
16	..	Sendamangalam.
17	..	Valayapatti.
18	..	Velayanpatti.
		(*Inam.*)
19	..	Chatram Vellalapatti.
		MELUR TALUK.
		(*Government.*)
20	..	Avichipatti.
21	..	Budagudi.
22	..	Edayapatti.
23	..	Kalivelipatti.
24	..	Kesampatti.

Serial number.	Survey number of the village.	Names of villages.
		MELUR TALUK—*cont.*
		(*Government.*)
25	..	Kottaiyur.
26	..	Kottampatti.
27	..	Kudaipatti.
28	..	Kunnarampatti.
29	..	Manappachchéri.
30	..	Melayur.
31	..	Nedumandalam.
32	..	Nattam.
33	..	Pallapatti.
34	..	Pandangudi.
35	..	Ponniyamalai.
36	..	Pilliyarnattam.
37	..	Pottappatti.
38	..	Pudur.
39	..	Punnapatti.
40	..	Reddipatti.
41	..	Samudrapatti.
42	..	Sattambadi.
43	..	Sekkipatti.
44	..	Sonderai.
45	..	Settur.
46	..	Silambakonpatti.
47	..	Sillapanikanpatti.
48	..	Sirangattupatti.
49	..	Sirukudi.
50	..	Sokkalingapuram.
51	..	Sokkampatti.
52	..	Surappatti.
53	..	Taraikkudi.
54	..	Toodilingapuram.
55	..	Uralipatti.
56	..	Valaichchéripatti.
57	..	Velampatti.
58	..	Véranilai.

STATE CENTRAL LIBRARY, THIRUVANANTHAPURAM

NATTAM SUB-DISTRICT—*cont.*

Serial number.	Survey number of the village.	Names of villages.
		MELUR TALUK—*cont.*
		(*Inam.*)
59	..	Agraharamkovilpatti.
60	..	Madayinipatti.
61	..	Pandangudi.
		TIRUPPATTUR TALUK.
		(*Sivaganga Zamindari.*)
		(Karisappatti Sub-division, Zamin.)
62	..	Aunapatti
63	..	Chettikurichi.
64	..	Dharmapatti.
65	..	Ganapathipatti.
66	..	Idayapatti.
67	..	Kadamalaipatti.
68	..	Kanappatti.
69	..	Karisampatti.
70	..	Karisapatti.
71	..	Kondapalayam.
72	..	Kunnathur.
73	..	Musundapatti.
74	..	Pallapatti.
75	..	Pirampatti.
76	..	Pudupatti.
77	..	Puludippatti.

Serial number.	Survey number of the village.	Names of villages.
		TIRUPPATTUR TALUK—*cont.*
		(*Sivaganga Zamindari.*)
		(Karisappatti Sub-division, Zamin.)
78	..	Tettampatti.
79	..	Thirumalaikudi.
80	..	Valasapatti.
		(Varappur Sub-division, Zamin.)
81	..	Aranipatti.
[illegible]	..	Ariyandipatti.
[illegible]	..	Kottayampatti.
84	..	Kilavayal.
85	..	Kolathupatti.
86	..	Kurumbur.
87	..	Mandagudipatti.
88	..	Maniyagarampatti
89	..	Murukkapatti.
90	..	Nallavanpatti.
91	..	Olagampatti.
92	..	Padamarju.
93	..	Ponnadappanpatti.
94	..	Pudur.
95	..	Pudavadi.
96	..	Pusaripatti.
97	..	Sadayampatti.
98	..	Semmampatti.
99	..	Seruvaikaranpatti.
100	..	Vadipatti.
101	..	Varapur.

NÍLAKKOTTAI SUB-DISTRICT.

Serial number.	Survey number of the village.	Names of villages.
		DINDIGUL TALUK.
		(*Government.*)
1	..	Bodiyakavundanpatti.
2	..	Chinnagavundanpatti.
3	..	Chinnamanayakkankotti.
4	..	Ganapatipatti.
5	..	Jangamarpatti.
6	..	Kanavaipatti.
7	..	Kistapuram.
8	..	Kodangipayakkanpatti.
9	..	Kombaipatti.
10	..	Kossiyampatti.
11	..	Kottur.
12	..	Kovilpatti.
13	..	Kulippatti.
14	..	Kulisettipatti.
15	..	Kunnuvarankottai.
16	..	Kuvanuthu.
17	..	Mallanampatti.
18	..	Musuvanuthu.
19	..	Muthayagavundanpatti.
20	..	Nadaikotti.
21	..	Nagayagavundanpatti.
22	..	Narasingapuram.
23	..	Naryutha.
24	..	Nilakkottai.
25	..	Nothalapuram.
26	..	Pangalipatti
27	..	Pannaippatti.
28	..	Pusarippatti.
29	..	Rajathani
30	..	Rangappanayakkanpatti.
31	..	Rottayapatti.
32	..	Sambavagavundanpatti.
33	..	Sandaiyur.
34	..	Sangilippatti.
35	..	Sedapatti.
36	..	Sekkapatti.

Serial number.	Survey number of the village.	Names of villages.
		DINDIGUL TALUK—*cont.*
		(*Government.*)
37	..	Sevukampatti.
38	..	Silukkuvarpatti.
39	..	Thottayankottai.
40	..	Valavapatti.
41	..	Vannampatti.
42	..	Vattalagundu
43	..	Vattiapatti
44	..	Venkitadrikottai.
45	..	Vibusyakkanpatti.
46	..	Visalmayanpatti.
47	..	Viralippatti.
48	..	Viruvidu
		(*Inam Villages.*)
49	..	Nakkaluttu.
		(*Ammayanaikanur Zamindari.*)
50	..	Ettalainattam.
51	..	Kulasekarankottai.
52	..	Kullalkundu.
53	..	Malaiyakavundanpatti.
54	..	Mattapparai.
55	..	Oruthattu.
56	..	Palapatti.
57	..	Sittyanattam
		MADURA TALUK.
		(*Government.*)
58	..	Pilaiyarnattam
59	..	Ramarajapuram.
60	..	Vilampatti.

STATE CENTRAL LIBRARY, THIRUVANANTHAPURAM

PALNI SUB-DISTRICT.

Serial number.	Survey number of the village.	Names of villages.
		PALNI TALUK.
		(*Government.*)
1	..	Aiyampalli.
2	..	Akkarapatti.
3	..	Balasamudram.
4	..	Kalayamuttur.
5	..	Kalukkanayakkanpatti.
6	..	Kiranur.
7	..	Kothamangalam.
8	..	Kolumbankondan.
9	..	Korikkadavu.
10	..	Kottathurai.
11	..	Kovilammapatti.
12	..	Manur.
13	..	Morichilamba.
14	..	Nokkarapatti.
15	..	Mettupatti.
16	..	Midappadi.
17	..	Mollampatti.
18	..	Muthunayakanpatti.
19	..	Palni.
20	..	Palni First Ward.
21	..	Palni Second Ward.
22	..	Palni Third Ward.
23	..	Palni Fourth Ward.
24	..	Padachi.
25	..	Pulampatti.
26	..	Pungamuttur.
27	..	Pushpattur.
28	..	Rajappatti.
29	..	Sivagiripatti.
30	..	Talayuthu.
		PALNI TALUK—*cont.*
		(*Government.*)
31	..	Tamarakulam.
32	..	Tattankulam.
33	..	Thoppampatti.
34	..	Tumbalappatti.
35	..	Vegarai
36	..	Vallanadampatti.
37	..	Velampatti.
		(*Zamin Villages.*)
		(Ayakudi Zamin.)
38	..	Ayakudi.
39	..	Vadakavanjimalai.
		(*Rettaiyambodi Mittah.*)
40	..	Aadipatti.
41	..	Aiyampalayam.
42	..	Dallanayakkanpatti.
43	..	Kavalapatti.
44	..	Nokkarapatti.
45	..	Pappampatti.
46	..	Para Ammapatti.
47	..	Perumalayamuttur.
48		Sennakilayemuttur.
49	..	Sittarankulam.
50	..	Sitturevu.
51	..	Sukkamanayakampatti.
52	..	Vadippatti.
		(*Ayakudi Temple Inam Villages.*)
53	..	Pachalanayakkanpatti.

PARAMAKUDI SUB-DISTRICT.

Serial number.	Survey number of the village.	Names of villages.
		MUDUKULATTUR TALUK.
		(*Government.*)
1	..	Kandaskuluvai.
2	..	Kodundurai.
3	..	Nallukkurichchi
4	..	Nilayambadi.
5	..	Panaiyodaiyendal.
6	..	Sellur.
7	..	Sirathalai.
8	..	Suvaththan.
9	..	Tiruvarangam.
10	..	Valanadu.
11	..	Valangudi.
12	..	Vaththeyendal.
		PARAMAKUDI TALUK.
		(*Government.*)
13	..	Adikarai.
14	..	Akkammesi.
15	..	Alimadurai.
16	..	Amukkudi *alias* Thiruvadaiyaparam.
17	..	Andakkudi (*Inam*).
18	..	Andakkudi (*Mona*).
19	..	Anjamadai.
20	..	Arambakottai.
21	..	Aranaiyur.
22	..	Arasadivandal.
23	..	Ariyakudi.
24	..	Ariyandipuram.
25	..	Ariyanendal.
26	..	Avarendal.
27	..	Avadayarkulam (*Pariya*).
28	..	Avadayarkulam (*Canna*).
29	..	Ayakkudi *alias* Melayakkudi.
		PARAMAKUDI TALUK—*cont.*
		(*Government.*)
30	..	Bogalur.
31	..	Chiththanendal *alias* Chilambal.
32	..	Devendanallur *alias* Devendranallur *alias* Devendanur.
33	..	Enam.
34	..	Enadi.
35	..	Idhampadal (*Canna*).
36	..	Ilamanur.
37	..	Ilandhakkulam (Pakkuchchivi).
38	..	Imanesvaram.
39	..	Kachchan.
40	..	Kachchaththanallur *alias* Kachchattanur.
41	..	Kadukkai.
42	..	Kalaiyur.
43	..	Kallikkottai.
44	..	Kallyachyendal.
45	..	Kamankottai.
46	..	Kamudhakkudi.
47	..	Kanjiyendal.
48	..	Karacandhakudi.
49	..	Karakkudi.
50	..	Karunkulam.
51	..	Karungulam (Thulukkar).
52	..	Karuthathanendal.
53	..	Kattanur.
54	..	Kattuparanakkudi.
55	..	Kavanur (near Salaigramam).
56	..	Kavanur (near Vendhani).
57	..	Kizikkachchan.

STATE CENTRAL LIBRARY, THIRUVANANTHAPURAM

PARAMAKUDI SUB-DISTRICT—*cont.*

Serial number.	Survey number of the village.	Names of villages.
		PARAMAKUDI TALUK—*cont.*
		(*Government.*)
58	..	Kilakkottai.
59	..	Kilambal.
60	..	Kilappeththanendal *alias* Kilappeththan.
61	..	Kilappidariseri.
62	..	Kilayakudi.
63	..	Kottibadimadurai.
64	..	Konnalkkulam.
65	..	Kottaiyur.
66	..	Kulavippatti.
67	..	Kunarakkurichchi.
68	..	Kumugukkottai.
69	..	Kunappanendal.
70	..	Kurichchi.
71	..	Madandhai.
72	..	Manjuppattanam.
73	..	Manjur.
74	..	Marundhur (Avanna).
75	..	Mavilangai.
76	..	Melakkachchan.
77	..	Melappeththanendal *alias* Malappathan.
78	..	Melappidariseri.
79	..	Memangalam.
80	..	Meyyanendal.
81	..	Mucheholiyanendal.
82	..	Mulliyanendal.
83	..	Munaivendi *alias* Munaivendri.
84	..	Muththayanendal.
85	..	Muththeppattanam.
86	..	Muththur.
87	..	Muththuvayal.
88	..	Nagarkudi.
89	..	Naina Kovil.
90	..	Nannivayur.
91	..	Nedankulam.
92	..	Nemmeni.
93	..	Ochchanthuttul.
94	..	Pagavandi *alias* Pagavendri.
95	..	Palankulam.
96	..	Pambur.
97	..	Panduvilundan.
98	..	Pandikkanmai.
99	..	Pappanendal.
100	..	Paramanandi.
101	..	Paraththeyayal.
102	..	Perumal Kovil *alias* Vadakku Vallakkulam.
103	..	Perumbalai.
104	..	Perumpachcheri.
105	..	Poththanendal (Devastanam).
106	..	Poththanendal (Nagappa Chetty Chatram).
107	..	Pidamanendal.
108	..	Pidariyendal.
109	..	Podhurakkudi.
		PARAMAKUDI TALUK—*cont.*
		(*Government.*)
110	..	Podhuvendal.
111	..	Pottithatti.
112	..	Pudukkottai.
113	..	Pudhukkulam.
114	..	Pudhur *alias* Pudhur Valasai.
115	..	Puthithur.
116	..	Pulikkulam.
117	..	Puliyur.
118	..	Puththanendal.
119	..	Putathur.
120	..	Radhappuli.
121	..	Salaigramam.
122	..	Samudram.
123	..	Sirakkikkottai.
124	..	Sirupalai.
125	..	Sundanendal (Isa).
126	..	Sundanendal (Mavana).
127	..	Thalaiyadikottai.
128	..	Thanikomban.
129	..	Thekkachchthanallur.
130	..	Tenpodavakkudi.
131	..	Thirku Kiranur.
132	..	Thiruvadi.
133	..	Tholur.
134	..	Thekavur *alias* Thovur.
135	..	Uppukkeniyendal.
136	..	Urappuli.
137	..	Vadakkakiranur.
138	..	Vadaviruddai.
139	..	Vadhavanan.
140	..	Vagaikkulam.
141	..	Valakkani.
142	..	Valayanendal (near Ariyandipuram).
143	..	Valayanendal.
144	..	Vallam.
145	..	Vanangandendal.
146		Vandal.
147	..	Vaun.
148	..	Vanjavallam.
149	..	Varavani (Chinna).
150	..	Veladimadai.
151	..	Vendhoni.
152	..	Vengalur.
153	..	Venkitankurichchi.
154	..	Vilathur.
		SIVAGANGA TALUK.
155	..	Achchangudi.
156	..	Alambachcheri.
157	..	Sakkar.
158	..	Seththur.
159	..	Singani.
160	..	Velur.
		TIRUVADANAI TALUK.
161	..	Paranur.

PERAIYUR SUB-DISTRICT.

Serial number.	Survey number of the village.	Names of villages.
		TIRUMANGALAM TALUK.
		(*Government.*)
1	..	Alappachcheri.
2	..	Appakarai.
3	..	Jambalapuram.
4	..	Kadanori.
5	..	Kallupatti.
6	..	Kavundanpatti.
7	..	Kedavarpatti.
8	..	Kunnattur.
9	..	Kuppalanattam.
		TIRUMANGALAM TALUK—*cont.*
		(*Government.*)
10	..	Madippanur.
11	..	Mangalareva.
12	..	Mattukkaran.
13	..	Modagam.
14	..	Marupaneri.
15	..	Nellanaram.
16	..	Parappatti (Ayan).
17	..	Periyakattalai.
18	..	Pusalapuram.

STATE CENTRAL LIBRARY, THIRUVANANTHAPURAM

PERAIYUR SUB-DISTRICT—*cont.*

Serial number.	Survey number of the village.	Names of villages.
		TIRUMANGALAM TALUK—*cont.*
		(Government.)
19	..	Salichandai.
20	..	Sodapatti.
21	..	Sembaraoi.
22	..	Sengulam.
23	..	Selarpatti.
24	..	Sinnareddipatti.
25	..	Sattulotti.
26	..	Vanderi.
27	..	Vanniyelanpatti.
		(Peraiyur Zamin.)
28	..	Andippatti.
29	..	Chinnapulampatti.
30	..	Pappayyapuram.
31	..	Peraiyur.
32	..	Pulkattai.
33	..	Silaimalaipatti.
34	..	Suppalapuram.
35	..	Tulukkapatti.
36	..	Vellur.
		(Sondagar Zamin.)
37	..	Ammapatti.
38	..	Arasapatti.
39	..	Kilapatti.
40	..	Kuvalapuram.
41	..	Sandaiyur.
		(Septur Zamin.)
42	..	Athipatti.
43	..	Kodikkolam.
44	..	Kuchchori.
45	..	Mattur.
46	..	Muthunayakapuram.
		TIRUMANGALAM TALUK—*cont.*
		(Septur Zamin.)
47	..	Peppinayakkanpatti.
48	..	Septur.
49	..	Sulapuram.
50	..	Tullukuttinayakkanur.
51	..	Vandapuli.
52	..	Veppampatti.
		(Kalligatti Agnaseeraswami Temple.)
53	..	Isvarapperi.
		(Kilankulam Chatram.)
54	..	Kilankulam.
		(Madura Meenakshi Devastanam Inam.)
55	..	Usilampatti (Jari).
		(Tiruvadudurai Matt.)
56	..	Kudippatti.
		(Peraiyur Subramaniyaswami Devastanam.)
57	..	Malaparangiriyapuram.
		(Kailasaparam Temple.)
58	..	Kailasapuram.
		(Palavoor Temple.)
59	..	Palavoor.
		(Inam.)
60	..	Kristnapuram.

PERIYAKULAM SUB-DISTRICT.

Serial number.	Survey number of the village.	Names of villages.
		KODAIKANAL TALUK.
		(Government.)
1	..	Adukkamalai.
2	..	Vellakavi.
		PERIYAKULAM TALUK.
		(Government.)
[illegible]	..	Allinagaram.
4	..	Andipatti.
5	..	Devadanapatti.
6	..	Kodappuli.
7	..	Ganguvarpatti.
[illegible]	..	Gullapuram.
9	..	Kaikkilankulam.
10	..	Kamakshipuram.
11	..	Kilmangalam.
12	..	Kovilpatti.
13	..	Kunnur.
		PERIYAKULAM TALUK—*cont.*
		(Government.)
14	..	Melmangalam.
15	..	Mottanuthu.
16	..	Periyakulam, Ward No. I.
17	..	Do. Ward No. II.
18	..	Do. Ward No. III.
19	..	Pudukottai.
20	..	Pulimankombai.
21	..	Silvarpatti.
22	..	Shanmugasundarapuram.
23	..	Thamarakkulam.
24	..	Theekarai.
[illegible]	..	Thimmarasanayakkanur.
26	..	Unjampatti.
27	..	Vadakarai.
28	..	Vadavirasayakkanpatti.
[illegible]	..	Vedippatti.

RAJAPALAIYAM SUB-DISTRICT.

Serial number.	Survey number of the village.	Names of villages.
		SRIVILLIPUTTUR TALUK.
		(Government.)
1	70	Achchankulam.
2	60	Alappasirisarvasamudram.
3	61	Azhakapuri.
4	65	Eshandirajikondan.
		SRIVILLIPUTTUR TALUK—*cont.*
		(Government.)
5	73	Kizhirajakularaman.
6	64	Kolankondan.
7	[illegible]	Kottankulam.
8	65	Marungur.

STATE CENTRAL LIBRARY, THIRUVANANTHAPURAM

RAJAPALAIYAM SUB-DISTRICT—*cont.*

Serial number.	Survey number of the village.	Names of villages.
		SRIVILLIPUTTUR TALUK—*cont.*
		(*Government.*)
9	60	Mélappattamkarisalkulam.
10	72	Mélarójakularáman.
11	69	Mudugudi.
12	68	Puduppálayam.
13	67	Pavalveli.
14	58	Puttur.
15	67	Rájapálayam.
16	62	Sammandapuram.
17	71	Sarusikúpuram.
18	85	Settiyarpatti.
19	80	Sokkanathanputtur.
20	33	Sóapuram.
21	64	Tekku Vengánallúr.
22	63	Vadakkuvengánallúr.

Serial number.	Survey number of the village.	Names of villages.
		SRIVILLIPUTTUR TALUK—*cont.*
		(*Kollankondán Zamin.*)
23	..	Kollankondán.
		(*Sethur Zamin.*)
24	..	Devadanam.
25	..	Mukhavur.
26	..	Sethur.
		(*Inam.*)
27	..	Appanári.
28	..	Kadambankulam.
29	..	Tiruchchalúr.

RÁMESWARAM SUB-DISTRICT.

Serial number.	Survey number of the village.	Names of villages.
		RAMNAD TALUK
		(*Ramnad Zamin.*)
1	..	Kunjavalasai.
2	..	Mandapam.
3	..	Pamben.
4	..	Rámeswaram.
		RAMNAD TALUK—*cont.*
		(*Ramnad Zamin.*)
5	..	Suttakkonvalasai.
6	..	Tangachchimadam.
7	..	Véthalai.

RAMNAD SUB-DISTRICT.

Serial number.	Survey number of the village.	Names of villages.
		PARAMAKUDI TALUK.
		(*Government.*)
1	4	Kakkanendal.
2	2	Periyanendal.
3	3	Sadurvedamangalam.
4	1	Sittanendal.
		(*Ramnad Zamin.*)
		(*Zamin Villages.*)
5	..	Agaram Kiluvur Division.
6	..	Arasanur.
7	..	Attankudi.
8	..	Chinna Naguchchi.
9	..	Ettivayal.
10	..	Gurungulam.
11		Ilhmúli.
12	..	Idarakudi.
13	..	Kadavayendal.
14	..	Kalvettangudi.
15	..	Kanakkandai.
16	..	Karumpalai.
17		Kavuthakudi.
18	..	Kiluvur.
19	..	Kirumpanadi.
20	..	Kodikulam (Ki.).
21	..	Koluvur.
22	..	Kottakudi.
23	..	Kulattur.
24	..	Kunangulam.
25	..	Kundathur.
26	..	Kuranganendal.
27	..	Kusavakarangulam.
28	..	Kuyapperumalvalasai.
29	..	Mangadi.
30	..	Mannichchiyendal.
31	..	Marudur.

Serial number.	Survey number of the village.	Names of villages.
		PARAMAKUDI TALUK—*cont.*
		(*Ramnad Zamin.*)
		(*Zamin Villages.*)
32	..	Mennandi.
33	..	Nagaramangalam.
34	..	Nallanendal.
35	..	Nedumthulasi.
36	..	Óyanendal.
37	..	Padappanendal.
38	..	Pandappanendal.
39	..	Palendal.
40	..	Peramatavanendal.
41	..	Perianaguchchi.
42	..	Perungalur.
43	..	Pottagavayal.
44	..	Pahyutta.
45	..	Puttanendal (Rajasinganamangalam Taluk).
46	..	Sadaiyanendal.
47	..	Sannendal.
48	..	Sengakkai.
49	..	Sethukal.
50	..	Seyyalur.
51	..	Sinnanagaramangalam.
52	..	Tottangal.
53	..	Tyagavanchari.
54	..	Tiyanur.
55	..	Udaiyakudi.
56	..	Ugamu.
57	..	Vagaivayal.
58	..	Valanganendal.
59	..	Valathuvachchan.
60	..	Vannankuttam.
61	..	Vannanodai.
62	..	Veguranendal.
63	..	Vennakudi.
64	..	Veppangulam.
65	..	Viravanur.

STATE CENTRAL LIBRARY, THIRUVANANTHAPURAM

RAMNAD SUB-DISTRICT—*cont.*

Serial number.	Survey number of the village.	Names of villages.
		PARAMAKUDI TALUK—*cont.*
		(*Inam Villages*)
		(Chattram.)
66	..	Enakkanperiyan.
67	..	Kadambur.
68	..	Kodikkulam.
69	..	Manjangulam.
70	..	Siruvayal.
71	..	Turattiyendal.
72	..	Vayalur.
		(Devastanam.)
73	..	Gangaikondan.
74	..	Karaikkottam.
75	..	Karuppur.
76	..	Karuvanendal.
77	..	Kollanur.
78	..	Kulottur.
79	..	Maradur.
80	..	Melendal.
81	..	Mudalur.
82	..	Mummodisattan.
83	..	Muvalur.
84	..	Narkani.
85	..	Pallavarendal *alias* Pallavalasai.
86	..	Pandiyur.
87	..	Pattapillan.
88	..	Punavankuttam.
89	..	Pusarivulasai.
90	..	Semanur.
91	..	Somyanendal.
92	..	Tanapuli.
93	..	Tavalakkulam.
94	..	Tenpyendal.
95	..	Urattur.
96	..	Vittanur.
		(Dharmasanam.)
97	..	Anumaneri.
98	..	Arasanagari.
99	..	Erumaipali.
100	..	Gurupattanendal.
101	..	Isiseri.
102	..	Kumariyendal.
103	..	Madippanariyanendal.
104	..	Malayarendal.
105	..	Mallerumpallam.
106	..	Mukkany.
107	..	Muthathvedai.
108	..	Panaiyur.
109	..	Periasoranendal.
110	..	Pottakkulam.
111	..	Robini.
112	..	Sammattiyendal.
113	..	Sevvur.
114	..	Sinnasoranendal.
115	..	Sothiyendal.
116	..	Tennavanur.
117	..	Valambari.
118	..	Valasai.
119	..	Vandal.
120	..	Vehusethai.

Serial number.	Survey number of the village.	Names of villages.
		RAMNAD TALUK.
		(*Zamin.*)
121	..	Agastiartirtham.
122	..	Alagangulam.
123	..	Alamelandal.
124	..	Amaikuttam.
125	..	Arumpalai.
126	..	Attankarai.
127	..	Chettanendal.
128	..	Chinna Ilamanur.
129	..	Chinnappalaiyarendal.
130	..	Chinnarettaiyurani.
131	..	Devaodiran.
132	..	Govindanendal.
133	..	Chittarkottai.
134	..	Idaiyagadi.
135	..	Idayavalasai.
136	..	Ilamanur.
137	..	Ilandayedi.
138	..	Irumani.
139	..	Kadavalai.
140	..	Kadirmanvalasai.
141	..	Kailasamangalam.
142	..	Kalai.
143	..	Kalavankudi.
144	..	Kambudimadam.
145	..	Kandangulam.
146	..	Kanjirangudi.
147	..	Karaiyurani.
148	..	Karekudi.
149	..	Karukkatti.
150	..	Kavanur.
151	..	Kilakkarai.
152	..	Kollangulam.
153	..	Kombidamadurai.
154	..	Korainkulam.
155	..	Kottagai.
156	..	Kulasekarakkan.
157	..	Kundaram.
158	..	Kusavangudi.
159	..	Landai.
160	..	Modakkottan.
161	..	Mukkundu.
162	..	Malaiyamanakkottai.
163	..	Malangadi.
164	..	Mandiyedai.
165	..	Maravavalasai.
166	..	Marikkovil.
167	..	Melakkarai Thondalai.
168	..	Melathichellandal.
169	..	Morekulam.
170	..	Mullikkudi.
171	..	Mulluarendal.
172	..	Mooppanvalasai.
173	..	Muttaskonvalasai.
174	..	Muthuchchellapuram.
175	..	Nagachi (Kila).
176	..	Nagaram.
177	..	Naguvanasai.
178	..	Nallathambivalasai.
179	..	Nallanendal.
180	..	Narasamangalam.
181	..	Ollanpali.
182	..	Pallulam.
183	..	Pallamerkulam.
184	..	Pallayendal.
185	..	Paledai.
186	..	Pandamangalam.
187	..	Panpandangi.
188	..	Pappanendal.

STATE CENTRAL LIBRARY, THIRUVANANTHAPURAM

RAMNAD SUB-DISTRICT—*cont.*

Serial number.	Survey number of the village.	Names of villages.
		RAMNAD TALUK—*cont.*
		(*Zamin.*)
189	..	Peruapattanum.
190	..	Perungulam.
191	..	Pichchakkanankendal.
192	..	Pirukkudi.
193	..	Pirappanvalasai.
194	..	Puduklulam (Mallal).
195	..	Pudumadam.
196	..	Pukkulam.
197	..	Pullangudi.
198	..	Pullathoppu.
199	..	Putudikulam.
200	..	Punnaiganallur.
201	..	Puttakulam.
202	..	Puttendal (Surangotta Division).
203	..	Regunathapuram.
204	..	Ramand.
205	..	Rettayuram.
206	..	Sakkarakkottai.
207	..	Sakkiliyanvalasai.
208	..	Sambai.
209	..	Sangandiamvalasai.
210	..	Sanganeri.
211	..	Sarnasi.
212	..	Sethukarai.
213	..	Sombadiyarkulam.
214	..	Sangulaurodai.
215	..	Sevvalthoppu.
216	..	Sinangudi.
217	..	Sinnandivalasai.
218	..	Sinnareghadapuram.
219	..	Sirukombudi.
220	..	Sirukulam-Kilayur Division.
221	..	Sivanukkinina.
222	..	Sivagnanapuram.
223	..	Sonamburiyan.
224	..	Surangottai.
225	..	Tamarakkulam.
226	..	Tanamparthan.
227	..	Tandurani.
228	..	Taravai.
229	..	Tattantoppu.
230	..	Tedhyarendal.
231	..	Tellendal.
232	..	Tilakkaran.
233	..	Timmapatti.
234	..	Tittagudi.
235	..	Tondarendal.
236	..	Toruvalur.
237	..	Tottanserai.
238	..	Udaiyankarangulam.
239	..	Uppanaikudi.
240	..	Usakudi.
241	..	Vadakkanendal.
242	..	Vadi.
243	..	Vaigai Kiliyur Division.
244	..	Vaigai Sakkarakottai Division.
245	..	Valangapuri.
246	..	Valantharavai.
247	..	Valuthur.
248	..	Vannikkudi.
249	..	Varkonel.
250	..	Vellu.
251	..	Velleriyodai.
252	..	Vengulam (Kiliyur Division).
253	..	Vilangulam.
254	..	Vilodai.

Serial number.	Survey number of the village.	Names of villages.
		RAMNAD TALUK—*cont.*
		(*Inam Villages.*)
		(Chatram.)
255	..	Emanangondan.
256	..	Handaiyattam
257	..	Irutturani.
258	..	Kadukkai.
259	..	Karan.
260	..	Kambaram.
261	..	Marangudi.
262	..	Muthureghunadhapuram.
263	..	Nainamarikkan.
264	..	Terpohi.
265	..	Vellamarichchukkatti.
		(Devasthanam.)
266	..	Achchangudi.
267	..	Alagapperumanendal.
268	..	Alangulam.
269	..	Alikulam.
270	..	Anaikudi.
271	..	Chettiyendal.
272	..	Chittur.
273	..	Daivachchilinallur.
274	..	Devipattanam.
275	..	Ekkakudi.
276	..	Eluvar
277	..	Ganapathiyendal.
278	..	Ibandaikuttam.
279	..	Kadukkulam Kodikkulam.
280	..	Kadumbangudi.
281	..	Kalakkudi.
282	..	Kulaiyanur.
283	..	Kulimangudu.
284	..	Kulanikkudi.
285	..	Karaikuttam.
286	..	Karumbal.
287	..	Karendal.
288	..	Karukudi.
289	..	Kilavaneri.
290	..	Kilathillendal.
291	..	Koneri.
292	..	Kudukkottai.
293	..	Kudaveli.
294	..	Mallal.
295	..	Mangalandhasamudram.
296	..	Manakkanendal.
297	..	Manakkaneri.
298	..	Mayakulam.
299	..	Medalodai.
300	..	Moonjan.
301	..	Nalhagudi.
302	..	Nalhrukkai.
303	..	Nattaikulam.
304	..	Omachchi.
305	..	Ottathi.
306	..	Pakkripudukkulam.
307	..	Palangulam.
308	..	Palanjiri.
309	..	Palaiyarendal.
310	..	Panaiyandiyendal.
311	..	Panaikkulam.
312	..	Panaiyangalpudiankuttam.
313	..	Pattapattu.
314	..	Pattanendal.
315	..	Pathrathavai.
316	..	Peravur.
317	..	Peruvayal.

STATE CENTRAL LIBRARY, THIRUVANANTHAPURAM

RAMNAD SUB-DISTRICT—*cont.*

Serial number.	Survey number of the village.	Names of villages.
		RAMNAD TALUK—*cont.*
		(*Inam Villages.*)
		(Devastanam.)
318	..	Pullandi.
319	..	Parandi.
320	..	Sokkanadi
321	..	Sokkarasalusallur
322	..	Sirunaganeri.
323	..	Tachelakulam.
324	..	Tirukkulam.
325	..	Tiruppullani
326	..	Tiruvattiyakulukuram.
327	..	Uttaravai
328	..	Uthirakosamangai.
329	..	Vannangundu.
330	..	Vannaravai.
331	..	Velangulam
332	..	Veniyarendal.
		(Dharmasanam.)
333	..	Vennathur.
334	..	Arugudi.
335	..	Attiyutu.
336	..	Chinnakannangudi.
337	..	Chinnathamarikkudi.
338	..	Ecumappatti.
339	..	Kannandi.
340	..	Kannarendal.
341	..	Karaikkuttam.
342	..	Karungulam
343	..	Kidavettarendal.
344	..	Kombudi.
345	..	Kottangulam.
346	..	Kuvilanatten.
347	..	Ladanendal.
348	..	Madavanur.
349	..	Manakkulam.
350	..	Mangulandi.
351	..	Melachehutti.
352	..	Minnaniyarendal.
353	..	Munduvarkondan.
354	..	Nagindasari.
355	..	Orappatti.
356	..	Oruvanendal
357	..	Pattanendal.
358	..	Periakannangudi.

Serial number	Survey number of the village.	Names of villages.
		RAMNAD TALUK—*cont.*
		(*Inam Villages.*)
		(Dharmasanam.)
359	..	Perintamarakkudi.
360	..	Padunangudi.
361	..	Puthondi.
362	..	Settankulam.
363	..	Singanendal.
364	..	Sirukuli.
365	..	Sirukulam.
366	..	Tiruppandi.
367	..	Vadi Alangulam.
368	..	Vattanadi.
369	..	Velangulam.
370	..	Vengulam (Sirangottai Division).
		TIRUVADANAI TALUK.
		(*Zamin.*)
371	..	Kavanakkottai.
372	..	Kottaiveditthedal.
373	..	Surangudi
374	..	Vélayudavalasai.
		(*Inam.*)
		(Chatram.)
375	..	Morukkudi.
		MUDUKULATTUR TALUK.
		(*Zamin.*)
376	..	Kottendal.
377	..	Narayanasendal.
378	..	Thaliyarendal.
		(*Inam.*)
		(Devastanam.)
379	..	Karuvanendal.
380	..	Puseri.
381	..	Tharaikkudi.
		(Dharmasanam.)
382	..	Solaiyankottam.

SATTÚR SUB-DISTRICT.

		SATTÚR TALUK.
		(*Attangarai Zamin.*)
1	..	Arunachalapuram.
2	..	Kappanachanpatti.
3	..	Kurnarapuram.
4	..	Lakshmipuram
5	..	Pappakudi.
6	..	Ramasamipuram.
7	..	Subbiramanjapuram.
		(*Government.*)
8	42	Bandhavarpatti.
9	18	Chettapatti.
10	28	Kannapatti.
11	41	Kanganakottai.
12	7	Kizhumadu.
13	3	Kóankkunda.
14	11	Kusavankulam.
15	9	Máyúranáthapuram.
16	6	Mélumadi.

		SATTÚR TALUK—*cont.*
		(*Government.*)
17	49	Mettamalai.
18	45	Méttukkádu.
19	4	Méttúppati (No.)
20	12	Muditthadinágalápuram.
21	29	Mulukkalankulam
22	10	Nennili.
23	8	Undáyppatti
24	43	Ottaiyál.
25	44	Ottaiyálnéttappatti.
26	17	Padandil
27	39	Pannaiyadipatti.
28	46	Sevvirpatti.
29	37	Sri kampándiyapuram
30	46	Sattirappatti.
31	18	Sinduvanpatti.
32	50	Sinnakkámanpatti.
33	36	Sippapurai.
34	45	Sirukulam.

SATTÚR SUB-DISTRICT—*cont.*

Serial number.	Survey number of the village.	Names of villages.
		SATTÚR TALUK—*cont.*
		(Eshayiramparai Zamin.)
35	..	Akkivádipatti.
36	328	Chidambarapuram.
37	328	Duraisámipuram.
38	..	Eshayirampatti.
39	..	Eshayirampatti2
40	..	Jagadanthapuram.
41	..	Mulaseval (Pittaiyápuram).
42	..	Mulaseval (Maniyáchchi).
43	329	Muttándipuram.
44	..	Muttusámipuram.
45	333	Nalamuttanpatti.
46	..	Oviyanáyakkanpatti.
47	325	Rámanáthapuram.
48	..	Révattanpatti.
49	..	Reddiyápatti.
50	327	Seruvárampatti.
51	271	Unattanpatti.
52	..	Uttappatti.
		(Gódipatti Zamin.)
53	..	Anaikkaraippatti.
54	..	Gollapatti.
55	..	Gópálapuram.
56	..	Kattálapatti.
57	..	Muttálapuram.
58	..	Péttireddipatti.
59	..	Sankaranattam.
60	..	Sinnagollapatti.
61	..	Sinnódipatti.
62	..	Venkateswarapuram.
		(Mannárkottai Zamin.)
63	..	Ávudaiyápuram.
64	..	Duraisámipuram.
65	368	Kálporamálpatti.
66	..	Kóttanatam
67	364	Kulasékharapuram.
68	..	Kumárapuram.
69	..	Mannárkóttai.
70	..	Mundalapuram.
71	376	Muttulingapuram.
72	..	Muttusivalingapuram.
73	..	Nallamanáyakkanpatti.
74	..	Padúr.
75	..	Sundaiyúr.
76	..	Samanapuram.
77	..	Sokkalingapuram.
78	..	Subbaiyapuram.
79	..	Tiyágarájapuram.
80	..	Valaiyapatti.
		(Sevalpatti Zamin.)
81	..	Ammaiyarpatti.
82	..	Chidambarapuram (Inam).
83	..	Ganapadipuram.
84	..	Kangankulam.
85	..	Kanjampatti.
86	..	Karnalpatti.
87	..	Kulasekharankottai.
88	..	Kulasekharapperi.
89	..	Murtinayakkanpatti.
90	..	Nalli.
91	..	Odaipatti.

Serial number.	Survey number of the village.	Names of villages.
		SATTÚR TALUK—*cont.*
		(Sevalpatti Zamin.)
92	..	Peddareddipatti.
93	..	Periyanpatti.
94	..	Pullampatti.
95	..	Pusampatti.
96	..	Samanthapuram
97	..	Sanankulam.
98	..	Sennattam
99	..	Sattirapatti.
100	..	Sevalpatti.
101	..	Shanmukhapuram.
102	..	Sivarmnjapuram.
103	..	Subbaiyapuram.
104	..	Tottilovanpatti.
105	..	Tulukkankurichi.
106	..	Venkateswarapuram.
		(Vádi Mittah.)
107	..	Duraisámipuram
108	..	Ettilappanpatti
109	..	Gávilankulám.
110	..	Kalangáppari.
111	..	Kalpudu.
112	..	Kanjampatti.
113		Kummam.
114	..	Kattanampatti.
115	..	Madalippatti.
116	..	Muttukkumárásámipuram.
117	..	Muttulingapuram.
118	..	Peddulupatti.
119	..	Peddasettipatti.
120	..	Rásalingapuram.
121	..	Settipatti.
122	..	Sinnarásalingapuram.
123	..	Sinnavádi.
124	..	Sirumalankkanpatti.
125	..	Sokkalingapuram.
126	..	Sóranpatti.
127	..	Sundarlingapuram.
128	..	Tódanpatti.
129	..	Tammaiyanáyakkanpatti.
130	..	Tirúsupatti
131	..	Vádi
132	..	Váypattinpatti.
133	..	Vengánáyakkanpatti.
		(Kottaipatti.)
134	..	Sattúr
135	..	Sunnámbippatti.
136	..	Vachchakkirappatti.
		(Inam.)
137	..	Alamarati
138	..	Aiyampatti.
139	..	Kizhakkarandai.
140	..	Kóttippalaeri.
141	..	Kunalakkattu
142	..	Kusapperi.
143	..	Madattukkádu.
144	..	Sattirata.
145	..	Sugalapatti.
146	..	Súrangudi.
147	..	Táppátti.
148	..	Uppattúr.
149	..	Vedapatti.

STATE CENTRAL LIBRARY, THIRUVANANTHAPURAM

SIVAGANGA SUB-DISTRICT.

SIVAGANGA TALUK.

(*Zamindari*)

Serial number.	Survey number of the village.	Names of villages.
1	..	Alappadikki
2	..	Alagappermal.
3	..	Alagichchippatti.
4	..	Alakamanpatti.
5	..	Alankudi.
6	..	Alanganam.
7	..	Aliyatanambu.
8	..	Allivayal.
9	..	Allur.
10	..	Alappattividuthi.
11	..	Ambalakulam.
12	..	Andamali.
13	..	Andiyendal.
14	..	Aniyavayal.
15	..	Anjampatti.
16	..	Arasapendal
17	..	Ariyanagam.
18	..	Arumbichchayendal.
19	..	Ariyampichchai.
20	..	Aiyarulam.
21	..	Devani.
22	..	Devankottai.
23	..	Devakulam.
24	..	Enaporam.
25	..	Enamoi
26	..	Erudali.
27	..	Idaikkattur.
28	..	Illuppakudi.
29	..	Iani
30	..	Ittakudi.
31	..	Jayadanganeri
32	..	Kadambankulam *alias* Kilavaniankudi.
33	..	Kadiyavayal.
34	..	Kankkankudiyiruppu.
35	..	Kalakkanamoyi.
36	..	Kallarmangalam.
37	..	Kallarathinpatti
38	..	Kalakadi.
39	..	Kalamani.
40	..	Kalvali.
41	..	Kalvakpottal.
42	..	Kandangippatti.
43	..	Kandanikkorai.
44	..	Kandamankotti.
45	..	Kandanipatti.
46	..	Kandipatti
47	..	Kannankundu.
48	..	Karangeni.
49	..	Karunjankudi.
50	..	Kanjipatti Parasandi Udappu.
51	..	Kanjiramgal.
52	..	Kannakolam.
53	..	Karaimarpatti
54	..	Karikandam.
55	..	Karuduppatti.
56	..	Karumandakudi.
57	..	Karambavur.
58	..	Karungapatti.
59	..	Kattandikulam.
60	..	Kattattinadurani.
61	..	Katuseripatti.
62	..	Kavanikkarai.
63	..	Kilalari.
64	..	Kilakkattani.
65	..	Kilakulam.
66	..	Kilasulam.
67	..	Kilamarungur.
68	..	Keelaipungudi.

SIVAGANGA TALUK—*cont.*

(*Zamindari.*)

Serial number.	Survey number of the village.	Names of villages.
69	..	Kilasattiari.
70	..	Kilavellanji.
71	..	Kiliyendal.
72	..	Kiranur.
73	..	Kodikkulam.
74	..	Koduyalli.
75	..	Kodumanipurakkulam.
76	..	Kokkuri.
77	..	Kollamandi.
78	..	Kolukammoyi.
79	..	Kollikudi.
80	..	Kondaganendal.
81	..	Kongampatti
82	..	Koneri.
83	..	Koneriyendal.
84	..	Koppanendal
85	..	Korukulam.
86	..	Koruvalasai.
87	..	Kosukurani.
88	..	Kottalangudi.
89	..	Kovanur.
90	..	Koyilampatti.
91	..	Kudanjadi.
92	..	Kullakkattaipatti.
93	..	Kunilamgallam
94	..	Kunnikankulam
95	..	Kuppakkammoyi
96	..	Kunikkudai.
97	..	Kundakkudai.
98	..	Kuppankammoyi.
99	..	Kural Kuriyanpatti.
100	..	Kurukodippatti
101	..	Kurumbarendal.
102	..	Kuttandan
103	..	Kuttarapatti.
104	..	Madattukammoyi.
105	..	Madumarichchan.
106	..	Malampatty.
107	..	Mamazavurani.
108	..	Manampattendal.
109	..	Manasori.
110	..	Mandikkammoyi.
111	..	Melamangulam.
112	..	Mangudi.
113	..	Manjakkulam
114	..	Marakkattur.
115	..	Maravalasai
116	..	Maryankundu.
117	..	Marudappaliyendal.
118	..	Marudangudi
119	..	Mattakulam.
120	..	Mutukkammoyi
121	..	Muvalingui
122	..	Mayandiyendal
123	..	Melakkandy
124	..	Melakkattani
125	..	Melappungudi.
126	..	Melasattiri.
127	..	Melvattanendal.
128	..	Melyendal.
129	..	Melur.
130	..	Melakadambankudi.
131	..	Meiyanendal
132	..	Moppal.
133	..	Mulguvilasavayal.
134	..	Minnarangavalarani.
135	..	Mochivayal.
136	..	Mudikkaraipadukkulam
137	..	Mulakkaraipatti.

STATE CENTRAL LIBRARY, THIRUVANANTHAPURAM

SIVAGANGA SUB-DISTRICT—*cont.*

Serial number.	Survey number of the village.	Names of villages.
		SIVAGANGA TALUK—*cont.*
		(*Zamindari*)
138	..	Meniyandipatti
139	..	Muthalur.
140	..	Muthulirasai
141	..	Muttarasan.
142	..	Muttur.
143	..	Mavalurani.
144	..	Mavalur
145	..	Nadampatti.
146	..	Nadavirkkanmoyi.
147	..	Nakkalam.
148	..	Nalivayal.
149	..	Nallandipatti.
150	..	Nalyani.
151	..	Nalekottai.
152	..	Narkani
153	..	Nattikkani.
154	..	Nattamodi.
155	..	Nattarasankudiyiruppu.
156	..	Nattarasankottai.
157		Navalur kottai kulam
158	..	Navattavu
159	..	Nedumandai
160	..	Nellipunga.
161	..	Nerudavendal.
162	..	Nilakkadumangalam.
163	..	Okkavayal
164	..	Okkuppatti.
165	..	Okkur.
166	..	Orikulam.
167	..	Oiyavandai.
168	..	Ottadanattam.
169	..	Padangiyan.
170	..	Padangiyavarani.
171	..	Palakkanmoyi.
172	..	Palankulam.
173	..	Palkulam.
174	..	Palapoacheri.
175	..	Pallankanmoyi.
176	..	Palliyalkondurani
177	..	Paluvakkadai.
178	..	Panikkulam.
179	..	Punangadi.
180	..	Panjadi.
181	..	Panangudi (Sivaganga Taluk).
182	..	Panikkattavu.
183	..	Pappakudi.
184	..	Parachchikulam.
185	..	Puiyeruvu.
186	..	Pattarkulam.
187	..	Pattamudayan.
188	..	Pavakudi.
189	..	Paiyur.
190	..	Peychartakudi.
191	..	Perantipatti.
192	..	Perinkadalan.
193	..	Perinkulam.
194	..	Periakottai.
195	..	Periyanachchi.
196	..	Periamarikkottai.
197	..	Periau
198	..	Perumalkanmoyi.
199	..	Perumbukulam.
200	..	Perumkanmoyi.
201	..	Perungadi
202	..	Peravel nkudi.
203	..	Poikkarichchan.
204	..	Pettavarayavendal.
205	..	Pichchamuttu.

Serial number.	Survey number of the village.	Names of villages.
		SIVAGANGA TALUK—*cont.*
		(*Zamindari*)
206	..	Pichchankulam.
207	..	Pidikkulam
208	..	Piliyattavu.
209	..	Pilkulam.
210	..	Pallatti.
211	..	Pallur
212	..	Pinnangulam.
213	..	Piravalur.
214	..	Pirayendal.
215	..	Pennakulam.
216	..	Ponnampatti.
217	..	Pottazayal.
218	..	Poyyayendal.
219	..	Poyyamaliyendal.
220	..	Pulukkottai
221	..	Pudukkulam.
222	..	Pudupatti.
223	..	Pudur (near Okkur).
224	..	Puliyendal
225	..	Pudukkottai
226	..	Punnaigudi.
227	..	Sadiyamari.
228	..	Sakkanur
229	..	Salaiyavendal.
230	..	Sakkiyanurani.
231	..	Salur.
232	..	Sammattiyendal.
233	..	Sinankulam
234	..	Sandanurani.
235	..	Saranur.
236	..	Sarni.
237	..	Sattanendal.
238	..	Sattarasankottai.
239	..	Sattiseri.
240	..	Savariyendal.
241	..	Sellandiyarani.
242	..	Sendarani.
243	..	Sendurani.
244	..	Sendurani.
245	..	Serkaliyatti.
246	..	Senkani (Peria).
247	..	Senkani (Sinna).
248	..	Settikulam.
249	..	Settiyavendal.
250	..	Settikulam.
251	..	Settiyattam.
252	..	Sevandarendal.
253	..	Sivamayal.
254	..	Seiyanendal.
255	..	Sideri.
256	..	Silambattan
257	..	Silukkavetti.
258	..	Sinandurendal.
259	..	Sinnamarudangudi
260	..	Sinnakkanmoyi.
261	..	Sinnamulli.
262	..	Sinnarambalan.
263	..	Sinnattambaurani.
264	..	Siraman.
265	..	Siriyur.
266	..	Sirakkanapperi.
267	..	Sirukulam.
268	..	Sirumal.
269	..	Sirumayal.
270	..	Siruvelankudi.
271	..	Sirvaru
272	..	Sittalankudy.
273	..	Sittalur.
274	..	Sittarani.

STATE CENTRAL LIBRARY, THIRUVANANTHAPURAM

SIVAGANGA SUB-DISTRICT—*cont.*

Serial number.	Survey number of the village.	Names of villages.
		SIVAGANGA TALUK—*cont.*
		(*Zamindari.*)
275	..	Sivagangai.
276	..	Sokkay-nurani.
277	..	Sokkatteru.
278	..	Sokkatturani.
279	..	Solagiri.
280	..	Solaiyur.
281	..	Solankulam.
282	..	Solapuram.
283	..	Solavandan.
284	..	Sonaipatti (Sivaganga Taluk).
285	..	Sonaipatty (Solapuram Taluk).
286	..	Sovamani.
287	..	Sudamani.
288	..	Sorakkudi.
289	..	Surakkulam.
290	..	Saravatti.
291	..	Taduthanai.
292	..	Tamarakki.
293	..	Tambatevanurani.
294	..	Tamberusangulam.
295	..	Tanakkanvayal.
296	..	Tattanurani.
297	..	Tavasikudi.
298	..	Tempuvattiyendal.
299	..	Terkuvadi.
300	..	Tirani.
301	..	Tirumanpatti.
302	..	Thondamarendal.
303	..	Torámanakkudy.
304	..	Tetrichchiyurani.
305	..	Tukkal.
306	..	Tukkalur.
307	..	Turaijampacheberi.
308	..	Udayakudumban.
309	..	Udayan.
310	..	Udayanapuram.
311	..	Uiakudy.
312	..	Uriyanendal.
313	..	Usilankulam.
314	..	Usilankaimoyi.
315	..	Uchankulam Pottakkudi.
316	..	Uttikkulam.
317	..	Uttupatti.
318	..	Vadakkunathapuram.
319	..	Vadakkunattambedy.
320	..	Vadakkutodukulam.
321	..	Valapperumal.
322	..	Valayampatti
323	..	Valayanendal.
324	..	Valayanudinippatti.
325	..	Valayankulam.
326	..	Valliyoochcher.
327	..	Vanakkarappu.
328	..	Vandal.
329	..	Vaniyankudi.
330	..	Vaniankulam.
331	..	Vannattampatti.
332	..	Variyampacheberi.
333	..	Velandidarmam.
334	..	Velankulam (Tiruvegampatti Taluk).
335	..	Velankulam (Sivaganga Taluk).
336	..	Velaniyur.
337	..	Vembal.
338	..	Vendalvayal.
339	..	Venkavalkattan.
		SIVAGANGA TALUK—*cont.*
		(*Zamindari.*)
340	..	Venjakkanmoi.
341	..	Veppankanmoi.
342	..	Veppankaruttanurani.
343	..	Vichchankarichchan
344	..	Vilanam.
345	..	Vilandani.
346	..	Vilavurani.
347	..	Vimgadikadumbankulam *alias* Sival Panjai.
348	..	Viranur.
349	..	Virapatti.
350	..	Viravalasai.
351	..	Vittiyendal.
		PARAMAKUDI TALUK.
352	..	Erumur.
353	..	Kilatturaiyur.
354	..	Mettusattamangalam.
355	..	Mudaveli.
356	..	Nerur.
357	..	Pottavayal.
358	..	Sanarendal.
359	..	Tatturendal.
360	..	Vadakkuppacheberi.
361	..	Vallakkulam.
		TIRUPATTUR TALUK.
362	..	Kannakudi.
363	..	Kovilappatti.
364	..	Mummarasanpatti.
365	..	Mottan Kaimoyi.
366	..	Panankudi (Solapuram Taluk).
367	..	Tirottipatti.
368	..	Uttukkanmoi.
		TIRUVADANAI TALUK.
369	..	Mangan Kanmoyi.
370	..	Nemam.
		TIRUPPUVANAM TALUK.
371	..	Sellappanendal.
		SIVAGANGA TALUK.
		(*Inam.*)
372	..	Achchukkallurani.
373	..	Alamparattai
374	..	Alankulam.
375	..	Allivayal
376	..	Alupillaidangi.
377	..	Amanjeri.
378	..	Ambalattadi.
379	..	Ammapattanam.
380	..	Anaimavali.
381	..	Andichchiyendal.
382	..	Anjappeli Nainettiyendal.
383	..	Arasankulam.
384	..	Arasakoli.
385	..	Arasaneri.
386	..	Arasani.
387	..	Ariyakarichchi.
388	..	Attuvayal.
389	..	Attur.

STATE CENTRAL LIBRARY, THIRUVANANTHAPURAM

SIVAGANGA SUB-DISTRICT—*cont.*

Serial number.	Survey number of the village.	Names of villages.
		SIVAGANGA TALUK—*cont.*
		(*Inam.*)
390	..	Budakudipadutthanendal.
391	..	Chettikulam.
392	..	Chettiyendal (Sivaganga Taluk).
393	..	Chettiyendal (Manamadurai Taluk).
394	..	Chettiyurani Kadamburani.
395	..	Chinnakadelan.
396	..	Chinnakkadambankudi.
397	..	Chinnakkurunthankulam.
398	..	Chinnakkilavatchi.
399	..	Dappankanmoyi.
400	..	Davalimantapam.
401	..	Deranivendal.
402	..	Edaiyalagichchiyurani.
403	..	Erivayal.
404	..	Erumbukudi.
405	..	Ettiyarendal.
406	..	Elendankudi.
407	..	Gopalaionmaruthankudi.
408	..	Gopalienputtanendal.
409	..	Iluppakudi.
410	..	Kadambankudi.
411	..	Kakkulam.
412	..	Kalamekki.
413	..	Kalathyendal.
414	..	Kaliarkovil.
415	..	Kalikadeviranganattam.
416	..	Kalkulam.
417	..	Kallal.
418	..	Kallarkulam.
419	..	Kallarkulam (near Kudangadi).
420	..	Kallarkurda Tirumanjolai.
421	..	Kallukkanmoyi.
422	..	Kandankathan.
423	..	Kannimarendal.
424	..	Karangalakudi.
425	..	Karungali.
426	..	Karuppakkonendal.
427	..	Kettathevayal.
428	..	Kattendal Sukkanarani.
429	..	Kavikulam.
430	..	Kattukkaiki.
431	..	Kattunadungulam.
432	..	Kidappari.
433	..	Kilakkadambankudi.
434	..	Kilakkandani.
435	..	Kilakkulam.
436	..	Kilapalliseri.
437	..	Kilukudi.
438	..	Kilpatti.
439	..	Kirambuli.
440	..	Kodan.
441	..	Kollakkulam.
442	..	Kombariyendal.
443	..	Koneripatti Tirumalai.
444	..	Koppanasankottai *alias* Sadayanpuram.
445	..	Korakulam.
446	..	Kottaikidangu.
447	..	Kottakudi.
448	..	Kottamadappuli.
449	..	Kottyan.
450	..	Kolalavayal.
451	..	Kumbachchipatti.
452	..	Kumilanthavu.
453	..	Kurukkatti.
454	..	Kutindiyattur.
455	..	Kattakudi.
456	..	Kattani.
457	..	Magarandai.
458	..	Mahesivanendal.
459	..	Manachchirayanendal.
460	..	Mattakudi.
461	..	Maniankudi.
462	..	Marakkulam.
463	..	Marattali.
464	..	Marattur.
465	..	Marendal.
466	..	Marudakkamoyi.
467	..	Marudankudi.
468	..	Mattur.
469	..	Melakkandani.
470	..	Melakkulam.
471	..	Melakkurichchi.
472	..	Melamarungur.
473	..	Melappalliseri.
474	..	Melappidavur.
475	..	Melasettur.
476	..	Melavannankudi.
477	..	Melavelanji.
478	..	Meenakshipuram.
479	..	Mechchiyendal.
480	..	Mudikandam.
481	..	Muttukkurani.
482	..	Mulakkulam.
483	..	Murumani.
484	..	Muttakkurichchi.
485	..	Muttankulam Mankkarai.
486	..	Nadamangalam.
487	..	Nallakulam.
488	..	Nallasettiyendal.
489	..	Nallendal.
490	..	Namliyendal.
491	..	Nerangian.
492	..	Nagarajanadungulam.
493	..	Naniyendal.
494	..	Nattakudi.
495	..	Nattandi.
496	..	Navankuli.
497	..	Navvattavu.
498	..	Nayinarkulam.
499	..	Nedungaru.
500	..	Nedungulam.
501	..	Nedungulam.
502	..	Neduvatta.
503	..	Nemmeni.
504	..	Nettendal.
505	..	Neranjan.
506	..	Orakombanperumbalai.
507	..	Oruppokki-Adavallarendal.
508	..	Ottakurumandankudi.
509	..	Ottakulam.
510	..	Padakkavengi.
511	..	Padamattur.
512	..	Palendal.
513	..	Pallarkulam.
514	..	Palavar.
515	..	Panayarendal.
516	..	Paniyur.
517	..	Pannendal.
518	..	Panangaranan.
519	..	Paramkorukkai.
520	..	Pappakudi (jivitam).
521	..	Pappankorukkai.
522	..	Pappankulam.
523	..	Pappanvayal.
524	..	Parayankidam.
525	..	Parisivaleduttur.

STATE CENTRAL LIBRARY, THIRUVANANTHAPURAM

SIVAGANGA SUB-DISTRICT—*cont.*

Serial number.	Survey number of the village.	Names of villages.
		SIVAGANGA TALUK—*cont.*
		(*Inam.*)
526	..	Pusungara.
527	..	Peechchiyendal.
528	..	Peppagajan.
529	..	Perudaiyavachchi.
530	..	Pikkulam.
531	..	Pilliyarendal.
532	..	Pirandikulam.
533	..	Pirandan.
534	..	Pennadi.
535	..	Pennarendal.
536	..	Pottakudi.
537	..	Pottakulam.
538	..	Pottukkattupatti.
539	..	Pulavadi.
540	..	Pulavanayal.
541	..	Pulavanmarudangudi.
542	..	Pulichchikulam.
543	..	Puliyadi.
544	..	Puliyarendal.
545	..	Puliyarendal.
546	..	Puliyarendi.
547	..	Puranamadi.
548	..	Parasuppatti.
549	..	Paravanendal (Paratibanendal).
550	..	Paravanendal (Kottur).
551	..	Sakkiliyarendal.
552	..	Sambayoorani Perumbchaiyodai.
553	..	Sambakulam.
554	..	Sambarendal Lagunaseparam.
555	..	Sandakulam.
556	..	Sangiliyendal Pudukkulam.
557	..	Santanapudakkulam.
558	..	Sarugarendal.
559	..	Sattanadi.
560	..	Sattanur.
561	..	Seekarendal.
562	..	Senbattarendal.
563	..	Senbiyadavanadapuram.
564	..	Sengalipatti.
565	..	Sengulam.
566	..	Senkaldakudi.
567	..	Silayan.
568	..	Sillayarani *alias* Tirakulam Vadakaseppankanmoyi.
569	..	Sinnaiipatti.
570	..	Singarakudi.
571	..	Sinna Ayanarkulam.
572	..	Sippippiliyarendal.
573	..	Sirukudi.
574	..	Sirupukkulaiadayarendal.
575	..	Sirusani.
576	..	Sittanakudi *alias* Kutiadiyendal.
577	..	Sivalayayal.
578	..	Sivinayal Akkasalaivirappurandal.
579	..	Solaseri.
580	..	Solankottai.
581	..	Suddalamangudi.
582	..	Sundankuriechchi.
583	..	Sundanendal.
584	..	Sundanadappu.
585	..	Sennambukudi.
586	..	Sirakadi.
587	..	Tadan.
588	..	Tekkatolakulam.
589	..	Tittalakulam.
590	..	Tuppugadi.
591	..	Uchchippuli.

Serial number.	Survey number of the village.	Names of villages.
		SIVAGANGA TALUK—*cont.*
		(*Inam.*)
592	..	Urchchappulli (Nattarasankottai).
593	..	Udakulam.
594	..	Udappurani *alias* Padur.
595	..	Udaiyapuli.
596	..	Udayayalmarudankudi.
597	..	Udayarendal.
598	..	Udayanendal.
599	..	Ulagurani.
600	..	Urankudi.
601	..	Unilankulam.
602	..	Uttikulam.
603	..	Uvarpalyankulam.
604	..	Valakkani.
605	..	Valakkulam.
606	..	Valaittapudukkulam.
607	..	Vanavadhipatti.
608	..	Vallanari.
609	..	Valukkudayarendal.
610	..	Vannonurani.
611	..	Velankulam (Jaritam).
612	..	Velankkalayanendal.
613	..	Velkkudi.
614	..	Vendankudi.
615	..	Vendadi.
616	..	Vembattur.
617	..	Vettiyarendal.
618	..	Vettikulam.
619	..	Vidutakulam.
620	..	Vijayamanikkam.
621	..	Vilankattur.
622	..	Vilankulam.
623	..	Virabadranendal.
624	..	Virakudi.
625	..	Virakulam.
626	..	Vittaneri.
		PAPANAKUDI TALUK.
627	..	Devaneri.
628	..	Devatakudi.
629	..	Dusladachchikulam.
630	..	Kuppakulam.
631	..	Maraseri.
632	..	Naramangalam.
633	..	Karaiamangalam (Ilayangudi Taluk).
634	..	Pulikkulam.
635	..	Pokkanarendal.
636	..	Sadayanendal.
637	..	Sakkarapani.
638	..	Somadi.
639	..	Surayandi.
		TIRUPATTUR TALUK.
640	..	Kudikkadukadamburani.
641	..	Nachchiyarendal.
642	..	Sigurankudaiyanjan.
643	..	Pilamichchampatti.
644	..	Vilar.
		TIRUVADANAI TALUK.
645	..	Madakkottai.
646	..	Nandukachchi.
647	..	Sitaramain Nodungalam.

STATE CENTRAL LIBRARY, THIRUVANANTHAPURAM

SHOLAVANDAN SUB-DISTRICT.

Serial number.	Survey number of the village.	Names of villages.
		MADURA TALUK.
		(*Government.*)
1	..	Ayankuruvithurai.
2	..	Irumbali.
3	..	Kachaikatti.
4	..	Kachirayirappu.
5	..	Karappatti.
6	..	Kattakulam.
7	..	Kovilkuruvithurai.
8	..	Kovilankarai.
9	..	Manadimangalam.
10	..	Melakkal.
11	..	Mullippallam.
12	..	Náchikulam.
13	..	Nedungulam.
14	..	Nirattan.
15	..	Pettai.
16	..	Sampayanallur.
17	..	Solaikurichi.
18	..	Solavandan.
19	..	Tenkarai.
20	..	Tenur.
21	..	Tiruvedagam.
22	..	Todaneri.
		(*Kalla Alagar Temple Inam.*)
23	..	Sambakulam.
24	..	Tanttangulam.
25	..	Vayalur.
		MADURA TALUK—*cont.*
		(*Kudal Alagar Temple Inam.*)
26	..	Th'rumalnattam.
		(*Minakshisundaresvar Temple Inam.*)
27	..	Andipatti.
28	..	Bodinayakkanpattai.
29	..	Kondayampatti.
30	..	Nagari.
31	..	Pattakurichi.
32	..	Sambakulam (K).
33	..	Sinnamanayakkanpatti.
34	..	Sitalangudi.
35	..	Thathampatti.
36	..	Th ruvalavoinallur.
37	..	Thumbichampatti.
38	..	Viralpatti.
		(*Pallivasal Inam.*)
39	..	Kallikkudi.
40	..	Vairavanattam.
		(*Ammayanayakkanur Zamin.*)
41	..	Thanichiyam.

SIVAKÁSI SUB-DISTRICT.

Serial number.	Survey number of the village.	Names of villages.
		(*Sivagiri Zamin.*)
1	..	Kanamjámpatti.
2	..	Rámuttévanpatti.
3	..	Sázárpatti.
4	56	Ánaiyúr.
		SÁTTÚR TALUK.
		(*Government.*)
5	51	Anuppankulam.
6	55	Chitrarajápuram.
7	59	Kizhattirattangal.
8	54	Péraiyanáyakkanpatti.
9	57	Sivakási.
10	52	Subramaniyapuram.
11	58	Tiruttangal.
12	38	Vanbakkóttai.
13	53	Vettilaiyúrani.
		(*Kottaguttagai.*)
14	..	Viswanattam.
		(*Gollapatti Zamin.*)
15	..	Téyilupatti.
		SÁTTÚR TALUK—*cont.*
		(*Védimattoh.*)
16	..	Páchobakkápatti.
17	..	Solvárpatti.
		(*Inam.*)
18	..	Náranapuram.
19	..	Minákshipuram.
		SRÍVILLIPUTTÚR TALUK.
		(*Government.*)
20	29	Ánaikkottam.
21	64	Duraisámipuram.
22	75	Edarkóttai.
23	31	Injár.
24	76	Kongarasaval.
25	53	Máranéri.
26	30	Vadapatti.
27	62	Véndaráyapuram.
		(*Sethur Zamin.*)
28	..	Koranaval.

SRÍVILLIPUTTÚR SUB-DISTRICT.

Serial number.	Survey number of the village.	Names of villages.
		SRÍVILLIPUTTÚR TALUK.
		(*Government.*)
1	66	Achchanaivizhttán.
2	74	Ánangulam.
3	46	Attikulamsankulam.
4	77	Kódakkóvil.
5	82	Korichchárpatti.
6	38	Lakshmipuram.
		SRÍVILLIPUTTÚR TALUK—*cont.*
		(*Government.*)
7	51	Malli.
8	36	Mélattoti yapatti.
9	50	Mullikkulam.
10	49	Muttuvenkataráyapuram.
11	47	Náchchyárkóvil.
12	55	Nadikkudi.

STATE CENTRAL LIBRARY, THIRUVANANTHAPURAM

SRÍVILLIPUTTÚR SUB-DISTRICT—*cont.*

Serial number.	Survey number of the village.	Names of villages.
		SRÍVILLIPUTTÚR TALUK—*cont.*
		(*Government.*)
13	67	Pillaiyárkulam.
14	35	Pillaiyárpattam.
15	42	Pounúkáni.
16	34	Púvói.
17	43	Singammálpuram.
18	48	Sittálamputtúr
19	41	Sivandipatti.
20	45	Srívilliputtúr.
21	80	Tenkarai.
22	79	Terkúmarainádu.
23	58	Terkukkaogakulam.
24	39	Tirumalaippéri.
25	81	Vadakarai.
26	78	Vadakkúmarainádu.
27	44	Vadakku Srívilliputtúr.
		SRÍVILLIPUTTÚR TALUK—*cont.*
		(*Government.*)
28	40	Vázhaikkulam
29	37	Venkatéswarapuram
30	38	Vízhuppanúr.
		(*Inam.*)
31	..	Deyvéndri
32	..	Gurukkalkulam.
33	..	Kammáypatti.
34	..	Kúnampatti
35	..	Madavárvilágam.
36	..	Néchchiyárkóvil.
37	..	Nallingappéri.
38	..	Raghunáthapuram.
39	..	Settikulam.
40	..	Tadankunimúnagaséri.
41	..	Uyyánkulam.

TAMARAIPPATTI SUB-DISTRICT.

Serial number.	Survey number of the village.	Names of villages.
		MADURA TALUK.
		(*Government.*)
1	..	Aiyalangudi.
2	..	Arumbanur.
3	..	Idaiyapatti
4	..	Ilangiendal.
5	..	Kalkuppan.
6	..	Kallampatti.
7	..	Kallandiri.
8	..	Kottakulam.
9	..	Mangalakudi.
10	..	Mangulam.
11	..	Nattarmangalam.
12	..	Nayakkangulam.
13	..	Nayakkanpatti.
14	..	Poiyakkaraippatti.
15	..	Podupatti
16	..	Pulampatti.
17	..	Rajagambiram.
18	..	Rajakkur.
19	..	Talamelaippatti.
20	..	Tamaraippatti.
21	..	Tindiyur.
22	..	Tirukkonai.
23	..	Tiramugur.
24	..	Tuyyaneri.
25	..	Uttangudi.
26	..	Valichikulam.
27	..	Varoganeri.
		(*Vellikkundram Zamin.*)
28	..	Andaman.
29	..	Veliyakundram.
30	..	Mattur.
31	..	Porasappatti.
		(*Inam.*)
32	..	Attikulam.
33	..	Govindangudu—Pappankulam.
34	..	Ichchaneri.
35	..	Isalam.
36	..	Kadachchiyanendal.
37	..	Kadakkinar.
38	..	Kannagudi.
39	..	Kannikulam.
40	..	Karuppukkal.
41	..	Kollangulam.
		MADURA TALUK—*cont.*
		(*Inam.*)
42	..	Kosavikulam.
43	..	Kundakkulam.
44	..	Kurattur.
45	..	Madappati.
46	..	Mullankundu.
47	..	Mundanayagam.
48	..	Narasingam.
49	..	Nedungulam.
50	..	Panaikkulam
51	..	Pappankulam.
52	..	Parayankulam.
53	..	Paraiyattikulam.
54	..	Perakkur.
55	..	Podanippatti.
56	..	Punari
57	..	Puvakkudi.
58	..	Savanikkaraiyan.
59	..	Sombiyanendal.
60	..	Sengulam.
61	..	Sittakur.
62	..	Sirulingam.
63	..	Sudiyappatti.
64	..	Tadangulam
65	..	Tattangulam.
66	..	Tettangulam.
67	..	Tulukkankulam.
68	..	Ulaganeri.
69	..	Vallakkudu.
70	..	Vellaikkuppan.
71	..	Vellankulam.
72	..	Vilattikulam
73	..	Viraganjan.
		MELUR TALUK.
		(*Government.*)
74	..	Ayilippatti.
75	..	Kalikulam.
76	..	Kidaripatti.
77	..	Marudur.
78	..	Mukkampatti.
79	..	Narasingampatti.
80	..	Sadurmadangan.
81	..	Terukkattiru.
82	..	Udappukulam.
83	..	Valaiyappatti.

STATE CENTRAL LIBRARY, THIRUVANANTHAPURAM

TAMARAIPPATTI SUB-DISTRICT—*cont.*

Serial number.	Survey number of the village.	Names of villages.
		MELUR TALUK—*cont.*
		(*Inam.*)
84	..	Amur.
85	..	Kilavikulam.
86	..	Perungalakkudi.
87	..	Sorikulippatti.
88	..	Unogalpeliyankulam.
89	..	Veppadaippu.

TIRUMANGALAM SUB-DISTRICT.

Serial number.	Survey number of the village.	Names of villages.
		TIRUMANGALAM TALUK.
		(*Government.*)
1	..	Alagusirai.
2	..	Ammapatti (A).
3	..	Andipatti.
4	..	Arasapatti.
5	..	Darumattampatti.
6	..	Eramallampatti.
7	..	Kalianei.
8	..	Kangayanatham.
9	..	Kannukulam.
10	..	Kappalur.
11	..	Karisakkalampatti.
12	..	Karisappatti.
13	..	Kilanesaneri.
14	..	Kilavaneri.
15	..	Kiriyakavundanpatti.
16	..	Kokkulam (A).
17	..	Kokkulam (T).
18	..	Kudakkovil.
19	..	Kudiraichchanikulam.
20	..	Makkudi.
21	..	Mallampatti.
22	..	Melanesaneri.
23	..	Melavupphakandu.
24	..	Nadavakkottai.
25	..	Nadankulam.
26	..	Orappanur.
27	..	Pannikkundu.
28	..	Pokkampatti.
29	..	Ponnamangalam.
30	..	Ponnampatti.
31	..	Puduppatti.
32	..	Puliyakavundanpatti.
33	..	Puliyankulam.
34	..	Rayapalayam.
35	..	Sanimallampatti.
36	..	Sattankudi.
37	..	Sarudarpatti.
38	..	Sengappadai.
39	..	Settipuliyanatham.
40	..	Sivarakottai.
41	..	Tangalacheri.
42	..	Tirali.
43	..	Tirumal.
44	..	Tirumangalam.
45	..	Tumbakalam.
		TIRUMANGALAM TALUK—*cont.*
		(*Government.*)
46	..	Uchchappatti.
47	..	Ulagani.
48	..	Vadugarai.
49	..	Vagakkulam.
50	..	Velayankulam.
51	..	Venkitasamudram.
52	..	Virusankulam.
		(*Inam.*)
53	..	Achchankulam.
54	..	Chinna Ulagani.
55	..	Jeelar Alankulam.
56	..	Kandu.
57	..	Karadickal.
58	..	Kinnimangalam.
59	..	Kongarpuliyangulam.
60	..	Kunnanampatti.
61	..	Maravankulam.
62	..	Mavilippatti.
63	..	Melendal.
64	..	Nayakkanpatti.
65	..	Palakkapuduppatti.
66	..	Pungankulam.
67	..	Sangulam.
68	..	Settikulam.
69	..	Sittalai.
70	..	Sokkavadampatti.
71	..	Sorikkampatti.
72	..	Vannankulam.
73	..	Veyilampatti.
74	..	Vidathakulam.
		(*Kilakkottai Zamin.*)
75	..	Kilakkottai.
76	..	Ettunali.
		(*Melakkottai Zamin.*)
77	..	Melakkottai.
78	..	Menakshipuram.
		(*Nadakkottai Zamin.*)
79	..	Nadakkottai.
80	..	Alampatti.

TIRUPPATTUR SUB-DISTRICT.

Serial number.	Survey number of the village.	Names of villages.
		SIVAGANGA TALUK.
		(*Ammachchippatti Temple.*)
1	..	Ammachchippatti.
		(*Eriyuradavanpatti Kovil.*)
2	..	Nayinampatti.
		(*Paganeri Temple.*)
3	..	Ammanpatti.
		SIVAGANGA TALUK—*cont.*
		(*Sholaburam Temple.*)
4	..	Alavakkottai, or Aparanallur.
		(*Inam.*)
5	..	Nerpugappatti.
6	..	Olaikandippatti.
7	..	Paikkudippatti.

STATE CENTRAL LIBRARY, THIRUVANANTHAPURAM

TIRUPPATTUR SUB-DISTRICT—*cont.*

Serial number.	Survey number of the village.	Names of villages.
		SIVAGANGA TALUK—*cont.*
		(Sivaganga Zamindari.)
8	..	Alagamanagari.
9	..	Alankudi.
10	..	Arakkottai.
11	..	Eriyar.
12	..	Kadaneri.
13	..	Kattanippatti.
14	..	Kilakkottai.
15	..	Mallikkottai.
16	..	Mampatti.
17	..	Mankatteppatti.
18	..	Mathagupatti.
19	..	Nagarampatti.
20	..	Namadur.
21	..	Paganeri.
22	..	Vadvampatti.
		TIRUPPATTUR TALUK.
		(Iraniyur Temple.)
23	..	Iraniyur.
		(Kalaniyasal Temple.)
24	..	Adalaiyendal, *alias* Adalaippatti or Adalaivayal.
25	..	Karungaliyendal Payanendal.
26	..	Kiranivayal Karambuvayal.
27	..	Sekurathuvayal.
		(Kallangudi Temple.)
28	..	Kallangudi.
29	..	Kottaiyur.
30	..	Madavamkondan.
		(Kunakkudi Temple.)
31	..	Athangudi (Kunakkudi) or Kattathangudi.
32	..	Kunakkudi.
33	..	Oyyakkondan.
34	..	Sab.
35	..	Savariyendal or Savarivayal.
36	..	Siruvayal (Oyyakkondan).
		(Nagaravairavanpatti Temple.)
37	..	Vairavanpatti.
		(Pattamangalam Temple.)
38	..	Kodirjippatti.
39	..	Silandankadippatti.
		(Periichi Temple.)
40	..	Periichiyur.
		(Pillaiyarpatti Temple.)
41	..	Pillaiyarpatti.
42	..	Amuttappatti.
43	..	Chaturvedamangalam or Matdiyar.
44	..	Kavanur.
45	..	Karungakkottai.
46	..	Melappatti.
47	..	Odavanpatti.
48	..	Perumalaipappapatti.
49	..	Sirumaradur.
50	..	Ukkiramandarpatti or Ukkirandarayal.
51	..	Vallathuppatti.

Serial number.	Survey number of the village.	Names of villages.
		TIRUPPATTUR TALUK—*cont.*
		(Surakkudi Temple.)
52	..	Athangudi (Surakkudi).
53	..	Kambanjithiruthaliyendal.
54	..	Nangaiyendal Malukkanendhal.
55	..	Padaiyenippatti.
56	..	Surakkudi (Pukkudi) or Vanmyanaurakkudi.
57	..	Tiruvelangudi.
58	..	Vadamanendal.
		(Thenatchiyamman Temple.)
59	..	Neduvikkottai.
		(Tirukkolakkudi Temple.)
60	..	Athirampatti.
61	..	Erumaipatti.
62	..	Mannaikkudi.
63	..	Ooradippatti.
64	..	Tirukkalakkudi.
		(Tiruganhiyur Temple.)
65	..	Brahmanapatti.
66	..	Kalippattu.
67	..	Karuppur.
68	..	Kottambur.
69	..	Nattarmangalam.
70	..	Thanippatti.
71	..	Thiruganhiyur.
		(Tirumalaimanavairagan Temple.)
72	..	Vairavanpatti.
		(Tiruppattur Iswaran Temple.)
73	..	Alampatti.
74	..	Aripuram.
75	..	Kilanilai.
76	..	Malhavarayampatti.
77	..	Melakudi.
78	..	Meyyapatti
79	..	Paiyur.
80	..	Vairavanpatti *alias* Karugapilanpatti.
81	..	Vaniyangudi.
		(Vellangudi Temple.)
82	..	Kadikkattanendal.
		(Inam.)
83	..	Adikaram.
84	..	Idayankundu.
85	..	Kalamvasal, Tiruvidaiyapatti.
86	..	Kalithirthan.
87	..	Karaiyur.
88	..	Kilamadam.
89	..	Kongarathippatti.
90	..	Marathappatti.
91	..	Nariyangudi.
92	..	Nedumaram.
93	..	Olugumangalappatti.
94	..	Ovalippatti.
95	..	Poyyalur.
96	..	Ramasingapuram.
97	..	Sennalkudi.
98	..	Samanippatti.
99	..	Velayur.

STATE CENTRAL LIBRARY, THIRUVANANTHAPURAM

TIRUPPATTUR SUB-DISTRICT—*cont.*

Serial number.	Survey number of the village.	Names of villages.
		TIRUPPATTUR TALUK—*cont.*
		(*Inam.*)
100	..	Kuthangudippatti.
101	..	Mankoundu.
102	..	Sembanur.
103	..	Tenkarai.
		(*Kattuva Pallivasal.*)
104	..	Velaniyendal
		(*Kurinjur.*)
105	..	Medalaippatti.
106	..	Sevvur
		(*Nirambavalaya Pradara Madam.*)
107	..	Thulivur.
		(*Pattarakudi Madam.*)
108	..	Nagavayal.
109	..	Padarakkudi
		(*Siruvayal Kattuva Pallivasal.*)
110	..	Adalaivayal.
		(*Sivaganga Zamindari.*)
111	..	Aiyani Arangani.
112	..	Ambuppatti.
113	..	Ammarapatti or Ammapatti.
114	..	Ammappatti (Shenbagampottai)
115	..	Arisonaippatti.
116	..	Arakkadu.
117	..	Attukkadu (Therkur)
118	..	Attukkadu (Vadakkur).
119	..	Avalurappatti.
120	..	Gopalapatti.
121	..	Idayathur
122	..	Ilangudi.
123	..	Iluyathakkudi.
124	..	Jayankondasolai.
125	..	Karukkavadayarendal.
126	..	Kalappur.
127	..	Kalatippatti.
128	..	Kallal
129	..	Kallanjippatti.
130	..	Kambanur.
131	..	Kanadukathán.
132	..	Kandaramanikkam.
133	..	Kandavarayampatti.
134	..	Karungurichchipatti.
135	..	Karaikkudi.
136	..	Karuvakkurichchi.
137	..	Kathanpattu.
138	..	Kattukudippatti.
139	..	Kavanippatti.
140	..	Kayampatti.
141	..	Kilappatti (Nedavayal).
142	..	Kilayapatti (Siravayal).
143	..	Kottathampatti
144	..	Kottayirappu.
145	..	Kothamangalam.
146	..	Kothari
147	..	Kumarapettai.
148	..	Kumbengudi.
149	..	Kuratti
150	..	Kuthakudi.
151	..	Kuthalur.
152	..	Mahipalanpatti.
153	..	Malampatti.
154	..	Manachchey.
155	..	Manalur.
156	..	Mangudi.

Serial number.	Survey number of the village.	Names of villages.
		TIRUPPATTUR TALUK—*cont.*
		(*Sivaganga Zamindari.*)
157	..	Manamelpatti.
158	..	Muravamangalappatti.
159	..	Marudankudi.
160	..	Maruthuvakkudippatti.
161	..	Mettur
162	..	Melamagánam.
163	..	Melur or Aiyyapatti.
164	..	Munnamalaippatti.
165	..	Muraiyur.
166		Nallippatti.
167	..	Nedavayal.
168	..	Nemattanpatti
169	..	Nemmenippatti.
170	..	Nerpugappatti (Surakkudi) or Thanukkodipuram.
171	..	Nerkuppai.
172	..	Palavangudy.
173	..	Palayanedavayal.
174	..	Palaiyur or Palaiyapatti.
175	..	Pallattur.
176	..	Parakkinippatti.
177	..	Pattamangalam.
178	..	Periyavetti.
179	..	Pottayampatti.
180	..	Pukkudi (Surakkudi).
181	..	Pulampatti.
182	..	Pulankurichchi.
183	..	Pulathakkurichchi.
184	..	Pulavanpatti.
185	..	Reddiapatti.
186	..	Sankarapuram.
187	..	Sachurusankarakkottai or Sirsendamangalam.
188	..	Sekkalakkottai.
189	..	Sengani.
190	..	Senjai.
191	..	Sevvalpatti.
192	..	Shembaganpettai.
193	..	Singampunari.
194	..	Sinnavetti.
195	..	Siravayal.
196	..	Sirukudippatti.
197	..	Sovarakottai
198	..	Sundakattur
199	..	Surakkudi (Maraiyur).
200	..	Sunnambirippu.
201	..	Sattivayal Settivayal.
202	..	Tachchanpudhuppatti.
203	..	Tekkúvar.
204	..	Tattatti.
205	..	Tenmappatti.
206	..	Tevarambur.
207	..	Tevarippatti.
208	..	Tirukkalappatti.
209	..	Tiruppattur.
210	..	Tiruvalandur.
211	..	Tirumalayapatti.
212	..	Tuthavayal.
213	..	Tover
214	..	Uretanpatti.
215	..	Vadagudi.
216	..	Vanjinathippatti.
217	..	Vannirappu.
218	..	Velampatti.
219	..	Velanippatti.
220	..	Velangudi (Pallattur).
221	..	Velangudi (Tiruppattur).
222	..	Velayagandippatti.
223	..	Velyathur.
224	..	Vettangudi

STATE CENTRAL LIBRARY, THIRUVANANTHAPURAM

TIRUPPUVANAM SUB-DISTRICT.

Serial number.	Survey number of the village.	Names of villages.
		MADURA TALUK.
		(Government.)
1	..	Angadimangalam.
2	..	Kalimangalam.
3	..	Kunathur.
4	..	Kusavapatti.
5	..	Nedungulam.
6	..	Paraiyankulam.
7	..	Sagadatatti.
8	..	Varichchiyur.
9	..	Verudanur.
		(Inam.)
10	..	Alavandan.
11	..	Anaipiyur.
12	..	Karpur.
13	..	Kusavangundu.
14	..	Mankshipuram (Pirakudi).
15	..	Muthankulam.
16	..	Ovalur.
17	..	Sokkodi.
18	..	Tachchanendal.
		MELUR TALUK.
		(Government.)
19	..	Kuvur.
20	..	Punjutli.
21	..	Tavarangulam.
		ARUPPUKOTTAI TALUK.
		(Zamin Villages.)
22	..	Achchankulam.
23	..	Alanvayal.
24	..	Alvettiyendal.
25	..	Andiyendal.
26	..	Arasankulam.
27	..	Elavari.
28	..	Erumaikkulam.
29	..	Kottakkarai.
30	..	Kottangulam (near Pulvaikkarai).
31	..	Kurandi.
32	..	Kurukkulam (near Kurandi).
33	..	Lapatiyendal.
34	..	Manvayapitai.
35	..	Melakkallankulam.
36	..	Nenalpatti.
37	..	Nedungulam (near Pulvaikkarai).
38	..	Narsimittenendal.
39	..	Palayanur.
40	..	Pulvaykkarai.
41	..	Pumpidagam.
42	..	Puvalur.
43	..	Sennavalpallam.
44	..	Sinnasirambur.
45	..	Sirambur.
46	..	Sirivanur.
47	..	Taliyendal.
48	..	Undurumaidakkulam.
49	..	Velampettai.
50	..	Viriyendal.
		(Inam Villages.)
51	..	Alagapuri.
52	..	Alagaréndal.
53	..	Alankulam.
54	..	Alavandaiyan.
55	..	Audipatti.
56	..	Avvaraankulam.
57	..	Aviyur.
58	..	Idayankulam (Nisvagan near Kumbikkad).
59	..	Kidakkuli.
60	..	Kilakkalankulam.
61	..	Kilakkulam Pulankulam.
62	..	Kotakalanéndal.
63	..	Kurunjakulam.
64	..	Mandikkulam.
65	..	Marudankulam.
66	..	Mannyarendal.
67	..	Muthuchchiyéndal.
68	..	Najarpuliyankulam.
69	..	Naluvedankulam.
70	..	Nedunkarai.
71	..	Ódattur.
72	..	Pallaéttai.
73	..	Pappankulam (near Pulvaykkarai).
74	..	Pappankulam (near Alagapuri)
75	..	Pattanendal.
76	..	Perumálendal (near Pulvaykkarai).
77	..	Pidayarkulam.
78	..	Pudukkulam (near Sirvanur).
79	..	Pudukkulam (Kalkulam) Tirunágeswaramudayavar Koil Dévostanam (near Pulvaykkarai).
80	..	Pullur.
81	..	Pattanendal.
82	..	Puvakanni.
83	..	Rettakulam.
84	..	Sangankulam.
85	..	Sendanódi.
86	..	Sengamadai (Marai Nadu Division).
87	..	Singappillayendal.
88	..	Sónayéndal.
89	..	Suriyendal.
90	..	Témaraikkulam.
91	..	Tambikalanendal.
92	..	Tarkanendal.
93	..	Tinnápuram.
94	..	Tiruvidaallur.
95	..	Todavampatti.
96	..	Tavarsipatti.
97	..	Uchchinattam.
98	..	Ujalkulam (near Pulvaykkarai).
99	..	Udakanjirankulam.
100	..	Uppilkundu.
101	..	Usilankulam (near Ódattur).
102	..	Vagaikkulam.
103	..	Vallaréndal.
104	..	Vandvási
105	..	Vilakkanéndal.
106	..	Vizágapudukkulam.
		TIRUPPUVANAM TALUK.
		(Zamin Villages.)
107	..	Agaram.
108	..	Alankulam (near Mudavandidal).

STATE CENTRAL LIBRARY, THIRUVANANTHAPURAM

TIRUPPUVANAM SUB-DISTRICT—*cont.*

Serial number.	Survey number of the village.	Names of villages.
		TIRUPPUVANAM TALUK—*cont.*
		(*Zamin Villages.*)
109	..	Allinagaram
110	..	Athikarai.
111	..	Eosdi.
112	..	Ichchéri.
113	..	Idayankulam (Dévastanam near Kalugorkadai)
114	..	Kalyanapur.
115	..	Kalugorkadai.
116	..	Kaluvankulam.
117	..	Kanakkankudi.
118	..	Kanjerankulam.
119	..	Karnankkulam (near Pulvaykkarai).
120	..	Karungalakkudi (near Mukkudi).
121	..	Kilachchorikkulam.
122	..	Kilédi.
123	..	Kondagai.
124	..	Korsippallam.
125	..	Kundukulam.
126	..	Madappuram.
127	..	Manalur.
128	..	Manarándalpudukkulam.
129	..	Marutakulam.
130	..	Melavellur.
131	..	Mukkudi.
132	..	Panayanéndal.
133	..	Pappankulam (near Ladanéndal)
134	..	Panayankulam (near Elavani).
135	..	Pattam.
136	..	Pirakudi.
137	..	Pattappálayam.
138	..	Puranda.
139	..	Samudiyéndal
		(*Government.*)
140	..	Sayanápuram.
141	..	Sramanudam.
142	..	Sirukkulam.
143	..	Sittatitti.
144	..	Sennémbunankúr.
145	..	Surampatti.
146	..	Tattángulam.
147	..	Tavalakkulam.
148	..	Tinanúri.
149	..	Tiralikalkóvil (near Mukkani).
150	..	Tiruppuvanam.
151	..	Tittiyappachchéri.
152	..	Tuttikulam.
153	..	Vadugankulam.
154	..	Valayanéndal.
155	..	Véppankulam (near Thottiyarkulam).
		(*Inam Villages.*)
156	..	Alattúr.
157	..	Allaréndal.
158	..	Ambalattádi (near Mangudi.).
159	..	Ambalattédi (near Pirankulam).
160	..	Anaikkulam.
161	..	Appankulam.
162	..	Ayakulam.
163	..	Erukkalaivellúr.

Serial number.	Survey number of the village.	Names of villages.
		TIRUPPUVANAM TALUK—*cont.*
		(*Inam Villages.*)
164	..	Ilandaikulam (Dévastanam).
165	..	Irukkumadai.
166	..	Kalkulam.
167	..	Kallumadipulankulam.
168	..	Karuvakkudi (near Melayangiyan).
169	..	Kilarangiam.
170	..	Kombariyéndal.
171	..	Kondikulam.
172	..	Kottam.
173	..	Kottangulam (Devastánam).
174	..	Kottangulam (Dharmasanam).
175	..	Ladanéndal.
176	..	Mangudi.
177	..	Mangulam.
178	..	Mannchchorikkulam.
179	..	Mittarendal.
180	..	Mochchipatti.
181	..	Muduvanéndal.
182	..	Nayinipétti.
183	..	Nedunkulam (Devastanam).
184	..	Otheversangulam.
185	..	Pallichchandai.
186	..	Pattayankulam (Dharmasanam).
187	..	Piramanúr.
188	..	Pirankulam.
189	..	Pudukkottai.
190	..	Puliyúr.
191	..	Rákkankulam.
192	..	Rémankulam.
193	..	Sellappanéndal.
194	..	Sengulam (Devastanam) (Seerpatham).
195	..	Sennepuliyangulam.
196	..	Sinnatamarankulam.
197	..	Sirunéndal.
198	..	Tuchchanéndal.
199	..	Tavatténdal.
200	..	Teli.
201	..	Tulikkulam.
202	..	Tulukkankulam.
203	..	Valuyankulam.
204	..	Valayapatti
205	..	Váriyéndal.
206	..	Voikkankudi.
207	..	Yedirmarichchán.
		SIVAGANGA TALUK.
		(*Zamin Villages.*)
208	..	Áladinattam.
209	..	Kachchanattam.
210	..	Kadambakulam.
211	..	Kalattúr.
212	..	Kaliyanéndal.
213	..	Kandeduttamadai.
214	..	Kanúr.
215	..	Karumbúr.
216	..	Killuvadi.
217	..	Manakkulam.
218	..	Méruádu.
219	..	Muriyappanjan.
220	..	Nadunéndal.
221	..	Pallayamadai
222	..	Periya Avirankódu.
223	..	Pettaváykkál.
224	..	Saluppanédai.

STATE CENTRAL LIBRARY, THIRUVANANTHAPURAM

TIRUPPUVANAM SUB-DISTRICT—*cont.*

Serial number.	Survey number of the village.	Names of villages.
		SIVAGANGA TALUK—*cont.*
		(*Zamin Villages.*)
225	..	Sinna Arúrankódu.
226	..	Sottunóyakkanmadai.
227	..	Sullankudi.
228	..	Surankulam.
229	..	Tamarankudi.
230	..	Tanjakkúr.
231	..	Tirumanendal (Kánúr division).
232	..	Tiruppachchetti.
233	..	Túdai.
234	..	Tulukkanódai.
235	..	Vilattúr.
236	..	Vinangunéndal.
		(*Inam.*)
237	..	Alagadriyéndal.
238	..	Arasanúr.
239	..	Ayyanarkulam.
240	..	Edattaréndal.
241	..	Enádi.
242	..	Kalattuyéndal.
243	..	Kandiyattévan Pappanéndal.
244	..	Kannárirappu.
245	..	Karisakkulam (jari).
246	..	Karunkulam Pettanéndal.
247	..	Koruvakkudi (Dharmasanam) (near Kattanúr).
248	..	Kattiyapillaiyéndal.
249	..	Kattanúr.
250	..	Kirangákkóttai.
251	..	Makkanam Sorikkulam.
252	..	Malavarayanéndal.
253	..	Manakkulam (near Timmapuram, Dharmapuram).
254	..	Muttanéndal.
255	..	Muttankulam.
256	..	Padinettankottai.
257	..	Pappankulam (near Puvandi, Dharmasanam).
258	..	Parayankulam (Pallivasal) (near Muduvantidal).
259	..	Pattuppatti.
260	..	Pechchiyendal
261	..	Pikkulam (near Pulvaykkarai).
262	..	Piramadai.
263	..	Pottappachcheri.
264	..	Pulavuseri.
265	..	Puliyankulam (Dharmasanam) (near Sangankulam).
266	..	Puliyankulam (Dharmasanam) (near Vandivasi).
267	..	Sambarayanéndal.
268	..	Sembur.
269	..	Sinnappichchappillaiyéndal.
270	..	Talkkulam
271	..	Terukkuttóvaréndal.
272	..	Tirunettiyéndal.
273	..	Tuttilkulam (Devastanam).
274	..	Udukulam (near Mangalam).
275	..	Vagudi.
276	..	Velankulam (Dharmasanam).
277	..	Vellikkurichchi.

TIRUCHULI SUB-DISTRICT.

Serial number.	Survey number of the village.	Names of villages.
		TIRUMANGALAM TALUK.
		(*Government.*)
1	..	Sattirappaliyangulam.
2	..	Vettilaimariyanpatti.
		(*Inam.*)
3	..	Allalapperi.
		ARUPPUKOTTAI TALUK
		(*Sivaganga Zamindari.*)
		(Zamin Villages.)
4	..	Akkikulam.
5	..	Amaipirakki.
6	..	Ariyanéndal.
7	..	Kallattikulam.
8	..	Kalkkulam.
9	..	Kallappatti.
10	..	Kanakkudi.
11	..	Killappanaivetti.
12	..	Krishna Ajangulam
13	..	Kúrénéndal.
14	..	Kurichikulam.
15	..	Kuttanendal.
16	..	Mamarattuppatti.
17	..	Melappanaivetti.
18	..	Munattakkurichi.
19	..	Nangur.
20	..	Nedungulam.
21	..	Ottappapanam.
22	..	Pallaverendal.
		ARUPPUKOTTAI TALUK—*cont.*
		(*Sivaganga Zamindari.*)
		(Zamin Villages.)
23	..	Pambulanayakanpatti.
24	..	Pappanam.
25	..	Pirappattiarasanendal.
26	..	Puduppatti.
27	..	Sakkarakkottai.
28	..	Sambakulam.
29	..	Sattanapuram.
30	..	Sirukkulam.
31	..	Sullangudi.
32	..	Umayanandangulam.
33	..	Uvarkulam.
34	..	Varvalthethi.
35	..	Vijiaraghunathapuram.
		(*Inam.*)
36	..	Darmalangulam.
37	..	Kadukkoykkulam (Iruvarkulam).
38	..	Kalisattan.
39	..	Kattanedungulam.
40	..	Mallakottai
41	..	Nandukachi.
42	..	Narikkudi.
43	..	Pichampatti.
44	..	Pullaneri.
45	..	Rayanéndal.
46	..	Sinnavalpallam.
47	..	Sriramanendal.
48	..	Taraganendal.

STATE CENTRAL LIBRARY, THIRUVANANTHAPURAM

TIRUCHULI SUB-DISTRICT—*cont.*

Serial number.	Survey number of the village.	Names of villages.
		ARUPPUKOTTAI TALUK—*cont.*
		(*Ramnad Zamindari.*)
		(Zamin Villages.)
49	..	Achchampatti.
50	..	Achangulam (Karlapatti).
51	..	Agathokulam
52	..	Allikulam.
53	..	Annikkulam.
54	..	Ambaseri.
55	..	Angikkulam.
56	..	Anikulakkiyendal.
57	..	Arasappanendal.
58	..	Attikulam (Thamarakulam).
59	..	Bommakottai.
60	..	Damodarapuram.
61	..	Erasinnampatti.
62	..	Ilappaiyur.
63	..	Isahmadai.
64	..	Kadambangulam.
65	..	Kadalurichi.
66	..	Kadayanendal.
67	..	Kallorani.
68	..	Kamalipuliyangulam.
69	..	Kambal.
70	..	Karadikulam.
71	..	Karisakkulam (Mandapasalai)
72	..	Karisakkulam (Kalkurichi).
73	..	Karungulam (Nedumangalam).
74	..	Kattampatti.
75	..	Kilakkanjirankulam.
76	..	Kila Idayangulam.
77	..	Kilavaneri.
78	..	Koykkappattan.
79	..	Kollanendal (Mandapasalai).
80	..	Kottanendal (Nallatarai).
81	..	Kongalagudi.
82	..	Koppachittampatti.
83	..	Kottaiyur.
84	..	Krishnapuram.
85	..	Kochampatti.
86	..	Kurunjakulam.
87	..	Kurundankulam.
88	..	Mandapasalai.
89	..	Mangulam.
90	..	Maravarperungudi.
91	..	Meryla.
92	..	Melakkallikulam.
93	..	Melakkandamangalam.
94	..	Melakkanjirangulam.
95	..	Mélendal.
96	..	Melidayankulam.
97	..	Mudukkangulam.
98	..	Mullikkulam.
99	..	Mullikkuttam.
100	..	Munadappu.
101	..	Muttaneri.
102	..	Nallatarai.
103	..	Nallakkurichi.
104	..	Narathampatti.
105	..	Nellikulam.
106	..	Nechikulam.
107	..	Ottangulam.
108	..	Ovarkulam.
109	..	Pallimadai.
110	..	Panikkanippu.
111	..	Pappangulam.
112	..	Pattanattam.
113	..	Pattarakurichi.
114	..	Perunjali.
115	..	Pichangudi.
116	..	Pisindi.

Serial number.	Survey number of the village.	Names of villages.
		ARUPPUKOTTAI TALUK—*cont.*
		(*Ramnad Zamindari.*)
		(Zamin Villages.)
117	..	Pottakulam.
118	..	Poyyasikkulam.
119	..	Pulichikulam.
120	..	Puliyandakottai.
121	..	Puliyankulam.
122	..	Puliyampatti.
123	..	Puliyurai.
124	..	Pamalaipatti.
125	..	Padukkulam.
126	..	Semanendal.
127	..	Sembanerinji.
128	..	Sennikudi.
129	..	Settikulam.
130	..	Suganendal
131	..	Silampatti.
132	..	Silukkapatti.
133	..	Sinnavanangulam.
134	..	Sittavanangulam.
135	..	Sittomunadappu.
136	..	Sundakottai.
137	..	Suranur.
138	..	Tammanayakkanpatti.
139	..	Tenpalai.
140	..	Terkarangulam.
141	..	Tulakkangulam
142	..	Tummasinampatti.
143	..	Uddikulam
144	..	Udayarendal.
145	..	Vadakkariyankulam.
146	..	Valhlappera.
147	..	Vedanatham
148	..	Velanurani.
149	..	Vidattakulam.
150	..	Velakulam
		(*Inam.*)
151	..	Achangulam.
152	..	Kalkulam.
153	..	Kilappuliyandakottai.
154	..	Kudumbangulam.
155	..	Kuvarkulam Kuriyendal.
		(*Ramnad Zamindars.*)
		(Zamin Villages.)
156	..	Pachchaikulam.
157	..	Regunadapuram.
158	..	Setapuram.
159	..	Udaikulam.
160	..	Vittilarendal.
		(*Aruppukottai Kamaxi Temple Inam.*)
161	..	Vagaikulam.
		(*Devipattanam Chattram Inam.*)
162	..	Salakovarpatti.
		(*Madura Minakshiamman Temple Inam.*)
163	..	Arappanendal.
164	..	Kilakkellikkulam.
165	..	Kiladaikulam.
166	..	Kongankkurichi.
167	..	Kurunakkulam.
168	..	Kuvarkulam.
169	..	Melodakulam.
170	..	Pamkkanendal.

STATE CENTRAL LIBRARY, THIRUVANANTHAPURAM

TIRUCHULI SUB-DISTRICT—*cont.*

Serial number.	Survey number of the village.	Names of villages.
		ARUPPUKOTTAI TALUK—*cont.*
		(Madura Minakshiamman Temple Inam.)
171	..	Pulavanakkundu.
172	..	Siravappangulam.
173	..	Tondarendal.
174	..	Vellangulam.
		(Mallangurar Chattram Inam.)
175	..	Athikulam.
176	..	Valayapatti.
		(Mudukkangulam Temple Inam.)
177	..	Kilappudupatti.
178	..	Manaviyendal.
179	..	Melappudupatti.
180	..	Sirukkulam.
		(Mudukkangulam Chattram Inam.)
181	..	Alangulam.
182	..	Duppaikulam.
183	..	Kaluvanacheri.
184	..	Kurunjakkulam.
185	..	Manikkulam.
186	..	Panaikkulam.
187	..	Sokkampatti.
188	..	Toppur.
		(Pallimadam Kovil Inam.)
189	..	Kaliyarkkarisakkulam.
190	..	Mettanendal.
191	..	Nattakulam.
192	..	Parayankulam.
193	..	Pillaiyarnattam.
194	..	Podendal.
		(Perumayi Temple Inam.)
195	..	Pambatti.
196	..	Panjar.
		(Vidarieheri Chattram Inam.)
197	..	Sithanendal.
		(Rámesvaram Temple Inam.)
198	..	Karaiyaravasittan Maradargudi.
199	..	Maravarayanendal.
200	..	Silandikkulam.
		(Suranur Temple Inam.)
201	..	Allikkulam.
202	..	Kovilangulam.
203	..	Manangathan.
204	..	Parayankottai.
205	..	Pudukkulam.
206	..	Sendanendal.
207	..	Sugansparam.
208	..	Tepur.
209	..	Uthakulam.
		(Tiruchuli Temple Inam.)
210	..	Aladipatti.
211	..	Andipatti.
212	..	Anjanaikuttai.
213	..	Gundukulam.
214	..	Kallattikulam.

Serial number.	Survey number of the village.	Names of villages.
		ARUPPUKOTTAI TALUK—*cont.*
		(Tiruchuli Temple Inam.)
215	..	Kallumadam.
216	..	Kalyanasundarapuram.
217	..	Karendal.
218	..	Karuppakattiyendal.
219	..	Kilkandamangalam.
220	..	Kilavikulam.
221	..	Kokkulam.
222	..	Konappanendal.
223	..	Kurunjakkulam.
224	..	Nodakulam.
225	..	Odachiyendal.
226	..	Palinjiyendal.
227	..	Panaiyur.
228	..	Pannikkulam.
229	..	Perumanendal.
230	..	Pillaiyarendal.
231	..	Pillaiyarottiyangulam.
232	..	Pulikkurichi.
233	..	Sappaniyendal.
234	..	Sirumanendal.
235	..	Sittilkkunda.
236	..	Sudaneri.
237	..	Thevadiyankarisakkulam.
238	..	Tiruchuli.
239	..	Tondamangulam.
240	..	Udayanampatti.
241	..	Urappatti.
242	..	Vadapalai.
243	..	Vasandar.
244	..	Vepplancheri.
		(Tirugnanasambandamurthi Madam Inam.)
245	..	Ovarkkulam.
246	..	Sivaperumanendal.
		(Tiruppurangundram Temple Inam.)
247	..	Nelivilakkunedungulam.
248	..	Pandinendal.
249	..	Periyalangulam.
250	..	Sinnalangulam.
251	..	Sokkanendal.
252	..	Tamaraikkulam.
253	..	Tippampatti.
254	..	Tottiyangulam (A).
		(Veloyudapuram Chattram Inam.)
255	..	Duppaikulam.
256	..	Midalnikkulam.
257	..	Sinayanendal.
258	..	Sirumidalnikkulam.
259	..	Valaiyanendal.
260	..	Veloyudapuram.
		(Vedattakulam Temple Inam.)
261	..	Idayankulachuppatti.
262	..	Minakshipuram.
		(Virasalai Temple Inam.)
263	..	Melappuliyandakottai.
264	..	Suraikkulam.
265	..	Soriyanendal.
		MUDUKULATTUR TALUK.
		(Sivaganga Zamindari.)
		(Zamin Villages.)
266	..	Kumilangulam.
267	..	Suraikkulam.

STATE CENTRAL LIBRARY, THIRUVANANTHAPURAM

TIRUCHULI SUB-DISTRICT—*cont.*

Serial number	Survey number of the village.	Names of villages.
		MUDUKULATTUR TALUK—*cont.*
		(*Inam.*)
268	..	Kurichkulam.
269	..	Punniguthi.
270	..	Vallakkulam.
271	..	Vellayapuram.
		(*Ramnad Zamindari.*)
		(Zamin Villages.)
272	..	Kudakkulam.
273	..	Kuttanangottai.
274	..	Pattabhikkandu.
275	..	Tiduvur.
		(*Inam.*)
276	..	Isvarakulam.
277	..	Kilamudimannarkottai.
278	..	Melamudimannarkottai.
279	..	Vadakkumandapam.
		PARAMAGUDI TALUK.
		(*Sivaganga Zamindari.*)
		(Zamin Villages.)
280	..	Thiyyanur.
		PARAMAGUDI TALUK—*cont.*
		(*Inam.*)
281	..	Korakkulam.
		(*Ramnad Zamindari.*)
		(Inam.)
282	..	Mulikkudi.
		SIVAGANGA TALUK.
		(*Sivaganga Zamindari.*)
		(Inam.)
283	..	Sundamani Karisakkulam.
284	..	Siravatti.
285	..	Virakudi.
		(*Ramnad Zamindari.*)
		(Zamin Villages.)
286	..	Mullaikkulam.
		(Inam.)
287	..	Parisaiyendal.

TIRUVÁDÁNAI SUB-DISTRICT.

		PARAMAGUDI TALUK.
		(*Ramnad Zamindari.*)
		(Zamin Villages.)
1	..	Akkavayal.
2	..	Aravadangam.
3	..	Ariyankottai.
4	..	Kambani (Salaigramam).
5	..	Karunavayal.
6	..	Kirukudi (near Suranam).
7	..	Kodanur (Satanur).
8	..	Muriyanendal.
9	..	Nallur.
10	..	Panithivayal.
11	..	Panjanur.
12	..	Pappakulam.
13	..	Parattavayal.
14	..	Rasam.
15	..	Samipattanam.
16	..	Sengani.
17	..	Sinnudachellyendal.
18	..	Sivladhi.
19	..	Sokkappadappu.
20	..	Suranam.
21	..	Suriyankottai.
22	..	Tirugukalli.
23	..	Uchchani.
24	..	Udaiyanur.
25	..	Vanniyakkudi.
26	..	Varandi.
27	..	Vellavendal.
28	..	Vembal.
29	..	Viraiyathakandan.
30	..	Viravanur.
		(Inam Villages.)
31	..	Kirukudi (near Salaigramam).
32	..	Pelkthanendal.
33	..	Poduvendal.
		PARAMAGUDI TALUK—*cont.*
		(*Ramnad Zamindari.*)
		(Inam Villages.)
34	..	Pokkulam (Anandur).
35	..	Sattanur.
36	..	Suriyankuttam.
		TIRUVADANAI TALUK
		(*Ramnad Zamindari.*)
		(Zamin Villages.)
37	..	Achchangudi.
38	..	Achchangudi.
39	..	Adandankottai.
40	..	Adutukudi.
41	..	Akkalur.
42	..	Alangavayal.
43	..	Alambadi.
44	..	Alangulam.
45	..	Alkudi.
46	..	Aliyamoli.
47	..	Aliyampuli.
48	..	Alikkanendal.
49	..	Allikkottai.
50	..	Amali.
51	..	Anandavendal.
52	..	Ananjamangalam.
53	..	Andivayal.
54	..	Andiyayal.
55	..	Andiyendal.
56	..	Aniaki.
57	..	Anjukottai.
58	..	Anjurendavayal.
59	..	Appurayi.
60	..	Arandhivayal.
61	..	Arsiyani.
62	..	Arappanendal.

STATE CENTRAL LIBRARY, THIRUVANANTHAPURAM

TIRUVÁDÁNAI SUB-DISTRICT—*cont.*

Serial number.	Survey number of the village.	Names of villages.
		TIRUVÁDÁNAI TALUK—*cont.*
		(*Ramnad Zamindari.*)
		(Zamin Villages.)
63	..	Arasettúr.
64	..	Arikitti
65		Ariyappanváyal.
66	..	Aranúthimangalam
67	..	Athangudi.
68	..	Athibatiráyal.
69	..	Atthanúr.
70	..	Athiyakudi.
71	..	Alythur.
72	..	Atthur.
73	..	Attur.
74	..	Avaréndal.
75	..	Ayangudi
76	..	Ayiravéli.
77	..	Bagavádimangalam.
78	..	Dávam
79	..	Ettukudi.
80	..	Góvindamangalam.
81	..	Gudalur.
82	..	Idayakudi.
83	..	Idayanváyal.
84	..	Ilayangudi.
85	..	Ilamani.
86	..	Ilangulam.
87	..	Ilappanmangalam.
88	..	Iluppakudi (Puliyal).
89	..	Kadambakudi (Tiruvádanai Devastanam).
90	..	Kadambakudi (Rámnavaram Devastanam).
91	..	Kadambanéndal (near Magiltagam).
92	..	Kadambanéndal (near Tidakottai).
93	..	Kadambavanasamudram.
94	..	Kadambur.
95	..	Kadukkalur.
96	..	Kailasasamudram.
97	..	Kalangappuli.
98	..	Kaliyanagari.
99	..	Kaliyanagari (Rájasingamangalam).
100	..	Kallikkudi (near Athiyur).
101	..	Kallikkudi (near Kóttakudi)
102	..	Kallur.
103	..	Kambakottai (Nachchiyendal).
104	..	Kamponi (Sehugai).
105	..	Kanatangudi.
106	..	Kandangari.
107	..	Kannaréndal.
108	..	Kannikadi (Kamuléndal).
109	..	Kavakalattur.
110	..	Karungalattur.
111	..	Karungaváyal.
112	..	Karungudi (near Suttamalli).
113	..	Karungudi (near Úrváyal).
114	..	Karungulam.
115	..	Karuppanéndal.
116	..	Karuppur.
117	..	Kattimangalam
118	..	Kattiváyal.
119	..	Kattiyanéndal.
120	..	Káttukudi.
121	..	Kavalaivendran.
122	..	Kavvur.
123	..	Kidangur.
124	..	Kilakóttai (near Anjukóttai).
125	..	Kilakóttai (near Sottiyendal).
126	..	Kilamarudangalam.
127	..	Kilappanaiyar.
128	..	Kilavadai
129	..	Kilavandi.
130	..	Kilyur (near Anjakottai).
131	..	Kiliyur (near Karukkalattúr).
132	..	Kiramangalam or Perta Kiramangalam.
133	..	Kodanur (Pandugudi).
134	..	Kodungaváyal
135	..	Kodungalam.
136	..	Kokkuráni.
137	..	Kóméristkóttai.
138	..	Kongamtti
139	..	Kottagudi.
140	..	Kottangudi (Kilavándi).
141	..	Kóttudaiyanéndal.
142	..	Kovini.
143	..	Kudiyur.
144	..	Kukudi.
145	..	Kulamánikkam.
146	..	Kumarangudi.
147	..	Kunjikkanéndal.
148	..	Kunjiseanváyal.
149	..	Kurichchimangarai.
150	..	Kurandanakkóttai.
151	..	Kurundudaiyanéndal.
152	..	Kusakkudi.
153	..	Kusavanéndal.
154	..	Kuththakudi.
155	..	Madukkóttai (Vaudai).
156	..	Madambur.
157	..	Madatthéndal.
158	..	Maínaroni.
159	..	Malari.
160	..	Mallikkudi.
161	..	Mandangudi.
162	..	Mangalakkudi
163	..	Mangalam (Rajasingamangalam).
164	..	Mangulam.
165	..	Manjuyur.
166	..	Marakkiyéndal.
167	..	Marudandai.
168	..	Marudanéndal (near Aranuthimangalam).
169	..	Marudanéndal (near Rajasingamangalam).
170	..	Marudaváyal (near Karkkalattur).
171	..	Marudavayal (Tirugukealli).
172	..	Mavahangi (near Oyikkóttai).
173	..	Mekkarakkudi.
174	..	Mekkaváyal.
175	..	Mélayúr.
176	..	Mélnakarai.
177	..	Mélnaváyal.
178	..	Méttukkirundai.
179	..	Méduttinaváyal.
180	..	Mugiltagam.
181	..	Múlaváyal.
182	..	Mulikkadi.
183	..	Muliyaréndal.
184	..	Muppaiyúr.
185	..	Muttarámalingapattanam.
186	..	Nachchiyéndal.
187	..	Nadavakkudi.
188	..	Nagani.
189	..	Nagaramangalam.
190	..	Nagariéndal.

STATE CENTRAL LIBRARY, THIRUVANANTHAPURAM

TIRUVÁDÁNAI SUB-DISTRICT—*cont.*

[redacted] number.	Survey number of the village.	Names of villages.
		TIRUVÁDÁNAI TALUK—*cont.*
		(*Ramnad Zamindari.*)
		(Zamin Villages.)
191	..	Naganikattan.
192		Nálgramaváyal.
193	..	Nambutalai.
194	..	Naréndal.
195	..	Narkkanuttúr.
196	..	Natrakkóttai.
197	..	Naiyinaváyal (near Kattivayal).
198	..	Nayinavayal (near Mandalakkóttai).
199	..	Nelumanam.
200	..	Nilamalagiyamangalam.
201	..	Nirúndal.
202	..	Nirkondam.
203	..	Oriaikkal.
204	..	Orúr.
205	..	Oyikkottai.
206	..	Padanakkudi.
207	..	Peganikattayanéndal.
208	..	Peganúr.
209	..	Pa a kkudi.
210	..	Pulangulam (near Telúr).
211	..	Palankulam (near Úranikkóttai).
212	..	Palvariyéndal.
213	..	Paluvankadu.
214	..	Panikkanéndal
215	..	Panjarayankóttai.
216	..	Páppanakkóttai.
217	..	Pá pankóttai.
218	..	Parambakkudi.
219	..	Parayanxóttai.
220	..	Parottiyúr (near Karundanakkóttai)
221	..	Paruttiyúr (near Puliyal).
222	..	Pasam.
223	..	Pavalakkanam
224	..	Perayúr.
225	..	Periyakarayan.
226	..	Periyakirandai.
227	..	Perujaiyúr.
228	..	Peruvakkóttai.
229	..	Peruvandal.
230	..	Pirandanváyal.
231	..	Podúvakkudi
232	..	Poonagariayéndál.
233	..	Poonakkarai.
234	..	Poonangurichchi.
235	..	Ponniyéndal.
236	.	Pudukudi (near Kaliyanagari).
237	..	Pudukudi (near Perunjaiyúr).
238	..	Pudukudi (near Kadangudi).
239	..	Pudukkurichchi.
240	..	Pudupaiyúr.
241	..	Pokkulam (Hanumantakudi)
242	..	Pulangudi (Varurani).
243	..	Pulangulam
244	..	Puliyal.
245	..	Pullakkadamban.
246	..	Pullakudi.
247	..	Pulangulvariyéndal.
248	..	Putténdal (near Talirmarungur).
249	..	Puvani (near Oyikóttai).
250	..	Puvani (near Kavankóttai).

Serial number.	Survey number of the village.	Names of villages.
		TIRUVÁDÁNAI TALUK—*cont.*
		(*Ramnad Zamindari.*)
		(Zamin Villages.)
251	..	Rájakkalváyal.
252	..	Rájasingamangalam.
253	..	Rámanadamadai.
254	..	Rettaiyúrani.
255	..	Samadiváyal.
256	..	Sambai.
257	..	Sánánvayal (near Oyikóttai).
258	..	Sananváyal (near Tiruttervalai).
259	..	Sánánváyal (near Manakudi).
260	..	Sanaveli.
261	..	Sappániyéndal.
262	..	Segudi.
263	..	Sokkalai.
264	..	Selakkudaianendal.
265	..	Selugai.
266	..	Selukkanéndal.
267	..	Senattikóttai.
268	..	Sendakudi.
269	..	Sendani (near Oyikóttai).
270	..	Sendani (near Kahyani).
271	..	Sendani (near Pasani).
272	..	Sengudi.
273	..	Sej pódukondan.
274	..	Settidal.
275	..	Settikóttai.
276	..	Settiyéndal (Kilakkóttai).
277	..	Sevváyipattai.
278	..	Sinangudi.
279	..	Sinaiváyal.
280	..	Sindaváyal.
281	..	Sinnakiramangalam.
282	..	Sinnakarayan.
283	..	Sinnotondi.
284	..	Sirtangi.
285	..	Sirúnai.
286	..	Sirugalattúr.
287	..	Siruganír.
288	..	Sirukamalaiyúr.
289	..	Sirukarai.
290	..	Sirukudi.
291	..	Siramanakkóttai.
292	..	Sirunakudi.
293	..	Sirunallúr.
294	..	Siravandal.
295	..	Sittarváti
296	..	Sivaliyendal.
297	..	Sivanúr.
298	..	Solandúr.
299	..	Soundarapándiyapuram.
300	..	Sóníkaváyal.
301	..	Subramaniapuram.
302	..	Sudichani.
303	..	Surampuli.
304	..	Surattamanakkudi.
305	..	Tachchanéndal.
306	..	Talirmarungúr.
307	..	Taluyéndal.
308	..	Talundanúr.
309	..	Tondalakkudi.
310	..	Tavasiéndal.
311	..	Teréndal.
312	..	Tevaniváyal.
313	..	Tidakkóttai
314	..	Tinaisattanváyal.
315	..	Tirappachyendal.
316	..	Tiruttérvalai.

STATE CENTRAL LIBRARY, THIRUVANANTHAPURAM

TIRUVÁDÁNAI SUB-DISTRICT—*cont.*

Serial number.	Survey number of the village.	Names of villages.
		TIRUVÁDÁNAI TALUK—*cont.*
		(*Rammad Zamindari.*)
		(Zamin Villages.)
317	..	Tiruvádánai.
318	..	Tiruvidamidiyúr.
319	..	Tóttamangalam.
320	..	Tumbadakkakóttaikkikkudi.
321	..	Tuttiyándal.
322	..	Ugamanváyal.
323	..	Umaiyadayanmadai.
324	..	Uramangudi.
325	..	Urattúr.
326	..	Vadakkalúr.
327	..	Vadakkanéndal.
328	..	Vadinamyúr.
329	..	Vadúgamandiyéndal.
330	..	Vagaikkudi.
331	..	Valayanváyal .. (Mangalakkudi).
332	..	Valamanúr.
333	..	Varavani.
334	..	Vélattúr.
335	..	Velavayal.
336	..	Velimuttúr or Valimuttur.
337	..	Vettukkulam.
338	..	Vilattúr.
339	..	Virappali.
340	..	Virasadayéndal.
341	..	Viambúr.
		(Inam Villages.)
342	..	Alándal.
343	..	Aliyéndal.
344	..	Andichchiyéndal.
345	..	Arumanéndal.
346	..	Arasanéndal.
347	..	Arasurnarkani.
348	..	Élúr.
349	..	Daiyachánváyal.
350	..	Ilangondram.
351	..	Kadalúr.
352	..	Kadangudi.
353	..	Kalattúr.
354	..	Kalikkulam.
355	..	Kamiti.
356	..	Kanganéndal.
357	..	Kanamiriji.
358	..	Kappukudi.
359	..	Karambaiyéndal.
360	..	Karukká kithakudi.
361	..	Karumali.
362	..	Kavanakkóttai.
363	..	Kávanúr.
364	..	Kilachchendanéndal.
365	..	Kilakkaikkudi.
366	..	Kilakkarichchi.
367	..	Kilandai.
368	..	Kodipurangu.
369	..	Kozakkudi.
370	..	Kotthamangalam.
371	..	Kotthiyárkóttai.
372	..	Kottuppali.
373	..	Kulanéri.
374	..	Kulattúr.
375	..	Kumulendal.
376	..	Kunjankulam.
377	..	Kuruppali.
378	..	Kuththanéndal.
379	..	Mádavankottai.
380	..	Madippanéndal.

Serial number.	Survey number of the village.	Names of villages.
		TIRUVÁDÁNAI TALUK—*cont.*
		(*Rammad Zamindari.*)
		(Zamin Villages.)
381	..	Mánakkudi (Kottagudi).
382	..	Mánavalanváyal.
383	..	Mánavanagari.
384	..	Mandalakkóttai.
385	..	Mángudi.
386	..	Manikanci.
387	..	Manjalkarichchán.
388	..	Mávalangai (near Valamarúr).
389	..	Melachchendanéndal.
390	..	Mélakkaikudi.
391	..	Mélakkóttai.
392	..	Mélappanaiyúr.
393	..	Mottukkakkalattúr.
394	..	Muttanéndal.
395	..	Náganéndal.
396	..	Nágaranéndal.
397	..	Nárikanéndal.
398	..	Návalúr.
399	..	Návalkkudi.
400	..	Nettendal.
401	..	Padappanéndal.
402	..	Paggiyanipirandani.
403	..	Pákkulam.
404	..	Panichchakudi.
405	..	Panthéppanéndal.
406	..	Paramaniváyal.
407	..	Parappuváyal.
408	..	Pattamangalam (Élúr).
409	..	Pattamangalam (Nevalúr).
410	..	Pávái.
411	..	Peramangalam.
412	..	Pichchankarichchi.
413	..	Pidaranendal.
414	..	Pillaiyéndal.
415	..	Pirambuváyal.
416	..	Pudeyanváyal.
417	..	Puduvayal (Arunáthimangalam).
418	..	Pulangudi (Nagarikáttan).
419	..	Puliyúr.
420	..	Pullúr.
421	..	Purandiyaréndal.
422	..	Puttendal (near Arunáthimangalam).
423	..	Radhanodai.
424	..	Ramanadanéndal.
425	..	Rudhirampatti.
426	..	Sambanotti.
427	..	Samundaváyal.
428	..	Semanváyal.
429	..	Sembalankudi.
430	..	Siniéndal.
431	..	Sinnavelanváyal.
432	..	Sinnavé iyángudi.
433	..	Sittamangalam.
434	..	Sittanéndal.
435	..	Sivanaththi.
436	..	Sochchakanéri.
		RAMNAD TALUK.
		(*Ramnad Zamindari.*)
		(Inam Villages.)
437	..	Suttamalli.
438	..	Taliyanéndal.
439	..	Télúr.
440	..	Tiruppalakkudi.
441	..	Tiruttalankudi.

TIRUVÁDÁNAI SUB-DISTRICT—*cont.*

Serial number.	Survey number of the village.	Names of villages.
		RAMNAD TALUK—*cont.*
		(Ramnad Zamindari.)
		(Inam Villages.)
442	..	Tittankuttam.
443	..	Tonakudi (Vilimar).
444	..	Ugandankudi.
445	..	Uppalakkudi.
446	..	Uppúr.
447	..	Úravayal.
448	..	Valavanéndal.
449	..	Vattánam.
450	..	Velangudi.
451	..	Velivayal.
452	..	Veliyangudi.
453	..	Veliálanváyal.
454	..	Vettiváyal.
455	..	Vilekkanéndal.
456	..	Vilimar.
		PARAMAGUDI TALUK
		(Sivaganga Zamindari.)
		(Zamin Villages.)
457	..	Arumanaikarai.
458	..	Kalangathankottai.
459	..	Pidambarandndal.
460	..	Pudukkulam.
461	..	Sembilankudi.
462	..	Sittanéndal.
463	..	Thoharúr.
464	..	Vallakkulam.
		(Inam Villages.)
465	..	Averendal.
466	..	Thokkanéndal.
		TIRUVÁDÁNAI TALUK
		(Zamin Villages.)
467	..	Agazaváyal.
468	..	Alauvayal.
469	..	Aliyakkónári.
470	..	Ámánavayal.
471	..	Anandúr.
472	..	Anaiyárkóttai.
473	..	Anjampatti.
474	..	Kttiaéri
475	..	Iravimangalam.
476	..	Ísáni.
477	..	Kadambakudi (Tiruvégampat).
478	..	Kadavayal.
479	..	Kalúttur.
480	..	Kárakkudi.
481	..	Karankádu.
482	..	Karuppakudi.
483	..	Karuttoppattoi.
484	..	Kattálankóttai.
485	..	Kattanúr.
486	..	Kavadukudi.
487	..	Kilékkudi.
488	..	Kilárumbúr.
[illegible]	.	Kilappilváyikkárai
490	..	Kodiváyal.
491	..	Kulasangalam (Sénaiváyal.)
492	..	Kunani.
493	..	Kurundangudi.
494	..	Machchúr.

Serial number.	Survey number of the village	Names of villages.
		TIRUVÁDÁNAI TALUK—*cont.*
		(Zamin Villages.)
495	..	Maliúr.
496	..	Mannélakkardi.
497	..	Mangalam.
498	..	Marudangudi.
499	..	Marungúr (Tiruvégampatti Talok).
500	..	Marungúr.
501	..	Mávúr.
502	..	Méléturumbúr
503	..	Mullumuzai.
504	..	Muthu ámalingapattanam.
505	..	Muthuvanganadapattanam.
506	..	Nénam.
507	..	Óttaváyal.
508	..	Pálayankkóttai.
509	..	Panaiyváyal.
510	..	Panayakurichchi.
511	..	Pandiavayal.
512	..	Pándugudi.
513	..	Paramchérivayal.
514	..	Parúr.
515	..	Pasappattanam.
516	..	Ponnakkumattankarisálkulam.
517	..	Pudappattanam.
518	..	Puthúr.
519	..	Rudanúr.
520	..	Sakkinakkóttai.
521	..	Sattanúr.
522	..	Sekkanthidal.
523	..	Sénaiváyal.
524	..	Sengalaváyal.
525	..	Sinnandalveliváyal.
526	..	Sirunakudi.
527	..	Sirunallúr.
528	..	Sirunalúr
529	..	Sitthúr.
530	..	Sonagampettai, *alias* Regunadamandram.
531	..	Sundarapandiyapattanam.
532	..	Sundurai.
533	..	Talukkavúr.
534	..	Tiruvadiyéndal
535	..	Tiruvetkúr
536	..	Tiruvegampattu.
537	..	Tondi.
538	..	Tudiyáni.
539	..	Tunganalangudi.
540	..	Tuttakudi.
541	..	Túvár
542	..	Udayakulam.
543	..	Udayanseamudram.
544	..	Urumaniyéndal.
545	..	Valani.
546	..	Valasippattanam.
547	..	Velayudanváyal
548	..	Vellalanváyal.
549	..	Vennúr.
550	..	Velangúdur.
551	..	Viradanvayal
		(Inam Villages.)
552	..	Alappadukudi.
553	..	Devarajaiyankudakkulam.
554	..	Ekkulam.
555	..	Ganapatimangalam.
556	..	Kalambuváyal.

TIRUVÁDÁNAI SUB-DISTRICT—*cont.*

Serial number.	Survey number of the village.	Names of villages.
		TIRUVÁDÁNAI TALUK—*cont.*
		(Inam Villages.)
557	..	Kaliyanagári.
558	..	Karukkatchad.
559	..	Karungalakkudi.
560	..	Kattaiyendal.
561	..	Kattiyakkasairamam.
562	..	Kilakkudi (Pusariyendal).
563	..	Kilavóni.
564	..	Kottakkudu.
565	..	Mounakóttai.
		Zamin Villages.
566	..	Odakkarai.
567	..	Padappuváyal.
568	..	Pudukadugudi.
569	..	Panaséndal.
		TIRUVÁDÁNAI TALUK—*cont.*
		(Zamin Villages.)
570	..	Pappanendal.
571	..	Perumalendal.
572	..	Pillamari.
573	..	Ponthungi.
574		Semanváyal.
575	..	Sendamangalam.
576	..	Sirudaváyal.
577	..	Soliyakkudi.
578	..	Tinaiyatúr.
579	..	Usilanokkóttai.
580	..	Vellaréndal.
581	..	Vilattomanakkottai.
582	..	Virisúr.
583	..	Virudaváyal.

USILAMPATTI SUB-DISTRICT.

Serial number.	Survey number of the village.	Names of villages.
		TIRUMANGALAM TALUK.
		(Government.)
1	..	Adikarpatti.
2	..	Aiyanakalam.
3	..	Allikundam.
4		Ariyapatti.
5	..	Avanipettipatti.
6	..	Eravarpatti.
7	..	Jolimunakkan.
8	..	Kalappambatti.
9	..	Kalluttu.
10	..	Karpande.
11	..	Karumattúr.
12	..	Kattakkaruppanpatti.
13	..	Kiripatti.
14	..	Kodikulam.
15	..	Kovilangulam.
16	..	Kristnapuram.
17	..	Kuravukudi.
18	..	Manatlu.
19	..	Mekkilarpatti.
20	..	Mudalankkulam.
21	..	Nallatevanpatti.
22	..	Nattamangalam.
23	..	Pandiamuppanpatti.
24	..	Pannian.
25	..	Pappapatti.
26	..	Perumalpatti.
27	..	Porangamanallúr.
28	..	Poruppumettupatti.
29	..	Potanipatti.
30	..	Pottulapatti.
31	..	Pudipparam.
32	..	Puduppatti.
33	..	Pulimeri.
34	..	Sakkaruppanaickanur.
35	..	Sokkanbatti.
36	..	Sundapatti.
37	..	Surappatti.
38	..	Talayampatti.
39	..	Tiliyan.
40	..	Turumanikkam.
41	..	Tummakundu.
42	..	Tummalappatti.
43	..	Umambatti.
44	..	Vagorattu.
45	..	Valandúr.
46	..	Vannamkulam.
47	..	Veppanutha.
48	..	Vikkiramangalam.
49	..	Vinnakudi.
		TIRUMANGALAM TALUK—*cont.*
		(Zamin—Doddappanaikkanur Zamindari.)
50	..	Doddappanaikkanúr.
51	..	Nakkalpatti.
52	..	Sembatti.
		(Elumalai Zamindari.)
53	..	Elumalai.
54	..	Silanayakanpatti.
55	..	Periyaupatti.
56	..	Attankaripatti.
57	..	Uttapuram.
58	..	Nallathethanaickanpatti.
59	..	Kottanpatti.
		(Jotinaikanur Zamindari.)
60	..	Jotinaikanúr.
61	..	Eramarpatti.
		(Siptúr Zamindari.)
62	..	Sinnakattúi.
		(Uthappanayakanur Zamin.)
63	..	Uthappanayakanúr.
64	..	Thummanasatham.
65	..	Poluvarpatti.
		(Madura Sri Meenakshi Temple Inam Villages.)
66	..	Nallapuram.
67	..	Manjanettupatti.
68	..	Sundaichellipatti.
69	..	Simanuta.
		(Mela Tirumaikkam Temple Inam Village.)
70	..	Mela Tirumaikkam.
		(Uttapanaikanur Subramaniaswami Kovil Inam Village.)
71	..	Muppudarpatti.

STATE CENTRAL LIBRARY, THIRUVANANTHAPURAM

UTTAMAPALAYAM SUB-DISTRICT.

Serial number.	Survey number of the village.	Names of villages.
		PERIYAKULAM TALUK.
		(*Government.*)
1	..	Anumandampatti.
2	..	Gokulapuram.
3	..	Kamayagavundanpatti.
4	..	Kambam.
5	..	Kilagudalúr.
6	..	Kombai.
		PERIYAKULAM TALUK—*cont.*
		(*Government.*)
7		Melagudalúr.
8	..	Narasatévanpatti.
9	..	Pannapuram.
10	..	Pudupatti.
11	..	Uttamapálayam.
12	..	Uttamapúram.

UTTAMAPALAYAM, No. II.

Serial number.	Survey number of the village.	Names of villages.
		PERIYAKULAM TALUK.
		(*Government.*)
1	..	Chinnamanur.
2	..	Karankattangulam.
3	..	Kottúr.
4	..	Kulayanúr.
5	..	Margayankóttai.
6	..	Pulanandapuram.
7	..	Puliketti.
8	..	Silayampatti.
		(*Zamin—Erasakkanayakkanur Zamin.*)
9	..	Alagapúri.
10	..	Erasakkanaikanúr.
11	..	Kannaserwaipatti.
12	..	Mallingapuram.
13	..	Muthulapuram.
14	..	Rayappanpatti.
15	..	Sinna ovalapuram.
		(*Gautamanaikkanur Zamin.*)
16	..	Nam Singapuram.
17		Palakombai.
18	..	Sittarpattu.
19	..	Teppampatti.
		PERIYAKULAM TALUK—*cont.*
		(*Zamin—Tevaram Zamin.*)
20	..	Minakshipuram
21	..	Tévaram.
		(*Vallanadi Zamin.*)
22	..	Govindanagaram
23	..	Jengalpatti.
24	..	Kodiwilarpatti.
25	..	Kottapatti.
26	..	Kottaputtu.
27	..	Mankkundu.
28	..	Odaipatti.
29	..	Pumalakkundu.
30	..	Rajadani.
31	..	Suppalakkóttai
32	..	Tadinneri.
33	..	Tappukkundu.
34	..	Ua lampatti.
35	..	Vallanadi.
36	..	Vaippampatti.
		(*Inam.*)
37	..	Tekkampatti.

VARTIRAYIRUPPU SUB-DISTRICT.

Serial number.	Survey number of the village.	Names of villages.
		SRIVILLIPUTTÚR TALUK.
		(*Government.*)
1	8	Ayiradharmam.
2	15	Erukchanattam.
3	9	Govindanallúr.
4	7	Jandaikkulam.
5	28	Kálaiyákurichchi.
6	26	Kalettúr.
7	24	Kallipattúr.
8	11	Karisalkulam.
9	1	Kishanapuram.
10	32	Krishnapperi.
11	6	Kóttaiyúr.
12	18	Kottanéri.
13	17	Kumulankulam.
14	23	Kunnúr.
15	4	Maharájapuram.
16	21	Margalam.
17	12	Máyaraiverán.
		SRIVILLIPUTTÚR TALUK—*cont.*
		(*Government.*)
18	16	Nadaiyanéri.
19	22	Nattampatti.
20	27	Nedunkulam.
21	25	Pattankulamsalipatti.
22	19	Pudukkóttai.
23	3	Pudupatti.
24	14	Sevalúr.
25	5	Sundarapandiyam.
26	23	Tachchakkudi.
27	13	Vadugapatti.
28	2	Vartiráyiruppu.
29	10	Vellaippóttai.
		(*Inam.*)
30	..	Sorpoanándikarisalkulam.
31	..	Vairávanamápatti.

VEDASANDUR SUB-DISTRICT.

Serial number.	Survey number of the village.	Names of villages.
		DINDIGUL TALUK.
		(*Government.*)
1	..	Alambódi.
2	..	Ammapatti.
3	..	Chennaluppai.
4	..	Chittúr.
5	..	Eriyódu.
6	..	Gudalur.
7	..	Kaithiyankottai.
8	..	Kalvarpatti.
9	..	Karikkáli.
10	..	Karungal.
		DINDIGUL TALUK—*cont.*
		(*Government.*)
11	..	Kombai (R).
12	..	Kottavadam.
13	..	Kudappam.
14	..	Kulattupatti.
15	..	Kumbúr.
16	..	Kuttam.
17	..	Kuvakkapatti.
18	..	Landaikkattai.
19	..	Mallapuram.
20	..	Malvárpattu.

STATE CENTRAL LIBRARY, THIRUVANANTHAPURAM

VEDASANDUR SUB-DISTRICT—*cont.*

Serial number.	Survey number of the village.	Names of villages.
		DINDIGUL TALUK—*cont.*
		(*Government.*)
21	..	Marambédi.
22	..	Négayakóttai.
23	..	Nallamasakóttai.
24	..	Nellúr.
25	..	Natappatti.
26	..	Pálavam.
27	..	Palapatti.
28	..	Perumpalli.
29	..	Pudipparam.
30	..	Pudukkóttai.
31	..	Podukkottai (V).
32	..	Sirámapuram.
33	..	Ulliyakottai.
34	..	Unilumpatti.
35	..	Vadugambédi.
36	..	Védasandúr.
37	..	Veltampatti.
38	..	Velledu.
39	..	Vemúr.
		(*Inam.*)
40	..	Tindakkal.
41	..	Tirukkoriam.
42	..	Tolippatti.
43	..	Vanikkami.
		DINDIGUL TALUK—*cont.*
		(*Kánchadi Zamindari.*)
44	..	Sullerumbu.
45	..	Gurumadhanayakanúr.
		PALANI TALUK.
		(*Government.*)
46	..	Lakkayankottai.
47	..	Puliyurnattam.
		(*Zamindari—Idaiyakottai Zamin.*)
48	..	Idaiyakóttai.
49	..	Pullimarathukottai.
50	..	Kothayurumbu.
51	..	Joghipatti.
52	..	Valayapatti.
53	..	Jayvathupatti.
54	..	Kothilappai.
55	..	Vathpatti.
56	..	Chinnakkompatti.
		(*Mamboori Zamin.*)
57	..	Attaippanpatti.
58	..	Ellarpatti.
59	..	Mukampatti.

VIRUDUPATTI SUB-DISTRICT.

Serial number.	Survey number of the village.	Names of villages.
		SÁTTÚR TALUK
		(*Government.*)
1	62	Ámattúrkasbah.
2	78	Kilingudiyakkanpatti.
3	81	Khausápuram.
4	60	Kárisóri.
5	83	Káraikkéni.
6	68	Kóttappatti.
7	84	Lakshmipuram.
8	61	Mélámattúr.
9	64	Miselúr.
10	63	Náttáramangalam.
11	65	Ondippulinayakkanúr.
12	72	Periyapérali.
13	66	Puliyankulam.
14	74	Reddiyapatti.
15	75	Sattiareddipatti.
16	79	Senkóttai.
17	77	Seukuraparam.
18	70	Sinnámúppanpatti.
19	73	Sinnappérili.
20	67	Tottanpatti.
21	76	Udampatti.
22	82	Vaiyúr.
23	80	Válambúr.
24	71	Vidattalampatti.
25	69	Virudupatti.
		(*Manárkottai Zamin.*)
26	..	Marulútu.
27	..	Téddampatti.
		(*Pérali Zamin.*)
28	..	Elkaippatti.
29	..	Kunaráparam.
30	..	Kunáralingapuram.
31	..	Minákshipuram.
		SÁTTÚR TALUK—*cont.*
		(*Pérali Zamin.*)
32	..	Nandireddipatti.
33	..	Pappákuli.
34	..	Pávali.
35	..	Pullalaikkóttai.
36	..	Chandragiriparam.
37	..	Sankaranáráyanapuram.
38	..	Sundarésaparam.
39	..	Siniyáparam.
40	..	Sivagnánapuram.
41	..	Sokkalingapuram.
42	..	Sundaralingapuram.
43	..	Vadamalaikkurichchi.
44	..	Valliyúr.
		(*Sennilkudi Zamin.*)
45	..	Gadambankulam.
46	..	Méttukundu.
47	..	Nakkalkatti.
48	..	Pottalpatti.
49	..	Sennilkudi.
50	..	Vázhavandáparam
		(*Vadámáttak.*)
51	..	Alakápuri.
		(*Kattukattanga.*)
52	..	Allampatti.
53	..	Kárakkundu.
54	..	Málippatti.
55	..	Muttarámanpatti.
56	..	Pélampatti.
57	..	Rósiaippatti.
		(*Inam.*)
58	..	Endappuli.
59	..	Pattampudúr.
60	..	Reddiyapatti.

STATE CENTRAL LIBRARY, THIRUVANANTHAPURAM

NELLORE DISTRICT.

ALLUR SUB-DISTRICT.

Serial number.	Survey number of the village.	Names of villages.
		NELLORE TALUK.
		(*Government.*)
1	85	Alagánipádu.
2	5	Allúr.
3	21	Amulúr (North).
4	79	Basavapálem.
5	6	Bhattarukógollu.
6	19	Birangunta.
7	47	Boddavaripalem.
8	81	Chavukacherla.
9	25	Dugadarti.
10	80	Dámúgunta.
11	17	Dampúr
12	16	Dandigunta.
13	46	Gandavaram
14	13	Gógulapalli.
15	9	Graddagunta.
16	77	Gundálammapálem.
17	11	Indupúr.
18	14	Isakapalle.
19	49	Kodavalúr.
20	7	Kottapalli
21	10	Múpúr (North).
22	48	Nuyudipálem.
23	76	Parlapalle
24	44	Pedaputtédu.
25	15	Ponnapúdi.
		NELLORE TALUK—*cont.*
		(*Government.*)
26	12	Porini
27	50	Rázupálem (North).
28	22	Talamanchi.
29	28	Turumerla.
30	86	Utukúr.
31	82	Yávula.
32	78	Venkannapuram.
33	83	Vidavalúr.
		(*Inam.*)
34	18	Anantabhatlakhandrika.
35	2	Anantavaram.
36	24	Chavataputtédu.
37	27	Chennúr.
38	2	Démavaram Náráyanavaram.
39	45	Gollapálem.
40	..	Kámabhotlakhandrika.
41	1	Káminenipálem.
42	31	Tiruvidhipád.
43	23	Uchagantapalem.
44	4	Ulavapalle.
45	6	Velucharla.
46	26	Velupád.
47	29	Yalamanchipád.

ATMAKUR SUB-DISTRICT.

		ATMAKUR TALUK.
		(*Government.*)
1	3	Abbásáhébpéta.
2	..	Akbarbada.
3	50	Amánichiravella.
4	12	Anamasamudram.
5	57	Anantoságaram.
6	19	Aravéd.
7	34	Atmakúr.
8	66	Badderól.
9	41	Bandirupalle.
10	43	Bantlapalle.
11	39	Battopád.
12	89	Betúlapalle.
13	48	Badusupalle.
14	53	Bommávaram.
15	20	Búyilachiravela.
16	55	Brahmanápalle.
17	79	Chójarla.
18	26	Chóramana.
19	45	Chittáyapálem or Nalaréddipálem.
20	17	Dharmárávucheruvapalle.
21	43	Dépúr.
22	47	Dévaráyapalle.
23	14	Dubagunta.
24	52	Gavaravaram
25	..	Gandavaripalli *alias* Alampuram.
		ATMAKUR TALUK—*cont.*
		(*Government.*)
26	82	Gollapalle
27	6	Gunuparlapád.
28	49	Inagalúr.
29	10	Kákarlapád.
30	12	Kákuváya.
31	87	Kaluváya
32	55	Kanneparle.
33	18	Karatampád.
34	69	Kolavapalle.
35	33	Kotagotla
36	24	Kondamidikondúr.
37	30	Kommerla.
38	74	Kotithirtham.
39	63	Kalúr.
40	64	Mádannagáripalle or Ramanagarpalli.
41	96	Mahammadápuram.
42	86	Mámudúr.
43	6	Mustáfápuram.
44	37	Nágulapád.
45	77	Nágulavellatúr.
46	93	Nallapálem
47	35	Narampéta.
48	91	Náváv.
49	88	Nédurupalle.
50	38	Nuvvúrpád.
51	36	Padakandla.

STATE CENTRAL LIBRARY, THIRUVANANTHAPURAM

ATMAKUR SUB-DISTRICT—*cont.*

Serial number.	Survey number of the village.	Names of villages.
		ATMAKUR TALUK—*cont.*
		(*Government.*)
52	61	Padamatikambhampád.
53	83	Pádéru.
54	11	Pandipád.
55	60	Pátallapalle.
56	84	Pátapád.
57	4	Péda annalúr.
58	85	Pellúr.
59	91	Peramána.
60	81	Perumállapád.
61	51	Pongúr.
62	92	Prabhagiripatnam.
63	22	Punugod.
64	13	Rájavólu.
65	44	Révúr.
66	28	Srikolaou.
67	87	Súráyapalem.
68	97	Tátiparti.
69	73	Telugurúyapuram.
70	71	Tópuguntu.
71	59	Uppalapád.
72	58	Váruguntapad.
73	82	Vasáli.
74	95	Virúr.
75	9	Yedavalli.
76	76	Yenamadala.
		(*Shrotriem Villages.*)
77	..	Abbipuram Pada Abbipuram.
78	..	Anumasamudrampét *alias* Rahantabád.
79	15	Aravétipalle Kistapuram.
80	96	Battúlapallipád.
81	76	Billupád.
82	90	Bhógasamudram.
83	2	Bukkápuram.
84	1	Chandrapadiya.
		(*Government.*)
85	64	Chéparállapalle.
86	36	Chennavalla khandrika *alias* Gollapalli.
		ATMAKUR TALUK—*cont.*
		(*Shrotriem.*)
87	..	Hasanapuram.
88	88	Isukapalle.
89	78	Kálayapálem.
90	56	Kámireddipád.
91	40	Kanupúrpalle.
92	27	Korimedakhandrika.
93	7	Kúnalammapád.
94	23	Kuppúrpád.
95	..	Nabinagaram.
96	35	Nellúrpálem.
97	26	Nilayapálem.
98	21	Pamidipád.
99	62	Sómasila.
100	29	Talúpurpád.
101	80	Timmayyapálem.
102	..	Tolajpuram.
103	70	Topuguntu Agraharam.
104	94	Veligantipálem.
105	8	Yélpalguntu.
106	42	Zangálapalle.
107	..	Zuvvalaguntapalli *alias* Allipuram.
		Kalahasti Zamindari (*Kora Villages.*)
108	..	Chavutabhimavaram.
109	..	Gandlaved.
110	..	Gandlavedubotukalapád.
111	..	Karugogulapad.
112	..	Túrpa kottapét.
113	..	Velágapád.
114	..	Zammavaram.
		(*Inam Villages.*)
115	..	Chendalúrpád.
116	..	Chintalapálem.

BUCHCHIREDDIPALEM SUB-DISTRICT.

Serial number.	Survey number of the village.	Names of villages.
		NELLORE TALUK.
		(*Government.*)
1	74	Alúrupádu.
2	14	Annáreddipálem.
3	63	Dámaramadugu.
4	47	Duvvúru.
5	69	Inamadugu.
6	54	Isakapálem.
7	82	Kálayakágollu.
8	83	Kaligirikondúru.
9	65	Kávúru.
10	70	Légantapádu.
11	40	Naktápuram.
12	73	Mánegantapádu.
13	84	Murripádu.
14	68	Mungallu.
15	75	Módégunta.
16	84	Muchvarti.
17	62	Nágamámbápuram.
18	39	Padamatipálem.
19	67	Panchadu.
20	64	Pátúru.
21	60	Pennballi.
		NELLORE TALUK—*cont.*
		(*Government.*)
22	72	Rámanapálem.
23	53	Rébála.
24	58	Sangám.
25	87	Taconivaya.
26	36	Vangallu.
27	43	Vavvéru.
28	71	Végúru.
29	51	Yallayapálem.
		(*Shrotriem.*)
30	56	Cheilayapálem.
31	33	Chennavaraappádu.
32	68	Gangavaram.
33	56	Kévétipalliám.
34	30	Munulapúdi.
35	68	Padugupádu.
36	67	Pótireddipálem.
37	61	Srirangarájapuram.
38	33	Zangalakhandriga.
39	59	Zonnavada.

STATE CENTRAL LIBRARY, THIRUVANANTHAPURAM

DARSI SUB-DISTRICT.

Serial number.	Survey number of the village.	Names of villages.
		DARSI DIVISION.
		(Venkatagiri Zamindari.)
1	..	Abbayapálem.
2	..	Akkamáinubápuram.
3	..	Alavalapádu.
4	..	Azavellipádu.
5	..	Avisunavárapalem.
6	..	Avulamanda
7	..	Bádápuram.
8	..	Bandellapáya.
9	..	Bandi-Vobgandla.
10	..	Basavépuram
11	..	Bayyavaram.
12	..	Bóhamkondavripalem.
13	..	Bhimavaram.
14	..	Bhimanapalli
15	..	Bodikúrapádu.
16	..	Brundávaram.
17	..	Bukkápuram
18	..	Chendatúru.
19	..	Cheruvukommapálem.
20	..	Chintalapádi.
21	..	Dazisi.
22	..	Dékamakonda.
23	..	Dóvavaram
24	..	Donakonda.
25	..	Désakáyalapádu.
26	..	Gangavaram.
27	..	Gópálapuram.
28	..	Godipádu
29	..	Idara
30	..	Indacheruvu.
31	..	Jenukulaliova.
32	..	Kallúru
33	..	Kambhampádu.
34	..	Kásipuram (East).
35	..	Kellampalli.
36	..	Késavapuram
37	..	Kocherlakóta
38	..	Kommavaram
39	..	Korlamadugu.
40	..	Kotikalapádi.
41	..	Kottapalli
42	..	Kurnóhéda.
43	..	Lakkavaram.
44	..	Lakshmipuram (East).
45	..	Lakshmipuram (West).
46	..	Lankójulapalli.
47	..	Málavaram.
48	..	Malkápuram.
49	..	Mallayapálem.
50	..	Mangenapádi
51	..	Mannépalli
52	..	Máralla
53	..	Mohadinpuram.
54	..	Mundlamúru.
55	..	Nalabótulavaripálem.
56	..	Náyudupálem
57	..	Nújellapalli.
58	..	Pedarávipádu.
59	..	Peddavaram
60	..	Péchimakkapalli.
61	..	Pólavaram
62	..	Potakamúru.
63	..	Pótavaram
64	..	Pottapádu.
65	..	Pulipadu.
66	..	Púrimetla.
67	..	Rágamakkapalli.
68	..	Ramavalli.
69	..	Rámabhadrápuram
70	..	Rámápuram.

Serial number	Survey number of the village.	Names of villages.
		DARSI DIVISION—cont.
		(Venkatagiri Zamindari.)
71	..	Rudrasamudram
72	..	Sámantapádi
73	..	Sangápuram
74	..	Sáravanitta.
75	..	Séshagirikhandrika.
76	..	Siddayapálem.
77	..	Singanapálem
78	..	Sítaágaram.
79	..	Sivarámapuram.
80	..	Sónavarappádu.
81	..	Súráyapálem.
82	..	Tálúru.
83	..	Tammalúru
84	..	Ténamchintala.
85	..	Tirumáyapálem *alias* Dasarigolem.
86	..	Tripurasundarapuram.
87	..	Tsalivénura
88	..	Tsavatapálem.
89	..	Tummedalapádu.
90	..	Ullagallu (China).
91	..	Ullagallu (Poda).
92	..	Uppalapádu.
93	..	Valluparam.
94	..	Vaddipádu.
95	..	Vémpádu
96	..	Vemparála
97	..	Vémula
98	..	Vémulabanda.
99	..	Venkatáchalampalli.
100	..	Venkatápuram.
101	..	Vírayapálem (East)
102	..	Virayapalem (West).
103	..	Vírépalli
104	..	Vittalápuram.
105	..	Yerrabálem.
106	..	Yerra Obanapalli.
107	..	Zammalamadaka.
108	..	Zummiganipala.
		(Inam Villages.)
109	..	Anantavaram.
110	..	Annavaram.
111	..	Bálápuram.
112	..	Bellapalli.
113	..	Battepádu.
114	..	Bódarampádu.
115	..	Chandavaram.
116	..	Gotéswarapuram
117	..	Jagannádhapuram.
118	..	Kásipuram (West)
119	..	Lakshmanáráyanapuram.
120	..	Mayilavaram.
121	..	Muchtlagangavaram.
122	..	Nadimpallivérikhandriga.
123	..	Namassiváyapuram
124	..	Nárasimhunipalli.
125	..	Pinapogallu
126	..	Peddanapálem.
127	..	Pérubhotlapálem.
128	..	Polépalli.
129	..	Pólurivárikhandrika.
130	..	Ramachandrápuram
131	..	Sankaranáráyanapuram.
132	..	Sankarápuram.
133	..	Tellabádu agrahárum.
134	..	Umámahéswarapuram.
135	..	Venkatápuram.
136	..	Víravenkatápuram

STATE CENTRAL LIBRARY, THIRUVANANTHAPURAM

EAST NELLORE SUB-DISTRICT.

Serial number.	Survey number of the village.	Names of villages.
		NELLORE TALUK.
		(*Government.*)
1	65	Alliparam.
2	142	Amanchárla.
3	102	Amúr (South).
4	116	Anantapuram.
5	131	Chemudaguntu.
6	98	Chinatherukúru.
7	97	Chintáreddipálem.
8	139	Devarapálem.
9	133	Dontáli.
10	88	Gangapatnam.
11	149	Gollakandukúru.
12	92	Godipallipád.
13	110	Idúr.
14	108	Indukúpóta.
15	123	Kákupalli.
16	146	Kandamúr.
17	125	Kanupartipád.
18	111	Kíduz.
19	110	Komarapádi.
20	109	Konarika.
21	128	Kondavapálem.
22	112	Korutúr.
23	105	Kottapálem.
24	87	Kudilipálem.
25	92	Lébúr.
26	111	Mápád.
27	101	Mópúr (South).
28	89	Madivartipálem.
29	99	Narukúr.
30	144	Nellore portion bearing Survey Numbers 287 to 311. Bounded on the north by the River Pennár. Bounded on the east by Alliparam. Bounded on the south by Pallalakúva. Bounded on the west by Surrapalli channel. Nalálpet. Stone house pet. Varnágrowpet.
31	91	Nidumalli.
32	96	Pedacherukúr.
33	100	Podúr.
34	104	Potlapódi.
35	138	Pottepálem.
36	90	Pounúr.
37	110	Sámarájapalli.
38	119	Tátapalli.
39	120	Tirupalligúdúr.

Serial number.	Survey number of the village.	Names of villages.
		NELLORE TALUK—*cont.*
		(*Government.*)
40	121	Varigondu.
41	147	Velluti.
42	118	Venkannapálem.
		(*Shotrium Villages.*)
43	137	Akkacherovapád.
44	135	Ambáparam.
45	130	Bhujabhujanedúr.
46	124	Gundlapalem.
47	122	Hissávárilétipád.
48	126	Kallúrpalle.
49	115	Kódúrkhandrika.
50	132	Kunkúnapádi.
51	141	Mannavarappád.
52	143	Megallapálem.
53	101	Morgaladoruvu.
54	136	Ogúrapád.
55	127	Padárapalle.
56	94	Pallipád.
57	106	Pogadadaruvukhandrika.
58	148	Sezzápuram.
59	117	Siyanápuram.
60	115	Upparpád.
61	129	Vedarapálem.
62	103	Vilukánipalle.
63	107	Zangamrónidoruvu.
		GUDUR TALUK.
		(*Government.*)
64	2	Brahmadévam.
65	3	Krishnápuram.
66	1	Mottukúru.
67	35	Nárikilapalli.
68	2	Nelatúr.
69	1	Pottinpuram.
70	12	Pennbarti.
71	8	Pulatápúr.
72	10	Tállapúdi.
		(*Shotrium Villages.*)
73	7	Anandlapádu.
74	6	Mámidipúdi.
75	..	Narkelapalli Khandrika.
76	5	Vallaru Khandrika.
		(*Venkatagiri Zemindari.*)
77	..	Mollur.

GUDUR SUB-DISTRICT.

Serial number.	Survey number of the village.	Names of villages.
		GUDUR TALUK.
		(*Government.*)
1	13	Anikapalli.
2	41	Baddegála.
3	26	Bandepalle.
4	59	Bíddanam.
5	48	Chennúr.
6	22	Cherukumúdi.
7	62	Chillakúr.
8	48	Gúdúr.
9	28	Garuvindapádi.
10	31	Idagáli.
11	30	Idimepalli.
12	56	Ipúr.

Serial number.	Survey number of the village.	Names of villages.
		GUDUR TALUK—*cont.*
		(*Government.*)
13	68	Kalvód.
14	17	Kanupúr (Vitavna).
15	43	Kattuvapalle.
16	32	Kolanukudaru.
17	94	Mulamanúr.
18	50	Mungalapúr.
19	64	Mutyálapád.
20	60	Nettalle.
21	49	Nellatur.
22	58	Pedaperiya.
23	45	Pinnalapádi.
24	33	Púdiparti.

STATE CENTRAL LIBRARY, THIRUVANANTHAPURAM

GUDUR SUB-DISTRICT—*cont.*

Serial number.	Survey number of the village.	Names of villages.
		GUDUR TALUK—*cont.*
		(*Government.*)
25	11	Sarvápalli.
26	51	Vedicherla.
27	53	Vendod.
28	47	Vindúr.
29	55	Vódaru.
		(*Inam.*)
30	16	Aunjellipád.
31	56	Bhuvanagiripálem.
32	29	Káchalapúr.
33	74	Kallipad.
34	18	Kandalipád.
35	55	Kantapalle.
36	20	Kosanúr.
37	25	Kuditapalle.
38	52	Kundukúr.
39	21	Kurachcherlapád.
40	19	Muttempád.
41	54	Mékanúr.
42	27	Muddamúdi.
43	44	Nágulavaram.
44	63	Nukkalakálava khandrika.
45	28	Porlapád.
46	65	Pettapád.
47	57	Pólipád.
48	84	Pusujúrpád.

Serial number.	Survey number of the village.	Names of villages.
		GUDUR TALUK—*cont.*
		(*Government.*)
49	61	Tipanúr.
50	70	Vipparallúr.
51	66	Yógiswaranipalle.
		(*Venkatagiri Zamindari.*)
52	..	Addepúdi.
53	..	Akkamper *alias* Tirumalapudi.
54	..	Ayyapareddipálem *alias* Akkamámbápuram.
55	..	Ayyavaripalem.
56	..	Chenidide.
57	..	Kalrakonda.
58	..	Kurdali.
59	..	Kándra.
60	..	Kommanúrúr.
61	..	Kondaganta.
62	..	Marabóla.
63	..	Mittúrúkúr.
64	..	Nornúr.
65	..	Pálicherla.
66	..	Pandúr *alias* Vengamámbápuram.
67	..	Pilúr.
68	..	Pottanavavári khandrika.
69	..	Vójli.
70	..	Zangalapalle.

KAVALI SUB-DISTRICT.

Serial number.	Survey number of the village.	Names of villages.
		KAVALI TALUK
		(*Government.*)
1	52	Allumadugu.
2	18	Anumadugu.
3	24	Annavaram.
4	35	Bitragunta.
5	49	Bógavólu.
6	25	Brahmanakríka.
7	26	Budamagunta.
8	37	Chámudalu.
9	31	Chennaiyapálem.
10	17	Chennayapálem.
11	8	China Arnalúr.
12	23	Chinakríka.
13	5	Chintaladévi.
14	43	Dundigam.
15	12	Gattupalli.
16	34	Gavaravaram.
17	3	Gudavallúr.
18	7	Kahgari.
19	19	Kávali.
20	11	Kósavaram.
21	14	Kottapalli.
22	50	Kóvúrupalli.
23	15	Maddurupádu.
24	41	Manubótupádu.
25	32	Mangamúru.
26	27	Mosanúru.
27	2	Nókanúrpeta.
28	36	Rudrakóta.
29	1	Sáyipéta.
30	55	Siddamkundaru.
31	48	Tillapálem.
32	30	Tálloora.
33	38	Tumalapenta.
34	4	Veligandla.
35	46	Zakképalli Gódáru.

Serial number.	Survey number of the village.	Names of villages.
		KAVALI TALUK—*cont.*
		(*Government.*)
36	21	Zaladanka.
37	20	Zamanipalem.
		(*Inam.*)
38	54	Avitampalli.
39	40	Bengadipádu.
40	13	Chandalapálem.
41	9	Kalaturu.
42	47	Kátrayapádu.
43	24	Kódandarámápuram.
44	39	Krishnapádu.
45	10	Kummarakondúru.
46	46	Lingaipádu.
47	54	Mallayapalem.
48	29	Mosagadlanc.
49	42	Móvéllapádu.
50	45	Rangamundram.
51	6	Ravulakolla.
52	34	Sampalsiapuram.
53	53	Siddavaram Venkatesapuram.
54	34	Sómaraopádu.
55	51	Umamahesvarapuram.
		(*Zamindari Villages, Kolikani Zamin—Nom.*)
56	..	Amanapuram.
57	..	Chádávaram.
58	..	Dúlaganta.
59	..	Gúnigapenta.
60	..	Gudladona.
61	..	Kommi.
62	..	Mallavarapádu.
63	..	Mittiguntu.

STATE CENTRAL LIBRARY, THIRUVANANTHAPURAM

KAVALI SUB-DISTRICT—*cont.*

Serial number.	Survey number of the village.	Names of villages.
		KAVALI TALUK—*cont.*
		(*Zamindari Villages, Kalahasti Zamin—Koru.*)
64	..	Pérlapalli.
65	..	Peddikondúru.
66	..	Settipálem.
67	..	Tellapádu.
68	..	Túrpu Bráhmanapalli.
69	..	Venkatapálem.
70	..	Viranakollu.
		(*Kalahasti Zamindari—Inam.*)
71	..	Aúdimoortipuram.
72	..	Bhimavarappádu.
73	..	Kastúrináyunapálem.
74	..	Lakshmipuram.
75	..	Nágasamudram.
76	..	Parikóta Agraharam.
77	..	Rámánujapuram.
78	..	Túrpuzangámpalli.
		(*Mutyalapadu Zamin—Koru.*)
79	..	Satyavólu.

Serial number.	Survey number of the village.	Names of villages.
		KANDUKUR TALUK.
		(*Government.*)
80	117	Chákicherla.
81	110	Cholamchála.
82	112	Chemidilepádu.
83	122	Chévúru.
84	108	Chinalétarapi.
85	119	Móscherla.
86	111	Pótlúru.
87	120	Rámayyapatnam.
88	121	Rávúru.
89	181	Virópalli.
		(*Inam.*)
90	107	Annavaripalem.
91	106	Venkatamapura.
		(*Chandi Zamindari—Koru.*)
92	..	Annelóyinapalli.
93	..	Púrétipalli.
		(*Mutyalapadu Zamindari—Koru.*)
94	..	Chinapavani.
95	..	Mutyalapadu.

KANDUKUR SUB-DISTRICT.

Serial number.	Survey number of the village.	Names of villages.
		KANDUKUR TALUK.
		(*Government.*)
1	4	Anakarlapádi.
2	72	Atmakúr.
3	17	Ayyaparázupálem.
4	114	Baddapádu.
5	103	Basireddipálem.
6	69	Bhimavaram.
7	62	Bingimpalu.
8	58	Bitragunta.
9	116	Chágollu.
10	29	Chartkupád.
11	5	Chinakandlagunta.
12	41	Chinavenkatapálem.
13	50	Cherrikúrapád.
14	39	Chódavaram.
15	104	Dárakáipad.
16	11	Dharmavaram.
17	49	Dóvagúdúr.
18	109	Gudúr.
19	2	Gurrappadiya.
20	24	Havam.
21	88	Ippaguntu.
22	23	Jarlapálem.
23	51	Jillellamúdi.
24	94	Kákolúr.
25	57	Kakkuváya.
26	74	Kandukúr.
27	56	Kanumalu.
28	63	Karedu.
29	67	Kollúrapád.
30	96	Kondamadapálem.
31	31	Kondapi.
32	75	Kondisandukúr.
33	113	Kottapéta.
34	78	Kóvúr.

Serial number.	Survey number of the village.	Names of villages.
		KANDUKUR TALUK—*cont.*
		(*Government.*)
35	100	Máchavaram.
36	66	Manoetikóta.
37	16	Mekapád.
38	97	Mópád.
39	1	Múgachintala.
40	60	Muppálla.
41	34	Muppavaram.
42	27	Nágamukhandrika.
43	55	Nandanavanam.
44	20	Narasimhanáraynmukhandrika.
45	37	Narasingólu.
46	88	Nékanámpuram *alias* Attotavárpalem.
47	3	Nerrurapád.
48	90	Nilavaram.
49	25	Pachava.
50	61	Pálem.
51	45	Pálatipad.
52	53	Palukúr.
53	71	Pelúr.
54	77	Pandalapád.
55	35	Payidipád.
56	91	Pedavenkatapálem.
57	33	Peridepi.
58	10	Petlúr.
59	81	Pompalú.
60	38	Ramachandrapuram.
61	87	Satyanapalem *alias* Kónapalem.
62	85	Sanagapalli.
63	98	Singamanenipalli.
64	60	Sómarazupalli.
65	15	Tangella.
66	42	Uppalapád.

STATE CENTRAL LIBRARY, THIRUVANANTHAPURAM

KANDUKUR SUB-DISTRICT—*cont.*

Serial number.	Survey number of the village.	Names of villages.
		KANDUKUR TALUK—*cont.*
		(*Government.*)
67	18	Yardinenipálem.
68	47	Yavilatipád.
69	81	Yellatur.
70	29	Yempád.
71	40	Yenaur
72	52	Y kkimlapéta.
73	73	Yégúr.
74	43	Zatúgumalli.
75	14	Zuvvigunta.
		(*Shrotriems.*)
76	93	Anantaságaram.
77	7	Chinakandlagunta-anantabhotlavárikhandrika.
78	8	Chinakandlagunta-chamarlavarikhandrika.
79	6	Chinakandlagunta-mámidelavárikhandrika.
80	70	Dondapád.
81	102	Gandlapalem.
82	9	Gurrapochyadurbháku-lavarikhandrika.
83	30	Ilavanumamidelavarikhandrika.
84	75	Jillellamúdigadepalli-varikhandrika.
85	95	Kanchiragunta.
86	68	Kollúrúpad Srirangavavakulakhandrika.
87	82	Kondapúgudiyaram-varikhandrika.
88	99	Kondáreddipalem.
89	115	Krishnápuram.
90	101	Madanagópálapuram.
91	59	Múlagunta pád.
		(*Government.*)
92	79	Muppálakesavaramvarikhandrika.
93	54	Nandanavanamvavilóti-varikhandrika.
94	38	Narasingólamuhankali-varikhandrika.
95	89	Nekkanúpuram kalidasavárikhandrika.
96	26	Pachava Bálagópálapuram.
97	46	Palátipád Gudepallivárikhandrika.
98	44	Paletipád Mácharlavárikhandrika.
99	22	Pet ir Maragunta varikhandrika.
100	21	Pothúr Mocherlavar khandrika
101	10	Pirapuram Mamidelavarikhandrika.
102	85	Pounshúru Gudavarikhandrika *alias* Linganavanigunta.
103	108	Rázepalem.
104	64	Singarayakonda.
105	82	Singarábhotlavárikhandrika
106	13	Tangella Isakapalivarikhandrika.
107	43	Tarládu.
108	83	Vellatúr Kalidásavárikhandrika.
109	12	Vetakatakrishnapuram.
110	92	Yedúrupád.

Serial number.	Survey number of the village.	Names of villages.
		KANDUKUR TALUK—*cont.*
		(*Chandi Zamindari.*)
111	..	Angirekulapád.
112	..	Ankabhápálapuram.
113	..	Ayyavóripalli.
114	..	Bóganapád.
115	..	Brahmanapalli.
116	..	Chavutapálem.
117	..	Chímalapenta.
118	..	Chennipad
119	..	Chundi.
120	..	Dappalammapadu.
121	..	Kólapád.
122	..	Lingamgunta.
123	..	Linganapuram.
124	..	Mátepád.
125	..	Mangipad.
126	..	Mókapad.
127	..	Muktesvaram
128	..	Nalidalapur.
129	..	Nawabpalem.
130	..	Pariconda pad.
131	..	Pentala.
132	..	Rajavólapad
133	..	Rallapad
134	..	Rillapad.
135	..	Rámachándrapuram
136	..	Rámalingápuram.
137	..	Túnugunta.
138	..	Túrpu Rázepálem.
139	..	Uppalapád.
140	..	Vengalapuram.
141	..	Vengamakkapálem.
142	..	Viranapálem.
143	..	Vobulóyapalli.
144	..	Yerrapareddipalli.
145	..	Zangamareddikhandrika.
		(*Villages of the Chandi Zamindari alienated in favour of others.*)
146	..	Cherukúr.
147	..	Kanavaki.
148	..	Kámepalli.
149	..	Pólanéicherovu.
150	..	Pólanénipálem *alias* Turpu Polinenipalem.
151	..	Rácheruvoróupálem
152	..	Uppala Dinne.
		(*Agraharams under Chandi Zamindari.*)
153	..	Kámepalli Agraháram.
154	..	Kótapád Agraháram.
155	..	Parikondapád Agraháram.
156	..	Perikepálem Agraháram.
		(*Kalahasti Zamindari.*)
157	..	Kondasamudram.
158	..	Lingasamudram.
159	..	Mácherlendrávandipálem
160	..	Sákhavaram.
161	..	Vizinghavunikóta
162	..	Viswanáthapuram
		(*Agraharams under Kalahasti Zamindari.*)
163	..	Kondasamudram Agrahárám.

STATE CENTRAL LIBRARY, THIRUVANANTHAPURAM

KANIGIRI SUB-DISTRICT.

Serial number.	Survey number of the village.	Names of villages.
		KANIGIRI TALUK.
		(Government.)
1	49	Ayyavaripalli.
2	9	Bommireddipalli.
3	10	Challagarigala
4	60	Chanchureddipalli.
5	41	Cherlopalli.
6	37	Chinna Alavalapád.
7	24	Chinna Cherlopalli.
8	55	Chintalapálem.
9	15	Désaripadi.
10	13	Doddachintala.
11	30	Gókulam
12	25	Gópasamudram.
13	1	Godipád.
14	45	Gunturilingampalem.
15	53	Guravájipéta.
16	12	Hájipuram.
17	4	Hajnapuram.
18	21	Hanumantapuram.
19	11	Hanumantunipad.
20	33	Hussenpuram
21	22	Isulapalli.
22	29	Kammapád.
23	9	Kangiri.
24	17	Kudumulagunta.
25	14	Kótágundla.
26	16	Langagunta.
27	8	Mácharavaram.
28	52	Márkondápuram.
29	48	Mogalicherla.
30	26	Muppállapádu.
31	56	Musanúr.
32	3	Peda Alavalapád.
33	20	Válicherla.
34	28	Vedullacheruvu.
		(Shrotriem Villages.)
35	5	Ayyanapálem.
36	32	Bolaverkatápuram.
37	34	Boutakúlipalli.
38	32	Chennakésavapuram (Bechirágh).
39	19	Chinagollapalli.
40	27	Ganésanipalli (Sarvagrahárám).
41	31	Gurugapád (Bechirágh).
42	6	Kánchipuram.
43	54	Krishnápuram.
44	46	Málekondápuram.
45	18	Nallagandla.
46	47	Narasimhapuram.
47	61	Nánkatrivambakam.
48	38	Nimma Máhéswarapuram.
49	23	Peddi Venkatáyapalli.
50	36	Pólavaram.
51	42	Pótavaram.
52	44	Sankarápuram.
53	..	Sómanapalli (Bechirágh).
54	35	Umámahéswarapuram (Bechirágh).
55	40	Viswanádhapuram.
56	43	Vithaláipuram.
		(Kalakati Zamindari.)
57	..	Allavaram.
58	..	Akkampét.
59	..	Annabóyina Krishnampalle.
60	..	Atikepalle.

Serial number.	Survey number of the village.	Names of villages.
		KANIGIRI TALUK—*cont.*
		(Kalakati Zamindari.)
61	..	Appamámbápuram
62	..	Arivemula.
63	..	Banjapalem.
64	..	Bodavulapalli.
65	..	Bompeddupád.
66	..	Bontávaripalli.
67	..	Bothagúdúr.
68	..	Bukkápuram.
69		Chandrasékharapuram.
70	..	Chennappanáyanipalli.
71	..	Cherlopalli
72	..	Chilakapád.
73	..	Chinna Kótálapalli.
74	..	Chintalapálem.
75	..	Darisiguntapeta.
76	..	Devalamari.
77	..	Dúbaguntа.
78	..	Ganésanipalli.
79	..	Guntachennampalli.
80	..	Kambhempad.
81	..	Kambhálindinne.
82	..	Kampachennampalli.
83	..	Kastúrinayanipalli.
84	..	Kondat'yanapalli.
85	..	Kottapalli
86	..	Kóvelmapád.
87	..	Krishnamanáyanipalli.
88	..	Lanjagudipad.
89	..	Malamidipalli.
90	..	Medamula Venganapalli.
91	..	Mópád.
92	..	Mundlapal.
93	..	Muppat anáyanipalli.
94	..	Nalgondapád.
95	..	Nallamadugula.
96	..	Nacchupoda.
97	..	Padamati Boyimadugula.
98	..	Padamati Zangalapalli.
99	..	Pámúr.
100	..	Pedamachapalem.
101	..	Pidugupálem.
102	..	Pillapalle.
103	..	Potavaram.
104	..	Rájáchampet.
105	..	Régulacheliga.
106	..	Rénumadugu.
107	..	Silhavaram.
108	..	Tadagódu.
109	..	Totayyapalli.
110	..	Tellavillimála.
111	..	Tisagulladinne.
112	..	Tangódu.
113	..	Turpakodigudlapad.
114	..	Uppalapád.
115	..	Vatinbayalu.
116	..	Vedullapalli.
117	..	Venkatápuram.
118	..	Venkatáyacheruvu.
119	..	Yékunámpuram.
120	..	Zangamvaripalli.
		(Kalakati Shrotriem Villages.)
121	..	Ayalurivaripalli.
122	..	Bodavulladinne
123	..	Dasaritimmakkapalli.
124	..	Gummanenipalli.
125	..	Karollapad.
126	..	Lakkapalli.

KANIGIRI SUB-DISTRICT—*cont.*

Serial number.	Survey number of the village.	Names of villages.
		KANIGIRI TALUK—*cont.*
		(*Kálahasti Shrotrium Villages.*)
127	..	Obbareddipalli.
128	..	Pullakurapalli.
129	..	Puttavandlapalli.
130	..	Ranganayanipalli
131	..	Tammanayanipalem.
132	..	Tammaguntu.
133	..	Vadavonganapalli *alias* Jilugunurpalli.
		(*Venkatagiri Zamindari Villages.*)
134	..	Annamalakonda (Bechirágh).
135	..	Ayyanakóta.
136	..	Ballipalli.
137	..	Bhattupalli.
138	..	Bodavada.
139	..	Bódapád.
140	..	Chákiróla.
		(*Zamindari.*)
141	..	Chintapodu.
142	..	Chená Irlapad.
143	..	Chiva Varumadugu.
144	..	Chilamakúr.
145	..	Chitlacinne
146	..	Chintagumpalli.
147	..	Chúdavaram
148	..	Dirasavancha.
149	..	Gánagapeta.
150	..	Gógulapalli.
151	..	Gosavedu (Bechirágh).
152	..	Gosugundla (Bechirágh).
153	..	Gunnalampád.
154	..	Guntupali.
155	..	Kalagotla.
156	..	Kankanapáda.
157	..	Kattakindipalli.
158	..	Kódigudlapád.
159	..	Kómatiguntu.
160	..	Kondáreddipalli.
161	..	Kótalapalli.
162	..	Kotatippala.
163	..	Lakshmakkapalli.
164	..	Munanadugu (Bechirágh).
165	..	Márella.
166	..	Máshibupét.
167	..	Mogallúr.
168	..	Morapaguntu.
169	..	Motrávulapád.
170	..	Munigunni.
		KANIGIRI TALUK—*cont.*
		(*Zamindari.*)
171	..	Muddapád.
172	..	Nágulavaram.
173	..	Nárédupalli.
174	..	Nilakantápuram.
175	..	Pandava.
176	..	Pedavarimadugu
177	..	Pichiguntapalli (Bechirágh).
178	..	Plungólu
179	..	Punugoti Khandrika Bechirágh).
180	..	Réchagundlapád.
181	..	Rámagvindapuram.
182	..	Rámayyapalli Agraháram.
183	..	Rasdúpuram.
184	..	Tilakondapád.
185	..	Tállúr.
186	..	Tummaguntu.
187	..	Upavusapalli *alias* Upendrapuram
188	..	Vaggampalli.
189	..	Vangapád.
190	..	Vepagumpalli
191	..	Vijayagópálapuram.
192	..	Viragareddipalli.
193	..	Viragudipalli *alias* Peraguddipalli.
194	..	Zammalamadaka.
		(*Venkatagiri Shrotrium Villages.*)
195	..	Anandapuram.
196	..	Ballavaram Agraháram.
197	..	Brundavanam (Becherágh).
198	..	Chavuta Gógulapalli Agraháram.
199	..	Dódizeddipalli Agraháram.
200	..	Dásallapalli.
201	..	Gandla Sitárámpuram.
202	..	Lingajipuram Agraháram.
203	..	Nágareddipalli Agraháram.
204	..	Perugopalli *alias* Srikrishnapuram.
205	..	Rámalingápuram Agraháram.
206	..	Tatka Lapád.
207	..	Vírarámápuram.
		(*Venkatagiri Amaram.*)
208	..	Gannavaram.
209	..	Immadicherla.
210	..	Rállapalli.

KOTA SUB-DISTRICT.

		GUDUR TALUK.
		(*Government.*)
1	95	Alétipádu.
2	42	Ankulapátúr.
3	100	Chándrásikuppam.
4	80	Chendódu.
5	72	Chilamattúr
6	97	Dugarájupatnam.
7	78	Gúdali.
8	75	Gunupádu.
9	98	Iswaravóka
10	73	Kápulúr.
11	55	Kóta.
12	38	Kottapatnam.
		GUDUR TALUK—*cont.*
		(*Government.*)
13	77	Kurugonda.
14	91	Molagunúr.
15	39	Mómidi
16	98	Muttembáka
17	85	Nellúrupalli.
18	89	Pallamála.
19	93	Pambali.
20	99	Reddipálem.
21	78	Rudravaram.
22	37	Tammenapatnam.
23	89	Tinnelapádi.
24	92	Vékádu

STATE CENTRAL LIBRARY, THIRUVANANTHAPURAM

KOTA SUB-DISTRICT—*cont.*

Serial number.	Survey number of the village.	Names of villages.
		GUDUR TALUK—*cont.*
		(*Government.*)
25	82	Yellipédu.
26	80	Yallasiri.
27	90	Yaragatipalli.
		(*Government Inam Villages.*)
28	40	Addepalli.
29	81	Annambáka.
30	..	Chittedu.
31	..	Ippapúdi.
32	88	Késapuram.
33	..	Késavaram.
34	71	Kondapallipádu.
35	73	Kúchavéda.
36	87	Lakshmakka Khandrika.
37	..	Maddáli.
38	84	Pallamála Khandrika.
39	67	Parlapalle (*Acharlaseri*).
40	..	Parlapalle (*Udatseri*).
41	41	Ponnavólu.
42	68	Rudrayapálem.
43	..	Tonukumála.
44	..	Udatávéripálem.
		(*Venkatagiri Zamindari Villages.*)
45	..	Allampádu.
46	..	Annamedu.
47	..	Arúr.
48	..	Bullavólu.
49	..	Chintavaram.
50	..	Durgavaram.
51	..	Ilakúrapádu.
52	..	Kallúru.
53	..	Kanupúru.
		GUDUR TALUK—*cont.*
		(*Venkatagiri Zamindari Villages.*)
54	..	Karlapúdi.
55	..	Kondápuram.
56	..	Kódevéka.
57	..	Kógili.
58	..	Kummarapálem.
59	..	Mallám.
60	..	Mánamalí.
61	..	Munnemála *alias* Malleméla.
62	..	Marlapalli.
63	..	Motta.
64	..	Molakalapúdi.
65	..	Nellipúdi.
66	..	Pánanji.
67	..	Pellakúru.
68	..	Puchchalapalle.
69	..	Pudiráyadoruvu.
70	..	Púlatótá.
71	..	Siddavaram.
72	..	Sómasamudram.
73	..	Tádimédu.
74	..	Tiruvúru.
75	..	Túpili.
76	..	Uppalamarti.
77	..	Uttamanellúr.
78	..	Válamédu.
79	..	Vanpvéka.
80	..	Velgápúlapalle.
81	..	Villapálem.
82	..	Válasiri.
83	..	Yellúrú.
		(*Zamindari Inam Village.*)
84	..	Chimalapadu.

NELLORE SUB-DISTRICT.

NELLORE TALUK.

(*Government.*)

Nellore—
Portion comprising the suburbs of—
(1) Isakapalem.
(2) Kabadipalem.
(3) Masahibapet.
(4) Mulapet.
(5) Narayanarowpet.
(6) Nellore Town.

NELLORE TALUK—*cont.*

(*Government.*)

Nellore—*cont.*
Portion comprising the suburbs of—*cont.*
(7) Fattekhanpet.
(8) Ranganayakulapet.
(9) Sanjivarayudipet.
(10) Santapet.
(11) Subedarpet.
(12) Traverepet.

PODILI SUB-DISTRICT.

PODILI DIVISION.

(*Venkatagiri Zamindari.*)

1	..	Akkacheruvu.
2	..	Amlépuram.
3	..	Ámudálapalli.
4	..	Anképalli.
5	..	Annavaram.
6	..	Aswárápunipálem.
7	..	Budugulúru.
8	..	Basawápuram.
9	..	Batsal kúrapádu.
10	..	Bódupádu.
11	..	Budumakóyalapádu.
12	..	Burudupálem.
13	..	Chakravartulavárikhandrika.

PODILI DIVISION—*cont.*

(*Zamindari.*)

14	..	Chennáreddipalli.
15	..	Chila nakúru.
16	..	Chinata.
17	..	China Árikatla.
18	..	Chinamanagunadam.
19	..	Chintagumpalli.
20	..	Chintaguota.
21	..	Dásalapalli.
22	..	Dondlúru.
23	..	Ganimenapádu.
24	..	Ganji álem.
25	..	Gántagapenta.
26	..	Garimenagenta.

STATE CENTRAL LIBRARY, THIRUVANANTHAPURAM

PODILI SUB-DISTRICT—*cont.*

Serial number.	Survey number of the village.	Names of villages.
		PODILI DIVISION—*cont.*
		(*Zamindari.*)
27	..	Gárladinne.
28	..	Gária óta.
29	..	Gógulaidinne.
30	..	Gollapalli.
31	..	Górugantalapádu.
32	..	Gósukondavári Agrahárem.
33	..	Gollagattu.
34	..	Gundlamandram.
35	..	Gurrilamadugu.
36	..	Igalapádu.
37	..	Irasalagundam.
38	..	Jálalápuram.
39	..	Jaganná dhapuram.
40	..	Janganreddipalli.
41	..	Kákarala.
42	..	Kalevalapalli.
43	..	Kalijuvvalapádu.
44	..	Kambhálapádu.
45	..	Kandállapalli.
46	..	Kárumúripalli.
47	..	Kásipuram.
48	..	Kótraguntu
49	..	Kollampalli.
50	..	Kósavabhotlakhandrika.
51	..	Kótagudipi.
52	..	Konnkaramotla.
53	..	Kondeladévipalli.
54	..	Kondáreddipalli.
55	..	Kondáyapálem.
56	..	Kúchupádu.
57	..	Kunchépalli.
58	..	Lakshmakkapalli.
59	..	Lakshmindráyanakhandrika.
60	..	Lakshmipuram.
61	..	Máddávaripálem.
62	..	Mlabanadápuram.
63	..	Mallavaram.
64	..	Mungaguntu.
65	..	Marripálem.
66	..	Marripádi.
67	..	Mírzapéta.
68	..	Mógachintala.
69	..	Mummáyapálem.
70	..	Munagapádu.
71	..	Nágárajuguntu.
72	..	Nágelládudupu.
73	..	Nandipálem.
74	..	Nimmavaram.
75	..	Nirmanápuram.
		PODILI DIVISION—*cont.*
		(*Zamindari.*)
76	..	Obáyapalli.
77	..	Obulakkapalli.
78	..	Pámulapádu.
79	..	Pennúru.
80	..	Pattépuram.
81	..	Pattábhirámapuram.
82	..	Peda Arikatla
83	..	Podili.
84	..	Pótulapádu.
85	..	Rágavandram.
86	..	Rájúpálem.
87	..	Rámachendrápuram.
88	..	Rámáyanakhandrika.
89	..	Rámáyapalem.
90	..	Rámulavedu.
91	..	Ráyavaram.
92	..	Rógumánipalli.
93	..	Rólagunpadu.
94	..	Salakatúla
95	..	Sannamúru.
96	..	Selanútala.
97	..	Siddhavaram.
98	..	Sítánagulavaram.
99	..	Súdanaguntu.
100	..	Súrápalli.
101	..	Tádivaripalli
102	..	Talamallá.
103	..	Tallupádu.
104	..	Tellapádu.
105	..	Tigadurtipádu.
106	..	Tippaladévipalli.
107	..	Tsallúru.
108	..	Tummaguntu.
109	..	Tummalacheruvu.
110	..	Tuvvapádu.
111	..	Uppalapádu.
112	..	Vaddimadugu.
113	..	Vágimadugu.
114	..	Vallayapálem.
115	..	Vedurúdapádu.
116	..	Veligandla
117	..	Vémavaram.
118	..	Venkatacharipálem.
119	..	Vinjavrittipadu.
120	..	Virabhadrápuram.
121	..	Yadavalli.
122	..	Yéleóru.
123	..	Zuvvalúru.

RAPUR SUB-DISTRICT.

		RAPUR TALUK.
		(*Government.*)
1	12	Akilivalasa.
2	32	Aturti.
3	35	Ayyávaripalli.
4	40	Bradavélu.
5	74	Chágaram.
6	105	Cherlópalli.
7	107	Chikavelu.
8	27	Chinagopavaram.
9	1	Chintalapálem.
10	5	Chintálúrukúr.
11	4	Chipinápi.
12	21	Chittalúr.
13	17	Dáchúr.
	58	
		RAPUR TALUK—*cont.*
		(*Government.*)
14	49	Dégapádu.
15	46	Dévaravémúr.
16	51	Duggunta.
17	97	Gilakapad.
18	78	Gríddalúr.
19	8	Gónupalli.
20	67	Gulimicherla.
21	100	Gundavélu.
22	38	Inukurti.
23	52	Kambhálpalli.
24	33	Kanuparti.
25	19	Kanupúrupalli.
26	18	Kósamanupalli.

STATE CENTRAL LIBRARY, THIRUVANANTHAPURAM

RAPUR SUB-DISTRICT—*cont.*

RAPUR TALUK—*cont.*

(*Government*)

Serial number.	Survey number of the village.	Names of villages.
27	95	Kommipád.
28	93	Linganapálem.
29	43	Marupúr.
30	29	Mágallúr.
31	80	Mulakalapúdi.
32	98	Nollépalli.
33	21	Nernúr.
34	72	Orupálli Razupálem.
35	6	Pallakonda.
36	41	Pálicherlapád.
37	87	Pálúr.
38	10	Penubarti.
39	70	Porumáll-pád.
40	36	Podalakúr.
41	25	Pulikolla.
42	79	Rámaráganam
43	102	Rápúr.
44	104	Siddavaram.
45	3	Tegacherla.
46	42	Tódúru.
47	78	Utakúru.
48	45	Vadlapúdi.
49	22	Váviléru.
50	26	Vávintapárti.
51	101	Yépuru.
52	23	Yátúru.

(*Shrotriam Villages.*)

Serial number.	Survey number of the village.	Names of villages.
53	85	Adhvánam Náráyanakúttubadi.
54	..	Avadhánam Kastúrayyasatram.
55	52	Adirpalli.
56	108	Akkamámbápuram (sorepalli).
57	88	Anantamadugu.
58	30	Ankupalli.
59	..	Bandépalli.
60	..	Bojjanapalli.
61	41	Chátagotla.
62	84	Chuttupálem.
63	50	Dégapúdi Rázupálem.
64	81	Devipallazarraguntapalem.
65	..	Duggunturáchapálem.
66	..	Gandurapalli.
67	7	Garimenaperla.
68	..	Gókulabrindávanam.
69	62	Gonturasayyapálem.
70	23	Guravayapálem.
71	18	Gorivindapúdi.
72	94	Idulakhandrika.

RAPUR TALUK—*cont.*

(*Government.*)

Serial number.	Survey number of the village.	Names of villages.
73	47	Kalichédu.
74	..	Kanuzuguntu.
75	11	Kásalanátivárikhandrika.
76	63	Kómuiguntarazupálem.
77	103	Kótúrpádu.
78	..	Kátúrpalli.
79	68	Krishnáreddipalli.
80	67	Longapálem.
81	24	Lingasamudram
82	..	Maddúrpalli.
83	48	Melichédu.
84	37	Marripallegópasamudram.
85	91	Mittapalli.
86	60	Munúgapád.
87	86	Munagálavenkátapuram.
88	34	Nandivéya.
89	61	Náyanapalli.
90	69	Nélabótupalli.
91	71	Orupalli.
92	..	Pangili *alias* Zamróvaripalem.
93	89	Párlapalli.
94	88	Pátallepalli.
95	9	Penubartigópasamudram.
96	77	Pókkunúrla.
97	..	Puligilapádu.
98	81	Ráganarámápuram.
99	..	Rávigunta palli.
100	83	Samudrálavárikhandrika.
101	56	Sánavapálem.
102	59	Sankurátripalli.
103	14	Sadlamalla.
104	54	Tánamalela.
105	53	Tátipalli.
106	85	Timmanarámápuram.
107	82	Tippireddipalli.
108	89	Téchám.
109	92	Tókalpúdi.
110	65	Tókapálem.
111	98	Tumaya.
112	27	Uchapálem.
113	57	Uttapalem.
114	..	Vyyálapalli.
115	14	Vandlúr.
116	..	Véminálbhirúchapálem.
117	..	Véminálbhi Akkamámbápuram.
118	90	Vémulachedu.
119	98	Víraya pálem.
120	2	Yerrapalli.
121	75	Zálelápuram.
122	76	Zógipalli.

SULURPET SUB-DISTRICT.

GUDUR TALUK

(*Government*).

Serial number.	Survey number of the village.	Names of villages.
1	107	Atakánitippa.
2	111	Béripéta.
3	108	Chengalapálem.
4	113	Chennagáripálem.
5	105	Dámaráya.
6	110	Doravaripálem.
7	118	Irakam.
8	103	Kadapatheda.
9	101	Kékaramúla.
10	109	Kalavúngu.
11	102	Kondavedu.

GUDUR TALUK—*cont.*

(*Government*).

Serial number.	Survey number of the village.	Names of villages.
12	106	Kóradi.
13	114	Nátáripálem.
14	104	Pantrangam.
15	115	Pulinjerikappam.
16	112	Rettamála.
17	117	Venádu.

(*Venkatagiri Zamindari Villages.*)

Serial number.	Survey number of the village.	Names of villages.
18	..	Abéka.
19	..	Ádapámúdi.

STATE CENTRAL LIBRARY, THIRUVANANTHAPURAM

SULURPET SUB-DISTRICT—*cont.*

GUDUR TALUK—*cont.*

(*Venkatagiri Zamindari Villages.*)

Serial number.	Survey number of the village.	Names of villages.
20	..	Agrahárapupeta *alias* Lakshmi-anantasagaram.
21	..	Acegottám.
22	..	Andavandála.
23	..	Anapúdi or Nadimikhandrika.
24	..	Aravaperumidi.
25	..	Ardhinúdi.
26	..	Arigunóám *alias* Padamati khandrika.
27	..	Attalapálem.
28	..	Ayyájálem.
29	..	Bhimálavaripálem.
30	..	Biradavéda.
31	..	Búdúru.
32	..	Burá'anélikottapálem.
33	..	Buredamadugu.
34	..	Charánamúdi.
35	..	Chávéli.
36	..	Chillakúru.
37	..	Chillamúru.
38	..	Démarży kahandrika *alias* Kanuru.
39	..	Degalapálem.
40	..	Gandrasangampalli. Dakshinapu khandrika.
41	..	Gandrasangampalli. Uttarapu khandrika.
42	..	Gollalamulva.
43	..	Gopálareddipálem.
44	..	Graddaguntu.
45	..	Kádalúru.
46	..	Kalagurtipádu.
47	..	Kallúru.
48	..	Kallúru khandrika.
49	..	Kánúru.
50	..	Kárattámúdi.
51	..	Kárukádu.
52	..	Kárijóta.
53	..	Kattavapalem.
54	..	Kurumbattu.
55	..	Kotapalur.
56	..	Kottapalli.
57	..	Kudiri.
58	..	Longampádu.
59	..	Mailangam.
60	..	Méllayapalem.
61	..	Mánnarpolura.
62	..	Mánneguntori.
63	..	Melupéka.
64	..	Minamanamúdi.
65	..	Mixúru.
66	..	Muchelaguntu.
67	..	Nalabollo.
68	..	Nelapattu.
69	..	Nellúrapalli.
70	..	Panamgádu.
71	..	Pennepalli.
72	..	Paratávulamitta.
73	..	Periyavattu.
74	..	Púderu.

GUDUR TALUK—*cont.*

(*Venkatagiri Zamindari Villages.*)

Serial number.	Survey number of the village.	Names of villages.
75	..	Pudi.
76	..	Pulivendra.
77	..	Rámáporam.
78	..	Rosanuru.
79	..	Sambhosankarapuram.
80	..	Singanálattúru.
81	..	Sivarámasástrula khandrika *alias* Tadakhandrika.
82	..	Sridharamalli.
83	..	Sólúru.
84	..	Tada.
85	..	Tallampádu.
86	..	Tanapali.
87	..	Tanamála.
88	..	Toguramúdi.
89	..	Tammúru.
90	..	Ódipudi.
91	..	Varattúru.
92	..	Varatúru.
93	..	Vétambedu.
94	..	Velagalapannúru.
95	..	Velukádu.
96	..	Venumbéka.
97	..	Vinamála.
98	..	Yandlúrupádu.
99	..	Yekellu.
100	..	Zangálapalli.
101	..	Zangálápalli *alias* Marlamúdi.
102	..	Zuvvalapálem.

(*Shrotriem Villages.*)

Serial number.	Survey number of the village.	Names of villages.
103	..	Akkarapéka.
104	..	Birámánikhandrika.
105	..	Bodilingampádu or Dongalamarri Vengamembápuram Zaftiswastyam.
106	..	Gorepalli Shrotriam.
107	..	Gottipolu.
108	..	Illapúru.
109	..	Kárúru.
110		Konepalli *alias* Komminepalli.
111	..	Kondúru.
112	..	Mámbattu.
113	..	Mánori.
114	..	Mangalampádu.
115	..	Mávillapádu.
116	..	Melanálathúru.
117	..	Modugulapálem.
118	..	Núkalapálem.
119	..	Perimitipadu.
120	..	Pudúru.
121	..	Rámanuram Agraharam.
122	..	Itajúpálem.
123	..	Sámantapallám.
124	..	Súrapa Agrahárau *alias* Lichguntu Agrahárau.
125	..	Tálváyipádu.
126	..	Tungamadugu.
127	..	Uchelúru.
128	..	Vodurupattu.

UDAYAGIRI SUB-DISTRICT.

UDAYAGIRI TALUK.

(*Government.*)

Serial number.	Survey number of the village.	Names of villages.
1	[redacted]	Alampádu.
2	18	Appasamudram.
3	1	Avyavaripalle.
4	2	Bálayapalle or Dévarasettipalle.

UDAYAGIRI TALUK—*cont.*

(*Government.*)

Serial number.	Survey number of the village.	Names of villages.
5	20	Bandagánipalle.
6	26	Bhayiravaram.
7	28	Bhimavaram.
8	41	Brúhmanapalli.
9	57	Búdavéda.

STATE CENTRAL LIBRARY, THIRUVANANTHAPURAM

UDAYAGIRI SUB-DISTRICT—*cont.*

Serial number.	Survey number of the village.	Names of villages.
		UDAYAGIRI TALUK—*cont.*
		(*Government.*)
10	40	Chátála
11	36	Chikkapád.
12	31	Chinamálchandr.
13	44	Chunchulúr.
14	9	Dámmacherlarámápuram *alias* Timmáráddipalle.
15	5	Duttalúr.
16	5	Ganapalem
17	32	Gnodemadasala.
18	7	Gavvadi.
19	34	Irlapád.
20	14	Ienkadámerla.
21	39	Kempasamudram.
22	11	Kanyampádu.
23	8	Kondiyapálem *alias* Udayagiri.
24	19	Mandállamáyanipalle.
25	42	Náginénigunta.
26	25	Nallagonda.
27	27	Nandavaram.
28	35	Nandipád.
29	43	Padamatúdyanipalle.
30	33	Pallavóla.
31	24	Sankavaram.
32	17	Tamidepád.
33	6	Tótalcheruvupalle.
34	22	Yérakollu.
		(*Zamindari of Kalahasti.*)
35	..	Árlapadiya.
36	..	Ávanaváripalli *alias* Tirumalamáyanipalli.
37	..	Basinipalli.
38	..	Beduseipalli.
39	..	Bhiskarápuram.
40	..	Bólabanda.
41	..	Bódayaiddayapalli.
42	..	Bongazalpád.
43	..	Bóyamadugula.
44	..	Brahmacheruvu.
45	..	Brahmóswaram.
46	..	Challagurigóla.
47	..	Chinnagampalli.
48	..	Chintódu
[illegible]	..	Dakkanúr.
[illegible]	..	Dévammacheruvu.
51	..	Dóvaratipalli
52	..	Ganéswarapuram.
53	..	Gangavaram.
54	..	Gantépalli.
55	..	Garimanapenta.
56	..	Gilakalakambhampádu.
57	..	Gollapalli
58	..	Gondápalli.
[illegible]	..	Iskapalli.
60	..	Jadadúri.
[illegible]	..	Jettavaripalli.
62	..	Kátépalli.
63	..	Kódigodlapádu.
64	..	Kónamámbápuram.
65	..	Kondantagunta.
66	..	Kondayapálem.
67	..	Kótayapalli *alias* Razupalem.
68	..	Kottapéta.
69	..	Koyyalapádu.
70	..	Krishnampalli
71	..	Kurapavárípalli *alias* Nayanipalle.

Serial number.	Survey number of the village.	Names of villages.
		UDAYAGIRI TALUK—*cont.*
		(*Zamindari of Kalahasti.*)
72	..	Kurrapalli.
73	..	Mahamadápuram.
74	..	Mantellapalli.
75	..	Maramadlapalli.
76	..	Nagarázupalli.
77	..	Narravóla.
78	..	Navalidinno.
79	..	Pabbilipalli
80	..	Padamatikódigudlapádu.
81	..	Pallamata Kompidodla.
82	..	Padamati Yerraballi
83	..	Pámúrupalli.
84	..	Pantraga.
85	..	Pápanpalli
86	..	Peppavarapalli.
87	..	Pudamagampalli.
88	..	Pudirdelipalli.
89	..	Pérnattipalli.
90	..	Pókalavárípalli.
91	..	Pokalalangayapalli.
92	...	Polanagáripalli *alias* Dóvarasúrayapalli.
93	..	Poluvaram.
94	..	Rámavaripalli.
95	..	Rámadévlapádu.
96	..	Rávinámadinno.
97	..	Rávipádu.
98	..	Sámbasadásivapuram
99	..	Sekhanápalli.
100	..	Siddhavaram.
101	..	Singampalli.
102	..	Singáráddipalli.
103	..	Sirigapuram
104	..	Sómalagunda.
105	..	Sómpalli.
106	..	Subbamavárichandala.
107	..	Teddupádu.
108	..	Timmapuram.
109	..	Tirumalápuram
110	..	Tóragapalli.
111	..	Tóssapalli.
112	..	Túrpachenpatpalli.
113	..	Túrpapalem.
114	..	Túrpa Kompadella.
115	..	Túrpa Yerraballi.
116	..	Udhandapangapuram.
117	..	Unikúru.
118	..	Vanikondapádu.
119	..	Yérpadu.
120	..	Yempalliváku.
121	..	Yempenámbápuram *alias* Yerpapálem.
122	..	Virpanúru.
123	..	Vinnakotamánipalli.
124	..	Virúru.
125	..	Yerrabhatlapalli *alias* Bráhmanapalli.
126	..	Yerramadlapalli.
127	..	Zangálpalli.
		(*Inam.*)
128	10	Alavalamangápuram.
129	..	Annampalli.
130	35	Ayyanapalli.
131	16	Chikkalakonda.
132	..	Cherlápalli.
133	..	Cheruvupalli

UDAYAGIRI SUB-DISTRICT—*contd.*

Serial number.	Survey number of the village.	Names of villages.
		UDAYAGIRI TALUK—*contd.*
		(*Inam.*)
[illegible]	..	Dóppéripalli.
135	..	Gangulavári Ayyavéripalli.
136	15	Gottigandála.
137	4	Gudimarava.
138	12	Janárdhanapuram.
139	..	Kadirinéhipalli.
140	8	Kánacheruvu.
141	30	Nágatázupádu.
142	13	Narasimhapuram.
143	29	Neradunapupádu.
144	38	Pegallapáru.
145	..	Pulléyapalli.
146	..	Venkatampéta.

VENKATAGIRI SUB-DISTRICT.

Serial number.	Survey number of the village.	Names of villages.
		VENKATAGIRI DIVISION.
		(*Venkatagiri Zamindari Villages.*)
1	..	Akkasamudram *alias* Akkampéta.
2	..	Alauli.
3	..	Alúrupádu.
4	..	Ambainpáli.
5	..	Arunthijádu.
6	..	Astakáru.
7	..	Attalasiddavaram.
8	..	Attavaram.
9	..	Bálasamudram.
10	..	Bandápalli.
11	..	Bangárapuram.
12	..	Bhaimavaram.
13	..	Bhatlakampáli.
14	..	Bhímavaram.
15	..	Bommaguntá.
16	..	Chákalapalli.
17	..	Chamasamudram.
18	..	Chíppilapadu.
19	..	Chellakampádu.
20	..	Cheralapalli.
21	..	Chigarapádu.
22	..	Chilamakúr.
23	..	Chinnamacheru.
24	..	Chinnamelárupalli.
25	..	Chotaguntá.
26	..	Chutti.
27	..	Dácheruvu.
28	..	Dakkili.
29	..	Dandavádu.
30	..	Dharmapuram.
31	..	Dattamagaram.
32	..	Devalapalli.
33	..	Gollagunta.
34	..	Gottikadu.
35	..	Gudiaguntá *alias* Garuda gunta.
36	..	Gurramkonda.
37	..	Irugaráta.
38	..	Jayampet.
39	..	Kabaguntá.
40	..	Kálagarla.
41	..	Kalapádu.
42	..	Kanavalapádu.
43	..	Kánakúru.
44	..	Kandanálapádu.
45	..	Karpalavádu.
46	..	Kárjamedu.
47	..	Kayyár.
48	..	Kottabangáruyáchasamudram.
49	..	Kottapálem.
50	..	Kottapéta *alias* Vidvat-Kumáraváchasamudram.
51	..	Kundam.
52	..	Kuppayapálem.
53	..	Kurjaguntá.
54	..	Lachimapalli.
55	..	Lingasamudrám.
56	..	Machavaram.
57	..	Malhavayapálem.
58	..	Mallavádu.
59	..	Manavali.
60	..	Mátmanchiga.
61	..	Meeakúru.
62	..	Mekkalapádu.
63	..	Mípúr.
64	..	Nagavélu.
65	..	Nemalapádu.
66	..	Nidigallu.
67	..	Nuthal.
68	..	Pakapalli.
69	..	Pamukúru.
70	..	Pálempádu.
71	..	Palugodu.
72	..	Panasam.
73	..	Paparedapalli.
74	..	Parvadu.
75	..	Pedayachasamudram.
76	..	Peruvadi.
77	..	Pellur.
78	..	Pigileta.
79	..	Pinnepalli.
80	..	Sagatúr.
81	..	Sangamapalli.
82	..	Sangavaram.
83	..	Seldaguntá.
84	..	Sripuram.
85	..	Surayapalem.
86	..	Tadapalli.
87	..	Takkavaram.
88	..	Tammáyachadriga *alias* Lakshmínarasaram.
89	..	Tammalápuram *alias* Jóyalavárikhandriga.
90	..	Tummavaláem.
91	..	Tirtampádu.
92	..	Tirumalapádi *alias* Tókalapádi.
93	..	Uppapalli.
94	..	Utlapalli.
95	..	Vákyám.
96	..	Valleredu.
97	..	Varadanambápuram *alias* Sáblavaram.
98	..	Varadanapalli *alias* Marádipalli.
99	..	Velikallu.
100	..	Vembolár.
101	..	Venganámbápuram.

STATE CENTRAL LIBRARY, THIRUVANANTHAPURAM

VENKATAGIRI SUB-DISTRICT—*cont.*

Serial number.	Survey number of the village.	Names of villages.
		VENKATAGIRI DIVISION—*cont.*
		(Venkatagiri Zamindari Villages.)
102	..	Venkatagiri.
103	..	Viráguppáda.
104	..	Visvanádhapuram *alias* Vengannagaripalli.
105	..	Yáchavaram.
106	..	Yátakúru.
		(Shrotriem Villages.)
107	..	Agharivisuvárikhandriga.
108	..	Akkamámbápuram *alias* Bolli agraháram.
109	..	Alimelumangápuram.
110	..	Annapállem.
111	..	Arimanipéta.
112	..	Arigepalli.
113	..	Bandárupalli *alias* Vaidyanádhapuram.
114	..	Bhogirayachasamudram *alias* Dangavolu.
115	..	Bisavayyaguntu.
116	..	Beppápuram.
117	..	Busapálem.
118	..	Chenchuráddipalli.
119	..	Chikeriripalli.
120	..	Chinagotlaguntu.
121	..	Dhárjatammapálem.
122	..	Gulaguntu.
123	..	Gundlasamudram.
124	..	Jérlipád.
125	..	Kárúr.
126	..	Kommalaguntu.
127	..	Kótambedu.
128	..	Kotacheruvu.
129	..	Kundanapuram.
130	..	Kummaraguntu.
131	..	Kuppampalli.
132	..	Lálápéta.
133	..	Lingamanáyudipalli.
134	..	Lingáreddipalli.
135	..	Máthépuram *alias* Jangápalli.
136	..	Máhésamudram.

Serial number.	Survey number of the village.	Names of villages.
		VENKATAGIRI DIVISION—*cont.*
		(Shrotriem Villages.)
137	..	Máilikadárukhandriga.
138	..	Manneguntu.
139	..	Mannúr *alias* Kumanyachasamudram.
140	..	Mandálapeta.
141	..	Mérlaguntu.
142	..	Melchúr.
143	..	Mogallaguntu.
144	..	Muddanapalli.
145	..	Munnayapálem.
146	..	Mártináyudipálem *alias* Ayyapareddipálem *alias* Akkamámbápuram.
147	..	Nágarubotlukhandriga *alias* Pólaraugedipalli.
148	..	Náyudacheruvukhandriga *alias* Peddaluvárpalli.
149	..	Náyudapálem.
150	..	Pallepád.
151	..	Pápanambápuram *alias* Pápanamagraháram.
152	..	Patrapalli.
153	..	Periavaram.
154	..	Pinaparipádu.
155	..	Pégulavaripalli.
156	..	Rajánagaram.
157	..	Rámapuram *alias* Kottapalli.
158	..	Rávipádu.
159	..	Sangamámbápuram.
160	..	Sómasúniguntu *alias* Rádhákrishnapuram.
161	..	Subrahmanyam.
162	..	Tándramáribhandriga.
163	..	Timmayaguntu.
164	..	Vengamanáyudipalli.
165	..	Vikrámavárikhandriga *alias* Vikrámavandatápuram.
166	..	Virakumáranyáchasamudram *alias* Kastúriváripalli.
167	..	Yáchasamudram.
168	..	Yallávaghulapalli *alias* Bráhmanapalli.
169	..	Yenugavada.
170	..	Zorvinatilikhandriga *alias* Mánigavaripalli.

NILGIRIS.

COONOOR SUB-DISTRICT.

COONOOR TALUK.

(*Government.*)

Serial number.	Survey number of the village.	Names of villages.
1	4	Adigáratti.
2	257	Arakkodu.
3	7	Barbyár.
4	1	Coonoor (A to H divisions).
5	11	Dónádu.
6	..	Hulhunayer.
7	6	Hálikal.
8	3	Jakatála.
9	8	Jakkanáré.
10	288	Kád namólá.
11	..	Kallampálaiyam.
12	10	Kengarai.

COONOOR TALUK—*cont.*

(*Government.*)

Serial number.	Survey number of the village.	Names of villages.
13	5	Kóti.
14	12	Kothanádu.
15	268	Kothanodu.
16	9	Konakorai.
17	5	Kóttagiri.
18	3	Mélúr.
19	4	Nadithatti.
20	..	Nanjapuram.
21	13	Nedugulá.
22	2	Ootatla.
23	6	Tadappalli.

GUDALUR SUB-DISTRICT.

GUDALUR TALUK.

(*Government.*)

1	10	Chérámód.
2	3	Cheramuli.
3	5	Dévála.
4	11	Erumód.
5	6	Gúdulúr.
6	1	Mudamula.

GUDALUR TALUK—*cont.*

(*Government.*)

7	8	Munanód.
8	7	Nellakótta.
9	9	Nelliyálam.
10	12	Ouchterloney Valley.
11	4	Pádantaru.
12	2	Srimadura.

NILGIRI SUB DISTRICT.

OOTACAMUND TALUK.

(*Government.*)

1	2	Bikkola.
2	4	Bokkatti.
3	8	Ebbanádu.
4	5	Hullatti.
5	1	Ittalar.
6	6	Kadanádu.
7	10	Kaggachchi.
8	2	Kil-Kundáh.
9	1	Kinnakorai.
10	11	Kókal.
11	12	Masinigudi.

OOTACAMUND TALUK—*cont.*

(*Government.*)

12	3	Mél-Kundáh.
13	5	Muligúr.
14	2	Nanjanádu.
15	3	Naduvattam.
16	1	Ootacamund (divided into A to F and H and I divisions).
17	4	Sholur.
18	9	Tummanatti.
19	7	Tuneri.

STATE CENTRAL LIBRARY, THIRUVANANTHAPURAM

NORTH ARCOT DISTRICT.

AMBÚR.

GUDIYÁTTAM TALUK.

(*Government.*)

Serial number.	Survey number of the village.	Names of villages.
1	129	Bélúr.
2	172	Bápanapalle.
3	151	Bávaravutampattadai.
4	157	Birapalle.
5	149	Chinavarikyam.
6	168	Chinapillakuppam.
7	160	Dévalápuram.
8	167	Echambattu.
9	175	Gollakuppam.
10	152	Ithambattu.
11	161	Kammakéistnampalle.
12	165	Kandavelam.
13	164	Karambúru.
14	166	Kárupattu.
15	163	Kemáramangalam.
16	150-A	Komuésvaram.
17	148	Kylásagiri.
18	159	Labbinámkuppam.
19	147	Machámpattu.
20	169	Malayampattu.
21	170-A	Maniyárakuppam.
22	156	Muttálam.
23	148-A	Naiyambattu.
24	165-A	Paresanapalle.
25	154	Peddavárikyam.
26	170-B	Sánámkuppam.
27	150	Sáttombákam.
28	170	Ténambattú.
29	155	Tattipattu.
30	173	Vedachéri.
31	171	Vadagharai.
32	146	Véennámpalle.

VELLORE TALUK.

(*Government.*)

Serial number.	Survey number of the village.	Names of villages.
33	168	Venkatasamudram.
34	162	Vírámkuppam.
35	174	Wudayédiram.
36	7-A	Álánkuppam.
37	3	Ámúr.
38	12	Kamiyampattu.
39	7	Kannadikuppam.
40	24	Karankáli.
41	17	Kilmurungai
42	3-A	Kommésvaram.
43	19/1	Kulidipai.
44	20	Máiánúr.
45	4	Mélkirushnápuram.
46	10	Monnúr.
47	13	Náchárkuppam.
48	15	Náyakkanári.
49	16	Pallur.
50	14	Periyánkuppam.
51	5	Sánánkuppam.
52	9	Senkalikuppam.
53	6	Sólúr
54	1	Sómaláporam.
55	26	Tirumalaikuppam.
56	19	Tóttálam.
57	2	Vadapudúpattu.
58	8	Vinnamangalam.

Inam (Shrotriem.)

Serial number.	Survey number of the village.	Names of villages.
59	21	Kúttambákkam.
60	18	Vengili.

ARCOT.

ARCOT TALUK.

(*Government.*)

Serial number.	Survey number of the village.	Names of villages.
1	80	Ánaimalúr.
2	2	Arepákkam.
3	5	Arcot.
4	28	Arinkumaram.
5	108	Aryúr.
6	65	Áttilángal.
7	20	Ayilam.
8	71	Baradarámi.
9	13	Désapuram.
10	33	Durgam.
11	45	Easyanúr.
12	6	Harésattapuram.
13	53	Karivédu.
14	18	Kattavádi.
15	97	Kávanúr.
16	19	Kilakuppam.
17	42	Kilámbadi.
18	68	Kilapádi.
19	3	Kúmunnal.
20	52	Kakundi.
21	49	Kundaléri.

ARCOT TALUK—*cont.*

(*Government.*)

Serial number.	Survey number of the village.	Names of villages.
22	38	Kunjirupantángal.
23	23	Kuppam.
24	16	Kúrippádi.
25	40	Ládavaram.
26	12	Mángádu Ayan.
27	11	Mángádu Jágir.
28	36	Marutámbádi.
29	70	Maridamangalam.
30	1	Mélakuppam.
31	34	Melatángal.
32	29	Mélnáyakanpáliyam.
33	9	Muppaduvetti.
34	32	Nampérai.
35	4	Nándiyálam.
36	31	Pádi.
37	67	Palayanúr.
38	111	Panamagal.
39	51	Páperi.
40	25	Pattanam.
41	44	Perungálméda.
42	41	Pudupádi.

STATE CENTRAL LIBRARY, THIRUVANANTHAPURAM

ARCOT—*cont.*

ARCOT TALUK—*cont.*

(*Government.*)

Serial number.	Survey number of the village.	Names of villages.
43	107	Pulivalam.
44	66	Pullaipádi.
45	24	Punganúr.
46	10	Púngódu.
47	48	Sakkiramallúr.
48	39	Saravantángal.
49	14	Sáttúr.
50	17	Tálanur.
51	35	Timiri
52	21	Timmanáchárikuppam.
53	105	Valavanúr.
54	25	Varakúr.
55	15	Veláppákkam.
56	22	Venkatápuram.
57	7	Véppúr.
58	37	Villári.
59	5	Vishárum.

ARKONAM.

WALAJA TALUK.

(*Government.*)

Serial number.	Survey number of the village.	Names of villages.
1	212	Agavalam.
2	194	Animanúr.
3	252	Annakattáputtúr.
4	248	Anantápuram.
5	142	Anavaradikánpéttai.
6	175	Anipákkam.
7	187	Arkónam.
8	198	Arumbákkam.
9	137	Asamanúr.
10	225	Ásmadiruppam (*Inam*).
11	231	Áttupákkam.
12	246	Áttúr.
13	140	Avadam.
14	193	Dévadánam.
15	135	Elattúr.
16	236	Gangapadipuram.
17	146	Gódalúr.
18	162	Itchaputtúr.
19	155	Jánakápuram.
20	249	Kadambanellúr.
21	157	Kadárikuppam.
22	186	Kainúr.
23	163	Kalavanam.
24	174	Kanjámpattu.
25	178	Karuppávédu.
26	227	Karuvákúdal.
27	182	Kávanúr.
28	228	Kávéripuram.
29	201	Kilándarai.
30	165	Kilándúr.
31	207	Nilkalattúr.
32	183	Kilkuppam.
33	181	Kilpákkam.
34	219	Kilvenambákkam.
35	229	Kilvenkatápuram.
36	189	Kirushnápuram.
37	177	Kollattúr.
38	179	Kónalam.
39	211	Kondankarai.
40	142	Kunattúr.
41	206	Mánámadurai.
42	239	Manamantángal.
43	243	Mángádnchéri.
44	232	Manjambádi.
45	209	Mésédarai.
46	127	Méléri.
47	134	Mélkalattúr.
48	152	Mettavádi.
49	190	Módúr.
50	172	Mudúr.
51	179	Mullavéy.
52	139	Mannal.
53	236	Murungal.
54	247	Nagarkuppam.
55	199	Nágavédu.
56	169	Narumánéri.
57	158	Nandivédutángal.
58	167	Náranamangalam.
59	104	Nedumpalli.
60	232	Nelvéy.
61	228	Nemeli.
62	206	Óchalam
63	180	Palavay.
64	204	Pallávaram.
65	166	Palliyárkuppam.
66	221	Panúr.
67	103	Panpákkam
68	240	Paramésvaramangalam.
69	156	Pázaneli.
70	198	Paritiputtúr.
71	173	Pasumpali.
72	193	Perumbédi
73	168	Perungalattúr.
74	164	Pólúr.
75	202	Poyyapákkam
76	249	Pudukésáram.
77	188	Puliyamangalam.
78	209	Punnai.
79	233	Ponnavaram.
80	214	Reddivalam.
81	230	Sáyanavaram (*Inam*).
82	159	Sembédu.
83	234	Séndamangalam.
84	191	Seyyúr.
85	136	Sillamandai.
86	205	Sirunamalli.
87	161	Sittámbádi.
88	157	Sittéri.
89	238	Sittúr.
90	160	Sógánúr.
91	237	Tekkólam.
92	217	Tandalam (*Inam*).
93	215	Tenmámbákkam.
94	224	Tennal.
95	230	Tirumálpúr.
96	171	Úliyambákkam.
97	251	Úriyur
98	185	Úttúr.
99	184	Vadamámbákkam.
100	145	Vailámbádi.
101	170	Valarpuram.
102	250	Valliyámbédu.
103	138	Védal.
104	210	Véluvanellúr.
105	176	Vélúr.
106	213	Vétrankulam.

STATE CENTRAL LIBRARY, THIRUVANANTHAPURAM

ARKONAM—*cont.*

Serial number.	Survey number of the village.	Names of villages.
		WALAJA TALUK—*cont.*
		(*Sirotrium Villages.*)
107	225	Kolatúr.
108	218	Mélvembákkam.
		(*Jaira Villages.*)
109	203	Huppatandalam.
		(*Arigilavádi Zamin.*)
110	245	Argilavádi.
		(*Kadambanellur Zamin.*)
111	242	Kadambanellúr.
		(*Mélappakkam Zamin.*)
112	195	Mélappákkam.
		(*Tirumadalampákkam Zamin.*)
113	244	Tirumádalampákkam.

Serial number.	Paimash number of the village.	Names of villages.
		TIRUTANI DIVISION.
		(*Karuttangar Zamin.*)
114	189	Ambárishapuram.
115	182	Baghavata pattábhirámápuram.
116	183	Bánapuram.
117	141	Chinnakalakáttúr.
		TIRUTANI DIVISION—*cont.*
		(*Karuttangar Zamin.*)
118	149	Chinnamandali.
119	154	Dhanushyapuram.
120	168	Gandsapuram.
121	184	Harischandrapuram.
122	191	Jéghirmangalam.
123	151	Kalambákkam.
124	135	Kópulakandigai.
125	152	Kárérirájapuram.
126	139	Kuppamkandigai.
127	142	Lakshimivilásapuram.
128	134	Manúr.
129	137	Marudacallipuram.
130	167	Nárthavada.
131	148	Orattúr.
132	141	Pákasála.
133	147	Palayanúr.
134	157	Parasarapuram.
135	195	Pattábhirámápuram.
136	181	Pattanamséshaiyakandigai.
137	144	Peddakalakáttúr.
138	140	Ponnángulam.
139	138	Pulavanellúr.
140	158	Pundarikapuram.
141	136	Rájapadmápuram.
142	136	Rájaratnápuram.
143	183	Rámápuram.
144	190	Sounakapuram.
145	150	Sitrambákkam.
146	158	Sukapuram.
147	208	Tiruvé angádu.
148	140	Toledávúr.
149	155	Vénugópálapuram.
150	163	Virarágavapuram.
151	159	Vyásapuram.

ARNI.

Serial number.	Number of the village.	Names of villages.
		ARNI DIVISION.
		(*Arni Jaghir.*)
1	111	Ádayapulam.
2	53	Agáram.
3	85	Agastampattu.
4	113	Agrahárapálaiyam.
5	166	Akkúr.
6	93	Alagusénai.
7	105	Alantángal.
8	76	Alliyálapandal.
9	90	Ammapálaiyam *alias* Appanellore.
10	93	Andipálaiyam.
11	71	Anyálai.
12	191	Appalúlangal.
13	128	Appantángal.
14	73	Aryálam.
15	114	Ariyappádi.
16	7	Árnipálaiyam.
17	6	Arnithóttam.
18	19	Arni Sárpanépettai.
19	120	Athanúr.
20	186	Ayyampálaiyam.
21	108	Bommireddittángal.
22	50	Chennánandal (Survey No. 50).
		ARNI DIVISION—*cont.*
		(*Arni Jaghir.*)
23	5	Chéri.
24	183	Chévúr.
25	164	Chittéri.
26	176	Devattitángal.
27	28	Gurapédampéttai.
28	125	Irumédu.
29	64	Iyakolattúr.
30	68	Jambukóvampattu.
31	153	Kaikkalantángal.
32	21	Kákdsíhélpéttai.
33	12	Kallériparu.
34	27	Kalpúndi.
35	79	Kámakúr.
36	33	Kanigilappai.
37	88	Kannamangalam.
38	64	Kanikkantángal.
39	129	Karunákaranpattu.
40	67	Kastampádi.
41	40	Kátteri.
42	78	Kattipúndi.
43	87	Kástakkénallúr.
44	110	Kayappákkam.
45	128	Kilaiyúr.

STATE CENTRAL LIBRARY, THIRUVANANTHAPURAM

ARNI—*cont.*

ARNI DIVISION—*cont.*

(*Arni Jaghir*)

Serial number.	Number of the village.	Names of villages.
46	100	Kilnagar.
47	190	Kisrmuntangal.
48	181	Kolathúr.
49	17	Kondakarai.
50	61	Kondavettitángal.
51	89	Kongarámpattu.
52	131	Kósuvampattu.
53	147	Krishnápuram.
54	85	Kunnathúr.
55	83	Kuppam.
56	84	Kuppampéttai.
57	69	Kúrrapadi.
58	158	Ládapuram
59	30	Madhampúndi
60	74	Madevilágam.
61	99	Mahárájápéttai.
62	63	Malaiyámpattu.
63	20	Mallaettipéttai.
64	26	Mámandúr.
65	59	Manappákkam.
66	127	Marudéri.
67	42	Marusúr
68	180	Mattatári.
69	35	Mayinandal.
70	117	Meyyúr.
71	30	Molugumandi.
72	188	Merappantángal.
73	23	Muchchiyantángal.
74	182	Mullandaram.
75	80	Mullipattu.
76	47	Múngathángal.
77	25	Nágójirápéttai.
78	22	Nátegasálaipéttai.
79	112	Navalákkuthóttam.
80	70	Nelváypáliyam.
81	12	Nesal.
82	31	Néttrpákkam.
83	165	Oddantángal.
84	38	Ogaiyúr.
85	104	Onantángal.
86	98	Onnapuram.
87	97	Onnarachántángal.
88	55	Óttatángal.
89	170	Óttéri.
90	75	Othiyantángal.
91	10	Poiyúr.
92	82	Pálaiyam.
93	95	Pálaiyam Ekámbaranellore.
94	9	Palangámanellore.
95	77	Pálathuvannán.
96	6	Pallitángal.
97	37	Paniyúr
98	29	Papámpádi
99	135	Popalapádi.
100	24	Piratápasingpéttai.
101	133	Pudukámanellore.
102	101	Puduppáliyam.
103	11	Puduppattu
104	72	Pulavambádi.
105	65	Pulivéyinandal.
106	126	Púndi.
107	185	Pungampádi.
108	102	Pónmalaikuppam.
109	94	No. 94, Puttúr
110	107	No. 107, Puttúr.
111	96	Rámasámikuppam.
112	86	Raudankorattúr
113	118	Rátnamangalam.
114	48	Sadopparipáliyam.
115	23	Saidápéttai.

ARNI DIVISION—*cont.*

(*Arni Jaghir.*)

Serial number.	Number of the village.	Names of villages.
116	159	Sangitapádi.
117	92	Sathiyavijayanagaram.
118	189	Sembunaráyánellore.
119	122	Sennattúr.
120	3	Sérpákkam.
121	115	Settitángal.
122	118	Sirumúr.
123	118	Sirupákkam.
124	192	Srínivása udyánavanam.
125	178	Subánrowpéttai.
126	41	Tachchúr.
127	1	Tirumalaisamudram.
128	4	Tirumalaráyapuram.
129	18	Tándrikampattu.
130	67	Úttúr.
131	2	Vadugapétta.
132	16	Vandipálaiyam.
133	91	Vannankolam.
134	103	Véládjipuram.
135	18	Vélappadi.
136	124	Velléri.
137	109	Vettiyántoluvam.
138	106	Viddavántángal.
139	14	Vilai.
140	43	Vinnamangalam.
141	49	Virádakandam
142	34	Vírantángal.
143	121	Virojikanipuram.

(*Inam.*)

Serial number.	Number of the village.	Names of villages.
144	187	Ágásampattu.
145	161	Alampiravadai.
146	156	Ammiyapattu.
147	190	Attimalaipattu or Srínivásapuram.
148	163	Bátantángal.
149	172	Edayanpuravadai
150	142	Hanumanthápuram.
151	150	Harichandrapallai tángal.
152	145	Iravattém.
153	138	Kallitángal.
154	174	Karnattángal.
155	139	Karumántángal.
156	155	Kurumántángal.
157	177	Ládapádi.
158	52	Máchchátta.
159	160	Mátpariyántángal.
160	134	Mélchátta
161	179	Mélnagar.
162	151	Mávámpallam.
163	157	Nattakuttitángal.
164	162	Náyakkantángal.
165	168	Olapputángal.
166	173	Perumantángal
167	141	Pásilipádítángal.
168	140	Rándam
169	136	Rattinantángal.
170	137	Somarlavadi.
171	148	Srínivásapuram agraháram.
172	149	Tachcharampattu.
173	154	Tángal
174	169	Tellúr.
175	152	Tikkiniyárpillaitángal.
176	175	Timmantángal.
177	146	Tiruváttanandal.
178	184	Vittalántángal or Vittalásamudram.

STATE CENTRAL LIBRARY, THIRUVANANTHAPURAM

ARNI—*cont.*

Serial number.	Number of the village.	Names of villages.
		WANDIWASH TALUK.
		(*Government.*)
179	6	Annarudai.
180	42	Dévanáttur.
181	44	Korakáttúr.
182	3	(Mél) puttúr.
183	1	(Mél) Sishamangalam.
		WANDIWASH TALUK—*cont.*
		(*Government.*)
184	2	Munukapattu.
185	43	Návalapakkam.
186	41	Pallánti.
187	4	Tirumani.

CHETPAT.

Serial number.	Survey number of the village.	Names of villages.
		ARNI JAGHIR.
		(*Zamin Villages.*)
1	81	Chennánandal (near Puttur).
2	56	Dévikapuram.
3	62	Gangasádamani.
4	132	Kanakámpattu.
5	171	Karikkantángal.
6	53	Karuppúr.
7	45	Madurairpérumattúr.
8	46	Murugamangalam.
9	44	Murukkanandal.
10	144	Náchchápuram.
11	51	Pudúr.
12	86	Sevarnipúndi.
13	60	Tattanúr.
		(*Inam.*)
14	143	Sájambápuram.
		POLUR TALUK.
		(*Government.*)
15	160	Appádu.
16	153	Dévimangalam.
17	154	Elayankolattur.
18	161	Indiravánam.
19	155	Kannanúr.
20	151	Kolakkaravádi.
21	159	Kottandavádi.
22	157	Marutthúpádi.
23	142	Módalapálaiyam.
24	152	Nambédu.
25	146	Narasingapuram.
26	158	Olakampattu.
27	155	Sóttúr attu.
28	149	Sayyánandal.
29	150	Tachámbádi.
30	143	Tambúr.
31	144	Vírasampannúr.
		WANDIWASH TALUK.
		(*Government.*)
32	107	Ábyúr.
33	95	Alliyandal.
34	14	Anádimangalam.
35	29	Arasampattu.
36	128	Arintódu.
37	125	Ariyampúndi.
38	40	Avanayápuram.
39	11	Bráhmanakáttéri.
40	105	Endal.
41	37	Irúpuram.
		WANDIWASH TALUK—*cont.*
		(*Government.*)
42	96	Inchimédu.
43	26	Isákolattúr.
44	93	Kattamangalam.
45	8	Kátvéri.
46	106	Kilachéri.
47	7	Kilánúr.
48	12	Kolapallúr.
49	104	Kóliyanúr.
50	10	Konayúr.
51	85	Kónámangalam.
52	27	Kóttupakkam.
53	98	Mahádévamangalam.
54	103	Mánikkamangalam.
55	35	Marakanam.
56	108	Mattam.
57	28	Mélachéri.
58	9	Mélanúr.
59	31	Málatángal.
60	22	Mélnandiyambádi.
61	100	Mélpáliyam.
62	15	Mélpúndi.
63	39	Méléttamangalam.
64	20	Mélvillivalam.
65	16	Morakariyanúr.
66	97	Mósavádi.
67	25	Nalladeréna.
68	36	Namatódu.
69	38	Náráyanamangalam.
70	6	Nariyambádi.
71	19	Nedungunam.
72	91	Peranamallúr.
73	17	Peranambákkam.
74	124	Perungadaputtúr.
75	24	Púnkónam.
76	101	Rayanédasamudram.
77	102	Reddikuppam.
78	94	Sandirambádi.
79	13	Semmámbadi.
80	109	Sólaiarugávúr.
81	92	Sólavaram.
82	99	Tavani.
83	34	Tellíranpattu.
84	18	Tankadapantángal.
85	127	Tonnáttúr.
86	129	Vadakkupattu.
87	23	Vadur.
88	21	Véppampattu.
89	32	Vásámangalam.
		(*Inam.*)
90	30	Jegannádapuram.

STATE CENTRAL LIBRARY, THIRUVANANTHAPURAM

CHITTOOR.

CHITTOOR TALUK.

(*Government.*)

(Inams.)

Serial number.	Survey number of the village.	Names of villages.
1	108	Bukkapatnam.
2	100	Gollapalle.
3	83	Kalgiri.
4	147	Módipalle.
5	145	Muddurámapuram.
6	96	Nallarállapalle.
7	154	Rangasamudram.
8	109	Túgandram.
9	153	Vidyásankarapuram.

Serial number.	Paimash number of the village.	Names of villages.
		BANGARUPÁLAYAM.
		(*Zamin Villages.*)
10	8	Ádáreddipalle.
11	18	Adhikárapalle.
12	39	Balijapalle.
13	..	Baljapalle.
14	33	Bandárlapalle.
15	9	Bandarlapalle.
16	9	Bandladeddi.
17	20	Battukámákshapalle.
18	..	Béripalle.
19	..	Bezawádalingannakhandriga.
20	30	Bhúmireddipalle.
21	2	Bódabanda.
22	19	Bommanchéru.
23	43	Bommayyapalle.
24	14	Budhireddipalle.
25	1	Chandrasékharapuram.
26	50	Cherlópalle.
27	13	Chillaguntapalle.
28	14	Chinreddipalle.
29	18	Dalavóyipalle.
30	2	Danduvóripalle.
31	11	Désarópalle.
32	21	Digavapátapálem.
33	..	Eddulavóricheruvukhandriga.
34	69	Eddulavóripalle.
35	8	Eguvakanutalecheruvu.
36	37	Gadidona.
37	35	Gándlapalle.
38	52	Gandupalle.
39	13	Gollapalle.
40	25	Gollapalle.
41	46	Gollapalle.
42	11	Górivdáreddipalle (*Inam*).
43	60	Gundlakattamanchi.
44	55	Gurukuvóripalle.
45	..	Guttamúdapalle.
46	46	Jambuvóripalle.
47	71	Jillédupalle.
48	68	Kallúrupalle.
49	..	Kálvapalle (Moglappakandriga).
50	..	Kónékshammapuram.
51	..	Kammabuchebannakhandriga.
52	..	Kammachenganakhandriga.
53	12	Kammapalle.
54	14	Kandiga.
55	73	Kannikapuram.
56	3	Kandivóripalle.

Serial number.	Paimash number of the village.	Names of villages.
		BANGARUPÁLAYAM—*cont.*
		(*Zamin Villages.*)
57	63	Karipureddipalle.
58	24	Káuréla.
59	64	Kátappagáripalle.
60	56	Kattakindapalle.
61	8	Kiramanda.
62	38	Konduvóripalle.
63	70	Korivisáripalle.
64	1	Kottapalle.
65	..	Krishnampalle.
66	16	Kummarapalle.
67	..	Kurapallekhandriga.
68	17	Kúrmayapalle (*Inam*).
69	17	Módireddipalle.
70	72	Mahámudram.
71	64	Mallakunta.
72	..	Malléswarapuram.
73	27	Mangalapalle.
74	18	Mangamámbápuram.
75	67	Mangápuram.
76	31	Márlabanda.
77	..	Mazarákhandriga.
78	..	Mazarákottapalle.
79	..	Mezará Nallaseddamapalle.
80	76	Mékalé Guravaiyapalle.
81	32	Mogili.
82	34	Mogilivóripalle.
83	74	Mórdanapalle.
84	47	Mótaguntu.
85	14	Móténdapalle.
86	..	Mudivóripalle.
87	6	Mukkamareddipalle (*Inam*).
88	5	Mungaramadugupalle.
89	..	Muppirivárikhandriga.
90	28	Nadimpalle.
91	41	Nalagámpalle.
92	58	Nalisettipalle.
93	59	Nécasimhanapalle.
94	61	Nónegundlapalle.
95	36	Pálavákulapalle.
96	7	Páléru (*Inam*).
97	..	Pápudésavárikhandriga.
98	10	Pérakéru.
99	57	Punniyasamudram.
100	5	Réginápenta.
101	75	Rótápuram.
102	..	Bóllavóripalle.
103	62	Sankránipalle.
104	53	Saraskallu.
105	10	Settibóyapalle.
106	44	Tangavóripalle.
107	23	Tállamadugu.
108	65	Tatubugánipalle.
109	4	Tékumanda.
110	42	Timmajipalle.
111	49	Tedatara.
112	12	Védálapodu (*Inam*).
113	51	Vengampalle.
114	40	Venkatagiri.
115	65	Venkatapuram.
116	4	Venkatarirasamudramagrahárum.
117	6	Vépanapalle.
118	29	Vépanapalle.
119	7	Ventimitta.
120	26	Vótéripalle.
121	22	Yeguvapátapálem.
122	28	Yerrándapalle.
123	26	Allivélapalle.
124	18	Anuppalle.

CHITTOOR—*cont.*

Serial number.	Paimash number of the village.	Names of villages.
		GUDIPÁTIPÁLAYAM.
		(*Zamin Villages.*)
125	29	Bandapalle.
126	13	Buchobanaikhandriga.
127	89	Chembótikamatampalle.
128	..	Cherráyanikhandriga.
129	16	Chukkávanpalle.
130	14	Dáyamváripalle.
131	2	Digóru.
132	37	Gázulapalle
133	36	Gollapalle (*Inam*).
134	24	Guvvakallu.
135	4	Jarrimadugu.
136	40	Kannikápuram.
137	11	Kilárpalle.
138	..	Kondápuram.
139	9	Kottapalle.
140	15	Krishnápuram.
141	21	Krishnáredd khandriga.
142	31	Lakshmámbápuramagrahárum (*Inam*).
143	12	Náyákshi.
144	6	Marrigunta.
145	35	Másápalle.
146	36	Mópúrukannikápuram.
147	30	Nargapalle.
148	5	Náyanicheruvu.
149	8	Obbanagunta.
150	3	Peddasettipalle.
151	38	Perumálakhandriga.
152	..	Rámabhadrápuram.
153	10	Rámapuram.
154	20	Rámasamudram.
155	41	Séshachalapuram.
156	34	Siddampalle.
157	..	Sirangapalle.
158	24	Tummasánipalle.
159	7	Toppátapalle.
160	1	Tumminda.
161	22	Varadarájulapalle.
162	27	Varadarájulapalle. (*Inam*).
163	25	Venganakhandriga.
164	..	Venkatápuram.
165	12	Venkatapuram.
166	33	Vayyálachinta.
		TUMBAPÁLAYAM.
167	9	Bairugári palle.
168	5	Cherowumundarapalle.
169	6	Javukupalle.
170	7	Kondamanáyanipalle.
171	3	Kuppam.
172	2	Mádhavaram.
173	8	Mittapalle.
174	4	Settéri.
175	1	Tumba.
176	10	Tímpáyanapalle.
177	46	Agrahárum.
178	4	Alakárupalle.
179	40	Ammavváripalle.
		NARAYANTIPALAYAM.
		(*Zamin Villages.*)
180	37	Ánagallu.
181	6	Anantápuram.
182	31	Arataia.
183	17	Átmakúru.
184	13	Avularangayyapalle.
185	10	Ayanavédu (*Inam*).
186	4	Bakara agrahárum (*Inam*).
187	3	Bálápuram Chinnayyakhandriga (*Inam*)
188	14	Balékuppam.
189	44	Bandárlapalle.
190	35	Bandáravváripalle.
191	30	Bangáreddipalle.
192	11	Bojjanáyanipalle.
193	47	Doddipalle.
194	9	Gengalapalle.
195	24	Gollapalle.
196	13	Gollapalle (Amarakattubadi).
197	2	Gólavváripalle (*Inam*).
198	34	Jámbugolampalle.
199	7	Jangálapalle.
200	20	Kadapagunta.
201	39	Kammapalle.
202	28	Kattakindapalle.
203	2	Kondamanáyanipalem.
204	10	Kottarenkatépuram.
205	42	Krishnájamapuram.
206	32	Krishnápuram.
207	45	Kuppagónipalle.
208	3	Kurichivédu.
209	6	Lakshmámbápuram (*Inam*).
210	21	Mahájóvamangalam.
211	22	Mang náyanikuppam.
212	18	Múrtinéyanipalle.
213	38	Muttukúru.
214	1	Náragallu.
215	16	Narasápuram.
216	36	Pachchanapalle.
217	7	Pálántópu (*Inam*)
218	9	Pálúru (*Inam*).
219	8	Pátapóta.
220	16	Pátavenkatápuram.
221	12	Rámápuram (Amarakattubadi.)
222	28	Rámápuram.
223	18	Rásamareddipalle.
224	13	Sameiroddipalle.
225	8	Settiyappantángal (*Inam*).
226	11	Tangal (Amarakattubadi).
227	6	Tiruvidikuppam (*Inam*).
228	1	Venamámbápuram.
229	29	Venkatakrishnápuram.
230	43	Venkatalakshmámbápuram.
231	5	Venkatápuram.
232	33	Venkatápuram.
233	27	Véparjóri.
234	12	Yellápalle.
235	25	Yerraboddireddipalle.

CHITTOOR TOWN SUB-DISTRICT.

Serial number.	Survey number of the village.	Names of villages.
		CHITTOOR TALUK.
		(*Government.*)
1	59	Agaramangalam.
2	119	Ambódarapalle.
3	48	Aragonda.
4	148	Bódaguttapalle.
5	43	Chitarapalle.
6	133	Chilapalle.

CHITTOOR TOWN SUB-DISTRICT—*cont.*

CHITTOOR TALUK—*cont.*

(*Government.*)

Serial number.	Survey number of the village.	Names of villages.
7	86/1	Chinnamareddikhandriga
8	135	Chintalaguntа.
9	72	Chittoor.
10	151	Dakshanapátapálem.
11	64	Diguvamógham.
12	78	Diguvamásápalle.
13	58	Diguvatadakara.
14	75	Doddipalle.
15	67	Échinóry.
16	77	Gándlapalle.
17	95	Gangádharanéllúr.
18	114	Gollapalle.
19	71	Gréampett.
20	64	Irutáram.
21	70	Jangálapalle.
22	86	Kalavaguntа.
23	94	Kalijavidu.
24	155	Kamrapalle.
25	149	Kanatalacheruvu.
26	44	Kánipákam.
27	56	Kárakámpalle.
28	76	Kattamanchi.
29	66	Kónámpalle.
30	103	Koodópalle.
31	101	Kótagaram.
32	158	Kotála.
33	80	Kotrakóna.
34	45	Kottapalle.
35	65	Kukkalapalle.
36	113	Mádándakuppam.
37	69	Mádhavaram.
38	73	Mangasamudram.
39	50	Mattiyam.
40	137	Mogarálapalle.
41	97	Mukkalattúr.
42	81	Marukambattu.
43	53	Muttukúru.
44	84	Muttirévulu.
45	138	Muttukúripalle.

CHITTOOR TALUK—*cont.*

(*Government.*)

Serial number.	Survey number of the village.	Names of villages.
46	52	Nallampádu.
47	93	Nandanúr.
48	85	Nanjarapalle.
49	102	Nellepalle.
50	106	Páchiguntа.
51	49	Paimágham.
52	23	Palakúr.
53	57	Pallecheruvu.
54	158	Paradarámi.
55	112	Paramasáttu.
56	62	Patham
57	158	Patrapalle.
58	79/1	Peddakálava.
59	68	Periyambádi.
60	136	Perumállakhandriga.
61	90	Polikallu.
62	157	Puttávaripalle.
63	60	Puttúr.
64	51	Sadakuppam.
65	92	Sátambáka
66	146	Siddáreddipalle.
67	134	Tálambádu.
68	59	Tavanámpalle.
69	63	Ténébanda.
70	74	Timmasamudram.
71	111	Tórpupátapálem.
72	61	Uttarabráhmanapalle.
73	152	Varadáreddipalle.
74	107	Vartúr.
75	82	Vásilitóta.
76	70	Velkúr.
77	98	Vepanjeri.
78	91	Vezupalle.
79	150	Viladdnapálem.
80	105	Viejam.
81	104	Virakanellur.
82	160	Virisettipalle.
83	144	Váiváripalle.
84	67	Yádamarri.
85	55	Yeguvatadakara.

GUDIYÁTTAM SUB-DISTRICT.

GUDIYÁTTAM TALUK.

(*Government.*)

1	115	Agraháram.
2	87	Ammanángguppam.
3	101	Anangánellúr.
4	124	Aravatla.
5	113	Azhinjikuppam.
6	126	Battalapalli.
7	109	Bhójanáparam.
8	53	Chedukkarai.
9	108	Chembédu.
10	117	Chénapalli.
11	138	Chendattúr.
12	50	Chengunram.
13	60	Chennengguppam.
14	97	Cheruvaoki.
15	130	Chinnaddmalcheruvu.
16	79-A	Chinnalápalli.
17	104	Chinnarhóttálam.
18	92	Chittúttúr.
19	141	Chokkarasikuppam.
20	74	Dasankoodapalli.
21	68	Devarasikuppam.
22	99	Gúdunagaram.
23	82	Gudiyáttam.

GUDIYÁTTAM TALUK—*cont.*

(*Government.*)

24	142	Gundlapalli.
25	75	Jittapalli.
26	70	Kallapádi.
27	63	Kánguppam.
28	136	Kárkur
29	105-B	Karumikasamudram.
30	79-B	Kattárikuppam.
31	63	Kávanúr.
32	138	Kempasamudram.
33	90	Kizh Álathúr.
34	106	Kizhpatta.
35	64	Kizhvaittinánguppam.
36	54	Kondasamudram.
37	100	Kottakuppam.
38	137	Kottamárikuppam.
39	134	Kottapalli.
40	105	Kulidikki.
41	67	Máchchanúr.
42	127	Masikam.
43	95	Mél Álattúr.
44	145	Mélkottakuppam.
45	53	Mélnánguppam.
46	142	Mámurangi

STATE CENTRAL LIBRARY, THIRUVANANTHAPURAM

GUDIYÁTTAM SUB-DISTRICT—*cont.*

Serial number.	Survey number of the village.	Names of villages.
		GUDIYÁTTAM TALUK—*cont.*
		(*Government.*)
47	98	Mélmutukúr.
48	139	Méipati
49	140	Mélvattanánguppam.
50	73	Módikuppam
51	118	Morasapali.
52	79	Mukkuram.
53	77	Múngapattu.
54	69	Nágal.
55	112	Nellárpáttai.
56	89	Nattéri.
57	93	Olakéchéri.
58	81	Pákkam.
59	135	Pallalakuppam.
60	119	Paravakal.
61	91	Pasumáttúr.
62	94	Pattu.
63	65	Pazhayakrishnápuram.
64	131	Pérunámpattu.
65	113	Perumbádi.
66	85	Pichchanúr.
67	120	Pogalúr.
68	108-A	Pongaresikuppam.
69	144	Rájakal.
		GUDIYÁTTAM TALUK—*cont.*
		(*Government.*)
70	110	Rájakuppam.
71	72	Rámdai.
72	123	Rungampáttai.
73	116	Rangasamudram.
74	149	Reddimánguppam.
75	86	Sáthuvandai.
76	111	Settikuppam.
77	102	Sinkelapadi.
78	78	Sivúr.
79	96	Thizhayáttam.
80	71	Thattimánipalli.
81	75	Thottapárai.
82	121	Thottilamoimáttúr.
83	103	Ulli.
84	107	Vailattúr.
85	88	Véppúr.
86	114	Yerattángal.
87	133	Yérkotti.
88	125	Yérukkampattu.
		(*Inam.*)
89	132	Kammaváripalli.

KALAHASTI SUB-DISTRICT.

Serial number.	Survey number of the village.	Names of villages.
		KALAHASTI TALUK.
		(*Inam.*)
1	..	Akattúr.
		(*Zamin Villages.*)
2	..	Ábákavári Khandriga.
3	..	Alabábhotlapalle.
4	..	Achakatla.
5	..	Adaram.
6	..	Ádavaram.
7	..	Akkagáripóta.
8	..	Akkarti.
9	..	Allimadugu.
10	..	Amandúr.
11	..	Ammacheruvu.
12	..	Ammapálem.
13	..	Amudúr.
14	..	Anakavólu.
15	..	Anantapadamanábhapuram (near Súramála).
16	..	Anantapadmanábhapuram Khandriga *alias* Tummaiguntu (near Akkarti).
17	..	Andanálaguntu.
18	..	Angóricheruvu.
19	..	Angóripálem.
20	..	Anjúr.
21	..	Annasúgaraguntu.
22	..	Appalúyaguntu.
23	..	Aravakottúr.
24	..	Ardalamittapettúr.
25	..	Ardavála.
26	..	Áru.
27	..	Árlapadu.
28	..	Arugorla Khandriga.
29	..	Attiguntá.
30	..	Babadarvenkatápuram.
31	..	Bakkapótuguntu.
32	..	Bakkatúllaguntu.
33	..	Bálakrishnapuram (near Erpádu).
		KALAHASTI TALUK—*cont.*
		(*Zamin Villages.*)
34	..	Bálakrishnápuram (in Peddapálavédu limits)
35	..	Bandárupalle.
36	..	Bandeátkandriga *alias* Timmabhúpalapuram *alias* Séshareddikhandriga.
37	..	Bangárutimmabhúpalapuram *alias* Tirumanjanamváři khandriga.
38	..	Basavannaguntu *alias* Venkatápuram.
39	..	Basavayyapálem.
40	..	Beeddamalla.
41	..	Battolapalle.
42	..	Bhavánisankarápuram.
43	..	Bhímavaram (Vágavédu Firka).
44	..	Bhímavaram (Chembédu Firka)
45	..	Bhiravónigunta.
46	..	Búdaváripalle.
47	..	Bokkasampálem.
48	..	Bommanaguntu *alias* Sampadajayalakshmipuram.
49	..	Botramánigunta.
50	..	Bráhmanacheruvu *alias* Dharbhávári Khandriga.
51	..	Bráhmanapalle (Vágavédu Firka).
52	..	Bráhmanapalle (Kalattúr Firka).
53	..	Búnapalle.
54	..	Chandrakántesvarapuram.
55	..	Chandrasékharapuram.
56	..	Chávali Lingamanáyudupalle Rallapalle.
57	..	Challamámbápuram (near Pallamála).
58	..	Challamámbápuram (near Súramála).

STATE CENTRAL LIBRARY, THIRUVANANTHAPURAM

KALAHASTI SUB-DISTRICT—*cont.*

Serial number.	Survey number of the village.	Names of villages.
		KALAHASTI TALUK—*cont.*
		(*Zamin Villages.*)
59	..	Challammagáripéta *alias* Pallampéta.
60	..	Chellúru.
61	..	Chembédu.
62	..	Chémuru.
63	..	Cennampalle.
64	..	Chennappanáyudipéta.
65	..	Chennasamudram.
66	..	Cherlópalle.
67	..	Cherlópalleváriyvrasáyakhandriga.
68	..	Chorukulapádu.
69	..	Cheruku Ragappanayudu Khandriga.
70	..	Chovúruvári Khandriga *alias* Bochinayudu Khandriga.
71	..	Chindépalle.
72	..	Chinna angimédu.
73	..	Chinnakannali.
74	..	Chinnakanuparti.
75	..	Chinnamaiá.
76	..	Chinnapalavédu.
77	..	Chinnaangamála.
78	..	Chintagunta (near Pallam).
79	..	Chintagunta (near Káttúr).
80	..	Chintalapálem.
81	..	Chintapúdi.
82	..	Chittattúr.
83	..	Chiyyavaram.
84	..	Chódavaram.
85	..	Chundi Khandriga.
86	..	Chettugunta.
87	..	Dámaváripálem.
88	..	Dásallapalle *alias* Súryanárayanapuram.
89	..	Díguvapattúr.
90	..	Díguvavídhi.
91	..	Dairódu.
92	..	Diraamála.
93	..	Dongalamudúr.
94	..	Dorragunta.
95	..	Durgipéri.
96	..	Drúrakápuram.
97	..	Edapádi.
98	..	Eguvapattúr.
99	..	Eguratágéli.
100	..	Eguvavídhi.
101	..	Elamávvam Khandriga.
102	..	Ellampalle.
103	..	Erapádu.
104	..	Eragunlipádu.
105	..	Eragunta Khandriga.
106	..	Erakámásá gunta.
107	..	Eramaredipade.
108	..	Erpedu.
109	..	Gangakpúdi.
110	..	Gantá gunta *alias* Sivarámápuram.
111	..	Gudamála.
112	..	Gudapellúr.
113	..	Goddagunta *alias* Venkatápuram.
114	..	Gólakasamudram.
115	..	Gorrapúdi.
116	..	Gottpúdi.
117	..	Govindarápalle.
118	..	Govindavaram.
119	..	Gudamallam.
120	..	Gummadgunta.

Serial number.	Survey number of the village.	Names of villages.
		KALAHASTI TALUK—*cont.*
		(*Zamin Villages.*)
121	..	Gandalaguntá *alias* Lilánádhéswarapuram
122	..	Gondlapalle.
123	..	Gantakindipalle.
124	..	Guntipédu.
125	..	Gurukulakhandriga *alias* Venkatápuram.
126	..	Gurukulapálem.
127	..	Idulagunta *alias* Chalakávári Khandriga.
128	..	Ilagarúr.
129	..	Inagalúr.
130	..	Isakatágéli.
131	..	Jaggarájupalle.
132	..	Jambukolam (Hamlet).
133	..	Jangálapalle.
134	..	Jilupattúr.
135	..	Jingdipálem.
136	..	Juvvalamanda *alias* Sámámbapuram.
137	..	Juvvimánigunta *alias* Gangarájukhandriga.
138	..	Jnánamápéta (in Chellúrpotem).
139	..	Jnanámbápuram *alias* Jnánammakhandriga (in Kannali limits).
140	..	Jnánamámbápuram *alias* Pavanivárikhandriga (in Chittattúrpolem).
141	..	Jnanamámbápuram (near Toltamédu).
142	..	Kachchálagunta.
143	..	Ká ahásti (sri).
144	..	Kálampalle.
145	..	Kamattúr.
146	..	Kalavakúr.
147	..	Kallipúdi.
148	..	Kalivettu.
149		Kammakottúr.
150	..	Kammápalle.
151	..	Kámpalem.
152	..	Kanamanambédu.
153	..	Kanchanapalle.
154	..	Kanchanapattúr.
155	..	Kancharachenganna Khandriga *alias* Sri Krishnápuram.
156	..	Kandaéa *alias* Íswarápuram.
157	..	Kandúr.
158	..	Kandragunta.
159	..	Kannali (Pedda).
160	.	Kápagunnéri.
161	..	Kapugunta Khandriga.
162	..	Karakambattu.
163	..	Kárákolla.
164	..	Káram.
165	..	Karlapúdi.
166	.	Karnaingunta.
167	..	Kasarem.
168	..	Kásivisvanádhapuram *alias* Bojjaiyakhandriga.
169	..	Kátrakávalagunta.
170	..	Kátrapalle.
171	..	Kattu edalu jangálapalle.
172	..	Kattur.
173	..	Kisamjálem.
174	..	Kóbaka.

STATE CENTRAL LIBRARY, THIRUVANANTHAPURAM

KALAHASTI SUB-DISTRICT—*cont.*

Serial number.	Survey number of the village.	Names of villages.
		KALAHASTI TALUK—*cont.*
		(*Zamin Villages.*)
175	..	Kocheberlapalle *alias* Sriranganáyakapuram *alias* Sriranga Venkatápuram.
176	..	Kóladaríámpuram *alias* Venkatápuram.
177	..	Kómativánigunta *alias* Sriranganavenkatápuram
178	..	Kómativánigunta *alias* Srinivásavenkatápuram.
179	..	Kommánigunta.
180	..	Kompallerághavaiya Khandriga.
181	..	Konatanóri.
182	..	Kondachénu Khandriga.
183	..	Kondrápupalle *alias* Venkatápuram.
184	..	Kónérugunta.
185	..	Kounali
186	..	Koruguntа
187	..	Kottacheruvu (near Gudimallam).
188	..	Kottacheruvu (near Kukkambáka).
189	..	Kottacheruvavágavódu Firka.
190	..	Kotakáiva.
191	..	Kottakhandriga *alias* Vatalakshmivilásapuram.
192	..	Kottapálem
193	..	Kottapálem mittakhandriga.
194	..	Kottapallechintala *alias* Srinivásapuram.
195	..	Kotravirápuram.
196	..	Kottúru.
197	..	Kóvanúr.
198	..	Krishnampalle.
199	..	Kukkalagunta.
200	..	Kukkambákám.
201	..	Kumáravenkatathúpalapuram.
202	..	Kumáravenkatappanayanimvaripéta.
203	..	Kumáravenkatápuram *alias* Mádávári Khandriga (near Velampádu).
204	..	Kumáravenkatápuram (Talárvatt limits.)
205	..	Kundéllagunta.
206	..	Kunnamkalattúr *alias* Middakhandriga.
207	..	Kuntiredi.
208	..	Kurnajelam.
209	..	Kuruvakannári
210	..	Lakshmikumaravara Venkatápuram *alias* Kónúrvári Khandriga.
211	..	Lakshmiammábápuram (in Talárivattu).
212	..	Lakshmipuram (in Chavéli limits).
213	..	Lakshmipuram *alias* Verrenná khandriga (in Kukkambákapalam)
214	..	Lakshminarasamámbapuram (near Kundádu).
215	..	Lakshminarasamámbapuram *alias* Pápanáyudugunta (Pallamala limits).
216	..	Langamanáyudupalle.
217	..	Lilánáthévarapuram.
218	..	Lóbhávilsbandriga.
219	..	Mádamala.
220	..	Maddilédu.
221	..	Mádhavagiripalle.
222	..	Mádhavamála.
223	..	Madibáka.
224	..	Mádinénipálem.
225	..	Mahédévapuram.
226	..	Mahankálidáviputúr.
227	..	Mallegunta (near Kannali).
228	..	Maliéévarapuram.
229	..	Mámbáza.
230	..	Mámidigunta *alias* Akkamámbápuram (near Inagalúr).
231	..	Mámidigunta (near Pillamódu).
232	..	Mangalagunta.
233	..	Mangalapalle Venkatráyudu Khandriga.
234	..	Mangalapuri.
235	..	Mangamámbápuram.
236	..	Mangauellúr.
237	..	Mannasamudram.
238	..	Mannavaram.
239	..	Márellagunta.
240	..	Marriguntа (in Redipalle).
241	..	Marriguntа (near Érpedu).
242	..	Marrimákulachénu.
243	..	Mattamanupatatta Rajulakhandriga.
244	..	Melachchúr.
245	..	Merlapáka.
246	..	Módugalapálam.
247	..	Mollampalle.
248	..	Mrutyunjayapuram *alias* Nirpakakóta.
249	..	Muchivélu.
250	..	Modumúdi.
251	..	Múkéévarapuram *alias* Bhairjikhandriga.
252	..	Munagalapálem.
253	..	Muppálavárikhandriga.
254	..	Múrtipálem.
255	..	Musali Ellammagunta *alias* Lakshminarasimhápuram *alias* Kuttisastri Khandriga.
256	..	Musalipédu.
257	..	Muttampalle.
258	..	Nachchanóri.
259	..	Nágampalle.
260	..	Nágasánigunta.
261	..	Nagaguntalakhandriga.
262	..	Nandámán.
263	..	Narayanapádu.
264	..	Nárkavárikhandriga.
265	..	Nelamánikhandriga *alias* Venkatápuram.
266	..	Nelaballe
267	..	Nitanarálapalle.
268	..	Olulávapalle.
269	..	Ollúru.
270	..	Pagadamánigunta.
271	..	Pagáli.
272	..	Palachchur.
273	..	Pallam
274	..	Palamála.
275	..	Pargúr.
276	..	Pápanapalle.
277	..	Pápanáyudupéta.
278	..	Párlapalle.

STATE CENTRAL LIBRARY, THIRUVANANTHAPURAM

KALAHASTI SUB-DISTRICT—*cont.*

KALAHASTI TALUK—*cont.*

(*Zamin Villages.*)

Serial number.	Survey number of the village.	Names of villages.
279	..	Párlapalle *alias* Kailásanádhéswarapuram.
280	..	Pátaguntа.
281	..	Pátápalem.
282	..	Pattipédu.
283	..	Pedda Anjimédu.
284	..	Peddaguntа.
285	..	Peddakanuparti.
286	..	Peddamaila.
287	..	Peddapálavédu.
288	..	Peddasingamála.
289	..	Pellakúr.
290	..	Penkulapádu.
291	..	Pennagadum.
292	..	Pennalapédu.
293	..	Penubáka.
294	..	Perumallam.
295	..	Perumállapalle.
296	..	Porundéram.
297	..	Pétaguntа.
298	..	Pidikitimála *alias* Kailásanádhéswarapuram.
299	..	Pillaméda.
300	..	Pillárigunta.
301	..	Pólayyaguntа.
302	..	Póla.
303	..	Pennáripalle.
304	..	Pótumánigunta.
305	..	Poyya.
306	..	Púdi *alias* Chennakéswarapuram (near Rágiguntа).
307	..	Púdi (near Kalahasti).
308	..	Pulláreddikhandriga.
309	..	Pullúr.
310	..	Pullúrcheruvutottukhandriga *alias* Pasupukhandriga.
311	..	Punubáka.
312	..	Punubákácheruvutottukhandriga.
313	..	Punubáka Túrpukhandriga.
314	..	Púsalapalle.
315	..	Puttúri.
316	..	Ráchagunneri.
317	..	Ráchéruvukhandriga *alias* Anantápuram.
318	..	Rághavanáthápuram *alias* Marriguntа.
319	..	Rághavapuram.
320	..	Rajiguntа *alias* Madanagópálapuram.
321	..	Rájaguntа.
322	..	Rájulapalem.
323	..	Rájupalem (Chembédu Firka).
324	..	Rajupálem (Erpédu Firka).
325	..	Kallapalle *alias* Vénugópálapuram.
326	..	Rámábhatlapalle.
327	..	Rámachandrápuram.
328	..	Rámalingápuram (Erpédu Firka.
329	..	Rámalingápuram (in Chittattúr limits).
330	..	Ramanapalle.
331	..	Rámápuram.
332	..	Rámareddipálem.
333	..	Rangayyaguntа.
334	..	Révillavárikhandriga *alias* Rájapédu.

KALAHASTI TALUK—*cont.*

(*Zamin Villages.*)

Serial number.	Survey number of the village.	Names of villages.
335	..	Révalapádu *alias* Kalyánavenkatápuram.
336	..	Ravuta Sóramála.
337	..	Rávapédu.
338	..	Reddiguntа (Vágavédu Firka).
339	..	Reddiguntа (near Kalavaguntа).
340	..	Reddiguntа (in Perumallam limits).
341	..	Reddipalle.
342	..	Répalle.
343	..	Rudramúrtipuram.
344	..	Sadásivapuram (Erpédu).
345	..	Sadásivapuram (Kalattúr).
346	..	Sahasralingéswarapuram.
347	..	Saktiganéswarapuram *alias* Kótamangápuram.
348	..	Sámbayyapálem.
349	..	Sáttambédu.
350	..	Sátuguntа *alias* Chitávári khandriga.
351	..	Saubhágyavidyápuram *alias* Sarasvatikhandriga.
352	..	Séshayyaguntа.
353	..	Settiguntа.
354	..	Sétumádhavapuram.
355	..	Siddama Náyudukhandriga.
356	..	Siddugunta (Vágávadu Firka).
357	..	Siddugunta *alias* Siddéswarapuram (Vágavédu Firka).
358	..	Sinnapambédu (Hamlet).
359	..	Siránmapéta.
360	..	Sivagiripalle.
361	..	Sivanádhapálem.
362	..	Sivarámapurankhandriga.
363	..	Srikrishnapuram *alias* Nakkávárikhandriga (in Káttur limits).
364	..	Srikrishnápuram *alias* Saddikútikhandriga.
365	..	Sriktishnápuram (in Kurinjalam limits).
366	..	Srinivásapuram (near Janganlapalle).
367	..	Srinivásapuram (Kalattur Firka).
368	..	Srirámpuram.
369	..	Subbánáyudukhandriga *alias* Narasimhapuram.
370	..	Subramanyéswarapuram *alias* Torkavanikhandriga.
371	..	Suddamadugatégóli.
372	..	Sóramála.
373	..	Svarnalingéswarapuram.
374	..	Svarnamámbápuram *alias* Pellamáiakhandriga.
375	..	Talárivetta.
376	..	Tangéllapálem.
377	..	Tangéllapuram *alias* Chennapápa agraháram.
378	..	Tánigalla.
379	..	Tátipparti.
380	..	Tátiparti Sítarámayyakhandriga.
381	..	Terippádu.
382	..	Tikkalattúr.

STATE CENTRAL LIBRARY, THIRUVANANTHAPURAM

KALAHASTI SUB-DISTRICT—*cont.*

KALAHASTI TALUK—*cont.*

(*Zamin Villages.*)

Serial number.	Survey number of the village.	Names of villages.
387	.	Tirumalhipálapuram *alias* Jogikhandriga *alias* Dharmayakhandriga.
384	..	Tirumáliyudukhandriga.
385	..	Timmasamudram (Kalattur Firka).
388	..	Timmasamudram *alias* Kuppiyakhandriga.
387	.	Timmavaram
388	.	Tirumalapuram *alias* Pullayyagárikhandriga.
389	..	Tiruppanambédu.
390	..	Tondamanádu.
391	.	Tottambédu
392	..	Tsallapalem.
393	..	Tsukkala Nidigallu.
394	..	Tummapénaiyaguntu *alias* Tummalaguntu *alias* Srikálahástiyuram.
395	..	Udumalapéda *alias* Krishnapatnam.
396	..	Ulasaguntu *alias* Bharatapuram
397	..	Umamchévaraputam *alias* Nallappa Reddiguntu (near Katúr).
398	.	Umámahésvarapuram *alias* Siddaguntu (in Obulayapallepalem).
399	..	Umalaguntu.
400	..	Urnadúr.
401	..	Vadlaguntu.
402	..	Vagatúr.
403	..	Vágavélu.
404		Vámpalle.
405	.	Védala Srinivásapuramkhandriga.
406	..	Védam.
407	..	Vedullachoruvu.
408	..	Velampédu (Hamlet).

KALAHASTI TALUK—*cont.*

(*Zamin Villages.*)

Serial number.	Survey number of the village.	Names of villages.
409	..	Velavédu.
410	..	Vengalampalle *alias* Índrapalle.
411	..	Vengamámbápuram (near Poyya).
412	..	Vengamámbápuram *alias* Abayyakhandriga (near Kóbáka).
413	..	Venkatamnaguntu.
414	..	Venkatampálem.
415	..	Venkatápuram *alias* Gollapalle
416	.	Venkatápuram (near Sítlámampéta)
417	..	Venkatápuram (Kandádu).
418	..	Venkatápuram Ádarem
419	..	Venkatápuram *alias* Valapalaguntu.
420	..	Venkatrámápuram Khandriga.
421	..	Venkatésvarapuram
422	..	Vénugópálapuram. (Vágavédu Firka).
423	..	Vénugópálapuram (Kattár limits).
424	..	Vénugópálapuram *alias* Tirumchúrasavárikhandriga (in Kallivettu) limits
425	..	Vélvamahárájapuram
426	..	Vijayagópálapuram *alias* Súrappakhandriga.
427		Vikrutamála (Hamlet).
428	..	Vippalakhandrigá *alias* Balamámbapuram.
429	..	Virápuram (Páta).
430	..	Vira Rághavapuram *alias* Kalavaguntu.
431	..	Virúpákshipuram.
432	..	Viselapuram.
433	..	Yárlapúdu.

KALAVAI SUB-DISTRICT.

ARCOT TALUK.

(*Government.*)

1	58	Agaram.
2	183	Alantángal.
3	185	Ally-datangi.
4	94	Allalcher.
5	190	Arasankuppam.
6	156	Arattéládr.
7	46	Arimbákkam.
8	158	Arimpareiti.
9	127	Arúr
10	85	Attyáram
11	74	Ayrumadangalam.
12	112	Brammadesam.
13	155	Búdéri.
14	90	Dóniméda
15	139	Éddavádi.
16	152	Hasanampétai.
17	115	Ruppé
18	119	Irámanur
19	135	Irangúr
20	50	Kadupattangal.

ARCOT TALUK—*cont.*

(*Government.*)

21	93	Kalava.
22	83	Kolavaipattúr.
23	153	Karnantángal
24	82	Kanvanúr.
25	56	Karikantángal
26	55	Kilantángal.
27	49	Kirumbúdi.
28	92	Kóléli.
29	181	Kodiyambákkam.
30	89	Kuppadiéttam.
31	47	Kurumalitángal.
32	147	Kutanúr.
33	81	Kuttiyam
34	60	Maliyúr
35	128	Mánbákkam.
36	124	Maridam.
37	103	Méchéri.
38	131	Mélapalandai.
39	86	Mélapalam.
40	144	Mélbadéri.

KALAVAI SUB-DISTRICT—*cont.*

ARCOT TALUK—*cont.*

(*Government.*)

Serial number.	Survey number of the village.	Names of villages.
41	140	Mélnelli
42	57	Mélnéttapákkam.
43	129	Melpédupákkam.
44	143	Móranam.
45	72	Mósur.
46	48	Mullavádi.
47	109	Mánjurapattu.
48	100	Nágalári.
49	88	Nallúr.
50	76	Nangamangalam.
51	120	Náyantángal.
52	84	Olalai.
53	182	Ólukavákkam.
54	73	Pálayam.
55	91	Páli.
56	98	Pazikalpattu.
57	88	Páriyamangalam.
58	87	Pennagar
59	150	Perangáttur.
60	78	Perumaltángal.
61	149	Perumántángal.
62	38	Pinditángal.
63	133	Ponnambalam.
64	141	Pulindai.
65	154	Pullavákkam.
66	84	Punnattángal.
67	108	Púntandalam.
68	164	Rámakrishnápuram.
69	121	Rándam.
70	104	Sattavéttángal.
71	123	Sembákkam.
72	63	Sambádu.
73	80	Seekaravaran.
74	101	Seenaleri.

ARCOT TALUK—*cont.*

(*Government.*)

Serial number.	Survey number of the village.	Names of villages.
75	152	Seenasamudram.
76	191	Settitángal.
77	116	Seyyanúr.
78	61	Seyyáttavannán.
79	167	Sirangattur.
80	114	Sirunavalpattu.
81	103	Siruvanjipattu.
82	97	Siruvinágam.
83	94	Sittantángal.
84	113	Sivaram.
85	110	Sóosipattu.
86	132	Sorayur.
87	142	Talarapádi.
88	75	Tamarapákkam.
89	148	Tandapantángal.
90	125	Táttachéri.
91	151	Tenkalai.
92	126	Tennarapákkam.
93	146	Tennampattu.
94	138	Tirapanankádu.
95	189	Umayáporam.
96	145	Vadamarapákkam.
97	130	Válapandal.
98	74	Vannagambádi.
99	77	Velayáttúr.
100	82	Vellambu.
101	54	Velúr.
102	93	Vénbi.

(*Shrotriem Villages.*)

Serial number.	Survey number of the village.	Names of villages.
103	118	Nattéri.
104	117	Vengulattúr.

KANGUNDI SUB-DISTRICT.

KANGUNDI TALUK.

(*Zamindari.*)

Serial number.	Survey number of the village.	Names of villages.
1	68	Adivibadavváda.
2	87	Adivibodugúru.
3	90	Adivimulaalapalli.
4	71	Agaram
5	159	Alasandála.
6	61	Alagumán'palli.
7	242	Anamavripéta.
8	11	Anagarapalli.
9	243	Anchanayanikuppam.
10	14	Anganamalakottúru.
11	102	Anikera.
12	19	Attinattam.
13	55	Avulanattam.
14	50	Avulatimmanapalli.
15	169	Bantanadugugollapalli.
16	34	Battalapalli.
17	291	Baggilipadi.
18	240	Balakógila.
19	122	Bandanakuppam.
20	140	Bennéyanúru.
21	70	Bévanapalli.
22	78	Bevanapalli.
23	119	Bhúgandaporam.
24	180	Bingánipalli.
25	16	Bódagottapalli.
26	213	Baggupalli.
27	318	Bordalaganta.
28	196	Boyanapalli.
29	290	Bóyanapalu.

KANGUNDI TALUK—*cont.*

(*Zamindari.*)

Serial number.	Survey number of the village.	Names of villages.
30	255	Buddugánúru.
31	47	Burugalapálli.
32	58	Chadamúru.
33	36	Chalárlapalli.
34	105	Chavadampalli.
35	93	Chekkanattam.
36	112	Chalidigánipalli.
37	69	Chigarlapalli.
38	289	Chikatipadi.
39	54	Chilepalli.
40	126	Chimenapalli.
41	37	Chinnabangárunattam.
42	23	Chinnaboggupalli.
43	48	Chinnagollapalli.
44	43	Chinnapartikunta.
45	95	Chinnavubba
46	63	Chinnúru.
47	139	Chintagampalli.
48	165	Chintogumpénta.
49	101	Dandikuppam.
50	4	Dásávanarúru.
51	72	Dinnépalli
52	146	Denkanánipalli.
53	56	Dúbalachinta.
54	6	Elazanúru.
55	52	Énnánipalli.
56	86	Énádipalli.
57	58	Gaikapalli.
58	9	Gattapponéyanipalli.

STATE CENTRAL LIBRARY, THIRUVANANTHAPURAM

KANGUNDI SUB-DISTRICT—*cont.*

Serial number.	Survey number of the village.	Names of villages.
		KANGUNDI TALUK—*cont.*
		(*Zamindari.*)
59	26	Gaddappanúru.
60	80	Gokarupalli.
61	150	Gollapalli.
62	75	Gónugúru.
63	100	Górindapalli.
64	20	Gudichembagiri.
65	289	Gudikóttúru.
66	17	Gudlakadirépalli.
67	53	Gudlanáyanpalli.
68	77	Gullépalli.
69	41	Gundlaságaram.
70	5	Guttapalli.
71	303	Irangánipalli.
72	254	Jalligánipalli.
73	97	Jampanúru.
74	32	Jarugu.
75	157	Javájirámasamudram *alias* Konumadugu.
76	88	Javukupalli.
77	191	Jidimákulapalli.
78	107	Jónigánúru.
79	134	Kadapalli.
80	145	Kadirimuttanapalli.
81	136	Kadirivébanapalli.
82	118	Kadasmekuppam.
83	10	Kákandyanichigarpalli.
84	51	Kanamanapalli.
85	234	Kanamápachchárlapalli.
86	84	Kanchibandárlapalli.
87	1	Kangundi.
88	129	Káramutta.
89	332	Karlagatta.
90	82	Kátanúru.
91	156	Karukápatta.
92	117	Kanchanaballa.
93	46	Kódigánipalli.
94	110	Kolamadugu.
95	123	Kónérikuppam.
96	118	Konganapalli.
97	18	Kótachembagiri.
98	99	Kottappalli.
99	35	Krishnadásanapalli.
100	113	Krishnápuram.
101	28	Kunjégavunivúru.
102	288	Kuppagánipalli.
103	9	Kuppam.
104	163	Kurabarúnigunta.
105	8	Kúrmánipalli.
106	149	Lingápuramdinne.
107	135	Módanapalli.
108	44	Málavémikóttúru.
109	74	Malidépallikóttúru.
110	162	Mallakunta.
111	181	Mallakuppam.
112	91	Mallinóyanúru.
113	204	Mámankreddipalli.
114	125	Mathavasánthimpalli.
115	67	Mittapalli.
116	125	Morasanapalli.
117	94	Mottakadiranúru.
118	67	Muddanapalli.
119	150	Nadimiru.
120	291	Nalagampalli.
121	241	Nallappareddivúru.
122	149	Nallarélapalli.
123	98	Nanjampéta.
124	158	Náráyanapuram.
125	153	Náyanicharuva.
126	59	Nimmakampalli.
127	72	Nólakunta.

Serial number.	Survey number of the village.	Names of villages.
		KANGUNDI TALUK—*cont.*
		(*Zamindari.*)
128	40	Oddegollapalli.
129	49	Outpalli.
130	22	Parpálynm.
131	96	Palárlapalli.
132	108	Pannépalli.
133	65	Pápanúru.
134	319	Pápireddivúru.
135	53	Peddabadanavéda.
136	24	Peddaboggupalli.
137	81	Peddagollapalli.
138	31	Peddagópanapalli.
139	45	Peddapartikunta.
140	101	Peddugánúru.
141	84	Peddúru.
142	121	Peddúru.
143	186	Pódúru.
144	13	Pogurupalli.
145	88	Ponnéngúru.
146	85	Porakuntlapalli.
147	139	Prithichámanúru.
148	218	Rájanam.
149	127	Rállabúdugúru.
150	252	Rállakottúru.
151	161	Rámanáyanpéta.
152	120	Rázupéta.
153	124	Redlapalli.
154	103	Rigadadinnepalli.
155	30	Sazzalapalli.
156	42	Sauganapalli.
157	111	Sándimpalli.
158	131	Sáto.
159	144	Settiballa.
160	53	Settipalli.
161	82	Sirgirpalli.
162	108	Sivarámapuram.
163	143	Sógadoballa.
164	60	Sonnarasanapalli.
165	137	Sonnógavunipalli.
166	152	Sorakayalmattam.
167	79	Tambiganipalli.
168	133	Tambaganipalli.
169	150	Timmampeta.
170	65	Timmapuram.
171	62	Timmanáyanpalli.
172	154	Tóppalakunta.
173	102	Unigánipalli.
174	39	Urinóyanikottúru.
175	37	Unnáyanipalli.
176	7	Urlavébanapalli.
177	141	Vadagandlapalli.
178	86	Varamanúru.
179	25	Vasanádugollapalli.
180	78	Vendugapalli.
181	72	Vergépalli.
182	21	Venkatapuram.
183	207	Venkatrájapuram.
184	114	Venkatépalli.
185	2	Venkatésapuram.
186	224	Vépanapalli.
187	108	Vétagirikottúru.
188	116	Vijaláparam.
189	317	Vírandgapuram
		(*Inam Villages.*)
190	264	Abukaladoddi.
191	205	Agrahárandinne.
192	223	Agrahárandommara.
193	213	Animigánapalli.
194	189	Ankireddipalli
195	171	Árimattanapalli.

KANGUNDI SUB-DISTRICT—*cont.*

KANGUNDI TALUK—*cont.*

(*Inam Villages.*)

Serial number.	Survey number of the village.	Names of villages.
196	286	Ávárakuppam.
197	200	Badugumánipalli.
198	237	Bairagánipalli.
199	244	Jálnvábanapalli.
200	305	Balla.
201	186	Bandakottúru.
202	195	Bandárlapalli.
203	238	Bandasettipalli.
204	193	Bennapalli.
205	246	Bhattuvázipalli.
206	299	Bisinattam.
207	202	Burdasiddanapalli.
208	230	Chámaguttapalli.
209	293	Chandam.
210	192	Chettigánikurubúru.
211	276	Chenguballa.
212	201	Chillaménipalli.
213	285	Chimakambattu.
214	181	Chiminayanpalli.
215	219	Campanagallu.
216	275	Chinnabommanapalli.
217	197	Chinnagándlapalli.
218	314	Chinnagópanapalli.
219	182	Chinnakurabalapalli.
220	308	Chintamáninattam.
221	220	Dalavaykottapalli.
222	300	Dásamánipalli.
223	287	Diguvapályam.
224	259	Dommaratippanapalli.
225	168	Eddulapalli.
226	294	Ekárlapalli.
227	217	Enamanáchanapalli.
228	175	Erralétayyanúru.
229	218	Gergechumúpalli.
230	270	Gollapalli.
231	281	Gollapallidinne.
232	178	Gudipalli.
233	280	Gullipalli.
234	283	Gondasettipalli.
235	265	Gunjárlapalli.
236	21	Guttarlapalli.
237	311	Ippalavaram.
238	257	Jangálapalli.
239	229	Jánikartanapalli.
240	310	Jidimánipalli.
241	236	Jógyánúru.
242	222	Káděpalli.
243	296	Kadiripuram.
244	235	Kákamadugu.
245	165	Kammaguttapalli.
246	177	Kammaturúru.
247	282	Kanamulddoddi.
248	232	Kappalanattam.
249	251	Káramutlegollapalli.
250	267	Karaguvarivúru.
251	208	Kattári.
252	298	Kottimánipalli.
253	166	Kanamánipalli.
254	190	Kullákupódu.
255	301	Kodatanapalli.
256	273	Koditipalli.
257	170	Kóléirtimmanapalli.
258	187	Kollupalli.
259	194	Kondatimmanapalli.
260	185	Kótapalli.
261	199	Kótiguttapalli.
262	316	Kottepalli.
263	288	Kottúru.
264	203	Krishnápuramdinne.
265	309	Kuppagánipalli.
266	272	Kátégavunipalli.
267	297	Kuttigánipalli.
268	227	Malidépalli.
269	212	Mallaguntá.
270	174	Mankaladoddi.
271	211	Márappalli.
272	176	Máruvada.
273	258	Mattam.
274	179	Matháriapalli.
275	209	Mudábattu.
276	198	Mótakattúru.
277	295	Muinkalapalli.
278	278	Nadimpalli.
279	306	Nadipinayanchinnépalli.
280	228	Nakkanapalli.
281	248	Nakkanapalli.
282	268	Nallaguttapalli.
283	258	Nárasamhepalli.
284	263	Náyanipalli.
285	279	Nimmanapalli.
286	183	Oddepalli.
287	247	Oddevánikottúru.
288	326	Pachchárapalli.
289	313	Pachchárumúkulapalli.
290	249	Pakampalli.
291	164	Paramasamudram.
292	292	Peddabangdranattam.
293	274	Peddabommanapalli.
294	314	Peddakurabalapalli.
295	307	Pullagúrapalli.
296	316	Pullúru.
297	261	Rámápuram.
298	189	Rámégavunipalli.
299	259	Rangépalli.
300	245	Reddivánipódu.
301	301	Sáluchintanapalli.
302	269	Santúru.
303	239	Sigilipalli.
304	304	Singasamudram.
305	188	Sivakurubúru.
306	225	Sódigánipólyam.
307	254	Sólisettapalli.
308	271	Sonnégavunipalli.
309	172	Tekkupatu.
310	250	Tippanajalli.
311	262	Tippagánúru.
312	184	Totigánapalli.
313	187	Tommalapalli.
314	277	Tumusai.
315	178	Vánaguttapalli.
316	206	Varadépalli.
317	216	Vasanádu.
318	260	Vedurulaguttapalli.
319	311	Virnamala.

KATPADI SUB-DISTRICT.

GUDIYÁTTAM TALUK.

(*Government.*)

1	55	Alangaméri.
2	2	Ammúndi.
3	49	Angarákuppam.
4	40	Annankudi.
5	34	Arumbákkam.
6	8	Arumparutti.

KATPADI SUB-DISTRICT—*cont.*

GUDIYÁTTAM TALUK—*cont.*

(*Government.*)

Serial number.	Survey number of the village.	Names of villages.
7	39	Bommiuáickenpálaiyam.
8	15	Brambapuram.
9	35	Chenji.
10	18	Dhárápadavédu
11	6	Éranthángal.
12	23	Jáparápáttai.
13	38	Kálámpattu
14	19	Kalinjúr.
15	33	Kandiapódu
16	16	Kángayanellúr.
17	7	Kárnámpattu.
18	26	Karasamangalam.
19	14	Karigári.
20	17	Katpádi.
21	1	Kemparájapuram
22	50	Kilmuttukúr.
23	61	Kilúr.
24	45	Kilviláchúr
25	42	Kothamangalam.
26	5	Kugainellur.
27	33	Lattéri
28	37	Máhyapattu.
29	51	Mélnáyal.
30	58	Mélviláchúr.
31	52	Méltúr.
32	59	Mudinámpattu
33	54	Murukkampattu.
34	13	Oddanthángal.
35	30	Olayáthúr.
36	36	Panamadangi.
37	60	Pillanthipattu.
38	10	Puttúr.
39	3	Sembavaráyanellúr.
40	27	Sónúr.
41	11	Sérkádu
42	2	Sévúr.
43	41	Sólamúr.
44	28	Thalaiyéranpattu.
45	21	Thandalamkrishnápuram.
46	31	Thirumeni
47	4	Thiruvalam.
48	25	Thondánthulasi.
49	57	Thuthuthángal.
50	29	Unnámalaisamudram.
51	43	Vadavirunjipuram.
52	46	Vadugaththángal.
53	44	Válvánkundram.

GUDIYÁTTAM TALUK—*cont.*

(*Government.*)

Serial number.	Survey number of the village.	Names of villages.
54	34	Vandranthángal.
55	22	Vanjúr.
56	47	Vélámpattu.
57	58	Véppanganéri.
58	46	Vikkramási.
59	32	Vilundakkúl.

(*Inam.*)

60	20	Virudampattu.

CHITTOOR TALUK.

(*Government.*)

61	142	Bandapallé.
62	132	Bocavápallé
63	139	Bommasamudram.
64	143	Chithapára.
65	130	Dakshanabráhmanapallé.
66	123	Elayanellúr.
67	115	Erukkampattu
68	140	Gudipála
69	124	Kodakkanthángal.
70	118	Mahimandalam.
71	128	Manthikrishnápuram.
72	131	Marakálakuppam.
73	119	Mélpádi.
74	127	Mutharisankuppam.
75	126	Nangamangalam
76	141	Papasamudram.
77	117	Perumálkuppam.
78	121	Sripádanellúr.
79	122	Thénpalle.
80	139	Vasanthápuram.
81	116	Vallimalai.
82	135	Vennampalle.
83	120	Veppálai.

(*Nawgandipalaiyam Zamin.*)

84	* 14	Bojjavéripallé.
85	* 48	Rágiménipattadai.
86	* 41	Thimmayapallé.

(*Gudipatipalayam Zamin.*)

87	* 32	Pacumanda.

PAKALA SUB-DISTRICT.

CHITTOOR TALUK.

(*Government.*)

1	18	Ákanámbattu.
2	33	Aivala.
3	24	Baitapallo.
4	7	Chintapanta
5	12	Chittipirálla
6	35	Erampallo.
7	8	Godangachinta
8	28	Gundlapalla.
9	39	Guntipallo.
10	1	Kamachennayapalla.
11	41	Kamasayanipallo.
12	39	Kóttapallo.
13	34	Kottukóta
14	36	Morumpallo.
15	43	Mudigólam.
16	31	Námpallo.

CHITTOOR TALUK—*cont.*

(*Government.*)

17	27	Pátúrá.
18	30	Peddesámireddipallo (*Inam*).
19	2	Penatúr
20	22	Péta Agrahárem.
21	29	Polakala.
22	19	Pólavaram.
23	26	Potukanda.
24	38	Pultúr.
25	20	Pútalapattu.
26	46	Putramaddi.
27	37	Sámireddipallo.
28	25	Talupulapallo.
29	51	Ténépallo.
30	13	Venútalapallo.
31	21	Vaddópallo.
32	37	Yerrachoruvupallo.

* Paimash number of the village.

STATE CENTRAL LIBRARY, THIRUVANANTHAPURAM

PAKALA SUB-DISTRICT—*cont.*

Serial number.	Survey number of the village.	Names of villages.
		CHITTOOR TALUK—*cont.*
		(*Inam.*)
33	32	Ailakrishnáreddipalle.
34	8	Ammagáripalle.
35	4	Chennesam idram.
36	3	Chervakánipalle.
37	88	Kondamma Agrahárem.
38	17	Kottapalle.
39	37/1	Mópireddipalle.
40	40	Sanganapalle.
41	11	Siddalingannapalle.
42	5	Tátireddipalle.
43	10	Teratsillakottapalle.
44	9	Tippanapalle.
45	34	Venkatasamudram Agrahárem.
46	16	Vépanapalle.
		CHENDRAGIRI TALUK.
		(*Government.*)
47	87	Ádenapalle.
48	98	Dámancherla.
49	88	Gádanki.
50	92	Gánugapenta.
51	90	Górapádu.
52	83	Jakkidona.
53	81	Kalarúddupalle.
54	93	Maddináyánipalle.
55	94	Mogarála.
56	97	Padipailabayalu.
57	89	Pákála.
58	82	Punabákam.
59	91	Peddarámáperam.
60	95	Tótammayapalle.
61	84	Vadidépalle.
		(*Inam.*)
62	85	Achamma Agrahárem.
63	86	Nágamma Agrahárem.

Serial number.	Faimash number of the village.	Names of villages.
		(*Kallurpalayam Zamin.*)
64	44	Ávulapeddireddipalle.
65	87	Aravavándapalle.
66	8	Ayyávándlapalle
67	30	Báhireddigáripalle.
68	..	Báhireddikondireddipalle (Uninhabited).
69	70	Bandváripalle.
70	54	Bestapalle No. 54.
71	34	Bestapalle No. 34.
72	..	Bestapeddnenánipalle (Uninhabited).
73	65	Bóditeddigáripalle.
74	13	Bontegottapalle.
75	46	Challáváripalle.
76	..	Chennammagáripalle (Uninhabited).
77	52	Cherukuváripalli.
78	73	Chigaramákulapalle.
79	92	Chigarayyagáripalle.
80	..	Chintanámpenta (Uninhabited).
81	..	Dánamtsinapenta (Uninhabited).
82	27	Dásarigangisettipalle.
83	26	Dévalampéta.
	64	

Serial number.	Faimash number of the village.	Names of villages.
		CHENDRAGIRI TALUK—*cont.*
		(*Kallurpalayam Zamin.*)
84	28	Dóvalapalle Rámireddigáripalle.
85	71	Digavapókalaváripalle.
86	26	Dignmúrtiváripalle.
87	..	Doggannapenta *alias* Peddannapenta (Uninhabited).
88	19	Edulaváripalle.
89	88	Egavapókalaváripalle.
90	..	Elakanánipenta (Uninhabited).
91	..	Elamaramannapalle (Uninhabited).
92	75	Erramvándlapalle.
93	79	Errapápireddipalle.
94	43	Gánd a Errappapalle.
95	..	Gantáváripalle (Uninhabited).
96	..	Guttakindapalle (Uninhabited).
97	66	Góvalaváripalle.
98	40	Inámati Pápireddipalle (Uninhabited).
99	41	Inámati Peddammagáripalle.
100	6	Inukulaváripalle
101	..	Kadiyálaváripalle (Uninhabited).
102	1	Kallóra Bhákarápéta.
103	9	Kamatampalle.
104	94	Kanchamváripalle.
105	80	Kanukurtiváripalle.
106	5	Kokkuváripalle No. 5
107	45	Kokkuváripalle No. 45.
108	32	Kommireddigáripalle.
109	35	Kongaraváripalle.
110	42	Koppartiváripalle.
111	18	Kottapalle.
112	..	Kótúraváripalle.
113	..	Kurapakáraváripalle (Uninhabited).
114	..	Kurapapalle (Uninhabited).
115	49	Kumpárachinnagavanipalle.
116	72	Mangalapalle.
117	17	Marriguntaváripalle.
118	64	Matukuváripalle.
119	68	Médaránivváripalle.
120	55	Mékalaváripalle No. 55.
121	66	Mékalaváripalle No. 66.
122	3	Mitavnidipalle.
123	..	Mugchantalapalle (Uninhabited)
124	31	Muodlaváripalle.
125	60	Murparaváripalle.
126	..	Mu[illegible]aváripalle (Uninhabited.)
127	89	Nallamareddigáripalle.
128	..	Nelligundlaváripalle.
129	63	Oddepalle No. 63.
130	..	Oddépalle.
131	58	Pandipápireddipalle.
132	15	Pátapéta.
133	82	Peddammádúlareddipalle.
134	83	Peddatinnayyagáripalle.
135	67	Peddavenkatareddipalle.
136	..	Peddinémváripalle.
137	16	Penubálavándlapuvapalle.
138	21	Penubálarándla Egarapalle.
139	..	Palikmánipenta (Uninhabited).
140	68	Pottasiddareddipalle.

PAKALA SUB-DISTRICT—*cont.*

Serial number.	Paimash number of the village.	Names of villages.
		CHENDRAGIRI TALUK—*cont.*
		(*Kallurpalayem Zamin.*)
141	10	Ráchapalle Erramreddipalle.
142	..	Rágbavachárlaváripalle (Uninhabited).
143	59	Rámannagáripalle.
144	78	Rámappanáyanipalle.
145	65	Rámareddi palle.
146	92	Rámisettiváripalle.
147	56	Rállavaripalle.
148	47	Sánamareddipalle.
149	..	Siddareddipalle (Uninhabited).
150	61	Suráramváripalle.
151	36	Talárivándlapalle.
152	60	Tótaváripalle.
153	..	Tupakulavéripalle (Uninhabited).
154	29	Vankáyalapátivárikottipalle.
155	..	Vankáyalavéripalle (Uninhabited).
156	51	Venkatadásaripalle.
157	69	Virannagáripalle.
		(*Pulicherlapalayem.*)
158	7	Bandáravaripalle.
159	47	Bangáravaripalle.
160	49	Bayyáreddigáripalle.
161	23	Bérupalle.
162	2	Bóditeddigáripalle.
163	17	Bóyallavaripalle.
164	28	Chendragirivaripalle.
165	25	Chennupátivaripalle.
166	5	Chichilivaripalle.
167	27	Chinnasámareddipalle.
168	8	Desireddigáripalle.
169	50	Diguvamúrtivándlapalle.
170	48	Ellankivaripalle.
171	18	Gaddamváripalle.
172	39	Galasamváripalle.
173	51	Gópannagáripalle.
174	38	Gottigantivaripalle.
175	45	Gottipátivaripalle.
176	61	Inámatikalibandavaripalle.
177	62	Inámati Médikondavaripalle
178	57	Inámati Mukkarayyagáripalle.
179	..	Inámati Muppireddivaripalle (Uninhabited).
		CHENDRAGIRI TALUK—*cont.*
		(*Pulicherlapalayem.*)
180	59	Inámati Pálaguttapalle.
181	66	Inámati Páramváripalle.
182	64	Inámati Pótuveddipalle
183	63	Inamati Sádubadivaripalle.
184	54	Inámati Tittivaripalle.
185	58	Inámati Tuvvachéupalle.
186	60	Inámati Vallivétivaripalle.
187	4	Itlamváripalle.
188	16	Jallávaripalle.
189	12	Kammapalle.
190	1	Kasivireddipalle.
191	24	Kávétigáripalle.
192	38	Kommireddigáripalle.
193	30	Kottapalle.
194	40	Maddavaripalle.
195	33	Mallappagáripalle.
196	13	Mangalampeta.
197	..	Médikondaváripalle (Uninhabited).
198	55	Muppireddivaripalle.
199	15	Nanúrivaripalle.
200	19	Nátakasálavaripalle.
201	44	Oddépalle.
202	..	Pálaguttapalle (Uninhabited).
203	21	Pápireddigáripalle.
204	52	Pásamváripalle
205	20	Peddarámayyagáripalle.
206	..	Peddasúnamareddipalle (Uninhabited.)
207	46	Pócharváripalle.
208	..	Pulicherla (Uninhabited).
209	14	Rámireddipalle
210	26	Ravanayyagáripalle.
211	43	Rayavaripalle.
212	3	Reddivár palle.
213	35	Sarkáru Pálaguttapalle.
214	53	Sarkáru Sádubadivaripalle.
215	41	Tánikondavaripalle.
216	37	Telagundlapalle.
217	5	Tittivaripalle.
218	9	Yagallavaripalle.
219	22	Vallivédu.
220	32	Vallúruvaripalle.
221	10	Vankamaddivaripalle.
222	34	Velakamákulapalle.
223	29	Velireddigáripalle.
224	42	Velavaripalle.

PALAMANER SUB-DISTRICT.

Serial number.	Survey number of the village.	Names of villages.
		PALAMANER TALUK.
		(*Government.*)
1	30	Álapalle.
2	22	Baipagáripalle.
3	71	Bairapalle.
4	37	Baireddipalle.
5	73	Bandapalle.
6	90	Bandárlapalle.
7	27	Bélapalle.
8	58	Bódiguttapalle.
9	75	Bóyachinnágárapalle.
10	26	Chéragalle.
		PALAMANER TALUK—*cont.*
		(*Government.*)
11	28	Chappadipalle.
12	44	Chettapenta.
13	76	Chintamákulapalle.
14	6	Dandapalle.
15	40	Dévadoddi.
16	38	Dharmapuri.
17	2	Gangavaram.
18	47	Gavunitummépalle.
19	23	Gollachinnapalle.
20	56	Gónamákulapalle.

PALAMANER SUB-DISTRICT—*cont.*

Serial number.	Survey number of the village.	Names of villages.
		PALAMANER TALUK—*cont.*
		(*Government.*)
21	93	Gorivimákulapalle.
22	18	Jallipóta.
23	9	Jidimákulapalle.
24	63	Jivunipalle.
25	5	Kalagatúru.
26	4	Kallopalle.
27	81	Kambhampalle.
28	36	Kammanapalle.
29	24	Karadimadugu.
30	82	Kempasamudram.
31	11	Kilappalle.
32	48	Kilérkadapanattam.
33	25	Kolamásanapalle.
34	67	Kongátam.
35	80	Kottakóta.
36	54	Krishnápuram.
37	57	Kumbhárlapalle.
38	19	Kúrmáyi.
39	33	Lekkanapalle.
40	10	Mámadugu.
41	86	Mavándram
42	7	Máredupalle.
43	3	Máluméyi.
44	15	Moram.
45	33	Mórthana.
46	74	Mudaramdoddi.
47	88	Muddanapalle.
48	43	Nellipatla.
49	60	Nernipalle.
50	62	Padigálakuppam.
51	1	Palmanér.
52	81	Pámagánipalle.
53	64	Pandiyálamadugu.
54	61	Patrapalle.
55	12	Pathkonda.
56	49	Pétárunattam.
57	65	Peddabharinipalle.
58	25	Peddachallaregunta.
59	89	Peddúru.
60	20	Pengaragunta.
61	84	Ránakuppam.
62	21	Samudrapalle.
63	34	Settipalla.
64	86	Sivanikuppam
65	32	Tírtham
66	52	Tótakanama.
67	62	Venkatagirikóta.
68	72	Vógu
69	95	Vúlla
70	66	Yélinkallu.

Serial number.	Survey number of the village.	Names of villages.
		PALAMANER TALUK—*cont.*
		(*Agraharam.*)
71	..	Ankemváripalle.
72	59	Annamépalle.
73	86	Attikuppam.
74	..	Ayyamreddipalle.
75	97	Chennáreddipalle.
76	67	Chinnakongátam.
77	41	Dontarádapalle.
78	35	Gangináyanipalle.
79	91	Giddapalle.
80	70	Gudipalle.
81	14	Gundlapalle.
82	51	Kaigallu.
83	77	Kónérugollapalle.
84	73	Mattuguttapalle.
85	40	Mákalanágireddipalle.
86	543	Muddasamudram.
87	89	Máintimmépalle.
88	65	Naditiramdásálapalle.
89	8	Nágavangalam.
90	..	Paipalle.
91	92	Pámanabóyanapalle.
92	69	Pépépalle.
93	..	Peddanapalle.
94	46	Raghunáyakuladinne.
95	16	Ranganáyanipalle.
96	13	Srirangarájapuram.
97	83	Timmasamudram.
98	45	Tirumayyagáripalle.
99	551	Tiramalapuchugondlapalle.
100	79	Vennánipalle.
101	64	Vibhútiyelanágaram.
102	42	Virlakunda.
		PUNGANUR DIVISION.
		(*Zamindari Villages.*)
103	61	Ammarájupalle.
104	65	Battulapalle.
105	62	Bommarájupalle.
106	66	Chennamangalam.
107	34	Gámakonda.
108	57	Kilapatla.
109	60	Kogilóru.
110	58	Nidigunta.
111	64	Peddapanjani.
112	63	Yedapanjáni.

PALLIKONDA SUB-DISTRICT.

Serial number.	Survey number of the village.	Names of villages.
		VELLORE TALUK.
		(*Government.*)
1	54	Agaram.
2	22	Agaramchéri.
3	23-A	Agraháram.
4	76	Annikattu.
5	74	Appankallu.
6	27	Árjádi.
7	32	Árimulai.
8	39	Asanámpattu.
9	48	Attikuppam.
10	60	Barámanamangalam.
11	68	Dévisettikuppam.
12	83	Elavambádi.
13	77	Erayankádu.

Serial number.	Survey number of the village.	Names of villages.
		VELLORE TALUK—*cont.*
		(*Government.*)
14	81	Gangavallúr.
15	45	Gangasamudrapuram.
16	55	Gollamangalam.
17	59	Gónidambádi.
18	65	Kalanipákkam.
19	40	Kallápáru.
20	64	Kandanéri
21	69	Karodikundi.
22	44	Kattárikuppam.
23	63	Kilaché úr.
24	57	Kilkrishnápuram.
25	72	Kilkottúr.
26	56-A	Komaláankottai.

STATE CENTRAL LIBRARY, THIRUVANANTHAPURAM

PALLIKONDA SUB-DISTRICT—*cont.*

Serial number.	Survey number of the village.	Names of villages.
		VELLORE TALUK—*cont.*
		(*Government.*)
27	33	Kuppampálaiyam.
28	30	Kuppámpattu.
29	53	Kuruvarájapalaiyam.
30	47	Madaiyapattu.
31	55	Mohammadapuram.
32	41	Mél Arasampattu.
33	37	Mélpallipattu.
34	31	Nadampalaiyam.
35	49	Nímandapuram.
36	67	Odiyattúr.
37	50	Odugattúr.
38	78	Okkanápuram.
39	43	Omayampattu.
40	70	Ongapádi.
41	35	Pakkam.
42	38	Pákkampálaiyam.
43	28	Palapádi.
44	62	Pallikondai.
45	33	Pallikuppam.
46	42	Pinnáttarai.
47	2	Polimédu.
48	29	Rámanáyankuppam.
49	84	Sedavádi.
50	46	Sérpádi.
51	84	Sinnapallikuppam.
52	38	Tempudupattu.
		VELLORE TALUK—*cont.*
		(*Government.*)
53	66	Tippasamudram.
54	25	Tólapalli.
55	65	Úrai.
56	80	Vallandarámapuram.
57	78	Vánayambádi.
58	42	Vannántángal.
59	71	Varadalampattu.
60	79	Vasandanadai.
61	11	Vellakallu.
62	51	Véppankuppam.
63	61	Veluvánam.
64	85	Virinjipuram (Ten.).
		POLUR TALUK.
		(*Government.*)
		(Javadi Hills.)
65	139	Alleri.
66	140	Elliyárai.
67	148	Jarúthkollai.
68	72	Kottúr, II Bit.
69	148	Malluvádi.
70	147	Nákkanéri.
71	144	Peámpattu.
72	145	Periyapanapparai.
73	142	Pinjamandai.
74	141	Pudukuppam.

POLUR SUB-DISTRICT.

Serial number.	Survey number of the village.	Names of villages.
		POLUR TALUK.
		(*Government.*)
1	56	Ádamangalam.
2	23	Alampúndi.
3	123	Alangáramangalam.
4	16	Aliyábád.
5	87	Allinagar.
6	183	Alliyálamangalam.
7	126	Anaipadi.
8	46	Anantapuram.
9	115	Aniyálai.
10	22	Ariyattúr.
11	143	Arumpalúr.
12	75	Arungirimangalam.
13	39	Áttimúr.
14	147	Áttarai.
15	42	Áttuvámbádi.
16	77	Bánampattu.
17	57	Dévaráyampálaiyam.
18	34	Edapparai.
19	106	Eattur.
20	89	Elavámbádi.
21	16	Éndavámbádi.
22	78	Ennámangalam.
23	29	Ettiyavádi.
24	74	Gangalamahádéri.
25	55	Gangavaram.
26	118	Genganallúr.
27	10	Gúdalúr.
28	14	Huppakonam.
29	51	Irumbili.
30	85	Jadádárikuppam.
31	95	Kachérimangalam.
32	72	Kadaládi.
33	49	Kalasamudram.
34	103	Kalasapákkam.
35	38	Kaliyaru.
36	48	Kalkuppam.
37	52	Kalpattu.
38	113	Kátúr.
		POLUR TALUK—*cont.*
		(*Government.*)
39	3	Kalvésal.
40	124	Kámpattu.
41	58	Kándopálaiyam.
42	98	Kángiyanúr.
43	9	Kánkarénandal.
44	97	Káppalúr.
45	87	Kárapattu.
46	135	Karappúndi.
47	24	Karikattúr.
48	82	Kattagarampálaiyam.
49	6	Kélúr.
50	83	Kidampálaiyam.
51	20	Kilappattu.
52	152	Kilárani.
53	25	Kilkarikattúr.
54	63	Kilpádi.
55	108	Kilpottarai.
56	134	Kolávúr.
57	71	Korattámpattu.
58	35	Kunnattúr.
59	50	Kuppam.
60	129	Kurálapákkam.
61	101	Kurivimalai.
62	117	Ládavaram.
63	86	Mámpattu.
64	136	Mandakolattúr.
65	121	Manasarábádu.
66	138	Ménikkavalli.
67	137	Mettaparayúr.
68	65	Mattavettu.
69	70	Mélárani.
70	64	Mélpálúr.
71	61	Mélsólankuppam.
72	94	Mélvilvarayanállúr.
73	146	Modaiyúr.
74	17	Mukkurampai.
75	7	Munivántángal.
76	33	Murukáppádi.

STATE CENTRAL LIBRARY, THIRUVANANTHAPURAM

POLUR SUB-DISTRICT—*cont.*

Serial number.	Survey number of the village.	Names of villages.
		POLUR TALUK—*cont.*
		(*Government.*)
77	73	Nallámpillaipettái.
78	68	Nandiyamangalam.
79	13	Náranamangalam.
80	141	Odalavádi.
81	139	Odanagaram.
82	50	Ógúr.
83	126	Pódukam.
84	45	Padavédu.
85	92	Padiyamputtu.
86	119	Padiyamputtúr.
87	110	Palankóvil.
88	69	Panaivólaipádi.
89	82	Pápámpádi.
90	12	Párvatagaram.
91	114	Puttiyavádi.
92	126	Pelúgúr.
93	122	Perumampákkam.
94	40	Periyagaram.
95	105	Pirávampattu.
96	88	Pólur.
97	41	Potterai.
98	99	Pudupálaiyam.
99	70	Pudupattu.
100	112	Pullúr.
101	104	Púndi.
102	2	Pushpagiri.
103	131	Rávdam.
104	21	Ráyankuppam.
105	36	Rendéripattu.
106	18	Saduppéri.
107	6	Santávásal.
108	127	Sanikkavádi.
109	11	Sédavampattu.
110	132	Sembiyamangalam.
111	80	Séngaputtóri.
112	34	Senkonam.
113	59	Sinandal.
114	81	Siravallúr.
115	118	Sittampattu.
116	148	Sittáturai.
117	4	Sittéri.
118	107	Sólapuram.
119	93	Sómantaputtúr.
120	129	Sóttukinni.
121	108	Tenagaram.
122	76	Tenmádimangalam.
123	112	Tenpallipattu.
		POLUR TALUK—*cont.*
		(*Government.*)
124	6	Tépanandal.
125	37	Tindivanam.
126	26	Tirumalai.
127	90	Tirunúr.
128	1	Tuluvapushpagiri.
129	54	Tumbakádu.
130	43	Turinjikuppam.
131	60	Vadakarai Nammiyandal.
132	27	Vadamádimangalam.
133	47	Vá iyur.
134	23	Vambalúr.
135	96	Vanniyanúr.
136	100	Vasúr.
137	44	Velankuppam.
138	130	Velúpákkam.
139	10	Vellúr.
140	31	Vemmani.
141	102	Vinnavámpattu.
142	62	Virulúr.
143	66	Virúnandal.
		(*Inam-Shrotriem Village.*)
144	91	Nammiyandal.
		JAVADI HILLS.
		(*Malayalam Villages.*)
145	164	Armardi.
146	168	Ériyúr.
147	173	Irumayanúr.
148	52	Kalpattu, II Bit.
149	63	Kánavalai.
150	179	Kilpudiyápattu.
151	187	Kilkanaváyúr.
152	173	Kóvilúr.
153	175	Kuttakarai.
154	170	Nandappárai.
155	177	Mélchippalli.
156	185	Nammiyampatti.
157	174	Odamangalam.
158	45	Padavédu, II Bit.
159	178	Pattarankádu.
160	172	Puduppattu.
161	168	Paliyamkuppam.
162	169	Sengádu.
163	53	Virálúr, II Bit.
164	171	Virappanúr.

PUNGANUR.

Serial number.	Survey number of the village.	Names of villages.
		PUNGANUR ZAMINDARI.
		(*Zamindari.*)
1	..	Arikola.
2	..	Ávalapalle.
3	..	Bairájupalle.
4	..	Bandlapalle.
5	..	Búragamanda.
6	..	Chadalla.
7	..	Chádambaila *alias* Nanjampóta.
8	..	Chadum.
9	..	Chirála.
10	..	Chandópalle.
11	..	Chennéreddipalle.
12	..	Cheruvamandarapalle.
13	..	Diguvapalle.
		PUNGANUR ZAMINDARI—*cont.*
		(*Zamindari.*)
14	..	Gandrájupalle.
15	..	Gezzalavéripalle.
16	..	Gongivéripalle.
17	..	Gondagallu.
18	..	Kágati.
19	..	Kaminináyinipalle.
20	..	Kangánellúru.
21	..	Kandúru.
22	..	Kápalle.
23	..	Kátiyeri.
24	..	Kilakeri.
25	..	Kolatturu.
26	..	Kottakóta.
27	..	Malénartam.

STATE CENTRAL LIBRARY, THIRUVANANTHAPURAM

PUNGANUR—*cont.*

Serial number.	Survey number of the village.	Names of villages.
		PUNGANUR ZAMINDARI—*cont.*
		(*Zamindari.*)
28	..	Mólamdoddi.
29	..	Mélupalla.
30	..	Miniki.
31	..	Módugulapalle.
32	..	Morasalapalle.
33	..	Mudarampalle.
34	..	Múgavadi.
35	..	Muttukúru.
36	..	Nadigudda.
37	..	Nárigánipalle.
38	..	Náyinipákála *alias* Cherukuváripalle.
39	..	Nellimanda.
40	..	Ontimitta.
41	..	Pálamanda.
42	..	Pandillapalle.
43	..	Parikdona
44	..	Patetsárla.
45	..	Peddakápalle.
46	..	Peddakurapalle.
47	..	Peddavelogaturú.
48	..	Punganúru.
49	..	Ramasamudram.
50	..	Rámasamudramkottakóta.
51	..	Ráyalpóta.
52	..	Saramatlapalle.
53	..	Settipóta.
54	..	Sómala.
55	..	Ulupádu.
56	..	Valligatla.
57	..	Vanamaladinne.
58	..	Yalavdnelluru.
59	..	Yátavakli.

PUTTUR.

Serial number.	Number of the village.	Names of villages.
		KARVETNAGARAM.
		(*Zamindari.*)
1	60	Agaram.
2	145	Aggichentupalli.
3	79	Akkagáripóta.
4	112	Akumalla Rámayyakhandriga.
5	13	Alamélumangápuram *alias* Vépagunta.
6	152	Alamélumangápuram *alias* Abbakhandriga.
7	217	Alamélumangatáyamma Agrahárem.
8	78	Álattúru.
9	175	Álamadugu.
10	77	Amaguata.
11	60	Ambarnahárájupuram.
12	99	Ammapalli.
13	92	Anámbatta.
14	61	Anantarájapuram *alias* Kondépalli.
15	77	Anaúru.
16	..	Annáyukhásbágáyat.
17	132	Anupalli.
18	155	Arayamkhandriga.
19	216	Árimákulapalli.
20	62	Arinjayamahárájupuram.
21	61	Artúru.
22	69	Ayanambákam
23	121	Ayyannagáripalli.
24	247	Ayyannagáripalli.
25	215	Bácuru Sóhinikhandriga.
26	139	Bálakrishnápuram.
27	186	Basvireddipalli.
28	211	Basvireddipalli.
29	109	Battavaripalli.
30	244	Bhimunicheruvu.
31	33	Birakuppam.
32	191	Bódithóvarapalli.
33	28	Bojjanatham.
34	176	Bommayyapalli.
35	161	Bommandolla.
36	146	Beppalamadugu.
37	242	Bopparájupálem.
38	134	Bopparájapalli.
39	220	Bráhmanakálva.
40	116	Bráhmanapalli.
41	8	Bráhmanathángéli.
42	74	Búchiyánatham.
43	51	Chandrasumáraporam.
44	96	Chandrappanáyadikhandriga.
45	223	Chavaratabákam.
46	139	Chavanapalli.
47	119	Chavatagunta.
48	221	Chémúrnámkhandriga.
49	157	Chenchugudi.
50	117	Chennagáripalli.
51	100	Cherlópalli.
52	136	Chervayikálva.
53	105	Chillamákulapadi.
54	212	Chinnabapanapalli
55	64	Chinnaláru.
56	101	Chinnamarájukuppam.
57	87	Chinnamunipalli.
58	200	Chinnatayyúru.
59	19	Chinnatimmarájunattam.
60	212	Chinnaváníguntu.
61	137	Chintakálva.
62	156	Chintalaguntu.
63	234	Chittattúrukálépalli.
64	127	Chuttuguntarámápuram.
65	14	Dakshanapalkhandriga *alias* Kanakampálem.
66	135	Damarakuppam.
67	83	Dámarapákam.
68	3	Dámódaramáhárájupuram.
69	18	Dásarigóvindappanáyadikhandriga.
70	171	Dévalampóta.
71	172	Dharmavaram Venkatanarasamakhkhandriga.
72	12	Digavukanakampálem.
73	201	Donnébommizeddibayalu.

STATE CENTRAL LIBRARY, THIRUVANANTHAPURAM

PUTTUR—*cont.*

KARVETNAGARAM—*cont.*

(*Zamindari.*)

Serial number.	Number of the village.	Names of villages.
74	71	Durgarájupuram.
75	176	Ékámbrakuppam.
76	61	Etakáttúru.
77	188	Ellasamudram.
78	158	Engumalamanda.
79	3	Erakambattu.
80	166	Ermamarájupalli.
81	186	Ettérangunapalli.
82	110	Gágamálápuram.
83	87	Gájangi.
84	80	Gajasingarrájupuram.
85	126	Ganéswarapuram.
86	111	Gangamámbápuram.
87	135	Gangamámbápuram.
88	196	Gangamámbápuram.
89	232	Gangamámbápuram.
90	124	Gangireddipalli.
91	194	Gárampalli.
92	126	Gerigadona.
93	74	Gíddamákarájupuram *alias* Gándlapalli.
94	153	Godugunhinta.
95	137	Gollapalli.
96	197	Golapalli.
97	174	Gópálakrishnapuram.
98	82	Gópisettipalli.
99	104 / 105	Góvindapálem.
100	35	Gundrájukuppam.
101	118	Gundopalli.
102	155	Gunhalichónu.
103	185	Guntipalli.
104	139	Guravarájuvaripéta.
105	148	Gurramkondamanáyudukhandriga.
106	122	Guvvalatiramalayyakhandriga.
107	95	Idigapalli.
108	103	Iduvaripalli.
109	212	Ilupúrumayyakhandriga.
110	250	Ippathangoli.
111	66	Irugavéyi.
112	78	Ishtakámeswarapuram.
113	98	Isvarápuram.
114	190	Jadabápunapalli.
115	75	Jagannádapuram.
116	202	Jangálapalli.
117	86	Kachchirévédu.
118	110	Kadiramangalam.
119	20	Kailásapuram.
120	88	Kaipékam.
121	26	Kákavédu.
122	6	Kálepatteda.
123	190	Kalikápuram.
124	154	Kalivichónu.
125	70	Kaliyambákam.
126	117	Kallúru.
127	116	Kallúrúdasabandam.
128	171	Kalyánapuram.
129	202	Kalyánavenkatéswarapuram.
130	145	Kammapalli.
131	192	Kammapalli.
132	211	Kandállagóvindáchárylukhandriga.
133	63	Kannikápuram.
134	181	Kannikápuram.
135	200	Kannikápuram.
136	210	Kannikápuram.
137	228	Kannikápuram.
138	23	Kavakantápuram.

KARVETNAGARAM—*cont.*

(*Zamindari.*)

Serial number.	Number of the village.	Names of villages.
139	1	Kárvétinagaram.
140	229	Kasamkuppam.
141	5	Kasamuttu.
142	125	Kasavanúru.
143	108	Kasavarájupuram.
144	182	Katikapalli.
145	122	Kattakindavenkatápuram.
146	90	Kattarapalli.
147	161	Kávanúru.
148	169	Káverimahárájulamgári Agraháram.
149	205	Káverimahárájupuram.
150	140	Káyam.
151	141	Káyamúsabandam.
152	..	Késavakuppam.
153	2	Kétumálmahárájupuram.
154	246	Kilagaram.
155	30	Kilapattu.
156	164	Kilapáli.
157	82	Kilumámbáku.
158	128	Kódandarámapuram.
159	104	Kollágunta.
160	128	Komarugunta.
161	144	Kondachénukhandriga.
162	137	Kondakándapalli.
163	144	Kondalchéna.
164	203	Kondalcherava.
165	59	Kondrájupuram.
166	224	Koppédu Achárylukhandriga.
167	163	Koppédukápulakhandriga.
168	28	Korakantángal.
169	184	Kottárlapalli.
170	80	Kottárvédu.
171	177	Kottapalli.
172	98	Kottúru.
173	184	Kottúru.
174	196	Kottúru.
175	227	Kottúru.
176	157	Krishnamarájukhandriga.
177	93	Krishnapuram.
178	65	Krishnarámápuram.
179	101	Krishnasamudram.
180	159	Krishnasamudram.
181	50	Kshirasamudram.
182	142	Kshodrabhangapuram.
183	24	Kumárabommarájupuram.
184	253	Kumáravenkataperumálrájupuram.
185	71	Kúnamarájupálem.
186	133	Kúnépallu.
187	251	Kuppambádúru.
188	131	Karivikuppam.
189	179	Lakshminarasimhapuram.
190	107	Lakshmipuram.
191	83	Lakshmarájupeta.
192	160	Lakshmivilásapuram.
193	134	Lótanavenkatápuram.
194	72	Mádhavaram.
195	201	Mahálakshmipuram.
196	109	Mahárájubahádarvaripéta *alias* Vadamálpéta.
197	166	Mahéswarapuram.
198	329	Mákanámbápuram.
199	..	Mákanámbávilásam.
200	162	Mákeyagáripéta.
201	214	Mallavaramubbárayudukhandriga.
202	124	Mámbéda.

PUTTUR—*cont.*

KARVETNAGARAM—*cont.*

(*Zamindari*).

Serial number.	Number of the village.	Names of villages.
203	207	Mamgunta.
204	57	Mángádu.
205	170	Márépalli.
206	179	Marripallidakshanapukhandriga.
207	178	Marripallituttarapukhandriga.
208	85	Mátúrivenkatamámbápuram
209	215	Medivéda.
210	88	Mélapattu.
211	83	Mélumámbáka.
212	73	Mittapálem.
213	183	Mittapálem.
214	146	Módugulapálem.
215	115	Mondivenganapalli.
216	29	Mórukondakindakhandriga.
217	136	Mótlachéru
218	203	Muchalamarri
219	108	Mukkaravánipalli.
220	86	Munipalli
221	123	Nadavalúru.
222	4	Nágaléri.
223	32	Nágarájukuppam.
224	22	Nagari.
225	156	Nainárukhandriga.
226	151	Nallavenganapalli.
227	203	Nallópalli.
228	62	Nambákam.
229	17	Nandimangalam.
230	11	Nandimangalam Amaramkhandriga.
231	72	Narasimharájupuram
232	151	Náráyanapuram *alias* Bhatúkhandriga.
233	2	Náráyanavanam.
234	173	Néyadipattada.
235	131	Nénnúru.
236	99	Nénnúru.
237	131	Nettakuppam.
238	31	Nettamkhandriga.
239	191	Nettúri.
240	235	Nilvurú lapalli.
241	98	Ninnmúrikhandriga.
242	78	Nindra.
243	100	Niranjanávadhútapuram.
244	64	Nissankadurgam.
245	65	Nrugarájupuram.
246	133	Nútigontapalli
247	183	Oddupalli.
248	213	Ótichéruvukhandriga.
249	219	Pachikáva.
250	160	Pachikapallam.
251	7	Padigé.
252	116	Pádirédu.
253	231	Pádiri.
254	70	Padmápuram.
255	125	Padmavallipuram.
256	240	Paidipadi.
257	158	Pálamangalam Dakshanapukhandriga.
258	159	Pálamangalam Uttarapukhandriga.
259	59	Pálamánichéru.
260	223	Palkónda Subráyadikhandriga.
261	67	Pannúru
262	147	Pápáreddikhandriga.
263	137	Páraksáva.
264	252	Paramála.
265	16	Paramésvaramangalam.
266	21	Parvataráyapuram.

KARVETNAGARAM—*cont.*

(*Zamindari.*)

Serial number.	Number of the village.	Names of villages.
267	114	Pátagunta.
268	56	Pátapálem.
269	136	Pattiputtúru.
270	142	Peddacheruvu.
271	205	Peddakondapalli.
272	206	Peddakrishnájumma Agrahárum.
273	165	Peddapatteda.
274	158	Perumáladapalli.
275	209	Pillárikuppam.
276	107	Pillámpatte.
277	180	Pilligundlapalli.
278	91	Podalópalli.
279	79	Pomagallu.
280	143	Prasannavenkatéswaracheruvu.
281	87	Prasannavenkatéswarapuram
282	130	Prasannavenkatéswarapuram.
283	118	Púdi.
284	140	Puligunta.
285	58	Pullúru.
286	87	Puttúru
287	88	Puttúrupalapatteda.
288	89	Páchapálem.
289	58	Rágbavarájupuram.
290	1	Rájékumáravenkataporumálráju Bahadarváripéta.
291	10	Ramakrishnajammagáripeta *alias* Middegunta.
292	331	Rámakrishnamámbápuram.
293	90	Rámakrishnápuram.
294	193	Rámakrishnápuram.
295	67	Rámápuram.
296	143	Rámápuram.
297	112	Rámasamudram.
298	168	Rámasamudram.
299	113	Rangépalli.
300	218	Rásilaváripalli.
301	119	Rávalcheruvu.
302	150	Reddipalli
303	66	Rúpalli.
304	54	Ripanjayarájupuram.
305	225	Saddéiyapuram.
306	123	Saddikúlapalli.
307	177	Sálvapatteda.
308	192	Samayapuram.
309	73	Sámireddikhandriga.
310	246	Samudáyam.
311	210	Sanjivarávpuram.
312	163	Santabayalu.
313	182	Saraswativilásapuram.
314	106	Sarwagna Narasimhasétrulakhandriga.
315	40	Satravéda.
316	41	Satruvádapalapatteda.
317	138	Shatrubhangapuram.
318	85	Shékhavárpalli.
319	24	Shettivánattam.
320	102	Shikáyapatteda.
321	243	Shingarrájupatteda.
322	94	Shirugurrájupalem.
323	213	Shirugárasókararájupuram.
324	197	Shrótriamvenkatanúrumharájupuram *alias* Dévaragúdipalli.
325	68	Sindhorájapuram.
326	208	Sitamma Agrahárum.

PUTTUR—*cont.*

KARVETNAGARAM—*cont.*

(*Zamindari.*)

Serial number.	Number of the village.	Names of villages.
327	150	Sitárámápuram *alias* Chengamaguntа.
328	189	Sitárámapuram.
329	193	Sómésvarapuram.
330	230	Sórakáyalapálem.
331	153	Sríbommarájupuram.
332	208	Sríbommarájupuram *alias* Tummalcheruvu Agráharam.
333	144	Srínivásapuram.
334	181	Srínivasapuram.
335	210	Srínivásapuram.
336	182	Srírámápuram.
337	102 / 103	Srírangamcheruvu.
338	183	Srírangasagaram Agráharam.
339	52	Srírangarájapuram.
340	149	Srívenkataperumálráju-puram.
341	172	Srívenkataperumálráju-puram.
342	54	Suparvarájupuram.
343	141	Surapuram.
344	4	Surendranagaram.
345	34	Taduku.
346	97	Taduku.
347	152	Tárlabandu.
348	180	Tátimákulapalli.
349	204	Tátimákulapalli.
350	78	Táttipukhandriga.
351	118	Tatnéri.
352	195	Táyamámbápuram
353	199	Tayyúru.
354	174	Tellagundlapalli.
355	30	Terani.
356	189	Tettuguntapalli.
357	91	Timmápuram.
358	236	Timmarájapalli.
359	84	Tippápuram.
360	178	Tippasyudipalli.
361	187	Tirumalakondamámbápuram.
362	194	Tirumalakondamámbápuram.
363	..	Tirumalakondamámbágáripéta.
364	127	Tirmalakondayyagáripéta.
365	9	Tirumalakuppam.
366	149	Tirumalayyapalli.
367	27	Tirumalrájukhandriga.
368	95	Tirumalrájukhandriga.

KARVETNAGARAM—*cont.*

(*Zamindari.*)

Serial number.	Number of the village.	Names of villages.
369	188	Tirumalrájupuram.
370	114	Tirumandyam.
371	185	Tirupati Venkatáchárylakhandriga.
372	167	Tiruvetyam.
373	197	Tiruvengalámbápuram.
374	239	Torúru.
375	172	Tótánapalli.
376	170	Tótapallisástrulukhandriga.
377	154	Tumbúru.
378	92	Uddamlakúdthi.
379	53	Uddandamákarájupuram *alias* Sálagillu.
380	129	Upparapalli.
381	15	Uttarapukhandriga *alias* Buchinayandukhandriga.
382	108	Vedamála.
383	245	Vadiyamganta.
384	81	Vattulúru.
385	198	Véviléburu.
386	204	Vedamvárikhandriga.
387	120	Vedarukuppam.
388	186	Vélávadi Agraháram.
389	207	Vemápuram.
390	151	Vengalrájukhandriga.
391	241	Venkatakrishnapálem
392	25	Venkatanarasimharájuvaripéta *alias* Tadukopéta
393	42	Venkatapatirájuvaripeta *alias* Chintalapatteda.
394	75	Venkataperumálrájupuram *alias* Akkimpolle.
395	[illegible]	Venkataperumalrájupuram.
396	94	Venkatárájuram.
397	159	Venkatrámápuram.
398	57	Venugópalapuram.
399	147	Venugopálapuram.
400	198	Venugopálapuram.
401	132	Vépakuppam.
402	148	Vépéri.
403	299	Vottelatuduku.
404	199	Vidvatsadásivapuram.
405	..	Vijayamámbápuram.
406	206	Villávarápuram.
407	126	Vírakávarájupuram.
408	175	Virakávérájapuram.
409	166	Vírapareddipálem.
410	86	Virátapuram.
411	233	Yógimallavaram

SHOLINGHUR.

WALAJAH TALUK.

(*Government.*)

1	154	Akkachchikuppam.
2	45	Ayal.
3	159	Ayapódu.
4	9	Jambukulam.
5	33	Kallálankuppam.
6	38	Kalpattu.
7	40	Karikkal.
8	50	Kattarambákkam.
9	30	Kesavanánkuppam.
10	3	Kirusittu.
11	34	Kedekkal.
12	6	Kondakuppam.
13	36	Kondapalaiyam.
14	117	Mánkuppam.

WALAJAH TALUK—*cont.*

(*Government.*)

15	51	Mélvenkatápuram.
16	143	Pallayapalaiyam.
17	5	Palleri.
18	147	Pannvattambádi.
19	39	Pándiyanallúr.
20	153	Parayattúr.
21	119	Pólipákam
22	2	Ponnu.
23	42	Pudivalam.
24	32	Rendádi
25	31	Sekkadikuppam.
26	8	Sengadnatham.
27	36	Sólingapuram.
28	44	Súru.

STATE CENTRAL LIBRARY, THIRUVANANTHAPURAM

SHOLINGHUR—*cont.*

Serial number.	Number of the village.	Names of villages.
		WALAJAH TALUK—*cont.*
		(*Government.*)
29	7	Takarakuppam.
30	148	Táikkál.
31	144	Teppúr.
32	43	Vadakadapantángal.
33	151	Vangapattu.
34	4	Vasúr.
35	41	Virámpattúr.
		(*Inam.*)
36	149	Ariyúr.
37	1	Kondáreddipalle.
38	37	Somasamudram.
		TIRUTTANI DIVISION.
		(*Karvetnagar Zamindari Zamin.*)
		(Amudala Payakattu.)
39	272	Ámudála.
40	275	Bálakrishnápuram.
41	276	Káveriráj puram.
42	278	Kottakandigai.
43	274	Lakshminarasimhapuram.
44	273	Puttúru.
45	277	Rámakrishnápuram.
		(Athimanjéri Payakattu.)
46	41	Athimánjéri.
47	45	Chinna Athimánjéri.
48	49	Karlambákkam.
49	42	Kodivalasa.
50	43	Kónasamudram.
51	44	Kothakuppam.
52	48	Siddirájurangarájukandigai.
53	330	Sítháráma puram.
54	46	Vadakuppam.
55	47	Vanathurgápuram.
		(Chellottur Payakattu.)
56	256	Bhadrarájukandigai.
57	253	Chellóttúr.
58	255	Krishnákuppam.
59	257	Mósúr.
60	258	Srikrishnapuram.
61	254	Velakarámbádi.
		(Kaveripuram Payakattu.)
62	271	Alimélumangápuram.
63	267	Káveripuram.
64	270	Náyadudhópu
65	269	Tiruvengalanádarájupuram.
66	268	Vénugopálapuram.
		(Mahankalapuram Payakattu.)
67	241	Allijúlagunta.
68	240	Balijukandigai.
69	237	Dévakipuram.
70	239	Gangamámbápuram.
71	*	Késavapuram.
72	243	Kódandarámápuram.
73	236	Mahankálipuram.
74	246	Máviliyanéntúla.

Serial number	Number of the village.	Names of villages.
		TIRUTTANI DIVISION—*cont.*
		(*Karvetnagar Zamindari Zamin.*)
		(Mahankalapuram Payakattu.)
75	247	Narasimapuram.
76	234	Tiruma.arájupuram.
77	242	Tirunádarájupuram.
78	245	Tiruvengalanádarájupuram.
79	239	Venkataporumálrájupuram.
		(Mallaadupara Payakattu.)
80	249	Kattárikuppam.
81	248	Mallúdupárai.
82	251	Mákamámbápuram
83	250	Mólvalasai.
84	252	Tirumelámbápuram.
85	295	Akkachchikuppam.
86	297	Ammavárikuppam.
87	327	Ánandavallipuram.
88	298	Anjanéyapuram (Sandáyatam)
89	322	Anjanéyapuram (Shrotriem).
90	321	Appukoodayyakandigai
91	303	Bálagópálapuram.
92	293	Chandravilásapuram.
93	325	Govachapuram.
94	313	Janakarájukuppam.
95	294	Jawwájiváripalle.
96	323	Kándápuram.
97	310	Kanakápuram.
98	302	Kathanangaram.
99	307	Kórakuppambommarájupuram.
100	316	Krishnajammapuram.
101	301	Lakshmipuram.
102	309	Mahádévapuram.
103	289	Malavalam.
104	314	Móhinipuram.
105	312	Muthiyálaváripalle.
106	305	Náráyanapuram.
107	290	Narasampóttai.
108	299	Nissinkapuram.
109	300	Pálasamudram.
110	326	Rágbavanáidukuppam.
111	308	Rájanagaram (Sandayitam).
112	315	Rájanagaram (Dumbála).
113	311	Rámalingápuram.
114	324	Rámápuram (Shrotriem).
115	319	Satyakála Varadachárukandigai.
116	304	Siddirája Rangarájukandigai.
117	291	Simharájupuram
118	292	Srikálkápuram.
119	296	Sri Bommarájupuram.
120	117	Sri Káváriráj puram.
121	305	Thiyágápuram.
122	325	Vellóttur (Shrotriem).
123	318	Vengalarájukuppam.
124	320	Yegyapuram.
		(Vanganur Payakattu.)
125	281	Ammaneri.
126	279	Adivarápuram.
127	283	Ayyaneri.
128	285	Bálakrishnápuram.
129	286	Duvárakápuram.
130	280	Kannikámbápuram.
131	282	Krishnamarájukuppam.
132	288	Singasamudram.
133	287	Srivilásapuram.
134	284	Vinnathúr.
135	278	Vanganúr.

STATE CENTRAL LIBRARY, THIRUVANANTHAPURAM

SHOLINGHUR—*cont.*

TIRUTTANI DIVISION—*cont.*

(*Karvetnagar Zamindari—Zamin.*)

(Vediyangadu Payakattu.)

Serial number.	Number of the village.	Names of villages.
136	265	Chinnaráimpuram.
137	263	Devalámbápuranmákarájupuram.
138	264	Gópálapuram.
139	260	Parabayankaraparam.
140	261	Peddaráimpuram.
141	262	Singarájupuram.
142	259	Vediyangádu.
143	266	Venkatápuram.

(Víramangalam Payakattu.)

Serial number.	Number of the village.	Names of villages.
144	229	Asvarávanthoparam.
145	218	Balápuram.
146	235	Chinnanágapudi.
147	227	Dámenéri.

TIRUTTANI DIVISION—*cont.*

(*Karvetnagar Zamindari—Zamin.*)

(Malayalam Payakattu.)

Serial number.	Number of the village.	Names of villages.
148	231	Kalliyánapuram.
149	234	Kondapáliyam.
150	219	Misarakantápuram.
151	226	Nandimangalam.
152	221	Nésanur.
153	228	Nilátapolapuram.
154	230	Nágapudi Agraháram.
155	233	Padmápuram (Shrotriem).
156	222	Panchagantánádapuram.
157	220	Peddanágapudi.
158	232	Ráma,óeyalakandigai.
159	225	Sáhasrapadmápuram.
160	224	Sánurmallápuram.
161	223	Suvétavaráhapuram.
162	237	Víramangalam.

TIRUPATI.

CHANDRAGIRI TALUK.

(*Government.*)

Serial number.	Number of the village.	Names of villages.
1	64	Agarála.
2	78	Aitópalle.
3	71	Árópalle.
4	49	Avilála.
5	1	Bílupalle.
6	71	Bhimavaram.
7	63	Chandragiri.
8	64	Cherlópalle.
9	75	Chinna Ramápuram.
10	62	Doranakambhalu.
11	10	Gázulamandem.
12	76	Kondreddikhandrika.
13	69	Kotáta.
14	19	Kotamangalam.
15	15	Kottúr.
16	39	Kuntrapáka.
17	67	Mallavaram.
18	2	Mámadur.
19	72	Mámandur.
20	67	Mittapálem.
21	80	Mungilipattukottapalle.
22	72	Nágapatla.
23	68	Narasingápuram.
24	16	Pédi.
25	53	Perúr.
26	55	Pudipatla.
27	70	Pullayyagáripalle.
28	68	Ráviréddipalle.
29	65	Reddiváripalle.
30	73	Sámala.
31	60	Sánambhatla.
32	74	Séshápuram.
33	17	Tandalem.
34	40	Tanupalle.
35	27	Timmanáyadipálem.
36	29	Tirúpáti.
37	61	Tondavóda.
38	20	Takivákam.

(*Government Inam.*)

Serial number.	Number of the village.	Names of villages.
39	7	Adusupálem.
40	28	Akkárimpalle.
41	11	Attúr.

CHANDRAGIRI TALUK—*cont.*

(*Government Inam.*)

Serial number.	Number of the village.	Names of villages.
42	13	Bráhmanapaten.
43	24	Chennayaguntа.
44	45	Chigaruvádadakshanakhandriga.
45	46	Chigaruvádavuttarapukhandriga.
46	44	Chintaguntа.
47	36	Chiratanúr.
48	22	Dammedu.
49	43	Durgasamudram.
50	52	Gollapalle.
51	33	Gollavánigunta.
52	4	Jípálem.
53	56	Kálur.
54	32	Konkáchinnaguntа.
55	31	Korlaguntа.
56	35	Korramánigunta.
57	6	Krishnayakálva.
58	41	Kúpichándrapéta.
59	3	Kurakálva.
60	18	Mallaguntа.
61	25	Mangalam.
62	11	Mulagamidi.
63	37	Mundlapodi.
64	5	Nallapálem.
65	59	Padipálle.
66	14	Ponakam.
67	42	Pullacheruva.
68	58	Párakálva.
69	34	Pálavánigunta.
70	51	Rámanujapalle.
71	18	Sanjivarájunipatteda.
72	23	Settipalle.
73	9	Tátayakálva.
74	30	Tambavánigunta.
75	50	Tummalaguntа.
76	47	Vénkátapuram.
77	33	Vénúru.
78	26	Vuppuvapálem.
79	8	Yalamandem.
80	21	Verramareddipálem.

STATE CENTRAL LIBRARY, THIRUVANANTHAPURAM

TIRUPATI—*cont.*

Serial number.	Paimash number of the village.	Names of villages.
		KARAKAMBADIPALEM.
		(*Zamindari.*)
81	10	Anaguntа.
82	17	Annásámpalle.
83	7	Beriváníguntа.
84	..	Chengáreddipalle.
85	6	Erraguntа.
86	4	Gurravarájupalle.
87	1	Karakambádi.
88	3	Kottapálem.
89	9	Módigaváníguntа.
90	15	Merriguntа.
91	16	Ónguntа.
92	2	Pillapálem.
93	11	Puttireniguntа.
94	18	Reniguntа Agraháram.
95	13	Srínivásaraguram.
96	5	Timmayyaguntа.
97	11	Vedullacheruvu.
		KARAKAMBADIPALEM—*cont.*
		(*Zamindari.*)
98	12	Venkatápuram.
99	5	Venkayanáyanipalle.
100	..	Vanugópálapuram.
		KRISHNAPURAMPALEM.
		(*Zamindari.*)
101	6	Dharmápuramkhandriga.
102	8	Krishnamácharlu khandriga.
103	1	Krishnápuram.
104	5	Lakshmikka Agraháram.
105	2	Mallavaram.
106	9	Nallamáríkálva.
107	4	Ramchandrapuram Agraháram.
108	7	Srínivasavadasipuram
109	3	Timmaguntarkhandriga.

TIRUTTANI.

		KARVETNAGAR ZAMINDARI.
		(*Zamin.*)
1	88	Agaram.
2	198	Agúr.
3	32	Alamélumangápuram Peta.
4	4	Amrutapuram.
5	18	Aravaipattada.
6	110	Arkádu.
7	106	Arkádu bangálá póta.
8	104	Arumbákkam.
9	190	Arungulam.
10	99	Arikalapattu.
11	121	Attipattu.
12	43	Ayyavárinayadikhandriga.
13	35	Bálakrishnápuram.
14	48	Ba tala Chengamanáyadikhandriga.
15	44	Bikkaséni Vengamanáyadikhandriga.
16	75	Birkuppamkhandriga.
17	11	Bommarájupéta.
18	171	Bommarájupuram.
19	47	Chendrappanáyadikhandriga.
20	68	Chengalráyadikhandriga.
21	166	Chengalvapuram Agraháram.
22	70	Chengáreddi Náráyanareddi khandriga.
23	51	Cherukanúr
24	42	Chinna Kadambúr.
25	8	Chinnatimmarájupattada.
26	65	Chintalagunta khandriga.
27	59	Chirlagurravappa khandriga.
28	23	Chirugumi.
29	87	Chivváda.
30	33	Chokkamadugu.
31	5	Dalavayipattada.
32	198	Dévaséná puram.
33	86	Dharanivaráhapuram.
34	192	Dharanivaráhapuram.
35	64	Elavartimmamarájukandriga.
36	67	Erramasettinárasimhunikhandriga.

		KARVETNAGAR ZAMINDARI—*cont.*
		(*Zamin.*)
37	55	Errappanáyadikhandriga.
38	81	Gajarájupuram.
39	90	Gangarájupuram.
40	52	Gangarájupuram Vuttarapukhandriga.
41	18	Gavunipuram Bhadrarájukhandriga.
42	61	Gavunipuram Chinna Subbarájukhandriga.
43	49	Ghantávadikuppam.
44	34	Gollakuppam.
45	61	Gollakuppam.
46	117	Gúlúr.
47	1	Ichambádi.
48	97	Ilatúr.
49	105	Ilapór.
50	26	Irudalavaripattada.
51	57	Jangálapalle.
52	37	Kadayanallángal.
53	54	Kákalur.
54	120	Kanakammasatram.
55	76	Kancharáju Gurravarájukhandriga.
56	119	Kánjipádi.
57	14	Kannikápuram.
58	23	Karimbóru.
59	3	Kártikéyapuram.
60	165	Kásinádhapuram.
61	16	Kóvérrájapeta.
62	45	Kesavarájupéta.
63	46	Késavapuram.
64	128	Késavapuram.
65	48	Késavarajukuppam.
66	7	Késavarájupuram.
67	58	Kóbalam.
68	15	Kilapudi.
69	197	Kildevadánam.
70	36	Kilkálpattada.
71	103	Kódandarámápuram.
72	9	Kollattur.

STATE CENTRAL LIBRARY, THIRUVANANTHAPURAM

TIRUTTANI—*cont.*

KARVETNAGAR ZAMINDARI—*cont.*

(*Zamin.*)

Serial number.	Panmah number of the village.	Names of villages.
73	6	Komára Bommarájupuram.
74	200	Komárakuppam.
75	13	Komárárájupéta.
76	53	Kónavyagári Venkatrámánáyudukhandriga.
77	91	Kondápuram.
78	195	Kondápuram.
79	27	Kónagárikuppam.
80	202	Kóramangalam.
81	126	Kósalnagaram.
82	29	Kottúru Ramayyakhandriga.
83	80	Kottúru Venkátapuram.
84	84	Krishnápuram.
85	16	Krishnasamudram.
86	93	Kshurikápuram.
87	113	Kunnattúru.
88	111	Kuppam.
89	44	Kuppammit akhandriga.
90	125	Kurmavilásapuram.
91	78	Kúváreddigoll dakuppam
92	168	Lakshminarasimhapuram.
93		Máairája Peramárájukhandriga.
94	34	Maddúr.
95	72	Madhurápuram.
96	186	Mahárájupuram.
97	127	Mahárájupuram.
98	95	Mahávirapuram
99	194	Mákamámbápuram.
100	40	Mákamámbápuram.
101	101	Mámandúru.
102	52	Mambákkam.
103	92	Mangalam
104	124	Maschinavilásapuram.
105	204	Matam.
106	118	Mávúru.
107	6	Médinipuram.
108	10	Mélapúdi.
109	206	Méldavadánam.
110	31	Mélkálpattada.
111	36	Muddúkuppam.
112	122	Muddukondápuram.
113	30	Murukambattu.
114	50	Muttappareddikhandriga
115	112	Nábalúru.
116	203	Nallánigunta.
117	58	Nallúru Peramárájukhandriga.
118	66	Nallúru Venkatrájukhandriga.
119	128	Nárávanapuram.
120	178	Nárávanasamudram Agrahárám.
121	114	Nedambatam.
122	50	Nedigallu.
123	19	Nediyam.
124	150	Nekkani Agrahárám.
125	28	Nelavávi.
126	79	Nellúrúr.
127	98	Nemmali.
128	29	Nettúrkhandriga.
129	228	Nochchili.
130	10	Padmápuram.
131	30	Pad idalam.
132	14	Pakala Nárávanareddikhandriga.
133	2	Pallipattu.
134	123	Panapákam.
135	42	Pándravédu.

KARVETNAGAR ZAMINDARI—*cont.*

(*Zamin.*)

Serial number.	Panmah number of the village.	Names of villages.
136	138	Péta Árkádu
137	116	Petramtangal.
138	2	Pattábhirámápuram.
139	47	Peddakadambúru.
140	8	Perumállumániyam-khandriga.
141	62	Perumálluráíjupéta.
142	174	Perumálluténgal.
143	7	Perumálluténgal.
144	12	Perumánellúr.
145	67	Perungánji Náramhanáyadikhandriga.
146	48	Pétakhandriga.
147	52	Poddatúr.
148	63	Poddatúrupéta.
149	28	Pombadi.
150	205	Prasápóddanda Mákarájupuram.
151	5	Pudipattu.
152	77	Púnimángádu.
153	22	Pontiyam.
154	20	Purámam Sanjivirávanikhandriga.
155	43	Rágimámkhandriga.
156	115	Raghunádhapuram.
157	170	Rájukalhávapuram.
158	163	Rámachendrápuram.
159	6	Rámachendrápuram.
160	109	Rámalingápuram.
161	107	Rámápuram.
162	56	Rámápuram.
163	24	Rámasamudram.
164	179	Rangápuram.
165	157	Ráyasam Venkatakrishnayyakhandriga.
167	31	Reddipolli Subbarávanikhandriga.
166	17	Sámantavádi.
168	33	Sánákuppam.
169	38	Sangitakuppam.
170	68	Santánagópálapuram.
171	56	Santána Vénugópálapuram.
172	16	Satrunjayapuram.
173	54	Senagalattúru Agrahárám.
174	49	Séshamarájupéta.
175	63	Siddayyaguntakhandriga.
176	177	Siddhánipuram.
177	86	Singaraváyapuram.
178	69	Sirigiráíjubhadraráíjukhandriga.
179	207	Sítápuram.
180	330	Sitáramapuram
181	182	Sribaripuram.
182	100	Sri Krishnapuram.
183	161	Srinivásapuram.
184	29	Srinivasapuram.
185	162	Srinivásayyakhandriga.
186	85	Sriráápuram.
187	31	Subrahmanyapuram.
188	4	Sunarájupattada.
189	38	Sóryanapuram
90	17	Tádúr.
191	172	Taláviténgal.
192	13	Tálavédu.
193	40	Tandlam.
194	46	Tátitópakhandriga.
195	87	Táyamámbapuram.
196	39	Tekkulúr.
197	102	Trukolankhandriga.

STATE CENTRAL LIBRARY, THIRUVANANTHAPURAM

TIRUTTANI—*cont.*

Serial number.	Paimash number of the village.	Names of villages.
		KARVETNAGAR ZAMINDARI—*cont.*
		(*Zamin.*)
198	31	Tirumalráyapéta.
199	130	Tirumalráyapuram.
200	131	Tirumalráyapuram.
201	27	Tirunádharáyapuram.
202	1	Tiruttani.
203	164	Tiruvengalanádharáyapuram.
204	71	Tondamánáti Náráyanareddi-khandriga.
205	74	Tammalcheruvukhandriga.
206	201	Vadiyammápuram.
207	184	Vánivilasapuram.
208	14	Vélanjeri.
209	9	Vé áyndhakuppam.
210	25	Velagaram.
211	73	Véluru Kr shnappanáyuda-khandriga.
212	55	Vengalráyankuppam.
213	83	Ve katápuram.

Serial number.	Paimash number of the village.	Names of villages.
		KARVETNAGAR ZAMINDARI—*cont.*
		(*Zamin.*)
214	11	Venkatápuram.
215	30	Venkatarájukuppam.
216	193	Vénugópála Krishnápuram.
217	19	Vénugópálapuram.
218	94	Vijayapuram.
219	192	Vináyakapuram.
220	25	Virukanallúr.
221	28	Virakávéráyapuram.
222	173	Virakávéráyapuram.
223	20	Viránáyadupálayam.
224	82	Vórantángal gollakuppam.
225	22	Vulichi Guravarájukhandriga.
226	60	Vulichi Rangarájukhandriga.
		(*Inam.*)
227	169	Rámachándrápuram.
228	113	Rangavarapalle.
229	175	Venkatápuram Agrahára.
230	176	Vijayarágavapuram Agrahára.

TIRUVATTIPURAM.

Serial number.	Survey number of the village.	Names of villages.
		ARCOT TALUK.
		(*Government.*)
1	223	Abdullápuram.
2	213	Akkúr.
3	231	Alinjipattu.
4	260	Arasánipálai.
5	162	Arugávúr.
6	245	Bagavantapuram.
7	185	Baratantángal.
8	256	Darmachchéri.
9	168	Dúli.
10	223	Dúsi.
11	212	Édaval.
12	258	Elúchchéri.
13	205	Elappákkam.
14	244	Gunápuram.
15	218	Hariharapákkam.
16	167	Jadayéri.
17	199	Káganam.
18	174	Kaliyúr.
19	235	Kalpákkam.
20	227	Kanakkambákkam.
21	237	Kanigiluppai.
22	214	Kóranai.
23	198	Karandai.
24	171	Kodanagar.
25	234	Koranganimuttam.
26	251	Kólamandal.
27	240	Kundiyántandalam.
28	261	Kunnattúr.
29	229	Kunnavákkam.
30	210	Madrpákkam.
31	250	Mahájanambákkam.
32	225	Mámandur.
33	249	Mángál.
34	202	Mangalam.
35	201	Máriyanallúr.
36	233	Máttúr.
37	195	Mávandal.

Serial number.	Survey number of the village.	Names of villages.
		ARCOT TALUK—*cont.*
		(*Government.*)
38	244	Ménallúr.
39	138	Murukkattámpúndi.
40	220	Nemandi.
41	232	Narasamangalam.
42	236	Náyakampálaiyam (Kil).
43	179	Nedumparai.
44	215	Nelli (Kil).
45	253	Nemili.
46	211	Néttoppákkam (Kil).
47	169	Painkinar.
48	136	Pallávaram.
49	203	Palli.
50	215	Pandiyambákkam.
51	163	Pappántángal.
52	172	Partapuram.
53	247	Pávúr.
54	177	Periyakóvil.
55	223	Perumbalinéda
56	161	Perumpallam.
57	180	Perumpándi.
58	207	Perungalattúr.
59	196	Pillántángal.
60	178	Puduppákkam (Kil).
61	255	Puduppálaiyam.
62	175	Puliyarambákkam.
63	242	Púnaitángal.
64	257	Pannai.
65	209	Póudipattu (Vada).
66	166	Póndipattu (Ten).
67	159	Segattánkondil.
68	16	Séléri.
69	230	Selaperumbalinéda
70	13	Ségámpattu.
71	254	Sirunallúr.
72	209	Siruvóliyanallúr.
73	217	Sittáttúr.
74	216	Sódiyambákkam.

STATE CENTRAL LIBRARY, THIRUVANANTHAPURAM

TIRUVATTIPURAM—*cont.*

ARCOT TALUK—*cont.*

(*Government.*)

Serial number.	Survey number of the village.	Names of villages.
75	216	Sólavaram
76	182	Somangali.
77	180	Sundivakkam.
78	241	Surutal.
79	194	Talakkál.
80	170	Tandalam
81	137	Tandarai
82	197	Tiruppanamúr.
83	173	Tiruvattúr.
84	206	Tumbai.
85	252	Ukkal.
86	204	Vadangampattu.
87	138	Vadugapattu.
88	231	Vágai
89	208	Vailáttur.
90	234	Válavandal.
91	187	Vanbákkam
92	208	Vélipalláyur.
93	193	Vellakulam.
94	178	Vinnavádi.

(*Shrotriya.*)

Serial number.	Survey number of the village.	Names of villages.
95	239	Séniyanallúr.
96	259	Sittalapakkam.
97	210	Tiruvadirápuram.
98	248	Ukkampé umbákkam.

WANDIWASH TALUK.

(*Government.*)

Serial number.	Survey number of the village.	Names of villages.
99	54	Agattérippattu.
100	268	Alapuramdin (Vada).
101	83	Anakkávúr.
102	267	Anapattur.
103	265	Arasúr.
104	269	Attu
105	59	Erasúr.
106	266	Erumaivetti.
107	271	Ilanirkunnam.
108	79	Irangal.
109	48	Kadugandúr.
110	82	Kalaripákkam.
111	47	Kilapalandai.
112	62	Kilattúr.
113	270	Kilnirkunnam.
114	272	Kolattúr (Kil).
115	80	Kolattúr (Mél).
116	56	Kurakkni.
117	84	Kottagaram.
118	60	Madurai
119	53	Máligappattu.
120	67	Mattai (Kil)
121	49	Mattai (Mél).
122	70	Mávardal
123	57	Mukkúr.
124	71	Malakarupattu.
125	46	Nágarambódu (Mél).
126	259	Nallálam.
127	273	Narumápallam
128	81	Nával.
129	274	Nedungal.
130	84	Nelvári.
131	85	Nemmili (Mel)
132	61	Púrúsúr.
133	263	Perumpálai.
134	255	Purisai.
135	78	Sengadu
136	63	Seyyáttavembu.
137	252	Sittámúr.
138	264	Tandalam.
139	65	Tavasi.
140	83	Tinnalúr (Vada).
141	58	Tolappedu.
142	261	Turumpúndi.
143	55	Válakodai.
144	66	Vellai
145	69	Viláripattu.
146	49	Vinnemangalam.

VELLORE.

VELLORE TALUK

(*Government.*)

Serial number.	Survey number of the village.	Names of villages.
1	108	Abdullápuram.
2	123	Adukkampárai
3	114	Alamelumangápuram.
4	110-C	Allápuram.
5	101	Anpúndi.
6	97	Arúyúr.
7	110-A	Arukandompúndi
8	91	Attiyúr.
9	126-A	Bangalattán.
10	119	Edayansátta.
11	139	Kamnasamurdam.
12	129	Kánikkaniya
13	130	Kanyambádi.
14	108	Karugatopattúr.
15	137	Kattálampattu.
16	96	Káttupattúr
17	138	Kilarasampattu.
18	107	Kilmanavúr
19	135-A	Kilapallipattu.
20	106	Konavattam.
21	95	Kurpám.
22	102	Melmanavúr.
23	132	Móttakallu
24	134	Móttupálaiyam.
25	124	Múnchúrpattu.
26	98-A	Murukkéri.
27	126	Nelvóy
28	115	Palamadi.
29	94	Pálampákkam.
30	128-A	Pálattuvanán.
31	117	Palavansátta.
32	122	Pennáttúr.
33	118	Perumuksi.
34	87	Poykai.
35	89	Pudúr.

STATE CENTRAL LIBRARY, THIRUVANANTHAPURAM

VELLORE—*cont.*

VELLORE TALUK—*cont.*

(*Government.*)

Serial number.	Survey number of the village.	Names of villages.
36	88	Puttúr.
37	105	Seduppéri.
38	112-A	Sambangidéllúr.
39	86	Sattyamangalam.
40	125	Sáttumadurai.
41	127	Sáttupálaiyam.
42	111	Sattuváchéri.
43	99	Sékkanúr.
44	131	Sólamánatham.
45	104	Sembódu.
46	109	Sénpákkam.
47	136	Sinkirikóvil.
48	121	Sirukalamúr
49	105-A	Sirukánchi

VELLORE TALUK—*cont.*

(*Government.*)

Serial number.	Survey number of the village.	Names of villages.
50	95	Sólavaram.
51	92	Tellai.
52	100	Tellúr.
53	118	Torapádi.
54	110-D	Tóttapálaiyam.
55	93	Tuttikádu.
56	126	Tuttipattu.
57	96	Usúr.
58	135	Valam
59	110-B	Válapádi.
60	110	Vellore Kusba.
61	112	Venkatépuram.
62	128	Véppampattu.
63	116	Virubátchipuram.

WALAJANAGAR.

WALAJAH TALUK.

(*Government.*)

1	110	Álapákkam.
2	69	Ammanantángal.
3	28	Ammúr.
4	66	Anantalai.
5	76	Attipattu.
6	84	Ayalúr
7	87	Áyapádi.
8	62	Bágaveli.
9	130	Bélakrishnápuram.
10	118	Bánavaram.
11	11	Égámbaranellúr.
12	112	Gangádaranellúr,
13	46	Govindachéri.
14	99	Irálachéri.
15	74	Kadappéri.
16	108	Kalabalámpattu.
17	79	Kalattúr.
18	86	Karivédu.
19	21	Kárai.
20	123	Karandúr.
21	92	Kattalai.
22	63	Káttéri.
23	132	Káttuppákkam.
24	91	Kávéripákkam.
25	126	Kilvidi.
26	115	Kilvirácam.
27	128	Kódambákkam.
28	54	Kolattéri.
29	96	Kondépuram.
30	70	Kud mallúr.
31	120	Kúttambákkam.
32	14	Lálépéttai.
33	97	Mágámpattu.
34	129	Mahóndiravádi.
35	78	Mámandúr.
36	116	Mangalam.
37	19	Maniyampattu.
38	23	Mántángal.
39	10	Marudambakkam.
40	27	Mélkuppam 27.
41	47	Mélkuppam 47.
42	83	Mélpulam.
43	95	Mélvirácam
44	102	Nangamangalam.

WALAJAH TALUK—*cont.*

(*Government.*)

45	16	Narasingapuram.
46	124	Nariyantángal.
47	56	Olugúr.
48	57	Padiyampákkam.
49	96	Panoiyúr.
50	125	Perapéri.
51	81	Parumpulipákkam.
52	109	Peruvalayam.
53	94	Ponnappantángal.
54	82	Poykanallúr.
55	111	Pudupattu.
56	118	Pudúr.
57	73	Púndi.
58	22	Punji.
59	50	Sangarambádi.
60	72	Sáttambákkam.
61	61	Sematángi.
62	59	Sengádu.
63	64	Sennasamudrom.
64	93	Séri
65	26	Settitángal
66	85	Siddandi.
67	15	Sikkarájapuram.
68	89	Sirukatumbúr.
69	107	Siruvalayam.
70	55	Sittátúr.
71	114	Súrakulam.
72	49	Talangni.
73	24	Tandalam.
74	18	Tengál.
75	85	Tonkadappantángal.
76	71	Tir malachéri.
77	75	Tiruppárkadal.
78	98	Toraiperumbákkam.
79	106	Torayúr.
80	100	Uttirampattu.
81	108	Ulyanollúr.
82	17	Vadakál.
83	58	Valluvampakkam.
84	25	Vánápádi.
85	48	Vángúr.
86	68	Vannivédu
87	121	Vedalavádi.
88	112	Védantángal.

STATE CENTRAL LIBRARY, THIRUVANANTHAPURAM

WALAJANAGAR—*cont.*

Serial number.	Survey number of the village.	Names of villages.
		WALAJAH TALUK—*cont.*
		(*Government*)
89	77	Végán angalam
90	28	Velam
91	131	Velitágipuram.
92	210	Vépéri.
93	67	Wálájápet.
		(*Inam.*)
94	191	Darmandhi.
95	14	Kattárikuppam.
		WALAJAH TALUK—*cont.*
		(*Inam.*)
96	53	Marudálam.
97	13	Mukundaráyapuram.
98	60	Musiri.
99	20	Nowláo garden.
100	52	Nílakantapuram.
101	82	Óchéri.

WANDIWASH.

Serial number.	Survey number of the village.	Names of villages.
		WANDIWASH TALUK.
		(*Government.*)
1	136	Áchamangalám.
2	202	Adiyankuppam.
3	201	Adiyanúr.
4	153	Agaramkottakóttai.
5	230	Agáram.
6	74	(Teu) Alapurantán.
7	282	Alattúr.
8	283	Alatturai.
9	193	Ammanambákkam.
10	185	Amudúr.
11	76	Anaibógi.
12	212	Arásúr.
13	175	Arankunam.
14	248	Aryattúr.
15	90	Ariyavádi.
16	207	Attipákkam.
17	211	Avanavádi.
18	73	Áyi avádi.
19	278	Ayyavádi.
20	190	Bádúr.
21	224	Birudúr.
22	137	Dósúr.
23	256	Echúr.
24	208	Elankádu.
25	250	Elapákkam.
26	161	Éubalam.
27	179	Eramalúr.
28	158	Éripatti.
29	258	Erumbúr.
30	191	Éyipákkam.
31	195	Garudapuram.
32	130	Gengampúndi.
33	164	Gúdalúr.
34	263	Iluppai.
35	284	Irambódu.
36	165	Irumbili.
37	156	Jammampatta.
38	142	Japtikóranai.
39	121	Kadambó.
40	249	Kalpákkam.
41	189	Kalpattunáyinánkuppam.
42	120	Kandivarátti.
43	173	Kandyanallúr.
44	228	Káram.
45	214	Káranai.
46	187	Kávaniyáttúr.
47	240	Kávádu.
48	131	Kilankunam.
49	148	Kilamundi.
50	244	Kilmaruvá.
51	243	Kilpákkam.
52	208	Kodamallúr.
53	141	Kódandapuram.
54	166	Kodiyalam.
		WANDIWASH TALUK—*cont.*
		(*Government.*)
55	239	Kolbakálúr.
56	147	Korakóttai.
57	230	Kosapattu.
58	206	Kottai.
59	242	Kovalai.
60	52	(Mel) Kovalavádu.
61	257	(Kil) Kovalavádu.
62	247	Kóvilkuppam.
63	72	Kóvilúr.
64	146	Kúnambádi.
65	134	Kunnagampándi.
66	276	Kurumbúr.
67	119	Kúttampattu.
68	252	Kúttavádu.
69	132	Mahamáyitirumani.
70	151	Malvankáranai.
71	110	Malayúr.
72	198	Mámandúr.
73	220	Mámpattu.
74	198	Mangalam
75	285	Mangamálúr.
76	204	Marodádu.
77	177	Mávalavádi.
78	256	(Mél) Kodunkálúr.
79	277	Mélmá.
80	270	Mélperamá.
81	116	Mélpádi.
82	162	Misanallúr.
83	184	Múdúr.
84	219	Mummani
85	157	Nadukuppam.
86	141	Nallúri.
87	174	Nalúr.
88	86	Nambádu.
89	152	Nellyankulam.
90	149	Nerkunam.
91	232	Olapákkam
92	183	Oúr.
93	226	Pádari.
94	178	Padúr
95	260	Paianchúr.
96	187	Palavéri
97	145	Pánchatta
98	154	Pápanallúr.
99	250	Papyúr.
100	150	Parantáttagram.
101	209	Pavanúr.
102	50	Pichukúlam.
103	217	Pulivári.
104	203	Pennai.
105	139	(Kil) Puttúr.
106	170	Rámasamudram.
107	197	Sálavádi.
108	221	(Kil) Sátanangalam.

STATE CENTRAL LIBRARY, THIRUVANANTHAPURAM

WANDIWASH—*cont.*

Serial number.	Survey number of the village.	Names of villages.
		WANDIWASH TALUK—*cont.*
		(*Government.*)
109	246	Sáttanúr.
110	123	Sáttapúndi.
111	176	Sattiyapádi.
112	251	Savundhaziyapuram.
113	206	Sédarákuppam.
114	231	Selukkai.
115	75	(Mél) Sembédu.
116	180	(Kil) Sembédu.
117	223	Sembúr.
118	142	Sénal.
119	225	Sennápuram.
120	213	(Ten) Séntamangalam.
121	89	Septánulam.
122	215	Séttupattu.
123	122	Singampúndi.
124	196	(Kil) Sishamangalam.
125	135	Sittarugávúr.
126	143	Sivanam.
127	192	Siyyálam.
128	126	Siyyamangalam.
129	171	Sógattúr.
130	140	Sórapattúr.
131	180	Sóramgardjapuram.
132	88	Tádinolamba.
133	169	Taiyár.
134	115	Takkandaráyapuram.
135	227	Tálampallam.
136	234	Talutálai.
137	162	Tellár.
138	218	Tellár.
139	112	Tenkarai.
140	228	Tennánkúr.
141	275	Téttanai.
142	244	(Ten) Tiruvalúr.
143	139	Tirakkúdi.
144	241	Ulundai.
145	114	Úrkudi.
146	281	Váchanúr.
147	254	Vadanáhkur.
148	87	Vadugamangalam.
149	113	Vallam.
150	237	Valúr.
151	210	Vangáram.
152	117	(Vada) Vannakkambádi.
153	155	(Ten) Vannakkambádi.
154	138	Vedál.
155	245	Velánkádu.
156	77	Velinellúr.
157	51	Vellóiputtu.
158	104	Vellyambákkam.
159	118	(Kil) Velliyur.
160	285	Venkódu.
161	218	Venkanam.
162	188	Venmandai.
163	172	(Kil) Villivalam.
164	243	Viluppattu.
165	252	Virambákkam.
166	222	Wandiwash.
		(*Shrotriem.*)
167	168	Kattéri.
168	160	Návalpákkam.
169	159	Sinnávalpákkam.

STATE CENTRAL LIBRARY, THIRUVANANTHAPURAM

NORTH MALABAR DISTRICT.

ALIYUR SUB-DISTRICT.

KUKUMBRANAD TALUK.

(*Government*)

Serial number.	Survey number of the village.	Names of villages.
1	1	Aliyur.
2	17	Áthiyúr.
3	3	Chómbal.
4	16	Erámala.
5	2	Kullámala.
6	8	Kunnákkara.
7	5	Kunnummakkara.
8	7	Nellichéri.
9	8	Onchiyam.
10	14	Órkkattéri.
11	4	Táttolikkara.
12	9	Urúmankal.

KUKUMBRANAD TALUK—*cont.*

(*Government*)

Serial number.	Survey number of the village.	Names of villages.
13	15	Vayyáttur.*
14	10	Vellikulangara.

KOTTAYAM TALUK.

15	227	Koriyát.
16	223	Kaviyúr.
17	222	Mangát.
18	225	Olavilam.
19	224	Pallippuram.
20	221	Perungadi.
21	226	Puliyannampram.

ANJARAKANDI SUB-DISTRICT.

CHIRAKKAL TALUK.

(*Government*)

1	255	Ancharakkandi.
2	239	Bávótt.
3	252	Chólakulakkara.
4	253	Chembilót.
5	247	Cherumávilái.
6	213	Échúr.
7	229	Irivéri.
8	238	Kakkótt.
9	234	Kánóth.
10	227	Kanayannúr.
11	211	Kannirót
12	241	Kilálúr.
13	243	Kóttam.
14	254	Kóyyót.
15	242	Makróri.
16	232	Mámba.
17	208	Mániyúr.
18	260	Náviláyi.
19	237	Mitálót
20	249	Móchéri.
21	246	Mundalúr.
22	212	Mundéri.
23	233	Muzingéri.
24	228	Muduketti.
25	248	Olavil.
26	236	Pattóm.
27	240	Pariyáram.
28	243	Pilánu.
29	251	Potavácheri.
30	209	Paravúr.
31	210	Talamunda.
32	230	Talavil.
33	253	Tennata.
34	231	Táttiyót.
35	244	Vadakkumpad.
36	207	Vóóflu.

KOTTAYAM TALUK.

(*Government.*)

37	136	Ámpilót.

KOTTAYAM TALUK—*cont.*

(*Government.*)

38	126	Cheupot
39	17	Elamjára.
40	5	Eláyannúr.
41	120	Iratua.
42	121	Kalláyi
43	6	Kánát.
44	116	Kandóri.
45	3	Kóvontéla.
46	151	Kólulur
47	139	Kilattúr.
48	131	Kirócha.
49	97	Kiyyallúr.
50	124	Kolatimala.
51	18	Kóóri.
52	129	Káylót.
53	128	Kunderpoyil.
54	145	Kurumkka.
55	132	Ko iyót.
56	115	Kurumpakkal.
57	2	Kutáli.
58	135	Mangáttitam.
59	138	Mayilalli.
60	134	Oravankundu.
61	98	Pálayót
62	141	Parampáyi.
63	137	Páturyói.
64	123	Pattattéri.
65	127	Pataviláya.
66	96	Peráváu
67	140	Poyanúr.
68	4	Pavattúr.
69	130	Sankaramallúr.
70	1	Tattyót.
71	7	Turúr.
72	133	Úrppelli.
73	118	Vattiperam.
74	117	Vattperam
75	19	Velliyángaramba.
76	119	Véngátt.
77	122	Vennenal.

* Zero by naked Payyetur.

STATE CENTRAL LIBRARY, THIRUVANANTHAPURAM

BADAGARA SUB-DISTRICT.

Serial number.	Survey number of the village.	Names of villages.
		KURUMBRANAD TALUK.
		(*Government.*)
1	115	Arakkilád.
2	146	Badagara.
3	116	Chounamangalam.
4	119	Chórót
5	117	Eraparam.
6	127	Eyabal.
7	120	Kurikkilád.
8	126	Kuttáth.
9	11	Matappalli.
10	125	Mórarada.
		KURUMBRANAD TALUK—*cont.*
		(*Government.*)
11	142	Méppayil
12	15	Muttungal.
13	143	Nadakkottazha.
14	118	Nellivenkara.
15	141	Puthuppanam.
16	144	Puthúr.
17	13	Reyarangott.
18	114	Vayikkolassári.
19	115	Vayiyiskandi.

BALIAPATAM SUB-DISTRICT.

		CHIRAKKAL TALUK.
		(*Government.*)
1	167	Alikót
2	166	Aróli.
3	163	Babapalam.
4	185	Chélári.
5	176	Chirakkal.
6	150	Kalliyasheri.
7	190	Kambil.
8	161	Kannapuram.
9	180	Kannattiparamba.
10	184	Kárayápra.
11	192	Kolachéri.
12	179	Mélóte.
13	182	Méttótám.
		CHIRAKKAL TALUK—*cont.*
		(*Government.*)
14	191	Naniyúr
15	178	Nazátt.
16	178	Nituvatt.
17	183	Nónnéri.
18	177	Pallóri.
19	189	Pambiratti.
20	165	Paprenisheri.
21	186	Pátteyam.
22	187	Peruméchéri.
23	189	Pulám.
24	181	Pulippa.
25	186	Valavilakóllári.

CANNANORE SUB-DISTRICT.

		CHIRAKKAL TALUK.
		(*Government.*)
1	221	Atirakam.
2	256	Attaappa.
3	272	Cannanore Karár.
4	258	Chálapantrandukandi.
5	257	Chálapétinárekkara.
6	171	Chálát.
7	215	Chélára.
8	260	Chirikatálá.
9	222	Chorea.
10	218	Elayávúr.
11	263	Étakkat.
12	173	Kárattúr.
13	173	Kannóttunchal.
14	225	Képpát.
		CHIRAKKAL TALUK—*cont.*
		(*Government.*)
15	261	Kilurum.
16	223	Kittal i.
17	262	Kottikkakam.
18	228	Méchéri.
19	219	Mandayát.
20	174	Pallikkunnu.
21	217	Peringalóyi.
22	175	Pulah.
23	224	Tilánoúr.
24	259	Tóttada.
25	216	Valánúr.
26	220	Váram.
27	214	Veliyannúr.

IRIKKUR SUB-DISTRICT.

		CHIRAKKAL TALUK.
		(*Government.*)
1	108	Atchéri.
2	73	Atúr.
3	90	Bántúr.
4	109	Chengalóyi.
5	71	Chépparamba.
6	205	Cherapalassi.
7	79	Cherukkót.
8	102	Chétichéri.
9	99	Chettiwatti.
		CHIRAKKAL TALUK—*cont.*
		(*Government.*)
10	68	Chaldil.
11	103	Chiriyát
12	81	Kilaram.
13	83	Eruvéssi.
14	99	Irikkúr.
15	209	Iravappalanambram.
16	77	Kaitapram.
17	91	Kallyát.
18	197	Kandakaya.

STATE CENTRAL LIBRARY, THIRUVANANTHAPURAM

IRIKKUR SUB-DISTRICT—*cont.*

CHIRAKKAL TALUK—*cont.*

(*Government.*)

Serial number.	Survey number of the village.	Names of villages.
19	76	Kannóri
20	193	Kayaralam.
21	82	Káyambáyi.
22	105	Kolanta.
23	97	Kólát.
24	67	Kolattúr.
25	196	Kottayát.
26	74	Kóttúr.
27	107	Kovvuntala.
28	112	Kóvyam.
29	100	Kalanna.
30	101	Kuttáyu.
31	206	Kuttyáttúr.
32	94	Kuvvúr.
33	104	Malappattam.
34	203	Mayyil.
35	185	Mullakkoti.
36	191	Naniyámambram.
37	66	Natuvil.
38	70	Nitiyanga.
39	80	Nitungóttu.
40	98	Nittavallúr.
41	69	Nituvélúr.
42	86	Nuchiyát.
43	202	Pulassi.
44	113	Párakkádi.
45	87	Parikkalam
46	108	Paripparyi.
47	83	Patiyúr.
48	98	Pattuvam.
49	201	Pávannúr.
50	84	Payyávúr.
51	110	Perinkonna.
52	115	Perinnóri
53	204	Perumáchéri.
54	95	Perumenna
55	199	Peruvangúr.
56	72	Srikanthapuram.
57	111	Tavarúl.
58	115	Teralayi.
59	117	Tértala.

CHIRAKKAL TALUK—*cont.*

(*Government.*)

Serial number.	Survey number of the village.	Names of villages.
60	88	Terúr
61	75	Trikkatumba.
62	92	Ćattúr.
63	118	Valakkáyi.
64	76	Vavakkara.
65	86	Vayattúr.
66	198	Vélam.

KOTTAYAM TALUK.

(*Government.*)

Serial number.	Survey number of the village.	Names of villages.
67	61	Áramam.
68	14	Áripula.
69	29	Chevvashéri.
70	10	Cholu.
71	23	Élunnúr.
72	31	Erakkanam.
73	24	Kichéri.
74	32	Kilur
75	20	Kolóppuram.
76	9	Kóvúr
77	16	Kunnóttu.
78	13	Kurúri.
79	21	Mannur.
80	27	Marutáyi.
81	26	Máttaj
82	6	Muttannur.
83	25	Nadamkéri.
84	11	Nilakadam.
85	15	Pánalát.
86	12	Pattúnur.
87	48	Payam
88	33	Payanchéri.
89	49	Perumparamba.
90	34	Punnát
91	37	Punnát.
92	22	Purúra.
93	35	Ulyil
94	50	Valamana.
95	30	Velyambra.

KUTTAPARAMBA SUB-DISTRICT.

KOTTAYAM TALUK.

(*Government.*)

1	69	Álachéri.
2	43	Álayát.
3	114	Ampalát.
4	47	Avilamvilakkát.
5	109	Ayittara.
6	93	Ayyallúr
7	198	Cheruvánchéri
8	50	Chittáriparamba.
9	103	Elakkúl.
10	181	Eriyatti.
11	77	Etayúr
12	45	Grámam.
13	74	Itamba
14	28	Kallúr.
15	106	Kandamkunnu.
16	76	Kannavam.
17	84	Kannóri.
18	54	Kappad (unsurveyed).
19	91	Kára.
20	101	Karótta.
21	72	Katavallúr.
22	39	Kávumpati.

KOTTAYAM TALUK—*cont.*

(*Government.*)

23	89	Káyalúr.
24	100	Kayani
25	107	Kayiśéri.
26	188	Kilakkekallúr.
27	142	Kinavakkal.
28	87	Kolári.
29	65	Kónayat
30	62	Kommóri.
31	189	Kóngátta.
32	194	Kóttayam.
33	67	Kottummanga.
34	73	Kundóripoyil.
35	60	Kunittala.
36	193	Kuvappáti.
37	102	Kayikkal.
38	93	Madannúr
39	71	Máhúr.
40	103	Manipram.
41	99	Manakkavi.
42	110	Mánantéri
43	62	Manattana.
44	90	Mattannúr.

STATE CENTRAL LIBRARY, THIRUVANANTHAPURAM

KUTTAPARAMBA SUB-DISTRICT—*cont.*

KOTTAYAM TALUK—*cont.*

(*Government.*)

Serial number.	Survey number of the village.	Names of villages.
46	105	Morumpéyi.
46	82	Motappattúr.
47	44	Mulakkunnu.
48	58	Muringóth.
49	111	Móriyát.
50	197	Mutiyanga.
51	40	Nallúr.
52	119	Naravúr.
53	92	Nelluni.
54	104	Nirvóli.
55	192	Oláyikkara.
56	46	Pála.
57	94	Palassi
58	42	Pallyam.
59	70	Panampatta.
60	89	Paruvúram.
61	56	Patikkachól.
62	185	Pátiyam.
63	57	Péravúr.

KOTTAYAM TALUK—*cont.*

(*Government.*)

Serial number.	Survey number of the village.	Names of villages.
64	95	Parinchóti.
65	63	Perura.
66	69	Polári.
67	180	Pákkót.
68	64	Puttalam.
69	79	Póvattúr.
70	78	Púyiyót.
71	85	Sivapuram.
72	86	Taluchangát.
73	41	Tillangón.
74	56	Tiruvónapuram.
75	58	Tólambra.
76	53	Tondiyil.
77	75	Totiskalam.
78	112	Trikkannépuram.
79	38	Vannéri.
80	81	Vattóli.
81	61	Váyannúr.
82	55	Vékkalam.
83	59	Velluravelli.

KUTTIYATI SUB-DISTRICT.

KURUMBRANAD TALUK.

(*Government.*)

1	53	Ákkál.
2	59	Atokkath.
3	83	Changaramkulam.
4	183	Cheriakuoobalam.
5	74	Cherukunnu.
6	54	Dévarkóvil.
7	60	Kallát.
8	177	Kallúr.
9	66	Kárángótt.
10	55	Kávilampára.
11	61	Káyikkodi.
12	64	Kóvukkunnu.
13	180	Kuniyottu.
14	18	Kunnummal.
15	73	Karichakam.
16	82	Kúttúr.
17	56	Mannúr.
18	57	Marathónkara.

KURUMBRANAD TALUK—*cont.*

(*Government.*)

19	65	Mokéri.
20	66	Moyilóthara.
21	179	Mutuvannácha.
22	70	Nittúr.
23	52	Nidumannúr.
24	182	Pélóri
25	60	Pátirippatta.
26	178	Puravúr.
27	61	Taliyil.
28	67	Tondippoyil.
29	71	Úrath.
30	86	Valayannúr.
31	184	Valiyakumbalam.
32	181	Vatakkumbal.
33	69	Vatóth.
34	49	Vattóli.
35	72	Vélam.

MANANTODDY SUB-DISTRICT.

WYNAAD TALUK.

(*Government.*)

1	4	Álátil.
2	28	Anjukunnu.
3	19	Áráttatara.
4	24	Changádum.
5	27	Cherukara.
6	7	Dandimal.
7	30	Échom.
8	14	Edachana.
9	11	Edavaka.
10	3	Irumanattúr.
11	17	Kammana.
12	26	Kariogari.
13	25	Kommiyót.
14	5	Kunjom.
15	15	Kunnamangalam.
16	21	Kuppattod.

WYNAAD TALUK—*cont.*

(*Government.*)

17	22	Mangalassóri.
18	12	Olakkód.
19	13	Payingattiri.
20	1	Périya.
21	10	Pórúr
22	16	Pulikkód.
23	8	Tavinnál
24	20	Tiranelli.
25	6	Tondar.
26	21	Trichilori.
27	9	Vélátt
28	2	Varayál.
29	29	Velambakandam.
30	23	Vellamunda.
31	18	Vémon.

STATE CENTRAL LIBRARY, THIRUVANANTHAPURAM

NADAPURAM SUB-DISTRICT.

KURUMBRANAD TALUK.

(*Government.*)

Serial number.	Survey number of the village.	Names of villages.
1	46	Bhúmiváthukkal.
2	103	Chálapram.
3	90	Chólakkát.
4	46	Chikkanummal.
5	91	Chayyór.
6	97	Iyyankód.
7	101	Kakkampalli.
8	26	Kákkátil.
9	105	Kótanchéri.
10	41	Kotiyúr.
11	99	Kummankód.
12	94	Kuttiprem.
13	86	Kuyithéri.
14	43	Mánbilákál.

KURUMBRANAD TALUK—*cont.*

(*Government.*)

Serial number.	Survey number of the village.	Names of villages.
15	98	Nádápuram.
16	89	Narikkáttiri.
17	47	Narippatta.
18	42	Pérkkadavu.
19	102	Pérót.
20	92	Péruvankera.
21	106	Poraméri.
22	45	Tínúr.
23	44	Vánmal.
24	95	Varikkoli.
25	39	Vellyót.
26	104	Vellúr.
27	93	Vishnumangalam.

NATUVANNUR SUB-DISTRICT.

KURUMBRANAD TALUK.

(*Government.*)

Serial number.	Survey number of the village.	Names of villages.
1	291	Atavátt.
2	315	Avitanallúr.
3	305	Ayanikkád.
4	233	Elankammal.
5	322	Eramangalam.
6	336	Iyyád.
7	309	Kakkanchéri.
8	321	Kannankód.
9	317	Kánnikkávu.
10	301	Kannúr.
11	341	Kánthapuram.
12	332	Karumala.
13	231	Karuvannúr.
14	232	Kávil.
15	333	Kayippatta.
16	310	Kanálúr.
17	319	Kókkallúr.
18	233	Kolathúr.
19	290	Kótasshéri.
20	292	Kóthankal.
21	220	Kóttúr.
22	303	Koyakkád.
23	295	Kúmulli.
24	320	Kúnamchéri.
25	316	Kúnnh.
26	223	Kunnummpalli.
27	297	Kunnattara.
28	296	Kuravállúr.
29	304	Manátt.
30	337	Mangád.
31	323	Mannámpóyil.
32	310	Mannankáva.

KURUMBRANAD TALUK—*cont.*

(*Government.*)

Serial number.	Survey number of the village.	Names of villages.
33	294	Motakkallúr.
34	221	Múlátt.
35	329	Mundakkara.
36	303	Mundóth.
37	314	Nallyéri.
38	302	Náráth.
39	217	Narenkolam.
40	311	Natuvannur.
41	327	Nirmallur.
42	330	Óllúr.
43	307	Oravil.
44	338	Palliyóth.
45	218	Pálóli.
46	328	Panangád.
47	324	Panáyi.
48	222	Paravachéri.
49	340	Pánúr.
50	298	Puthanchéri.
51	299	Puthúrvattam.
52	326	Puthúrvattam.
53	331	Puvvampáyi.
54	334	Sivapuram.
55	219	Thirúvót.
56	289	Thordyi.
57	313	Thrikottisshéri
58	318	Thuruthiyád.
59	306	Ulliyéri.
60	339	Unnikulam.
61	312	Vókayás.
62	325	Válusshéri.
63	335	Viriampram.

PANUR SUB-DISTRICT.

KOTTAYAM TALUK.

(*Government.*)

Serial number.	Survey number of the village.	Names of villages.
1	213	Aniyáram.
2	214	Champátt.
3	211	Chendayát.
4	207	Elánkót.
5	208	Kannampalli.
6	204	Kannankót.
7	206	Kolovallúr.
8	212	Kúttéri.
9	217	Mépaprem.
10	223	Mokúri.

KOTTAYAM TALUK—*cont.*

(*Government.*)

Serial number.	Survey number of the village.	Names of villages.
11	216	Nitumpram.
12	203	Pálathayi.
13	215	Panniyanúr.
14	210	Pánur.
15	220	Péringalam.
16	209	Pókkóm.
17	219	Pullúkara.
18	205	Puttúr.
19	196	Valliyáyi.

STATE CENTRAL LIBRARY, THIRUVANANTHAPURAM

PAYENGADI SUB-DISTRICT.

CHIRAKKAL TALUK.

(*Government.*)

Serial number.	Survey number of the village.	Names of villages.
1	154	Cherukunnu.
2	147	Cherutalam.
3	48	Cheruvachéri.
4	144	Elóm.
5	146	Erpunnuchengal.
6	151	Ettikulam.
7	162	Irinúvn.
8	155	Kannapuram
9	146	Kadannappalli.
10	143	Kottila.

CHIRAKKAL TALUK—*cont.*

(*Government.*)

Serial number.	Survey number of the village.	Names of villages.
11	18	Kunnariyam.
12	163	Madaikara.
13	152	Mátáyi
14	153	Máttúl.
15	142	Narikkót.
16	150	Pánikkót
17	149	Putiyangádi.
18	164	Tekkumbát.
19	148	Vengara.

PAYYANUR SUB-DISTRICT.

CHIRAKKAL TALUK.

(*Government.*)

Serial number.	Survey number of the village.	Names of villages.
1	23	Álakkód.
2	8	Álappatamba.
3	12	Annúr
4	30	Eramam.
5	29	Etanádu.
6	26	Kánáyi.
7	10	Kandóttu.
8	24	Kánkól.
9	11	Kéranal.
10	7	Karuvellúr.
11	16	Karváyi.
12	14	Kokkallashéri.
13	32	Kóróm.
14	5	Kovvamal.
15	19	Kunnimangalam.
16	1	Kuruvéli.
17	27	Monaiyara.
18	28	Mádumangalam.

CHIRAKKAL TALUK—*cont.*

(*Government.*)

Serial number.	Survey number of the village.	Names of villages.
19	22	Muttatti.
20	35	Narumba.
21	2	Putavannúr.
22	15	Payyannúr.
23	6	Peralam
24	33	Peringóm.
25	31	Perintatta.
26	29	Pérúl.
27	36	Pulingóm.
28	4	Puttúr.
29	17	Rámantali.
30	32	Tavvashéri.
31	13	Táyanéri
32	6	Vatakkumbát.
33	25	Vatasshéri.
34	34	Véyakkara.
35	9	Vellúr.

PAYYOLI SUB-DISTRICT.

KURUMBRANAD TALUK.

(*Government.*)

Serial number.	Survey number of the village.	Names of villages.
1	148	Ayinikkód.
2	252	Changaparam.
3	255	Eampilód.
4	160	Elampilát.
5	147	Iringal
6	159	Iringatt.
7	149	Kannankulam.
8	257	Katalúr.
9	260	Kizhariyúr.
10	150	Kizhúr
11	154	Kórhuparam.
12	162	Kulappa.
13	151	Mélati.
14	251	Muchukunnu.
15	158	Mukappúr.
16	260	Mutati.

KURUMBRANAD TALUK—*cont.*

(*Government.*)

Serial number.	Survey number of the village.	Names of villages.
17	247	Nampath.
18	218	Natuvanhúr.
19	155	Pélikkóta.
20	158	Palúr
21	253	Pérackód
22	156	Purikkód
23	259	Purakka.
24	162	Thóliri.
25	157	Thorayúr.
26	152	Thrikkottúr.
27	256	Vannukam.
28	261	Velakkód.
29	161	Veleyattúr.
30	262	Vellarakkód
31	258	Vimangalam.
32	254	Viravanchéri.

PÉRÁMPRA SUB-DISTRICT.

KURUMBRANAD TALUK.

(*Government.*)

Serial number.	Survey number of the village.	Names of villages.
1	166	Avala.
2	215	Athyóti.
3	191	Avatakka
4	171	Changarampalli.
5	189	Changaréth.
6	237	Chávat.
7	206	Chánóli.

KURUMBRANAD TALUK—*cont.*

(*Government.*)

Serial number.	Survey number of the village.	Names of villages.
8	216	Cherukatt
9	207	Cheruvélúr
10	168	Cheruvannúr.
11	227	Ikkattúr.
12	174	Eravattúr.
13	175	Eravattt.
14	198	Kallót

STATE CENTRAL LIBRARY, THIRUVANANTHAPURAM

PÉRÁMPRA SUB-DISTRICT—*cont.*

KURUMBANAD TALUK—*cont.*

(*Government.*)

Serial number.	Survey number of the village.	Names of villages.
15	201	Kalpattúr.
16	186	Kannát.
17	226	Karayád.
18	184	Kadiyangátt.
19	170	Káyalád.
20	209	Káyanna.
21	174	Káyipram
22	169	Kilappayúr.
23	199	Kilinnanyam.
24	189	Kiliyampiláyi.
25	190	Kokkátt.
26	229	Kolukkallúr.
27	194	Koratti.
28	213	Kotakkallúr.
29	187	Kunnenchéri.
30	197	Kúthéli.
31	167	Kuttóth.
32	204	Marutéri.
33	212	Múttanód.
34	203	Mannányam.

KURUMBANAD TALUK—*cont.*

(*Government.*)

Serial number.	Survey number of the village.	Names of villages.
35	172	Móppayúr.
36	164	Muyippóttu.
37	230	Narakkótt.
38	239	Natumpoyil.
39	225	Nochchátt.
40	214	Ónnal.
41	173	Pampirikunnu.
42	195	Panakkát.
43	211	Pándikót.
44	196	Payitóttu.
45	193	Perámpra.
46	192	Pillaperuvanna.
47	205	Putyátt.
48	202	Rámanallúr.
49	228	Thiruvangára.
50	200	Váliyakkód.
51	208	Válúr.
52	224	Velliyúr.
53	210	Vengappatta.
54	165	Vennaród.

QUILÁNDI SUB-DISTRICT.

KURUMBANAD TALUK.

(*Government.*)

1	239	Arikkulam.
2	276	Chéliya.
3	280	Chémanchéri.
4	275	Eláttéri.
5	286	Etakkara.
6	278	Etakkulam.
7	236	Kannambeth.
8	281	Kadalúr.
9	244	Kávumvattam.
10	252	Kolakkód.
11	287	Kolakkód.
12	265	Kolakkód.
13	267	Kollam.
14	285	Konganúr.
15	272	Kóthamangalam.
16	271	Kovilkandi (Quilándi).
17	243	Kunittakkód.
18	245	Kurichchikkara.
19	278	Kurtavangód.

KURUMBANAD TALUK—*cont.*

(*Government.*)

20	279	Mangód.
21	263	Manoommangalam.
22	264	Marulúr.
23	242	Marothúr.
24	249	Mávatti.
25	274	Mélúr.
26	241	Múzhakkalmébal.
27	246	Nalóri
28	270	Panthalóni.
29	269	Peruvattúr
30	266	Poliyanchéri
31	277	Thóvakkód.
32	283	Thiruvangúr.
33	240	Úrullúr.
34	234	Úttéri.
35	235	Vákóli.
36	288	Vélúr.
37	284	Vengalam.
38	268	Vayyúr.

TALIPARAMBA SUB-DISTRICT.

CHIRAKKAL TALUK.

(*Government.*)

1	61	Ákkát.
2	123	Antúr.
3	65	Arangam.
4	140	Aripil
5	124	Chappanúr.
6	60	Chappárappadava.
7	54	Cheruvúr.
8	40	Éripam.
9	43	Irungal.
10	136	Kadalámbal.
11	134	Kánnarangát.
12	159	Kanúl.
13	89	Karippál.
14	44	Kayótapram.
15	139	Kilátúr.
16	119	Kiriyátt.

CHIRAKKAL TALUK—*cont.*

(*Government.*)

17	124	Kótallúr.
18	67	Kóram.
19	138	Kuppam.
20	118	Kurumáttúr
21	148	Kottikkól
22	52	Kuttyéri
23	57.	Kottúr.
24	61	Kóvéri.
25	157	Kávvottu.
26	55	Malúr.
27	135	Mávichéri
28	61	Makkunnu
29	128	Mundéri
30	156	Móráya.
31	127	Muyyam.
32	131	Nanuchéri.

STATE CENTRAL LIBRARY, THIRUVANANTHAPURAM

TALIPARAMBA SUB-DISTRICT—*cont.*

CHIRAKKAL TALUK—*cont.*

(*Government.*)

Serial number.	Survey number of the village.	Names of villages.
33	48	Páchéni.
34	129	Panaiát.
35	53	Panangátúr.
36	43	Pánappala.
37	58	Panniyúr.
38	125	Párát.
39	42	Paratúr.
40	50	Pariyóram.
41	59	Patappangát.
42	141	Pattuvam.
43	120	Pellónniyót.
44	56	Pónangalam.

CHIRAKKAL TALUK—*cont.*

(*Government.*)

Serial number.	Survey number of the village.	Names of villages.
45	62	Talavil.
46	133	Taliparamba.
47	137	Talóra.
48	63	Tátikkatavu.
49	64	Tumiri.
50	47	Tiruvattúr.
51	132	Trichambaram.
52	131	Varatúl.
53	114	Vatakkánchéri.
54	46	Váyát.
55	136	Vellavu.
56	38	Vellóm.

TELLICHERRY SUB-DISTRICT.

KOTTAYAM TALUK.

(*Government.*)

1	174	Ayikkal.
2	169	Chálil.
3	175	Éranúr.
4	176	Kallóyi.
5	178	Kétiyéri.
6	179	Kurichiyil.
7	180	Móyikkara.
8	177	Perumandéri.

KOTTAYAM TALUK—*cont.*

(*Government.*)

9	178	Potavéchéri.
10	171	Punoó.
11	172	Punoól.
12	168	Taláyi.
13	182	Tiruvangát.
14	181	Vayala am.
15	170	Vayalalam.

TELLICHERRY TOWN SUB-DISTRICT.

KOTTAYAM TALUK.

(*Government.*)

1	158	Andelúr.
2	185	Ánikkámpoyil.
3	152	Chér kkul.
4	156	Chundangápoyil.
5	153	Dharmatam.
6	152	Eranjóli.
7	145	Eruvatti.
8	187	Katirúr.
9	165	Kávumbhágam.
10	149	Kilakkombhágam.
11	148	Kóvúr.
12	160	Kunnótt.
13	159	Mavrayát.
14	164	Mattattombhágam.
15	155	Mélúr.
16	143	Óláyikkara.
17	167	Pá-ayát.
18	144	Pánunda.
19	154	Páraprem.

KOTTAYAM TALUK—*cont.*

(*Government.*)

20	150	Pattannakkara.
21	163	Perintátul.
22	153	Pinaráyi.
23	183	Pottayam.
24	184	Pullayót.
25	157	Tellicherry.
26	147	Ummanchira.
27	161	Vatakkompát.
28	166	Vátikkakam.
29	146	Vendottáyi.

CHIRAKKAL TALUK.

30	284	Atúr.
31	271	Elakkátangáti.
32	267	Kandúchál.
33	268	Kotampúr.
34	266	Kóttúr.
35	269	Mammakunnu.
36	270	Muappilangád.
37	265	Orikara.

TIRUVALLUR SUB-DISTRICT.

KURUMBRANAD TALUK.

(*Government.*)

1	85	Aryyanúr.
2	86	Ayanchéri.
3	136	Chellattapoyil.
4	81	Chemmarathúr.
5	150	Cheranéthúr.
6	78	Chérápuram.
7	132	Elampilád.
8	139	Karuvanchéri.
9	135	Kunnathukara.
10	138	Kurunthódi.

KURUMBRANAD TALUK—*cont.*

(*Government.*)

11	131	Maniyúr.
12	129	Manthanathúr.
13	137	Minathúkara.
14	128	Mutappilávil.
15	134	Mutuvana.
16	138	Pálayód.
17	140	Pattiyékkara.
18	77	Tiruvallúr.
19	79	Thódannúr.
20	78	Valiókkara.

STATE CENTRAL LIBRARY, THIRUVANANTHAPURAM

THUNÉRI SUB-DISTRICT.

Serial number.	Survey number of the village.	Names of villages.
		KURUMBANAD TALUK.
		(*Government.*)
1	34	Chekkyér.
2	37	Cherumóth.
3	19	Eachéri.
4	23	Iringanoér.
5	35	Jatliyéri.
6	21	Kachéri.
7	22	Káyappanichi.
8	24	Kóttayampram.
9	31	Kuruvanthóri.
10	26	Mutevantéri.
11	27	Párakkatavu.
12	34	Puliyéri.
13	29	Thénukkottér.
14	25	Thónéri.
		KURUMBANAD TALUK—*cont.*
		(*Government.*)
15	20	Thiruthi.
16	26	Ummathér.
17	36	Valayam.
18	30	Velakkóttér.
19	18	Véngóli.
20	33	Vévath.
		KOTTAYAM TALUK.
21	202	Kalavathér.
22	199	Poylér.
23	201	Triprangóttér.
24	200	Velakkóttér.

VILLIYÁPPALLI SUB-DISTRICT.

Serial number.	Survey number of the village.	Names of villages.
		KURUMBANAD TALUK.
		(*Government.*)
1	75	Acér.
2	100	Elayatam.
3	63	Kannambattakara
4	110	Kárthikapalli.
5	87	Kalamóri.
6	84	Kóttappalli.
7	108	Koningátt
8	112	Kurunnáliyót.
9	121	Mayyanoér.
10	109	Mutuvatattér.
		KURUMBANAD TALUK—*cont.*
		(*Government.*)
11	111	Muyipram.
12	123	Parambil.
13	82	Payingoéyi.
14	88	Peromundachéri.
15	107	Pothapuram.
16	122	Ponnéri.
17	113	Tirumana.
18	85	Valiyóit.
19	124	Villiyáppalli.

STATE CENTRAL LIBRARY, THIRUVANANTHAPURAM

SALEM DISTRICT.

ATUR SUB-DISTRICT.

Serial number.	Survey number of the village.	Names of villages.
		ATUR TALUK.
		(*Government.*)
1	74	Akkisettipálaiyam.
2	75	Alagápuram.
3	39	Ammampálaiyam.
4	47	Anaiyámpatti.
5	67	Appamasamudram.
6	11	Áragalúr.
7	31	Árathi Agraháram.
8	71	Attavanai Kottámpádi.
9	64	Átúr.
10	128	Dalavaippatti.
11	34	Déviyákurichi.
12	21	East Réjépálaiyam.
13	134	Erramasamudram.
14	48	Gangavalli.
15	13	Góundampálaiyam.
16	82 & 84	Ichchampatti.
17	17	Ilappanattam.
18	59	Kadambúr.
19	38	Kallánattam.
20	69	Ka-paganúr.
21	80	Kámakkápálaiyam.
22	36	Kátnakkóttai.
23	33	Kavarappenai.
24	57	Kondayampalli.
25	72	Kottámpádi.
26	51	Krishnápuram.
27	53	Kúdumalai.
28	77	Lakshmanasamudram.
29	24	Laddivádi.
30	35	Manivilundán.
31	61	Manjani.
32	54	Manmalai.
33	79 & 129	Méttuppálaiyam.
34	55	Modakkuppatti.
35	83	Mummudi.
36	37	Máttal.
37	46	Naduvalúr.
38	65 & 79	Narasingapuram.
39	9	Nattakkarai.
40	6	Nátrakkurichi.
41	29	Návalur.
42	127 & 136	Oddappatti.
43	135	Ólaippádi.
44	45	Odiyattúr.
45	162	Pachampalai.
46	20	Pagadappád.
47	68	Pattúr.
48	73	Palaniyápuram.

Serial number.	Survey number of the village.	Names of villages.
		ATUR TALUK—*cont.*
		(*Government.*)
49	14	Pullippálaiyam.
50	7	Pattutturai.
51	10	Periyéri.
52	137 & 140	Peddunáyakkampálaiyam.
53	22	Pinnanúr.
54	15	Puliyamkurichi.
55	40	Punavásal.
56	60	Pungavádi.
57	5	Puttúr.
58	68	Rámanáyakkanpálaiyam.
59	40/1	Sadásivapuram.
60	40-A	Sárváy
61	44	Sattappádi.
62	56	Sendárappatti
63	89	Sihiyampatti.
64	141	Sinnama Samudram.
65	8	Sirayáchchúr.
66	12	Sittúri.
67	81	Sokkanádapuram.
68	8	Talaivásal.
69	30	Tándavaráyapuram.
70	42	Tenkumarai.
71	66	Tennangudipálaiyam.
72	28	Tidávúr.
73	133 & 139	Tirumalasamudram.
74	25	Tirtachchári.
75	63	Tulukkanúr.
76	32	Tyáganúr.
77	76 & 78	Udaiyampatti.
78	1	Ónattúr.
79	41	Vadákumarai.
80	49	Valasaikallipatti.
81	62	Valaiyamádévi.
82	4	Varagúr.
83	19	Vedayúr.
84	52	Velúr.
85	169	Veppúdi.
86	16	Véppampúndi.
87	2	Véppanattam.
88	50	Véppanattai.
89	26	Víraganúr.
90	138	Vírakavandanúr.
		(*Inam Villages.*)
91	..	Jangamasamudram.
92	..	Nattár Agrahárám.
93	..	Periya Kalráyan Hills.
94	..	Sókkanúr.

DENKANIKOTA SUB-DISTRICT.

Serial number.	Survey number of the village.	Names of villages.
		HOSÚR TALUK.
		(*Government.*)
1	96	Áchchubálu.
2	97	Agulakóttai.
3	90	Anchetti.
4	31	Andávanapalli.
5	45	Anekollu.
6	41	Anniyólam.
7	43	Arasekuppam.
8	22	Bairamangalam.

Serial number.	Survey number of the village.	Names of villages.
		HOSÚR TALUK—*cont.*
		(*Government.*)
9	40	Ballapalli.
10	84	Bettamugelálam.
11	23	Bóvunattam.
12	44	Bitaradi.
13	83	Binnamangalam.
14	24	Bódichipalli
15	66	Chúdasandiram.
16	72	Déravantiram.

STATE CENTRAL LIBRARY, THIRUVANANTHAPURAM

DENKANIKOTA SUB-DISTRICT—*cont.*

HOSÚR TALUK—*cont.*

(*Government.*)

Serial number.	Survey number of the village.	Names of villages.
17	34	Denkanikota.
18	92	Doddamanchi.
19	69	Dodda Ulbanúr.
20	30	Erudukóttai.
21	53	Gópanapalli.
22	65	Gummaléparam.
23	93	Hanumantapuram.
24	51	Hosaparam.
25	28	Jakkéri.
26	75	Javulagiri.
27	94	(Kappyúr or) Kóttéyúr.
28	32	Kárándahalli.
29	25	Kelamangalam.
30	51	Kembatti.
31	86	Kólatti.
32	66	Kottomadugu.
33	36	Kóttúr.
34	52	Kundumáranapalli.
35	70	Kuppatti.
36	88	Mádukkal.
37	46	Mallasandiram.
38	37	Malláárjunadurgam.
39	55	Manchagondapalli.
40	47	Muradanapalli.
41	74	Múrúpalli.
42	50	Mugalúr.
43	54	Muttugánapalli.
44	91	Nátarájillaiyam.
45	33	Noganúr.
46	27	Pachchapponatti.
47	37	Pálaiyanakóttai.
48	49	Panchálkshipuram.
49	78	Putnagiri.
50	85	Sálivaram.
51	29	Santanapalli.
52	56	Séragapalli.
53	39	Sárándapalli.
54	62	Sáttanúr.
55	38	Setipalli.
56	89	Taggatti.
57	73	Tali.

HOSÚR TALUK—*cont.*

(*Government.*)

Serial number.	Survey number of the village.	Names of villages.
58	71	Talikottanúr
59	48	Tandarai.
60	35	Távarakarai.
61	80	Timiyépalli.
62	79	Úddúrgam.
63	42	Ulimangalam.
64	64	Ulumáranapalli.
65	67	Uniséuattam.
66	95	Urigam.

(*Shrotriam Villages.*)

Serial number.	Survey number of the village.	Names of villages.
67	..	Árúpalli Agraháram.
68	..	Avarshalli Agraháram.
69	..	Bairanáyakkanapalli.
70	..	Dévar Ulimangalam.
71	..	Kakkadásam Agraháram.
72	..	Kási Agraháram.
73	..	Kunchána Agraháram.
74	..	Nágappan Agraháram.
75	..	Nand mangala Agraháram.
76	..	Nellumáru Agraháram.
77	..	Nyámasandira Agraháram.
78	..	Sádináyakkanapalli.
79	..	Sangita Agraháram.
80	..	Tippasandiram.
81	..	Tógarai Agraháram
82	..	Vanúr Agraháram.

(*Jaghir Villages.*)

Serial number.	Survey number of the village.	Names of villages.
83	..	Anakkalimmanapalli.
84	..	Battaráipalli.
85	..	Chinna Matagondapalli.
86	..	Halé Krishnáparam.
87	..	Kalikami.
88	..	Kórubalé.
89	..	Kudipalli
90	..	Kódijélam.
91	..	Kotagáratti.
92	..	Matagondapalli.
93	..	Matakúr
94	..	Pedda Matagondapalli.

DHARMAPURI SUB-DISTRICT.

DHARMAPURI TALUK.

(*Government.*)

Serial number.	Survey number of the village.	Names of villages.
1	26	Adamankóttai.
2	68	Adigappédi.
3	37	Akkammanahalli.
4	43	Andihalli.
5	31	Annaságaram.
6	46	Baisuhalli.
7	25	Bálajangumanahalli.
8	57	Bégarahalli.
9	15	Bódanahalli.
10	61	Búgánahalli.
11	22	Búdanahalli.
12	16	Dokkubódanahalli.
13	18	Elagiri.
14	85	Halé Dharmapuri.
15	44	Indamangalam.
16	28	A. Tettihalli.
17	63	Kadagattúr.
18	47	Kálappanahalli.
19	2	Kammampatti *alias* Pappireddiyúr.
20	46	Kónanginayakanahalli.
21	40	Kundampatti.

DHARMAPURI TALUK—*cont.*

(*Government.*)

Serial number.	Survey number of the village.	Names of villages.
22	49	Krishnaparam *alias* Ariyakulam.
23	85	Kuppúr.
24	23	Lakgam.
25	27	Mádémangalam.
26	59	Mallikuttai.
27	14	Mániyatahalli.
28	75	Mókkanahalli.
29	38	Mókkanúr.
30	54	Naduhalli.
31	24	Nallampalli.
32	69	Nettalahalli.
33	36	Náyakkanhalli.
34	74	Onnappakavundanahalli.
35	20	Pugalahalli.
36	72	Pálavádi.
37	19	Pálaiyam
38	67	Pápinayakkanhalli *alias* Kóttéyúr.
39	60	Palikarai.
40	41	Paludikarai.
41	58	Pumandahalli.

STATE CENTRAL LIBRARY, THIRUVANANTHAPURAM

DHARMAPURI SUB-DISTRICT—*cont.*

Serial number	Survey number of the village.	Names of villages.
		DHARMAPURI TALUK—*cont.*
		(*Government.*)
42	66	Reddihalli.
43	73	Sekkódi.
44	62	Seliyampatti.
45	[illegible]	Settikarai.
46	21	Sivádi.
47	29	Tadangam.
48	76	Tattiyohanahalli.
49	1	Tóppúrgánigarahalli *alias* Thoppur Sekkarapatti.
50	35	Ungarahalli.
51	39	Vellálappatti.
52	33	Vellagoundanpálaiyam *alias* Dharmapuri.
53	32	Virúpáchipuram.
		(*Jaghir.*)
54	..	Bóragúr.
55	..	Gundahalli.
56	..	Muttahalli.
57	..	Nallanahalli.
58	..	Semmándakappam.
59	..	Vánambádi.
		(*Mittah.*)
		(Nulahalli Mittah.)
60	..	Chavulahalli.
61	..	Chikkenjahalli.
62	..	Dunéhalli.
63	..	Gíddanahalli.
64	..	Gópálahalli.
65	..	Kondagarahalli.
66	..	Mukkulnáyakkanhalli.
		DHARMAPURI TALUK—*cont.*
		(*Mittah.*)
		(Nulahalli Mittah.)
67	..	Muttanahalli
68	..	Nallachenahalli.
69	..	Nálahalli.
70	..	Vattalamalai.
71	..	Vellolai.
72	..	Viyápálai.
		(Reddihalli Mittah.)
73	..	Appannahalli.
74	..	Basuvapuram.
75	..	Bettireddihalli.
76	..	Chikkaváppanahalli.
77	..	Chinnappanáyakkanhalli.
78	..	Dinnéhalli.
79	..	Kunnérámanahalli.
80	..	Tangalahalli.
81	..	Koduhalli.
82	..	Kommótimanahalli.
83	..	Konangihalli.
84	..	Kongarahalli.
85	..	Kukkalmalai.
86	..	Reddihalli.
87	..	Tippireddihalli.
88	..	Tongalnáyakkanhalli.
		(*Shrotriem.*)
89	..	Chenráyanahalli.
90	..	Dunéhalli.
91	..	Molayanhalli.
92	..	Púnádinahalli.

HABUR SUB-DISTRICT.

Serial number	Survey number of the village.	Names of villages.
		ÚTTANGARAI TALUK.
		(*Government.*)
1	77	Achchalavádi.
2	31	Adikárappatti.
3	132	Agrahárem.
4	20	Ajjampatti.
5	199	Alambadi.
6	9	Alamélupuram.
7	28	Alápuram.
8	63	Allálappatti.
9	412	Ammápálaiyam.
10	398	Ammápóttai.
11	71	Ándippatti (Kolagampatti).
12	385	Ándippatti (Kóttappatti).
13	117	Ándippatti (Elavadai).
14	195	Andiyúr (Mondukuli).
15	44	Annámalahalli (Tonkaraikotai).
16	67	Annáma aipatti.
17	109	Appiyampatti.
18	107	Avalampatti.
19	415	Avlur.
20	19	Bairnattam.
21	392	Bairnáyakampatti.
22	55	Bálasamudrem.
23	11	Bandárasettippatti.
24	3	Battalamalai.
25	18	Bédakádu.
26	112	Bódináyakkempatti.
27	13	Bommidi.
28	184	Búdavayam.
29	110	Dásiríhalli.
		ÚTTANGARAI TALUK—*cont.*
		(*Government.*)
30	17	Dévarájapálaiyam (Málaiyánúr)
31	43	Dévarájapálaiyam (Parayappatti)
32	7	Elandakuttippatti.
33	124	Elavadai.
34	84	Ellappadayánpatti.
35	36	Eramaiyampatti.
36	120	Etippatti (Navalai)
37	147	Gnanapattippatti.
38	29	Gópálapuram.
39	63	Gópisettipálaiyam.
40	176	Gúdalúr
41	87	Harúr.
42	158	Ichchampádi.
43	144	Iliyámpatti.
44	33	Irulappatti.
45	152	Ittahpatti.
46	160	Ittiyámpatti.
47	404	Jadayankómbai.
48	45	Jammanahalli.
49	23	Jangilahalli.
50	168	Jangalavádi.
51	69	Kadavanampatti.
52	225	Kadirampatti.
53	21	Kadirapuram.
54	76	Kalladippatti (Kolagampatti).
55	128	Kalladippatti (Pallippatti).
56	5	Kalattippatti.
57	178	Kamálampatti.

STATE CENTRAL LIBRARY, THIRUVANANTHAPURAM

HARUR SUB-DISTRICT—*cont.*

ÚTTANGARAI TALUK—*cont.*

(*Government.*)

Serial number.	Survey number of the village.	Names of villages.
58	402	Kambilai.
59	..	Kannappanúr.
60	175	Kárukavundanpatti.
61	401	Kárupádi.
62	148	Kattiampatti.
63	122	Kátanúr.
64	191	Kattaviriebchámpatti.
65	400	Kattiripatti.
66	123	Káttuppatti.
67	66	Káttúr.
68	165	Kávéypatti.
69	32	Karuladampatti.
70	7	Kétureddippatti.
71	181	Kilmorappúr.
72	170	Kilánúr.
73	83	Kilúppúrai.
74	188	Kilsongámpádi.
75	85	Kiraippatti.
76	160	Kodamúndapatti.
77	37	Kokkarápatti.
78	70	Kokkampatti.
79	14	Kólimékanúr.
80	1	Kombúr.
81	25	Kondajamaduva.
82	187	Kónampatti (Sellampatti).
83	172	Kondámpatti.
84	134	Kondrampatti.
85	155	Kongavelnad.
86	116	Kosappatti.
87	393	Kóttapatti.
88	174	Kottanámpatti.
89	65	Kóttarappatti.
90	79	Kuddumiyámpatti.
91	417	Kulantambinattam.
92	413	Kullampatti.
93	151	Kumarampatti.
94	14	Kumbazahalli.
95	53	Kurubarahalli.
96	198	Kurumbappatti (Támaléppatti).
97	159	Kurumbappatti (Móbiripatti).
98	105	Kurumbappatti (Dásirihalli).
99	221	Kúllampatti.
100	161	Kuttippatti.
101	86	Lingápuram.
102	1	Madatuppatti.
103	405	Malatángi.
104	86	Malagappádi.
105	12	Mallápuram.
106	183	Mánbád.
107	153	Mámpatti.
108	386	Mandikolampatti.
109	396	Mangalapatti.
110	411	Mánpidai.
111	386	Manjinayakkanpálaiyam.
112	3	Manjavádi.
113	129	Marudippatti.
114	190	Mattiyampatti (Mámpatti).
115	146	Mattiyampatti (Kongarámbu).
116	188	Mávóripatti (Harúr).
117	144	Mávóppatti (Móbiripatti).
118	60	Mékalnayakkanhalli.
119	171	Mélúnúr.
120	16	Melaiyanúr.
121	196	Mélengámpádi.
122	27	Menisi.
123	88	Móttuppatti.
124	130	Móttuvelassi.

ÚTTANGARAI TALUK—*cont.*

(*Government.*)

Serial number.	Survey number of the village.	Names of villages.
125	90	Móbiripatti.
126	197	Mondukuli.
127	87	Morappúr.
128	58	Morappatti.
129	99	Muttayampatti.
130	108	Mukkanúrpatti.
131	84	Mukáreddipatti.
132	131	Múngilippatti.
133	75	Náchchanámpatti (Kolagampatti).
134	59	Do. (Annámalaipatti).
135	4	Naduppatti (Kombúr).
136	156	Naduppatti (Morappúr).
137	100	Nainákavundanpatti.
138	74	Nambipatti.
139	30	Náranáperam.
140	391	Narippalli.
141	118	Navalai.
142	133	Neruppandakuppam.
143	8	Nonanganúr.
144	51	Óbilnáyakkanhalli (Elavadai).
145	162	Óbanáyakkampatti.
146	10	Oddappatti (Bommidi).
147	149	Oddampatti (Mámpatti).
148	72	Pachchanámpatti.
149	125	Pálaiyam (Navalai).
150	186	Pálaiyam (Poyyapatti).
151	22	Pallipatti (Barnattam).
152	127	Pallippatti (Pallippatti).
153	12	Pallippatti (Adikarappatti).
154	96	Panamarattupatti (Morappur).
155	150	Papanayakkanvalasai.
156	10	Papireddippatti.
157	64	Papisettippatti (Annamalaihalli).
158	35	Papampádi.
159	139	Parayappatti (Kilamorappur).
160	41	Parayappatti (Parayappatti).
161	6	Pattukonámpatti.
162	48	Peddaamudram.
163	61	Peddúr.
164	198	Periyapanamaduva.
165	384	Periyappatti.
166	39	Petádampatti.
167	8	Pilpatti.
168	137	Ponnangarappatti.
169	181	Ponneri.
170	187	Poyyapatti.
171	26	Pudunattam (Minisi).
172	31	Pudupatti.
173	82	Pudúr (Kilapparai).
174	..	Pudúr (Kottappatti).
175	40	Puladiyúr.
176	192	Póvampatti (Védakattamaduva).
177	..	Rámápuram (Védakattamaduva).
178	49	Rámayanahalli.
179	385	Rangavalasai.
180	101	Rásampatti.
181	111	Reddippatti.
182	146	Sekkúpatti.
183	..	Sekkilinattam.
184	81	Sámanattam.
185	57	Sandappatti.
186	..	Sappání.
187	164	Sekámpatti.
188	414	Selambú.
189	153	Sehampatti.

HARUR SUB-DISTRICT—*cont.*

Serial number.	Survey number of the village.	Names of villages.
		ÚTTANGARAI TALUK—*cont.*
		(*Government.*)
190	394	Sengádippatti.
191	330	Senráyampatti.
192	153	Sennampatti.
193	16	Settapáluiyam.
194	390	Settikuttai.
195	94	Settirappatti.
196	367	Sikkalúr.
197	62	Sikkampatti.
198	282	Singiripatti.
199	119	Sinnákavundanpatti.
200	2	Sinnamanjavádi.
201	42	Sinnénkuppam.
202	189	Sinnapanimudavu.
203	410	Sittéri.
204	403	Sittiliugi.
205	143	Sóriyampatti.
206	93	Sundángipatti.
207	5	Sunkaralalli.
208	397	Súrauattam.
209	56	Súrappatti.
210	408	Súriyagadai.
211	407	Tádampatti (Selambai).
212	142	Do. (Téndaikuppam).
213	13	Do. (Pudupatti).
214	179	Do. (Ponnéri).
215	80	Tádamvalasai.
216	52	Tádanúr.
217	136	Támaráippatti.
218	140	Támarakóliyampatti.
219	291	Támbal.
220	95	Tammisetippatti.
221	81	Tandékuppam.
222	388	Ténippádi.
223	418	Tarisal.
224	416	Tekkanémpatti.
225	46	Tenkaraikó tai.
226	135	Timmakutta patti.
227	54	Tinnéhalli.
228	220	Tippampatti (Pallippatti).
229	134	Tirthamalai.
230	73	Toddampatti.
231	111	Teppampatti.
232	141	Turánampatti.
233	47	Turinjhalli.
234	78	Várchchátti.
235	173	Vádappatti.
236	145	Vadugappatti.
237	21	Vairanúr.
238	169	Váladuppu.
239	60	Vanakkampádi.
240	68	Varuna tirtham.
241	200	Védakattamadavu.
242	389	Védappatti (Bairnáyakkampatti).
243	128	Vélámpatti (Pallippatti).
244	91	Do. (Tandakuppam).
245	408	Vélanúr.
246	409	Velimadurai.
247	14	Velláppatti.
248	115	Véngiyámpatti (Elavadai).
249	117	Do. (Ponnéri).
250	15	Venkatasamudram.
251	121	Vennámpatti.
252	182	Véppampatti.
253	102	Véppanattam.
254	113	Véppasennampatti.
255	257	Vettrappatti (Kongavémbu).
256	98	Do. (Morappúr).
257	226	Viranakuppam.
258	185	Virappanáyakkampatti.

Serial number.	Survey number of the village.	Names of villages.
		ÚTTANGARAI TALUK—*cont.*
		(*Mittah Villages.*)
		(Kadathur Mittah.)
259	..	Alamarodahalli.
260	..	Basavéparam.
261	..	Battala halli.
262	..	Bósiniyakkanhalli.
263	..	Buddireddippatti.
264	..	Chintalapádi.
265	..	Hanumhalli.
266	..	Hanumnhalli.
267	..	Hosahalli.
268	..	Hósareddihalli.
269	..	Ilosúr.
270	..	Injánúr.
271	..	Kadattúr.
272	..	Kadirináyakkanhalli.
273	..	Kasuvareddihalli.
274	..	Kodákkárahalli.
275	..	Kerakódahalli.
276	..	Minganáyakkanhalli.
277	..	Meniyambádi.
278	..	Móttánkurichchi.
279	..	Mullippatti.
280	..	Nallakuttalahalli.
281	..	Óblinéyakkanhalli (Kadathur).
282	..	Odasalahalli.
283	..	Pésarahalli.
284	..	Peramálhalli.
285	..	Régadahalli.
286	..	Sillárahalli.
287	..	Singirhalli.
288	..	Sivanénahalli.
289	..	Tálanattam.
290	..	Tonganúr.
291	..	Vagattuppatti
292	..	Venkatádrihalli.
		(Kambaidur Mittah.)
293	..	Agrahárem.
294	..	Alaruppatti.
295	..	Amaráyi.
296	..	Annámalahalli.
297	..	Aruganattam.
298	..	Bandakuppam.
299	..	Bommináyakkampatti.
300	..	Bommampatti.
301	..	Búmisamudram.
302	..	Chinna Ichchampádi.
303	..	Dokkampatti.
304	..	Gengisettippatti.
305	..	Gópinádampatti.
306	..	Ichchampádi.
307	..	Irumattúr.
308	..	Jadayampatti.
309	..	Jakkupatti
310	..	Kadaparahalli.
311	..	Kédayámpatti.
312	..	Kadavarampatti.
313	..	Kamálampatti.
314	..	Kambainellúr.
315	..	Kandéráyempatti.
316	..	Karuvélampatti.
317	..	Kollapatti (Jakkuppatti).
318	..	Do (Kalaverahalli).
319	..	Konérampatti.
320	..	Kongarappatti.
321	..	Kónampatti.
322	..	Kúdutumippatti.
323	..	Kundalpatti.

STATE CENTRAL LIBRARY, THIRUVANANTHAPURAM

HARUR SUB-DISTRICT—*cont.*

Serial number.	Survey number of the village.	Names of villages.
		ÚTTANGARAI TALUK—*cont.*
		(*Mittah Villages.*)
		(Kambanallur Mittah.)
324	..	Malleswaudram.
325	..	Mallyampatti.
326	..	Máriappan-yékkampatti.
327	..	Mariyampatti.
328	..	Marudipatti.
329	..	Mókkanúrpatti.
330	..	Murakampatti.
331	..	Muttúr.
332	..	Ódáppatti.
333	..	Ólappatti.
334	..	Pachchikavundanpatti.
335	..	Pálankappam.
336	..	Pálayam.
337	..	Pallippatti.
338	..	Pallippatti.
339	..	Pándiádipatti.
340		Pandiarahalli.
341	..	Panikulam.
342	..	Pattagarappatti.
		ÚTTANGARAI TALUK—*cont.*
		(*Mittah Villages.*)
		(Kambanallur Mittah.)
343	..	Perumédapatti.
344	..	Perisákavundanpatti.
345	..	Pólayampatti.
346	..	Ponnákavundanpatti.
347	..	Rámápuram.
348	..	Samadappatti.
349	..	Sekkundahalli.
350	..	Sembádagrahalli.
351	..	Seurayampatti.
352	..	Sowumpatti.
353	..	Súdámanippatti.
354	..	Talávu.
355	..	Tippampatti.
356	..	Toddampatti.
357	..	Vagarappampatti.
358	..	Varadampatti.
359	..	Vádáyampatti.
360	..	Velérippatti.
361	..	Vayampatti.

HOSÚR SUB-DISTRICT.

Serial number.	Survey number of the village.	Names of villages.
		HOSÚR TALUK.
		(*Government.*)
1	21	Aduchittapalli.
2	2	Ayampalli.
3	8	Álúr.
4	77	Avalapalli.
5	14	Bégépalli.
6	57	Belagondapalli.
7	10	Chennattúr.
8	6	Holayakótta or Pátakóta.
9	11	Hosúr.
10	12	Júpavádi.
11	68	Kalagondapalli.
12	7	Kámantodi.
13	69	Komáranapalli.
14	16	Kottagondapalli.
15	18	Madiwálam.
16	19	Multiúr.
17	17	Morasúr.
18	9	Mónapalli.
19	15	Múkondapalli.
20	1	Négamangalam.
21	58	Négondapalli.
22	14	Nallúr.
23	76	Nandimangalam.
24	20	Onnalavádi.
25	59	Púnapalli.
26	23	Sénamávu.
27	5	Tuppugánapalli.
28	4	Tiyaranadurgam.
29	3	Úldnappalli.
		(*Inam.*)
30	..	Agaram Agrahéram.
31	..	Anandapalli Agrahéram.
32	..	Bódikattapalli.
33	..	Góviuda Agrahéram.
34	..	Morasúr Agrahéram.
35	..	Mettam Agrahéram.
36	..	Nálgabettam Agrahéram.
37	..	Rangépandita Agrahéram.
38	..	Sántapuram Agrahéram.
39	..	Timmasandiram.
40	..	Torapalli.
		HOSÚR TALUK—*cont.*
		(*Zamindari.*)
		(Bagalur Peleyat.)
41	..	Adivanapalli.
42	..	Alapalli.
43	..	Alénattam.
44	..	Álúr.
45	..	Angisettipalli.
46	..	Aralúri.
47	..	Attisandiram.
48	..	Aittúr.
49	..	Aittúr.
50	..	Bedabipalli.
51	..	Bégalúr.
52	..	Bairasandiram.
53	..	Billigunápalli.
54	..	Bandavatpalli.
55	..	Busalikerai.
56	..	Bottavár-palli.
57	..	Belattúr.
58	..	Bolúpuram.
59	..	Búsanapalli.
60	..	Bútanattam.
61	..	Chennasandiram.
62	..	Chinnakólla.
63	..	Chitsurugunapalli.
64	..	Désiripalli.
65	..	Devarapalli.
66	..	Dharmapalli.
67	..	Elésandiram.
68	..	Eppapalli.
69	..	Eptakódi.
70	..	Gangondapalli.
71	..	Gúlganapalli.
72	..	Gunapalli.
73	..	Ichchangár.
74	..	Jímangalam.
75	..	Jókilapániyam.
76	..	Kadirigunatinna.
77	..	Kaganúr.
78	..	Kádstipuram.
79	..	Kali Agrahéram.
80	..	Kallipuram.
81	..	Kammangalam.

STATE CENTRAL LIBRARY, THIRUVANANTHAPURAM

HOSÚR SUB-DISTRICT—*cont.*

Serial number.	Survey number of the village.	Names of villages.
		HOSÚR TALUK—*cont.*
		(*Zamindari.*)
		(Bagalur Palepat.)
82	..	Kangatépalli.
83	..	Karisamudrapuram.
84	..	Karukúsanapalli.
85	..	Kórupalli.
86	..	Kelavárapalli.
87	..	Kempasandiram.
88	..	Kódiyálam.
89	..	Kottapalli.
90	..	Kústanapalli.
91	..	Lingápuram.
92	..	Millasandiram.
93	..	Mórasandiram.
94	..	Máwattúr.
95	..	Mugalapalli.
96	..	Murliganatanná.
97	..	Muttáli.
98	..	Muttagápapalli.
99	..	Nanjápuram.
100	..	Oddapalli.
101	..	Oddapalliná.
102	..	Palavanappalli.
103	..	Pátamuttáli.
104	..	Pátiganapalli.
105	..	Peddakálla.
106	..	Pachagondapalli.
107	..	Punakáttódi.
108	..	Sámanagalam.
109	..	Satyamangalam.
110	..	Setalapalli.
111	..	Sevagunapalli.
112	..	Singasándrapalli.
113	..	Sittanapalli.
114	..	Sokkanáthapuram.
115	..	Sokkarasanapalli.
116	..	Sulagonapalli.
117	..	Súdápuram.
118	..	Télapalli.
119	..	Tattakinapalli.
120	..	Tonépalli.
121	..	Tummanapalli.
122	..	Upparapalli.
123	..	Vattiripalli.
124	..	Venkatráyapuram.
125	..	Virupasandiram.
126	..	Virvaddapuram.
		(Berikai Palepat.)
127	..	Agrahárum.
128	..	Ambárapalli.
129	..	Amutugondapalli.
130	..	Baipanapalli.
131	..	Battalapalli.
132	..	Beddapalli.
133	..	Bérikai.
134	..	Birépalli.
135	..	Bikkanakkanapalli.
136	..	Chennasandiram.
137	..	Chinnabálirávanipátiyam.
138	..	Chinnakaribbá.
139	..	Chinnárandoddi.
140	..	Chinnasámanapalli.
141	..	Chinnasandoddi.
142	..	Chokkápuram.
143	..	Dévargattapalli.
144	..	Doddégavanapalli.
145	..	Elavapalli.
146	..	Erándapalli.

Serial number.	Survey number of the village.	Names of villages.
		HOSÚR TALUK—*cont.*
		(*Zamindari.*)
		(Berikai Palepat.)
147	..	Gándalapalli.
148	..	Gedalandoddi.
149	..	Geddampálayam.
150	..	Gangapalli.
151	..	Giriyanapalli.
152	..	Gollapalli.
153	..	Gudisádanapalli.
154	..	Gundasapalli.
155	..	Gutti.
156	..	Kátingavaram.
157	..	Kallapalli.
158	..	Karikallapalli.
159	..	Karisandiram.
160	..	Kátinávanandoddi.
161	..	Kótasádanapalli.
162	..	Kótigatimmanapalli.
163	..	Krishnápuram.
164	..	Kúlla.
165	..	Kumbalam.
166	..	Kuriyanapalli.
167	..	Kurubarapalli.
168	..	Mahádivapuram.
169	..	Malagalakki.
170	..	Mallanaikottúr.
171	..	Mullasandiram.
172	..	Máránáyakkanapalli.
173	..	Mettampalli.
174	..	Méttubandapalli.
175	..	Minandoddi.
176	..	Muttarayanpódúr.
177	..	Mudapinávanipalliyam.
178	..	Nárigánapuram.
179	..	Narasápuram or Santarsetti-palli.
180	..	Nerigum.
181	..	Paonapalli.
182	..	Pastalapalli.
183	..	Peddakuhalli.
184	..	Pódúr.
185	..	Poondhattam.
186	..	Rámandoddi.
187	..	Rávasandiram.
188	..	Samadévapuram.
189	..	Sópanapalli.
190	..	Salavandoddi.
191	..	Sikanapalli.
192	..	Singiripalli.
193	..	Sonnepuram.
194	..	Sorakáyalapalli.
195	..	Sóligunta.
196	..	Tanniragandalapalli.
197	..	Tattanapalli.
198	..	Timmasandiram.
199	..	Tortasandapalli.
200	..	Toddúr.
201	..	Tolakinapalli.
202	..	Tolasandoddi.
203	..	Torapalli.
204	..	Turaváinapalli.
205	..	Urchanapódúr.
206	..	Vénamangalam.
		(Súlagiri Palepat.)
207	..	Addagurki.
208	..	Addarkempanapalli.
209	..	Akkanappalli.
210	..	Alagahávi.
211	..	Alasádanappalli.

STATE CENTRAL LIBRARY, THIRUVANANTHAPURAM

HOSÚR SUB-DISTRICT—*cont.*

Serial number.	Survey number of the village.	Names of villages.
		HOSÚR TALUK—*cont.*
		(*Zamindari.*)
		(Súlagiri Palepat.)
212	..	Alasapalli.
213	..	Alesna.
214	..	Angondapalli.
215	..	Anásandiram.
216	..	Arulnattam.
217	..	Araliguntu or Pindigumpanapalli.
218	..	Árupalli.
219	..	Attatu.
220	..	Attimugam.
221	..	Balétimmanapalli.
222	..	Bangáranattam.
223	..	Basavanattem.
224	..	Bellatu.
225	..	Beppálapalli (Amani).
226	..	Beppálapalli (Shrotriem).
227	..	Betrapalli.
228	..	Bichégavusikottapalli.
229	..	Bimanappalli.
230	..	Biamirappalli.
231	..	Bilálam.
232	..	Birópálaiyam.
233	..	Bukkaságaram.
234	..	Bútanattam.
235	..	Chokkárlu
236	..	Chembarasanapalli.
237	..	Chennapalli.
238	..	Chigaralapalli.
239	..	Chinnalatrédi.
240	..	Chinnalovasonai.
241	..	Chitándapalli
242	..	Chinnalejida.
243	..	Chúdépálaiyam.
244	..	Dásanapuram.
245	..	Ebbalam.
246	..	Elachimáganapalli.
247	..	Elélipalli.
248	..	Elégnádiram.
249	..	Eunsonai.
250	..	Ettihalhpálayam.
251	..	Ettipalli.
252	..	Etapalliguttá.
253	..	Gangasandiram.
254	..	Gollapalli.
255	..	Gundugurki.
256	..	Jákkapálayam.
257	..	Jókpalli.
258	..	Kadattúr.
259	..	Káminýakkampálaiyam
260	..	Kómbatti.
261	..	Karuppandoddi.
262	..	Kárupalli.
263	..	Kattakindanapalli.
264	..	Kempúranapalli.
265	..	Kóbilapalli
266	..	Kolimúr.
267	..	Kondanapalli
268	..	Kónéripalli.
269	..	Konganapalli.
270	..	Kóngurki.
271	..	Kottúgaru.
272	..	Kóratti.
273	..	Kottakóta.
274	..	Kottamukkati.
275	..	Kottarallapalli
276	..	Krishnágavaripalli.
277	..	Krishnapálaiyam.
278	..	Kúrikanapalli.

Serial number.	Survey number of the village.	Names of villages.
		HOSÚR TALUK—*cont.*
		(*Zamindari.*)
		(Súlagiri Palepat.)
279	..	Kurubarapálaiyam
280	..	Kurubarapalli.
281	..	Kurubarátipalli.
282	..	Lakkandoddi.
283	..	Máderasanapalli.
284	..	Madivalam.
285	..	Maráipalli.
286	..	Maratándapalli.
287	..	Máriándapalli.
288	..	Marúdévanapalli.
289	..	Matamchembarasanapalli.
290	..	Mátépalli.
291	..	Méttandoddi.
292	..	Mádiépalli.
293	..	Mélgirapalli.
294	..	Modugatapalli.
295	..	Monnavankkal.
296	..	Mukkálapalli.
297	..	Matteppalli.
298	..	Nallaganakottapalli.
299	..	Nallarátlapalli.
300	..	Naru param.
301	..	Omatepalli.
302	..	Órepalli.
303	..	Pachchimágananapalli.
304	..	Pásanapalli.
305	..	Palasanappalli.
306	..	Panakandoddi.
307	..	Panasamákanapalli.
308	..	Pápanapalli.
309	..	Pápégavaripalli.
310	..	Pattákurubarappalli.
311	..	Peddachigalrapalli.
312	..	Pennapalli.
313	..	Pulavarasu.
314	..	Panoágaram.
315	..	Puram.
316	..	Ráventtapalli.
317	..	Sammanapalli.
318	..	Sárandoddi.
319	..	Settipalli.
320	..	Sílam (Káyamguttaga).
321	..	Sílam (Inam).
322	..	Sivasankarapalli
323	..	Sóbongiri.
324	..	Súlagiri.
325	..	Súlétimma.
326	..	Sílépalli.
327	..	Sundugurki.
328	..	Tálkatti.
329	..	Tattanapalli.
330		Tókkalapalli
331	..	Tegalrapalli.
332	..	Tiruvanamalai.
333	..	Tirúgarasanapalli.
334	..	Tódli.
335	..	Torapalli.
336	..	Trédi.
337	..	Túkondapalli.
338	..	Tummanapalli.
339	..	Ullatti.
340	..	Ulkvanguta.
341	..	Ungatti.
342	..	Utalapalli
343	..	Vanapalli.
344	..	Venkatasamudram.
345	..	Vógasandiram.

STATE CENTRAL LIBRARY, THIRUVANANTHAPURAM

KRISHNAGIRI SUB-DISTRICT.

Serial number.	Survey number of the village.	Names of villages.
		KRISHNAGIRI TALUK.
		(Government.)
1	62	Agasipalli.
2	56	Barugúr.
3	15	Bárúr.
4	42	Báttalapalli.
5	60	Bóganapalli.
6	43	Chagalrapalli.
7	49	Chinnamattúrapalli.
8	52	Chinnatimmáyanipalli.
9	60	Erraballi.
10	86	Gundahalli.
11	57	Kallugurki.
12	58	Kannampalli.
13	21	Káttigaram.
14	59	Kattináyanipalli.
15	63	Káveripatnam.
16	14	Kilkuppam.
17	61	Kódigánapalli.
18	54	Kóligunthapalli.
19	58	Krishnagiri.
20	47	Módépalli.
21	22	Mahálóvgollahalli.
22	44	Mallappádi.
23	13	Marodori.
24	67	Mittahalli
25	20	Nágójanahalli.
26	55	Náralapalli.
27	45	Oppadavádi.
28	70	Pairúr.
29	51	Pálépalli.
30	7	Pannettúr.
31	56	Peddanapalli.
32	63	Periyamattúr.
33	8	Pelyampatti.
34	38	Púliguntá.
35	48	Sáhuyanipalli.
36	16	Sellagattapatti.
37	64	Sondekuppam.
38	65	Timmápuram.
39	24	Timmináyakkampatti.
40	73	Tonnúrgollahalli.
41	50	Varatanapalli.
42	17	Vengánóddi.
43	19	Vinnakoi.
		(Mittah.)
		(Achchamangalam Mittah.)
44	..	Achchamangalam.
45	..	Kálanúr.
46	..	Poyyáchántalav.
47	..	Rásappalli.
48	..	Salavóndrapalli.
49	..	Virupanangappam.
		(Aikondam Mittah.)
50	..	Aikondam Kottappalli.
51	..	Srinivásapuram.
		(Ávatvádi Mittah.)
52	..	Ávatvádi.
53	..	Jamur.
54	..	Nedungal.
55	..	Pachchigánapalli.
		(Baiyanapalli Mittah.)
56	..	Baiyanapalli.

Serial number.	Survey number of the village.	Names of villages.
		KRISHNAGIRI TALUK—*cont.*
		(Mittah.)
		(Banganahalli Mittah.)
57	..	Aravadi.
58	..	Bangánahalli.
59	..	Bangáruttam.
		(Bellarapalli Mittah.)
60	..	Agaram.
61	..	Alappatti.
62	..	Anndálapalli.
63	..	Bangánahalli.
64	..	Bellárapalli.
65	..	Biduraballi.
66	..	Búdipalli.
67	..	Chambadamuttúr.
68	..	Chelavaguntapalli.
69	..	Chikka Púvatti.
70	..	Chinnatellárapalli.
71	..	Chinnatélápalli.
72	..	Dásarapalli.
73	..	Doddakavundanahalli.
74	..	Doddapóvarti.
75	..	Erraboiranapalli.
76	..	Gangaléri.
77	..	Gorrahdoddi.
78	..	Hosa Kuguriki.
79	..	Karuttamdrannahalli.
80	..	Kolagur.
81	..	Kondepalli.
82	..	Módépalli.
83	..	Marigampalli.
84	..	Máriballi.
85	..	Mélagottahalli.
86	..	Mittahalli.
87	..	Móramadugu.
88	..	Nackalahalli.
89	..	Nitúrambam Gangaléri.
90	..	Nitúrambam Talalapalli.
91	..	Ódésapalli.
92	..	Pachchigánapalli.
93	..	Pálkanki.
94	..	Pásthalli.
95		Pedda Tálápalli.
96	..	Póyanapalli.
97	..	Sajjanahalli.
98	..	Sókádi
99	..	Tammalapatti.
100		Távalam.
101	..	Timmaráyanahalli.
102	..	Togatrapalli.
103	..	Tudukanahalli.
104	..	Uppugurta.
105	..	Ustalahalli.
106	..	Vattagánapalli.
107	..	Vonkiligánapalli.
108	..	Vópalahalli.
109	..	Vepálahalli.
		(Billanakuppam Mittah.)
110	..	Bandapalli.
111	..	Bellanapalli.
112	..	Billanakuppam.
113	..	Dalavaypalli.
114	..	Káputtapanapalli.
115	..	Nitúrambam Dalavaypalli.
116	..	Pélappalli.
117	..	Sádanapalli.
118	..	Varantanapalli.

STATE CENTRAL LIBRARY, THIRUVANANTHAPURAM

KRISHNAGIRI SUB-DISTRICT—*cont.*

Serial number.	Survey number of the village.	Names of villages.
		KRISHNAGIRI TALUK—*cont.*
		(*Mittah.*)
		(Chandárappalli Mittah.)
119	..	Chandárappalli ..
120	..	Módikuppam.
121		Nakkalappalli.
122	..	Panamutlu.
		(Chavuttahalli Mittah.)
123	..	Chavuttahalli.
		(Chinnamanavárapalli Mittah.)
124	..	Chinnamanavárapalli.
125	..	Mámidigampalli.
126	..	Moosarahalli.
		(Doddamétré Mittah.)
127	..	Chikka Métré.
128	..	Dodda Métré.
		(Ganganahalli Mittah.)
129	..	Bommasamudram.
130	..	Chakkanguntu.
131		Chintalagutta.
132	..	Doddináyakkanahalli.
133	..	Ganganahalli.
		(Hilagum Mittah.)
134	..	Bommándakavundanahalli.
135	..	Hilagam.
136	..	Kadavarahalli.
137	..	Kasinayakanahalli.
138	..	Meteri Agraháram.
139	..	Pélíguntá Nálá.
140	..	Sajjalahalli.
		(Hosahalli Mittah.)
141	..	Anchélam.
142	..	Hosahalli.
		(Jagadev Mittah.)
143	..	Andarapálaiyam.
144	..	Bariyanapalli.
145	..	Bálanáyanapalli.
146	..	Gíddappanáyanippalli.
147	..	Jagadév.
148	..	Machinayaniparvada.
149	..	Marudépalli.
150	..	Mittapalli.
151	..	Nágannapalli.
152	..	Náráyanapuram.
153	..	Sepamutlu.
154	..	Settipalli.
155	..	Sundarapalli.
156	..	Vorappam.
		(Kazakanahalli Mittah.)
157	..	Kandikavundanahalli
158	..	Kazakanahalli.
		(Kónéri Agraháram Mittah.)
159	..	Kónéri Agraháram.
160	..	Pillári Agraháram.

Serial number.	Survey number of the village.	Names of villages.
		KRISHNAGIRI TALUK—*cont.*
		(*Mittah.*)
		(Kottaguriki Mittah.)
161	..	Gúliyam.
162	..	Kóttaguriki.
		(Kunddrapalli Mittah.)
163	..	Kunddrapalli.
		(Kurumbarapalli Mittah.)
164	..	Bálisamúr.
165	..	Ballampalli.
166	..	Gudimmanapalli.
167	..	Kundalappatti.
168	..	Kurubarappalli.
169	..	Oddappatti.
170	..	Ondikottalam.
171	..	Settanúr.
		(Malayándahalli Mittah.)
172	..	Malayándahalli.
		(Nalúr Mittah.)
173	..	Bairanaitam.
174	..	Balakrishnahalli.
175	..	Baratángi.
176	..	Baratángitaláv.
177	..	Doddatimmanahalli.
178	..	Edavanahalli.
179	..	Giddekavundanahalli.
180	..	Kónappanahalli.
181	..	Millanahalli.
182	..	Muttarahalli.
183	..	Nallúr.
184	..	Náyándirahalli.
185		Peddanapalli.
186	..	Sennináyakkanahalli.
187	..	Vépalahalli.
		(Neriyanakoppam Mittah.)
188	..	Bangarallúr.
189	..	Chikka Hosahalli.
190	..	Dodda Hosahalli.
191	..	Panókollu.
192	..	Máruamudram.
193	..	Muttigánahalli.
194	..	Neriyanakuppam.
195	..	Nidumaradi.
196	..	Nidusál.
197	..	Peddapolimisai.
198	..	Virójipalli.
		(Pennésvaramadam Mittah.)
199	..	Pennésvaramadam.
		(Pichchiguntapeddanapalli Mittah.)
200	..	Pichchiguntapeddanapalli.
		(Purushóttamapuram Mittah.)
201	..	Doddagollahalli.
202	..	Isvaramattapalli.
203	..	Kondappanáyanipalli.
204	..	Náganamangalam.
205	..	Pachchináyanapalli.
206	..	Purushóttamapuram.
207	..	Sinanúr.

STATE CENTRAL LIBRARY, THIRUVANANTHAPURAM

KRISHNAGIRI SUB-DISTRICT—*cont.*

Serial number.	Survey number of the village.	Names of villages.
		KRISHNAGIRI TALUK—*cont.*
		(*Mittah.*)
		(Ráyakóttai Mittah.)
208	..	Bódnáyakanahalli.
209	..	Chúdanúr *alias* Chúdékavundanúr.
210	..	Echchanahalli.
211	..	Edurukóttai.
212	..	Gollahalli.
213	..	Gúliyanúr.
214	..	Gunbahalli.
215	..	Kádusamudram.
216	..	Kurubarahalli.
217	..	Morasatinmanahalli.
218	..	Náganúr.
219	..	Nallappanáyakkanahalli.
220	..	Odayúdahalli.
221	..	Pikilipálanahalli.
222	..	Ráyakóttai.
223	..	Sadókavundanahalli.
224	..	Settihalli.
225	..	Simmanahalli.
226	..	Tinnéhalli.
		(Sámantamalai Mittah.)
227		Guttappalli.
228	..	Kodipalli.
229	..	Kottur.
230	..	Pachchigánapalli.
231	..	Sámantamalai.
232	..	Siléypalli.
		(Súlámalai Mittah.)
233	..	Súlámalai.
		(Súliguna Mittah.)
234	..	Koppagarai.
235	..	Médéritalév
236	..	Sengodachennanahalli.
237	..	Sonnináyákkanahalli.
238	..	Súliguna.
		(Talihalli Mittah.)
239	..	Bálégali.
240	..	Dalavéyhalli.
241	..	Erumámpatti.
242	..	Gurahalli.
243	..	Márisettipalli.
244	..	Talihalli.
245	..	Tinnénattam.
		(Tippanapalli Mittah.)
246	..	Bandérapalli.
247	..	Bódarapalli.
248	..	Chinnapalivarisé.
249	..	Junjugalli.
250	..	Maniyándapalli.
251	..	Tippanapalli.
		(Ulagam Mittah.)
252	..	Máníganapalli.
253	..	Ulagam.
254	..	Ulagam Náiú.
		(*Inam.*)
255	..	Akkaláparam.
256	..	Bálanáyanapalli.

Serial number.	Survey number of the village.	Names of villages.
		KRISHNAGIRI TALUK—*cont.*
		(*Inam.*)
257	..	Bélopanapalli.
258	..	Chigahrapalli.
259	..	Chinnakavundanapalli.
260	..	Dévasamudram.
261	..	Gúbyam.
262	..	Guravináyanipalli.
263	..	Jagatáv.
264	..	Janaparahalli.
265	..	Jindepanapalli.
266	..	Kálychalli.
267	..	Kattári.
268	..	Kempalli.
269	..	Kottapéta.
270	..	Lungekavandanahalli.
271	..	Mallajithgollapalli.
272	..	Mattinayagampatti.
273	..	Nátrampalli.
274	..	Néredun-únapalli.
275	..	Ragimánapalli.
276	..	Tandékavundanahalli.
277	..	Tellanahalli.
278	..	Vadamangalam.
279	..	Velagalahalli.
280	..	Venkatáparam.
		HÉSÚR TALUK (BERIKAI ESTATE).
		(*Zamindari.*)
281	..	Aipigánapalli.
282	..	Appurayakkankóttá.
283	..	Ariyánapalli.
284	..	Avalanattam.
285	..	Bálegundaráyandurgam.
286	..	Bálanapalli.
287	..	Bárámallúr.
288	..	Batimadugu.
289	..	Bikkanapalli.
290	..	Bimándapalli.
291	..	Bommarasanapalli.
292	..	Bútimutlu.
293	..	Bútipalli.
294	..	Chennasandiram.
295	..	Chinnakottúr.
296	..	Désiripalli.
297	..	Devarakondáni.
298	..	Dodda Kanamá.
299	..	Ebbári.
300	..	Ettipalli.
301	..	Ettipallitalév
302	..	Gangamadugu.
303	..	Gangaráyanakóta.
304	..	Gangóji Kottúr.
305	..	Gollipalli.
306	..	Gollapalli.
307	..	Gudusalapalli.
308	..	Guntapalli.
309	..	Halé Kundáni.
310	..	Idipalli.
311	..	Immidináyakkanpalli.
312	..	Kadavarapalli.
313	..	Karuságarmalév.
314	..	Kasirinapalli.
315	..	Kattiripalli.
316	..	Kondaj panayakkanapalli.
317	..	Kongarapalli.
318	..	Kotimaganapalli.
319	..	Kottúr.
320	..	Krishnappanáyanipóttúr.

STATE CENTRAL LIBRARY, THIRUVANANTHAPURAM

KRISHNAGIRI SUB-DISTRICT—*cont.*

HOSÚR TALUK (BERIKAI ESTATE)—*cont.*

Serial number.	Survey number of the village.	Names of villages.
		(Zamindari.)
321	..	Kuppachchipárai.
322	..	Kuriyanapalli.
323	..	Lokkabattalapalli.
324	..	Mátépalli.
325	..	Manavárnapalli.
326	..	Mélumalai.
327	..	Náchikuppam.
328	..	Náduvanapalli.
329	..	Nallúr.
330	..	Nóralagiri.
331	..	Nimmalavádi.
332	..	Oddapalli.
333	..	Onnappanáyani Kottúr.
334	..	Pandiguriki.
335	..	Pannapalli.
336	..	Pennappagavunipalli.
337	..	Pulinjári.
338	..	Puram.
339	..	Rágimákanapalli.
340	..	Sigalapalli.
341	..	Sigaramúganapalli.
342	..	Sinakanapalli.
343	..	Singaripalli.
344	..	Sintagumpalli.
345	..	Siranapalli.
346	..	Súlúmale.
		(Inam.)
347	..	Talipalli.
348	..	Tammánúmpalli.
349	..	Tangúdikuppam.
350	..	Téagavunipalli.
351	..	Tattatará.
352	..	Uppagundalapalli.
353	..	Véppanapalli.
354	..	Virupasandiram.
355	..	Battalapalli.
356	..	Bráhmanapalli.
357	..	Chagaralapalli.
358	..	Edarópalli.
359	..	Guttapalli.
360	..	Jagannáthapuram.
361	..	Kotta Krishnapalli.
362	..	Mámidigampalli.
363	..	Tah Agrahdiram.
364	..	Taranisandiram.
365	..	Timmasandiram.
366	..	Tirtham.
367	..	Undiganottam.
368	..	Varásandiram.

NAMAGIRIPÉTTAI SUB-DISTRICT.

ATUR TALUK.

Serial number.	Survey number of the village.	Names of villages.
		(Government.)
1	110	Áyalpatti.
2	159	Belnád.
3	104	Kariyámpatti.
4	169	Kárkkúdalpatti.
5	171	Kolakkeméda.*
6	113	Mangalapuram.
7	102	Múlakkurichi.
8	120	Nérukkinar.
9	98	Periyakómbai.
10	106	Periyasokkadi.
11	163	Pirakaraindda.
12	99	Pudúrpálappatti.
13	107	Sinna Sokkadi.
14	165	Sittúrnádu.
15	103	Únántángal.
16	108	Varugúrkómbai.
		NÁMAKKAL TALUK.
		(Zamindari.)
17	..	Belakurichchi.

SALEM TALUK.

Serial number.	Survey number of the village.	Names of villages.
		(Government.)
18	13	Ariyákavundanpatti.
19	4	Ichchampatti.
20	2	Kalkurichchi.
21	21	Malayámpatti.
22	17	Múlaipallippatti.
23	15	Námagiripéttai.
24	10	Ódavánkurichchi.
25	8	Do. Jódarpálaiyam.
26	12	Do. Pachchudayampálaiyam.
27	1	Pallippatti.
28	7	Perumákkavundanpálaiyam.
29	18	Puduppatti.
30	14	Siráppalli.
31	6	Teppappatti
32	8	Do. Jódarpálaiyam.
33	11	Do. Pachchudayampálaiyam.
34	3	Valaseppatti.
35	16	Vellakkalpatti.

NÁMAKKAL SUB-DISTRICT.

NÁMAKKAL TALUK.

Serial number.	Survey number of the village.	Names of villages.
		(Government.)
1	32	Ándáparam.
2	35	Arasanattam.
3	46	Ariyúr.
4	33	Azúr.
5	43	Erappu Móhanúr.
6	40	Kamaripélaiyam.
7	44	Maniyankálipatti.
8	42	Móhanúr (Nanjai).
9	35	Márunáyakkanpatti.
10	39	Oravandúr.
11	37	Patali.
12	47	Perumánda Pélaiyam.
13	36	Puduppatti.
14	41	Rásipalaiyam.
15	34	Valayappatti.
		(Inam.)
16	..	Agrára (palaiya) pálaiyam.
17	..	Aiyampélaiyam.
18	..	Bommasamudram.
19	..	Gajjalnáyakkanpatti.

* Since formed into a main village.

STATE CENTRAL LIBRARY, THIRUVANANTHAPURAM

NÁMAKKAL SUB-DISTRICT—*cont.*

NÁMAKKAL TALUK—*cont.*

(*Zamindari.*)

Serial number.	Survey number of the village	Names of villages.
20	..	Aniyápuram.
21	..	Anyúr.
22	..	Bódináyakkanpatti.
23	..	Erumápuram.
24	..	Erumaipatti.
25	..	Kádappalli.
26	..	Karaváypatti.
27	..	Karuppattipálaiyam.
28	..	Kiranbúr.
29	..	Kollakattipálaiyam.
30	..	Kónangipatti.
31	..	Kondisettipatti.
32	..	Laddirádi.
33	..	Lakkamanáyakkanpatti.
34	..	Mádakasámpatti.
35	..	Márappanáyakkanpatti.
36	..	Máttuppatti.
37	..	Mudalaippatti.
38	..	Mú akkáttuppatti.
39	..	Nallákavundanpálaiyam.
40	..	Nallippálaiyam.

NÁMAKKAL TALUK—*cont.*

(*Zamindari.*)

Serial number.	Survey number of the village	Names of villages.
41	..	Námakkal.
42	..	Pálappatti.
43	..	Porumápatti.
44	..	Pennéri.
45	..	Pottireddipatti.
46	..	Pudukkóttai.
47	..	Sarkar Pulaiya Pálaiyam.
48	..	Sungilippatti.
49	..	Talgai.
50	..	Tindámangalam.
51	..	Tipparamahádévi.
52	..	Tóganattam.
53	..	Tólúr.
54	..	Tummangurichi.
55	..	Túdúr.
56	..	Vallipuram.
57	..	Vasantapuram.
58	..	Véppanattam.
59	..	Véttámbádi.
60	..	Vizúnam.

ÓMALÚR SUB-DISTRICT.

SALEM TALUK.

(*Government Villages.*)

Serial number.	Survey number of the village	Names of villages.
1	314	Amarakundi.
2	268	Amaram.
3	279	Arangandúr.
4	318	Ariyámpatti.
5	227	Ánaikkavundanpatti.
6	318	Arúrpatti.
7	303	Balbakki.
8	261	Bánápuram.
9	277	Bokkampatti.
10	294	Chinnasóragai.
11	151	Chólappádi.
12	249	Dhárápuram.
13	292	Dásagápatti.
14	254	Dásasamudram.
15	328	Dásavilakku.
16	267	Divattippatti.
17	329	Edayappatti.
18	258	Elattúr.
19	321	Elavampatti.
20	278	Enáti.
21	239	Ettikattaippatti.
22	232	Gollappatti.
23	273	Gónúr.
24	244	Gónukollappatti.
25	265	Gundukkal.
26	284	Guttappatti.
27	237	Jagadóvanpatti.
28	313	Kádampatti (Amari).
29	301	Kálippatti (Ómalúr firka.)
30	275	Kálippatti (Móchéri firka.)
31	246	Kamalápuram.
32	236	Káminayakkanpatti.
33	262	Kanavaypudúr.
34	248	Kanjanáyakkanpatti.
35	320	Karikkaipatti.
36	304	Karuppannampatti.
37	231	Karappúr.
38	315	Kasaireddipatti.
39	300/1	Kattapóraimpatti.
40	243	Kóinayakkanpatti.
41	327	Kónagappadi.
42	267	Kongupatti.
43	283	Koppam.

SALEM TALUK—*cont.*

(*Government Villages.*)

Serial number.	Survey number of the village	Names of villages.
44	252/3	Kóppampatti.
45	301	Kótta néttuppatti.
46	228	Kóttaikkavundanpatti.
47	252	Kúkkattaippatti.
48	305	Kulamanáyakkampatti.
49	325	Kurukkappatti.
50	241	Maiyappálaiyam.
51	270	Malaikkundam.
52	296	Mallikattai.
53	298	Mallikottappatti.
54	297	Mánattál.
55	282/1	Mánattá Nallakavundanpatti.
56	224	Mánkuppai.
57	293	Máravangalam.
58	276	Móchchéri.
59	256	Múkkanur.
60	233	Múngilpádi.
61	259	Nádchanampatti.
62	260	Nadappatti.
63	285	Nangavalli.
64	242	Nárasampálaiyam.
65	308	Ómalúr.
66	307	Pachchanampatti.
67	271	Pallippatti.
68	321	Panikkanúr.
69	253	Pánápatti.
70	330	Pápanáidi.
71	322	Pelappadi.
72	293	Periya Sóragai.
73	310	Periyérippatti.
74	261	Pennárkúdal.
75	274	Pottanér.
76	288	Do. Nallakkavundanpatti.
77	245	Pattipuram.
78	255	Púsáripatti.
79	229	Pulianpatti.
[illegible]	323	Rámareddipatti.
81	300/2	Reddipatti.
82	243	Sakkarachettippatti.
83	226	Sámináyakkanpatti.
84	230	Sangilipatti.
85	260	Séttappádi.

ÓMALÚR SUB-DISTRICT—*cont.*

SALEM TALUK—*cont.*

(*Government Villages.*)

Serial number.	Survey number of the village.	Names of villages.
86	232/2	Sáttappádi.
87	264	Sekkáreppatti.
88	240	Sekkareppatti.
89	317	Selavadai.
90	311	Settippatti.
91	326	Sikkampatti.
92	260	Sikkanampatti.
93	291	Súrappalli.
94	324	Táran angolam.
95	247	Táttaiyampatti.
96	235	Tattayangárpatti.
97	234	Tókkampatti.
98	269	Tattigiripatti.
99	308	Tindamangalam.
100	299/2	Tolasampatti.
101	251	Tumbippadi.
102	309	Tundamáriyam.
103	319	Torairangalam.
104	299/1	Umbaikáráramangalam.
105	290	Vanavási.
106	313	Védappatti.
107	225	Vellakkalpatti.
108	238	Vellálappatti.
109	4	Vellár.
110	263	Véppálai.
111	286	Virakkal.
112	287	Virakkal Pudúr.

SALEM TALUK—*cont.*

(*Mittah Villages.*)

Serial number.	Survey number of the village.	Names of villages.
113	..	Bagavánpatti.
114	..	Bommináyakkanpatti.
115	..	Bummináyakkanpatti.
116	..	Dásanáyakkanpatti.
117	..	Kádampatti.
118	..	Kadirisettippatti.
119	..	Kangánippatti.
120	..	Káraichobáradi.
121	..	Káriyámpatti.
122	..	Karukkalvádi.
123	..	Kávándappatti.
124	..	Kávéttirangampálaiyam.
125	..	Mandippatti
126	..	Muttanáyakkanpatti.
127	..	Nallákkavandanpatti.
128	..	Pákalpatti.
129	..	Pánakuttappatti.
130	..	Sellappillaikuttai.
131	..	Sommenkúdal.
132	..	Tólúr.
133	..	Vadamalaisengámpatti.

(*Inam Villages.*)

Serial number.	Survey number of the village.	Names of villages.
134	..	Vellálappatti *alias* Gópinatapuram
135	..	Kirapépambádi.

PÁLAKÓDU SUB-DISTRICT.

DHARMAPURI TALUK.

(*Government.*)

Serial number.	Survey number of the village.	Names of villages.
1	100	Annámalaiballi.
2	56	Bommaballi.
3	97	Chikkadóranabettam.
4	96	Chenganbasavantalár.
5	93	Dandukáranballi.
6	91	Erranaballi.
7	95	Gujjárahalli.
8	92	Jértalár.
9	54	Karadiballi.
10	89	Karagadoballi.
11	51	Kárimangalam.
12	50	Korékódiballi.
13	49	Kottomáranahalli.
14	52	Kumbárahalli.
15	55	Mukkalam.
16	90	Pálakódu
17	48	Periyanaballi.
18	94	Pusettiballi.
19	53	Tattaraballi.

(*Inam.*)

Serial number.	Survey number of the village.	Names of villages.
20	..	Chikkárdanaballi.
21	..	Chikkamárándaballi.
22	..	Guttár.
23	..	Uppárahalli.

(*Mittah Villages.*)

(Belagáypuram Mittah.)

Serial number.	Survey number of the village.	Names of villages.
24	..	Belagáypuram.
25	..	Chandrapuram.

(Bévuhalli Mittah.)

Serial number.	Survey number of the village.	Names of villages.
26	..	Bévuhalli.
27	..	Boppadi.

DHARMAPURI TALUK—*cont.*

(*Mittah Villages.*)

(Bévuhalli Mittah.)

Serial number.	Survey number of the village.	Names of villages.
28	..	Búdhalli.
29	..	Chenráyapuram.
30	..	Erraguttahalli.
31	..	Erudaguttahalli.
32	..	Gangenahalli.
33		Gudiládnahalli.
34	..	Jértaláv.
35	..	Kádénahalli.
36	..	Kádénalúr.
37	..	Kandénahalli.
38	..	Karagadahalli.
39	..	Kommalaguttá.
40	..	Mádanahalli.
41	..	Nallúr.
42	..	Óbalináyakkanhalli.
43	..	Pungalanattam.
44	..	Sekkohnattam.
45	..	Sirándapuram.
46	..	Siréناhalli.
47	..	Timmanamutlu.
48	..	Vírakavundanhalli.

(Elumichampatti Mittah.)

Serial number.	Survey number of the village.	Names of villages.
49	..	Addiguttahalli.
50	..	Avináyakkanhalli.
51	..	Elumichchanalli.
52	..	Mangalaballi.
53	..	Modalippatti
54	..	Módukulahalli.
55	..	Nariyanahalli.
56	..	Néralamaradahalli.
57	..	Polikkallu
58	..	Tómalahalli.

STATE CENTRAL LIBRARY, THIRUVANANTHAPURAM

PÁLAKÓDU SUB-DISTRICT—*cont.*

Serial number.	Survey number of the village.	Names of villages.
		DHARMAPURI TALUK—*cont.*
		(*Mittah Villages.*)
		(Erasigehalli Mittah.)
59	..	Baniméanahalli.
60	..	Erasigehalli.
61	..	Gattalahalli.
62	..	Karukkamáranhalli.
63	..	Kóttanahalli.
64	..	Sitigánahalli
65	..	Sottándapatti.
		(Gendénahalli Mittah.)
66	..	Attimottu.
67	..	Chikkabadagándahalli.
68	..	Chúdappanahalli.
69	..	Gendénahalli.
70	.	Koravandapatti.
71	..	Mattanúr
72	..	Perungúdu.
73	..	Sádumottalu.
74	..	Sigéhalli.
75	..	Tuppadénahalli.
		(Gollahalli Mittah.)
76	..	Gollahalli.
77	..	Pottimanahalli.
		(Hanumantapuram Mittah.)
78	..	Battalahalli.
79	..	Hanumantapuram.
80	..	Kondasámanahalli.
		(Kánanúr Mittah.)
81	..	Kánanúr.
82	..	Kóttattimattalu.
		(Márándahalli Mittah.)
83	..	Agaram.
84	..	Bannihalli.
85	..	Belagáranahalli.
86	..	Bisáttipálaiyam
87	..	Cheerávantaláv.
88	..	Doddabadagóndahalli.
89	..	Ettimaradahalli.
90	..	Hanumantapuram.
91	..	Kondamallanúr
92	..	Lingáparam
93	..	Márándahalli.
94	..	Ovaikavundanhalli.
95	..	Ráyapálaiyam.
96	..	Sámanúr.
97	..	Senénahalli.
98	..	Settihalli
		(Pápináyakkanahalli Mittah.)
99	..	Bellénahalli.
100	..	Belabagatanahalli.
101	..	Kattamanáyakkanhalli.
102	..	Muttúr.
103	..	Pápináyakkanahalli
104	..	Pótalahalli.
105	..	Settihalli.
106	..	Sóméanahalli
107	..	Tumbanahalli.

Serial number.	Survey number of the village.	Names of villages.
		DHARMAPURI TALUK—*cont.*
		(*Mittah Villages.*)
		(Sugenahalli Mittah.)
108	..	Amidáhalli.
109	..	Belamaranahalli.
110	..	Chemnanahalli.
111	..	Chikkabávali.
112	..	Chikkakempanahalli.
113	..	Doddabávali.
114	..	Kanavénahalli.
115	..	Mustigarahalli
116	..	Sugenahalli.
		(Tirumalavádi Mittah.)
117	..	Belluhalli.
118	.	Bellúranahalli.
119	..	Jellikadirnahalli.
120	..	Kadatikollu.
121	..	Kóttagóli.
122	..	Malamatti.
123	..	Pálaiyam
124	..	Pájéranhalli.
125	..	Tirumalavádi.
		HOSÚR TALUK.
		(*Government.*)
126	81	Panchapalli.
127	82	Periyanúr.
		KRISHNAGIRI TALUK.
		(*Government.*)
128	1	Adiman.
129	3	Bandárahalli.
130	71	Bannihalli.
131	72	Chaparti.
132	5	Dámódarahalli.
133	4	Dindal.
134	6	Kudimanahalli.
135	2	Murugampatti.
		(*Inam Villages.*)
136	..	Giddanahalli.
137	..	Mullébósanahalli.
		(*Mittah Villages.*)
		(Ganganahalli Mittah.)
138	..	Ganganahalli.
		(Mahéndramangalam Mittah.)
139	..	Ambaisamatam
140	..	Attúrnahalli.
141	..	Bandárahalli.
142	..	Bikkanahalli.
143	..	Bommanúr.
144	..	Bayalahalli.
145	..	Chellappakavundanahalli.
146	..	Cheunénahalli.
147	..	Chittandahalli.
148	..	Dásarahalli.
149	..	Gollachinnanahalli.
150	..	Gollahalli
151	..	Hosahalli.
152	..	Juggasamudram.
153	..	Jilattigánhalli.
154	..	Kadamanúr.
155	..	Kadiranahalli.

STATE CENTRAL LIBRARY, THIRUVANANTHAPURAM

PÁLAKÓDU SUB-DISTRICT—*cont.*

KRISHNAGIRI TALUK—*cont.*

(*Mittah Villages.*)

(Mahéndramangalam Mittah.)

Serial number.	Survey number of the village.	Names of villages.
156	..	Karakanahalli.
157	..	Kódigánapalli.
158	..	Kottúlam.
159	..	Mahéndramangalam.
160	..	Malluppalli.
161	..	Máravédi.
162	..	Mattagiri.
163	..	Á uvokalanattam.
164	..	Nallanahalli.
165	..	Náyakanúr.
166	..	Oddahalli.
167	..	Pikilináyakanahalli.
168	..	Púvattihalli.
169	..	Santapóté.
170	..	Sokkanahalli.
171	..	Súdénahalli.
172	..	Tébbé.
173	..	Timmanárayanahalli.
174	..	Velagalahalli.

KRISHNAGIRI TALUK—*cont.*

(*Mittah Villages.*)

(Mahéndramangalam Mittah.)

Serial number.	Survey number of the village.	Names of villages.
175	..	Vépalahalli.
176	..	Vetechinahalli.

(Nammándahalli Mittah.)

Serial number.	Survey number of the village.	Names of villages.
177	..	Aittándahalli.
178	..	Avukavundanahalli.
179	..	Béranahalli.
180	..	Bódahalli.
181	..	Chennappanahalli.
182	..	Chendráyadurgam.
183	..	Ekkándahalli.
184	..	Gumtanúr.
185	..	Karottamáranahalli.
186	..	Kúttándahalli.
187	..	Nammándahalli.
188	..	Nilichennanahalli.
189	..	Pásigám.
190	..	Súdanahalli.
191	..	Tandékuppam.

PARAMATI SUB-DISTRICT.

NÁMAKKAL TALUK.

(*Government.*)

Serial number.	Survey number of the village.	Names of villages.
1	61	Dévarája Samudram.
2	63	Gópalampálaiyam.
3	53	Idumbankulam.
4	74	Irukkúr.
5	76	Karattopálaiyam.
6	86	Kóttaram.
7	71	Kottamangalam.
8	49	Kumárapalaiyam.
9	82	Kunnamalai.
10	72	Karumbal Mahádévi.
11	48	Marappalli.
12	78	Mánikkanattam.
13	85	Maniyanur.
14	81	Méléttambur.
15	79	Nadandai.
16	84	Nallúr.
17	51	Nanjai Idayár.
18	56	Paramati.
19	45	Péttaipálaiyam.
20	62	Pottanur.
21	52	Poyyéri.
22	57	Punjai Idayár Kilmugam.
23	50	Punjai Idayár Mélmugam.
24	88	Ráméswaram.
25	54	Sanippatti.
26	59	Sarkar Kondalam.
27	60	Sarkar Kutta Kadu.
28	65	Sarkar Pándamangalam.
29	66	Vangarai.
30	89	Sarkar Serukkalai.
31	80	Sirappalli.
32	73	Sirumalai Kóvil.
33	83	Sittampúndi.
34	87	Tálakkarai.
35	69	Tirumalnáyeanmudram.
36	70/1	Vadakarai Yáttúr Kilmugam.
37	70/2	Vadakarai Yáttúr Mélmugam.
38	55–77	Vellalappatti.
39	68	Velúr.

NÁMAKKAL TALUK—*cont.*

(*Government.*)

Serial number.	Survey number of the village.	Names of villages.
40	75	Virumanpálaiyam.
41	64	Zapti Pándamangalam.
42	90	Zapti Serukkalai.

(*Inam.*)

Serial number.	Survey number of the village.	Names of villages.
43	..	Agrahara Kondalam.
44	..	Agrahara Konnattur.
45	..	Bommalapálaiyam Agraharam.
46	..	Kódúr Agraharam.
47	..	Naravalúr Agraharam.

(*Mittah.*)

Serial number.	Survey number of the village.	Names of villages.
48	..	Ánangúr.
49	..	Ariyurpatti.
50	..	Arunagiripalaiyam.
51	..	Kantalli.
52	..	Gonur.
53	..	Kabilakurichchi.
54		Kilsattambur.
55	..	Kódúr.
56	..	Kódachchéri.
57	..	Konnattur (Mittah).
58	..	Koppatikkapálaiyam.
59	..	Naravalúr.
60	..	Perunkurichchi.
61	..	Pillaikalattúr.
62	..	Pillúr.
63	..	Pirándagam.
64	..	Sarkar Palappatti.
65	..	Sarkar Válavandi.
66	..	Selúr.
67	..	Sólasirámani.
68	..	Tidumal.

STATE CENTRAL LIBRARY, THIRUVANANTHAPURAM

PENNAGARAM SUB-DISTRICT.

Serial number.	Survey number of the village.	Names of villages.
		DHARMAPURI TALUK.
		(Government.)
1	9	Ajjanahalli.
2	61	Anjéhalli.
3	37	Arakkéanahalli.
4	4	Battirahalli.
5	13	Chinnapalli.
6	5	Chétappádi.
7	71	Dalavéyhalli.
8	10	Donnakuttahalli.
9	70	Echchanahalli.
10	3	Góndénahalli.
11	11	Kalappambádi.
12	65	Kódihalli.
13	78	Kónangihalli.
14	87	Kúkutamaradahalli.
15	84	Kúttappádi.
16	6	Manjárahalli.
17	7	Nágamarai
18	82	Paruvadanhalli.
19	83	Pennágaram.
20	13	Porumóllai.
21	93	Pikkili.
22	80	Piyayalamári.
23	66	Satyanéthapuram.
24	86	Senganúr.
25	77	Sigaralahalli.
26	70	Sómánahalli.
27	8	Sunchalnattam.
28	99	Vattavanahalli.
		(Inam.)
		(Bommasamudram Shrotriam.)
29	..	Bommasamudram.
		(Kátináyakkanhalli Shrotriam.)
30	..	Kátináyakkanhalli.
		(Mánguriehi Shrotriam.)
31	..	Mánguriehi.
		(Nadappanahalli Shrotriam.)
32	..	Bagutanakari.
33	..	Bévmamardahalli.
34	..	Kumbalapádi.
35	..	Nadapharapalli.
36	..	Nágarkódal.
		(Mittah.)
		(Achárahalli Mittah.)
37	..	Achárahalli.
38	..	Appanakavundanhalli.
39	..	Búmkamaradahalli.
40	..	Ettiyánahalli.
41	..	Totlénahalli.

Serial number.	Survey number of the village.	Names of villages.
		DHARMAPURI TALUK—*cont.*
		(Mittah.)
		(Giddanahalli Mittah.)
42	..	Giddanahalli.
		(Kúkutamaradahalli Mittah.)
43	..	Kúkutamaradahalli.
		(Módéhalli Mittah.)
44	..	Módehalli.
		(Nekkundi Mittah.)
45	..	Chikkatadamadugu.
46	..	Erumánahalli.
47	..	Gottahalli.
48	..	Kadamadugu.
49	..	Karilónalli.
50	..	Kódangihalli.
51	..	Manchayyanáyakkanhalli.
52	..	Nekkundi.
53	..	Poduppatti.
54	..	Sinnáganahalli.
		(Pallipatti Mittah.)
55	..	Pallippatti.
		(Panékulam Mittah.)
56	..	Búdihalli.
57	..	Gddimaradahalli.
58	..	Panékulam.
59	..	Sittanahalli.
60	..	Tippanahalli.
		(Panganattam Mittah.)
61	..	Bandahalli.
62	..	Chinnapangunattam.
63	..	Gollahalli.
64	..	Panganattam.
65	..	Námagudal.
66	..	Tippahalli.
		(Páppárappatti Mittah.)
67	..	Anddrahalli.
68	..	Ballúrpettai.
69	..	Nallappanáyakkanhalli.
70	..	Palisárahalli.
71	..	Páppárappatti.
72	..	Pillappanáyakkanhalli.
73	..	Sajjalahalli.
74	..	Sunganahalli.
75	..	Varadéhalli.
		(Velampatti Mittah.)
76	..	Vélampatti.
		(Véppalahalli Mittah.)
77	..	Véppalahalli.

RASIPURAM SUB-DISTRICT.

Serial number.	Survey number of the village.	Names of villages.
		SALEM TALUK.
		(Government.)
1	133	Adimalaippatti.
2	50	Akkarappatti.
3	59	Álampatti.
4	58	Alavéypatti.
5	84	Anaikattippálaiyam.
6	37	Anaipálaiyam.
7	85	Andakalúr.
8	71	Anantakavundanpálaiyam.
		SALEM TALUK—*cont.*
		(Government.)
9	40	Anantakrishnarayasamudram *alias* Manoohchavadi.
10	89	Annámalaippatti.
11	78	Attayámpatti.
12	32	Attanúr.
13	31	Ayipálaiyam (Attanur).
14	46	Ay-pálaiyam (Palanallur).
15	81	Chennagiri.

STATE CENTRAL LIBRARY, THIRUVANANTHAPURAM

RASIPURAM SUB-DISTRICT—*cont.*

Serial number.	Survey number of the village.	Names of villages.
		SALEM TALUK—*cont.*
		(*Government.*)
16	5	Chinnakkápálaiyam.
17	47	Ellappálaiyam.
18	68	Erramanáyakkenpálaiyam.
19	43	Gidamalai.
20	61	Guddaládempatti.
21	39	Jagganáyakkanpatti.
22	135	Jaláttuppatti.
23	43	Kadandampatti.
24	29	Kallankulam.
25	27	Kattanáchchampatti.
26	37	Kilúr.
27	60	Kíranúr.
28	26	Kónéripatti
29	45	Kóppampatti.
30	64	Kumárapálaiyam.
31	36	Kúnavélampatti.
32	64	Madiyampatti.
33	62	Malaiyampálaiyam.
34	65	Mallúr.
35	77	Máralayampálaiyam.
36	69	Mátnavélampatti.
37	41	Méllúr.
38	74	Minnakkal.
39	38	Murungappatti.
40	76	Muttuampálaiyam
41	33	Muttukallippatti.
42	73	Náchchippatti.
43	52	Nadúppatti.
44	131	Nálattukómbai.
45	41	Páchchal.
46	57	Palantiampatti.
47	63	Pallavanáyakkanpatti.
48	123	Pallitteruvuppatti *alias* Mákkanúr.
49	75	Páppárappatti.
50	24	Pattam.
51	23	Pattam Maniyappanpálaiyam *alias* Aiyampálaiyam.
52	44	Pidáriyatti.
53	18	Pillánallúr.
54	49	Ponkunchchi.
55	70	Pomparappuppatti.
56	54	Porasalpatti.
57	28	Padupálaiyam.
58	22	Padúr.
59	42	Ramanáyakkanpatti.
60	132	Sámbakuttappatti.
61	51	Savadápuram.
62	65	Semmándappatti.
63	79	Tánakottippálaiyam.

Serial number.	Survey number of the village.	Names of villages.
		SALEM TALUK—*cont.*
		(*Government.*)
64	80	Tóngalpálaiyam.
65	127	Tipparappatti.
66	25	Tottiyappatti.
67	134	Tumbalpatti.
68	20	Vadagam *alias* Toppanayakkanpatti
69	19	Vadagam Maniyappanpálaiyam *alias* Kuchchikkádu.
70	67	Válakkuttappatti.
71	130	Védappatti.
72	66	Véngampatti.
73	72	Vennandúr.
		(*Zamindari.*)
74	..	Arasampálaiyam.
75	..	Bódináyakkanpatti.
76	..	Chandrasékharapuram.
77	..	Kákkavéri.
78	..	Kanakabommanpatti.
79	..	Kavundampálaiyam.
80	..	Máiyappálaiyam.
81	..	Málakkádu *alias* Masakkalipatti.
82	..	Rásipuram.
83	..	Sellappampatti.
84	..	Sungalándapuram.
85	..	Sinnamanayákkanpatti.
86	..	Tottiyappatti.
87	..	Velámpálaiyam.
88	..	Vénnáyampálaiyam.
		TIRUCHENGODE TALUK.
		(*Government.*)
89	109	Kárekkurichchi.
90	115	Komárapálaiyam.
91	116	Kurukkapuram.
92	108	Navani.
93	111	Pódangam.
94	114	Sarkárnáttámangalam.
95	110	Táttiyangárpatti.
		(*Zamindari.*)
96	..	Kabyáni.
97	..	Kallupálaiyam.
98	..	Minnampalli.
99	..	Manganúr.
100	..	Mugangam.

SALEM SUB-DISTRICT.

		SALEM TALUK.
		(*Government.*)
1	161	Áchchánkuttappatti.
2	159	Áchchánkuttappatti-pudúr.
3	90	Aneikkuttappatti.
4	160	Aramanúr.
5	140	Ayódhyápattanam.
6	98	Bairáji.
7	146	Chinnakavundápuram.
8	86	Chinna-Siregáppádi.
9	153	Dásinayakkanpatti.
10	84	Ettimánikkanpatti.
11	91	Kalpéraippatti.
12	382	Karpagam.
13	158	Kattanippatti.
14	92	Kombádippatti.

		SALEM TALUK—*cont.*
		(*Government.*)
15	164	Kollampatti.
16	162	Kuppanúr.
17	148	Máttuppatti Tádanúr.
18	147	Minampatti.
19	331	Mókkanúr.
20	80	Nayindampatti.
21	154	Pallippatti.
22	144	Periyakavundápuram.
23	85	Periya-Siregappadi.
24	152	Peramápálaiyam (Védappatti Taraf).
25	62	Pettámpatti.
26	83	Rajápálaiyam.
27	87	Selliyampalayam.

STATE CENTRAL LIBRARY, THIRUVANANTHAPURAM

SALEM SUB-DISTRICT—*cont.*

Serial number.	Survey number of the village.	Names of villages.
		SALEM TALUK—*cont.*
		(*Government.*)
28	88	Sónaippálaiyam.
29	93	Sóvimpálaiyam.
30	158	Sukkampatti.
31	157	Tádanúr.
32	149	Tailánúr.
33	155	Valnaiyúr.
34	150	Valayakkéranúr.
35	151	Védappatti.
36	163	Vellayampatti.
37	89	Vémbadiválam.
		(*Salem Zamindari.*)
38	..	Adikárappatti.
39	..	Amanipétim.
40	..	Eramápálaiyam.
41	..	Jarugumalai.
42	..	Layan Andippatti (Tatagappatti).
		SALEM TALUK—*cont.*
		(*Salem Zamindari.*)
43	..	Maravanéri.
44	..	Másináyakkanpatti.
45	..	Sálem with five municipal divisions or wards.
46	..	Silnáyakkampatti.
47	..	Tatagappatti.
48	..	Udayappatti.
		(*Rakkippatti Mittah.*)
49	..	Rákkippatti.
		(*Inam Villages.*)
50	..	Bairoji Agrahéram.
51	..	Ettimánikkampatti Agrahéram.
52	..	Kadattúr.
53	..	Nallámayampatti Agrahéram.

SANKARIDRUG SUB-DISTRICT.

Serial number.	Survey number of the village.	Names of villages.
		TIRUCHENGODE TALUK
		(*Government.*)
1	4	Ádaiyúr.
2	67	Agrahára Tálayúr.
3	40	Ilattúr.
4	34	Ánangúr.
5	53	Annadánapatti.
6	16–19	Arasirámani.
7	88	Attavanai Tálaiyúr.
8	2	Ávadattúr.
9	7/1	Áraipéráir (East)
10	7/2	Do. (West).
11	42	Chinnákkavundanúr.
12	46	Chinnamanali.
13	5	Chittúr.
14	44	Dóvatagavundanur.
15	77	Edanganeilai.
16	45	Ettapádi.
17	78	Egáperam.
18	81	Eranápuram.
19	50	Gadikával.
20	3	Truppáli
21	69/1	Kachchippalli (East).
22	69/2	Do. (West).
23	26	Kaliyanúr.
24	48 & 66	Kannandéri.
25	23	Kattári.
26	63	Karumápuram.
27	14, 16/2 & 17	Kávéripatti.
28	74	Kónamandram.
29	12, 15, & 18	Kónéripatti.
30	24	Konáraipálaiyam.
31	43	Manjakkalpatti.
32	35 & 38	Módamangalam.
33	54	Múrúr.
34	10–13	Múdalikávéy.
35	79	Naduvanéri.
36	11	Nedungulam.
37	47	Olákkachinánur.
38	37	Padavedu.
39	1	Pákkanádu.
40	39	Pallakkápálaiyam.
41	27 30 & 32	Palipálaiyam.
		TIRUCHENGODE TALUK—*cont.*
		(*Government.*)
42	21 & 22	Pillágavundampatti.
43	73	Paduppálaiyam.
44	80	Puttúr.
45	9	Pálámpatti.
46	25 & 31	Samayasangili.
47	72	Samudram.
48	38	Savudápuram.
49	6	Settimánguriobchi.
50	78	Toppakkottai
51	70	Tatapuram.
52	20	Tévúr.
53	51	Vadugappatti.
54	96	Vatúr
55	41	Viráchchipálaiyam.
56	75	Vellálapuram.
57	8	Vellaiváli
58	71	Vémbanéri.
59	52	Véppampatti
60	49	Vaikuntham.
		(*Inam Villages.*)
61	..	Aiyampálaiyam.
62	..	Kaliyanúr.
63	..	Kávéripatti Agrahéram.
64	..	Kónéripatti do.
65	..	Komárápálaiyam do.
66	..	Módamangalam do.
67	..	Pallipálaiyam do.
68	..	Pillágavundampatti Agrahéram.
69	..	Paduppálaiyam
70	..	Samayasangili Agrahéram.
71	..	Sannyásipatti.
72	..	Viráchchipálaiyam Agrahéram.
		(*Mittah Villages.*)
		(Irukálúr Mittah.)
73	..	Irukálúr.

SANKARIDRUG SUB-DISTRICT—*cont.*

Serial number.	Survey number of the village.	Names of villages.
		TIRUCHENGODE TALUK—*cont.*
		(*Kongandpuram Mittah.*)
74	..	Gedikóval.
75	..	Gengupatti.
76	..	Kongaṇáṉpuram.
77	..	Mattampatti.
		TIRUCHENGODE TALUK—*cont.*
		(*Kottavarudampatti Mittah.*)
78	..	Kóttavarudampatti.
		(*Sankagiri Mittah.*)
79	..	Aivéli.
80	..	Sankéri.

SENDAMANGALAM SUB-DISTRICT.

		NÁMAKKAL TALUK.
		(*Government.*)
1	98	Aprahára Uduppam.
2	95	Dattádripuram.
3	91	Ilaiyapuram.
4	102	Kadurénallúr.
5	99	Kalangáni.
6	101	Kannúrpatti.
7	93–94	Keradipatti.
8	97	Sarkár Uduppam.
9	92–96	Táṉattampatti.
10	100	Tirumalaippattí.
11	101	Sélúr Nádu.
12	102	Tiṉṉanúr Nádu.
13	100	Válavandi Nádu.
		(*Mittah.*)
14	..	Akkayampatti.
15	..	Arasandikóṉbai.
16	..	Chinnapallampárai.
		NÁMAKKAL TALUK—*cont.*
		(*Mittah.*)
17	..	Káravallikómbai.
18	..	Marúpatti.
19	..	Minámpatti.
20	..	Muttugápatti.
21	..	Namásalaipallipatti.
22	..	Parbudayámpatti.
23	..	Pápináyakkanpatti.
24	..	Periakulam.
25	..	Periyapallampárai.
26	..	Pottanárkulam.
27	..	Pottanam.
28	..	Pudukkómbai.
29	..	Séndamangalam.
30	..	Tádankómbai.
31	..	Táṉambádi.
32	..	Tirumalagiripatti.
33	..	Tuttikolam.
34	..	Uppukómbai.
35	..	Válavandikómbai.

SHEVEROY HILLS SUB-DISTRICT.

		SALEM TALUK.
		(*Government.*)
1	46	Ánakkádu.
2	8	Aramanakkádu.
3	55	Arangam.
4	37	Arasamarattúr.
5	9	Asembúr.
6	10	Attyúr.
7	65	Chinnanádúr.
8	21	Elavadi.
9	14	Gondúr.
10	31	Kadumarattúr.
11	7	Kákkambádi.
12	19	Karadiyúr.
13	53	Kélayúr.
14	11	Kilyúr.
15	63	Kíraládu.
16	27	Kolagúr.
17	16	Kóliojámbádi.
18	4	Kombákkádu.
19	51	Kombutúkki.
20	24	Kondayanúr.
21	59	Kottachchádu.
22	43	Kóvilúr.
23	58	Koppápádi.
24	42	Kúttumúttál.
25	35	Mangalam.
26	67	Manjakuttai.
27	50	Máramangalam.
28	64	Modúr.
29	62	Mávuttu.
30	12	Mailappatti.
31	49	Mélúr.
32	48	Móttúr.
33	18	Muluvi.
34	5	Mundagambádi.
		SALEM TALUK—*cont.*
		(*Government.*)
35	32	Mundachchádu.
36	20	Nágalúr.
37	41	Nártanádu.
38	57	Nártanádu.
39	45	Nallúr.
40	39	Olakkódu.
41	23	Pattipád
42	36	Periyakádu.
43	54	Pelákkádu.
44	6	Pilléri.
45	2	Póttukkádu.
46	68	Pulyúr.
47	29	Puliyampatti.
48	60	Puliyankadai.
49	40	Pudúr.
50	33	Puttúr.
51	61	Puttúr.
52	30	Sembanottam.
53	66	Semmaduvu
54	1	Sengádu.
55	39	Sengalatteppádi.
56	56	Senditu.
57	47	Solambádi.
58	34	Sólúr.
59	26	Sonappádi.
60	25	Sorakkáypatti.
61	8	Talachchólai.
62	13	Teppakkádu.
63	44	Vedakkadai.
64	62	Válavanti.
65	17	Vasambádi.
66	22	Vellúr.
67	28	Véppádi.
68	15	Yérráud.

STATE CENTRAL LIBRARY, THIRUVANANTHAPURAM

SHEVVAPET SUB-DISTRICT.

Serial number.	Survey number of the village.	Names of villages.
		SALEM TALUK.
		(*Government.*)
1	223	Aiyamperumáppatti.
2	196	Atikkavandanpatti.
3	210	Ariyákavandanpatti.
4	207	Bóttanáyakkanpatti.
5	212	Dalavéypatti.
6	198	Gollappatti (Sittanur).
7	197	Karichchipatti.
8	204	Kottanúr.
9	193	Kullanampatti
10	194	Laguvampatti.
11	222	Majará Gollapatti.
12	211	Matla-Múppampatti.
13	215	Mellazávuttanpatti.
14	220	Máramangalattuppatti.
15	216	Modutursi.
16	199	Murungappatti.
17	216	Nallámpatti.
18	208	Narasójippatti.
19	201	Náyakanpatti.
20	203	Perumámpatti.
21	200	Pottámpatti.
22	217	Pámánd-patti.
23	221	Sarkár-Gollappatti.
24	206	Sélavánpatti.
25	209	Súramangalam.
26	214	Tirumalagiri.
27	202	Tumbátúppatti.
28	213	Vattamuttampatti.
29	205	Védakuttampatti.
		(*Zamin.*)
30	..	Aiyamperumápatti.
31	..	Alagápuram.
32	..	Andippatti (Annadánappatti Mittah).
33	..	Andippatti (near Kandampatti).
34	..	Annadánapatti.
35	..	Arunpálaiyam. (a)
36	..	Gubai. (a)
37	..	Hastampatti.
38	..	Kandampatti.
39	..	Kanndágurchi.
40	..	Kondamanáyakkanpatti.
41	..	Kóráttuppatti.
42	..	Kumáraséampatti.
43	..	Meyyanúr.
44	..	Pálappatti
45	..	Pallapatti.
46	..	Periyéri.
47		Pudúr.
48	..	Puttúr.
49	..	Reddippatti (Alagápuram Mittah).
50	..	Salem (Fort).
		SALEM TALUK—*cont.*
		(*Government.*)
51	..	Salem Municipality with four wards (A, B, C and D).
52	..	Sinnanúr.
53	..	Sivadápuram.
54	..	Tásampatti.
55	..	Vírápuram.
		(*Inam Villages.*)
56	..	Alagusamudram.
57	..	Ammápálaiyam (Jéhir).
58	..	Bommanáyakkanpatti.
59	..	Kamanáyakkanpatti.
60	..	Reddippatti (Jéhir).
61	..	Settichchávadi (Jéhir).
62	..	Uttarádimatam-Gollappatti.
		RASIPURAM DIVISION.
		(*Government.*)
63	105	Agrahára-Púlávéri.
64	101	Akkarsippálaiyam.
65	120	Ammápálaiyam.
66	102	Ariyámpálaiyam.
67	106	Attavanai-Púlávéri.
68	125	Attippatti.
69	118	Eseuvanattampatti.
70	95	Elampillai.
71	115	Erramanámpatti
72	117	Erváti-Pettámpatti.
73	113	Gejjalnáyakkanpatti.
74	123	Gundlanam.
75	129	Konamadavu.
76	109	Kondalámpatti.
77	119	Múkkuttippálaiyam.
78	112	Nélikkalpatti.
79	107	Neykkárappatti.
80	111	Nilávárappatti.
81	89	Pálampatti.
82	124	Panamarattuppatti.
83	108	Para-Náttármangalam.
84	114	Párappatti
85	97	Perumékkavundanpatti.
86	96	Rámápuram.
87	94	Reddipatti.
88	121	Sandiyúr.
89	122	Sandiyúr Attayámpatti.
90	104	Sittanéri.
91	126	Súriyúr.
92	110	Tammanáyakkanpatti.
93	103	Uttamasólapuram.
94	118	Vániyambádi.
95	100	Vírapándi.
		(*Inam.*)
96	..	Kondalámpatti.

THATHIENGARPET SUB DISTRICT.

Serial number.	Survey number of the village.	Names of villages.
		NÁMAKKAL TALUK.
		(*Government.*)
1	23	Agrahára Úrakkarai.
2	30	Anjalam.
3	17	Arachchi.
4	99	Ariyúr Nádu.
5	21	Dévanúr.
6	103	Dévanúr Nádu.
7	98	Gundúr Nádu.
8	26	Jambumadai.
		NÁMAKKAL TALUK—*cont.*
		(*Government.*)
9	5	Kallattukómbai.
10	13	Kárkudi.
11	25	Mahádévi.
12	12	Móruppatti.
13	6	Nallamuttikómbai.
14	19	Paittampárai.
15	4	Pasarikómbai.
16	11	Pillaipálaiyam.

(a) These villages form part of the Salem Municipality.

STATE CENTRAL LIBRARY, THIRUVANANTHAPURAM

THATHIENGARPET SUB-DISTRICT—*cont.*

NÁMAKKAL TALUK—*cont.*

Serial number.	Survey number of the village.	Names of villages.
		(*Government.*)
17	15	Pillátturai.
18	8	Pongaláykómbai.
19	31	Púlúpjáti.
20	7	Puliyanjólankómbai.
21	9	Rudrákshakómbai.
22	24	Sarkár Úrukkarai.
23	29	Sokkadinattam.
24	2 & 3	Sengampattikómbai.
25	20	Sórgudi.
26	10	Sundalankómbai.
27	1	Suklámpattikómbai.
28	22	Tóttaiya ngárpéttai.
29	14	Úrudayánpatti.
30	15	Vadaválaipatti.
31	18	Valaiyedappu.
32	97	Valappúr Nádu.
33	28	Válairóméni.
34	27	Vellaippatti (Jambumadai).

NÁMAKKAL TALUK—*cont.*

Serial number.	Survey number of the village.	Names of villages.
		(*Mittah.*)
		(Agraháraválavandi Mittah.)
35	..	Agraháráválavandi.
36	..	Swindippatti.
37	..	Vadavattur.
		(Muttánchetti Mittah.)
38	..	Muttánchetti.
39	..	Varagúr.
		(Pavittiram Mittah.)
40	..	Pavittiram.
41	..	Sinnamankómbai.
42	..	Sangalankómbai.
		(Tóttamudayánpatti Mittah.)
43	..	Gajakómbai.
44	..	Tóttamudayánpatti.
45	..	Uduppankómbai.
		(*Inam.*)
46	..	Kónappampatti Agraháram.

TIRUCHENGÓDU SUB-DISTRICT.

TIRUCHENGÓDU TALUK.

Serial number.	Survey number of the village.	Names of villages.
		(*Government.*)
1	100	Agaram.
2	113	Agrahárattámangalam.
3	60	Áudipálaiyam.
4	97	Avandappatti.
5	98	Bandinattam.
6	64	Ballakkuli.
7	57	Dévanankurichchi.
8	107	Élár.
9	58	Emappalli.
10	83	Gúdalúr.
11	102	Illuppili.
12	32	Kádachchimuttúr.
13	85	Kandhrakulamáníkkam.
14	82	Katakagiri.
15	93	Karumalpatti
16	56	Káruvéppampatti.
17	101	Kilápálaiyam.
18	88	Konnaiyár.
19	92	Kóttapálaiyám.
20	104	Kúttampúndi.
21	112	Lakrapuram.
22	106	Lattivádi.
23	91/1	Mallasamudram (East).
24	91/2	Do. (West).
25	84	Mangalam.
26	90	Mámundi.
27	103	Pillágavundampatti.
28	94	Paruttippalli.
29	105	Punjaipuduppálaiyam.
30	55 & 62	Rájápálaiyam.
31	95	Rámápuram.
32	67	Sappayapuram.
33	64	Semmagamadévi.
34	61	Tiruchengódu.
35	58	Varagúrámpatti.
36	86, 88 & 89	Vélanattam.
		(*Mittah.*)
37	..	Akkalampatti.
38	..	Animúr.
39	..	Attavanai Erayamangalam.

TIRUCHENGÓDU TALUK—*cont.*

Serial number.	Survey number of the village.	Names of villages.
		(*Mittah.*)
40	..	Chinnamanali.
41	..	Chitralandúr.
42	..	Elanagar.
43	..	Iluppakutta.
44	..	Karumandúr.
45	..	Kóttuppálaiyam.
46	..	Kavundanpálaiyam.
47	..	Kavundanpálaiyam.
48	..	Kókkalai.
49	..	Kokkardiyampéttai.
50	..	Kólankondai.
51	..	Kumáramangalam.
52	..	Kumárapálaiyam.
53	..	Kuppuchipálaiyam.
54	..	Mandli.
55	..	Máuatu.
56	..	Marappárai.
57	..	Marakkanám, atti.
58	..	Máveddippatti.
59	..	Molasi.
60	..	Mósapali.
61	..	Musiri.
62	..	Nallipálaiyam
63	..	Pálanádu.
64	..	Palúr.
65	..	Pallánattam.
66	..	Pirivi.
67	..	Puttúr.
68	..	Sirumolai.
69	..	Sittirámpálaiyam.
70	..	Sirúttaiyam Erayamangalam.
71	..	Tókkavádi.
72	..	Tiromangalam.
73	..	Unjani.
		(*Inam.*)
74	..	Ballakkuli Agraháram.
75	..	Karungalpatti.
76	..	Kúttampúndi.
77	..	Lakkapuram Agraháram.
78	..	Mámundi Agraháram.
79	..	Ódappalli.

STATE CENTRAL LIBRARY, THIRUVANANTHAPURAM

TIRUPPATTÚR SUB DISTRICT.

Serial number.	Survey number of the village.	Names of villages.
		TIRUPPATTÚR TALUK.
		(Government.)
1	3	Ádiyúr.
2	35	Agrahárm.
3	34	Ammanúnkóil.
4	11	Andiyappanúr.
5	38	Bandárappalli.
6	44	Bhimakulam.
7	29	Chandrapuram.
8	22	Chinnarampatti.
9	5	Dámalérimuttúr.
10	4	Elavampatti.
11	9	Irunájattu.
12	26	Kottu.
13	28	Kunichchi
14	6	Kunichchaláppattu.
15	24	Kurumbóri
16	7	Módappalli.
17	33	Mallappalli.
18	13	Marimankuppam.
19	21	Mattarapalli.
20	10	Náchchiyárkuppam.
21	47	Nelavaslnad.
22	30	Paniyándapalli.
23	5	Poramápattu.
24	25	Perámpattu.
25	46	Pudúr
26	45	Pungambattu.
27	12	Púngulam
28	27	Sevváttúr.
29	23	Simmanapadur.
30	1	Tiruppattúr.
31	19	Udayémuttúr.
32	31	Velakalnattam.
33	2	Vengnapuram.
34	20	Vishamangalam.
		(Mittah Villages.)
		(Achchamangalam Mittah.)
35	424	Achchamangalam.
36	426	Mukkanur.
		(Ansiyéri Mittah.)
37	371	Ansiyéri.
38	372	Kambalikuppam.
		(Hanumampatti Mittah.)
39	398	Hanumampatti.
40	396	Kurumpatti.
41	397	Pallathúr.
42	401	Telugu Mattarapalli.
		(Badanavédi Mittah.)
43	395	Badanavédi.
		(Bommayyakuppam Mittah.)
44	[illegible]	Attikuppam
45	353	Bommayyakuppam.
46	368	Chavadikuppam.
47	358	Chinnabachchalagunta.
48	359	Jammanapadúr.
49	356	Jonkarampalli.
50	363	Kadirampatti.
51	365	Kónérikuppam.
52	360	Kuttampalli.

Serial number.	Survey number of the village.	Names of villages.
		TIRUPPATTÚR TALUK—cont.
		(Mittah Villages.)
		(Bommayyakuppam Mittah.)
53	358	Móttúr.
54	367	Pachchikuttai.
55	355	Pakkirikavundanúr.
56	362	Palaya Attikkuppam.
57	369	Pambáikuttai.
58	364	Sirungampatti.
59	354	Tódanavakasi.
60	357	Thimmanámattúr.
		(Chinnakandili Mittah.)
61	383	Annigaúr.
62	382	Chinnakandili.
63	384	Muttampatti.
		(Chinnasamudram Mittah.)
64	341	Chinnasamudram.
65	343	Kurumbanóri.
66	342	Sóndlapuram.
		(Elagiri Mittah.)
67	330	Annándapati.
68	338	Chinnakammiyampattu.
69	328	Edayampatti.
70	325	Elagiri.
71	329	Jalarpet.
72	333	Karappanúr.
73	327	Kuttori.
74	332	Pálavamkuppam
75	336	Ponnéri
76	335	Pudúr.
77	334	Sakkaramkuppam.
78	326	Vakkanampatti.
79	331	Vengáyapalli.
		(Kadirimangalam Mittah.)
80	418	Kadirimangalam.
		(Kákankarai Mittah.)
81	374	Chinnakannálappatti.
82	373	Kákankarai.
		(Kandili Mittah.)
83	380	Gumidigánpatti.
84	377	Kandili.
85	379	Móttúr.
86	378	Názzámpatti.
87	381	Paradéppatti.
		(Kasinayakkampatti Mittah.)
88	417	Chinnakasinayakkampatti.
89	416	Kasinayakkampatti.
		(Lakkinayakkampatti Mittah.)
90	405	Gurikegavunipalli.
91	403	Gajjalnayakkampatti.
92	408	Jelliyúr.
93	406	Kondamanayakkampatti.
94	394	Lakkinayakkampatti.
95	408	Mánavalli.
96	402	Tókkiyam.

STATE CENTRAL LIBRARY, THIRUVANANTHAPURAM

TIRUPPATTÚR SUB-DISTRICT—*cont.*

Serial number.	Survey number of the village.	Names of villages.
		TIRUPPATTÚR TALUK—*cont.*
		(*Mittah Villages.*)
		(Meánkuppam Mittah.)
97	407	Meánkuppam.
		(Mandalanáyanigunta Mittah.)
98	404	Mandalanáyanigunta.
		(Mélachchamangalam Mittah.)
99	435	Mélachchamangalam.
		(Múkkanúr Mittah.)
100	420	Adiyattúr.
101	419	Múkkanúr.
102	421	Odirappatti.
		(Nariyanéri Mittah.)
103	410	Nariyanéri.
		(Nettam Mittah.)
104	391	Ávalnáyakkanpatti.
105	387	Gunginúyakkanpatti.
106	393	Karungálipatti
107	389	Krishnápuram.
108	392	Naravindampatti
109	385	Nattam.
110	388	Pudupatti.
111	386	Sokkanúmpatti.
112	390	Sundarampalli.
		(Pullalapalli Mittah.)
113	400	Aravamattappalli.
114	399	Pullalapalli.
		(Páchchal Mittah.)
115	423	Chinna Múkkanúr.
116	422	Páchchal.
		(Periyaganam Mittah.)
117	415	Bángamánimittú.
118	414	Nárisúmpatti.
119	412	Periyaganam.
120	413	Pudúr.
		(Periyakannalapatti Mittah.)
121	376	Errámpatti.
122	375	Periyakannalapatti.
		TIRUPPATTÚR TALUK—*cont.*
		(*Mittah Villages.*)
		(Pullánéri Mittah.)
123	429	Konankuppam.
124	430	Periya Móttúr.
125	432	Pullánéri.
126	434	Sokkanúmpatti.
127	431	Sóminúyakkampatti.
128	433	Váttappattu.
		(Puttagaram Mittah.)
[illegible]	411	Puttagaram.
		(Rájamangalam Mittah.)
130	370	Rájamangalam.
		(Selandampalli Mittah.)
131	347	Agram.
[illegible]	351	Kákanúmpálaiyam.
133	348	Kúdapattu.
134	352	Kudamiyánúr.
135	349	Pudúr.
136	350	Pulganvalasai.
137	346	Selandampalli.
		(Tatavalli Mittah.)
138	341	Káyapattadi.
139	345	Mangalavániyúr.
140	340	Samudram.
141	339	Tátavalli.
		(Tiriyalam Mittah.)
142	441	Bommiúyakampatti.
143	440	Elleppalli
144	438	Kánúrpattu.
145	439	Kudiyánkuppam.
146	437	Periyakammiyampattu.
147	435	Pudúr.
148	427	Tiriyálam
149	428	Virapalli
		(*Inam Villages.*)
150	282	Gollankuttai.
151	299	Kónapattu.
152	290	Molakarampatti.
153	295	Narasingapuram.
154	283	Náráyanapuram.
155	138	Náyakkanúr.
156	291	Pélanapalli.
157	294	Pollipattu.
158	292	Virúpákshapuram.

ÚTTANGARAI SUB-DISTRICT.

Serial number.	Survey number of the village.	Names of villages.
		ÚTTANGARAI TALUK.
		(*Government.*)
1	237	Ammiyámpatti.
2	278	Andipatti.
3	279	Andiyúr
4	328	Appiúyakkampatti.
5	364	Arasappádi.
6	342	Atvirámpatti.
7	303	Attippádi.
		ÚTTANGARAI TALUK—*cont.*
		(*Government.*)
8	336	Badaddámpatti.
9	265	Badapalli
10	259	Bommadasampatti
11	276	Bommampatti or Bompatti.
12	258	Bútrapalli.
13	161	Chandirápuram.
14	247	Déampatti.

STATE CENTRAL LIBRARY, THIRUVANANTHAPURAM

ÚTTANGARAI SUB-DISTRICT—*cont.*

Serial number.	Survey number of the village.	Names of villages.
		ÚTTANGARAI TALUK—*cont.*
		(*Government.*)
15	350	Eghe.
16	361	Elachchiyúr.
17	302	Elavanúdi.
18	353	Ettipatti (Kunnathúr).
19	202	Do. (Singampettai).
20	254	Garigaippalli.
21	301	Gaudigánúr.
22	327	Gangapirámpatti.
23	335	Gengunáyakkampatti.
24	316	Goddampatti (Sinnatallappádi).
25	223	Gollappatti (Móttuttángal).
26	343	Do. (Pasandi).
27	331	Do. (Úttangarai).
28	333	Góvindapuram.
29	210	Hanumatirtham.
30	320	Huppakuttapatti.
31	365	Kadavani.
32	..	Kallávi
33	330	Kallagánúr.
34	213	Kalndepatti.
35	356	Kamákshipatti.
36	268	Kanaksampatti.
37	324	Kánampatti.
38	339	Kanganúr.
39	346	Kanchi.
40	363	Kanjanúr.
41	368	Kárappattu.
42	285	Kariyaperumálvalasai.
43	208	Karukkampatti.
44	362	Karumándappádi.
45	211	Kóttúri.
46	231	Kóttiangiripatti.
47	314	Kedíkáranúr.
48	296	Kédinayakkampatti.
49	262	Kilakuppam.
50	378	Kilmattúr.
51	235	Kittampatti (Kallávi).
52	319	Kollanúr.
53	253	Kóllapalli.
54	375	Kommampattu.
55	236	Kónampatti.
56	288	Kondatupatti.
57	246	Kónanáyakkampatti.
58	210	Kottalapeddampatti.
59	358	Kóttappádi.
60	218	Kóttirappatti.
61	294	Kottukáranpatti.
62	337	Kullagánapatti.
63	300	Kulampádi.
64	352	Kumárampatti.
65	354	Kúnampatti.
66	269	Kurgilippatti.
67	351	Kurnattúr.
68	299	Kuppanattam.
69	284	Kúrákkuppatti.
70	334	Kúrsampatti.
71	376	Kurubaravalasai.
72	308	Kurugappatti.
73	309	Lakkampatti
74	382	Maganúrpatti.
75	322	Mallanpatti.
76	248	Malaipuram (Oonakarai).
77	297	Mallappatti.
78	272	Mannadippattu.
79	303	Máranpatti.
80	319	Méttuppatti or Mittapalli.
81	215	Méttuttángal.
82	214	Mayyándappatti.
83	340	Móttur.
84	377	Mochchilikuttai.
85	355	Múkkarampalli.
86	293	Múndarampatti
87	217	Múngiléri.
88	218	Murukkandál
89	273	Murungipatti.
90	363	Muvampatti.
91	204	Nádappatti (Ettipatti).
92	367	Do. (Kadavani).
93	344	Nágalpatti.
94	239	Nakkalpatti.
95	206	Nallavampatti.
96	347	Náralapalli.
97	311	Nárisámpatti.
98	207	Nariyampatti.
99	306	Náyakkanúr.
100	328	Náyerámpatti.
101	270	Nochchippatti.
102	292	Ólakkavalasai.
103	269	Ólinayakkampatti.
104	338	Oddappatti.
105	261	Ólaippattu
106	264	Oonakkarai (Kondampatti).
107	257	Do. (Súlakarai).
108	223	Pachchanámpatti
109	26	Padadóssampatti.
110	255	Paduvanúr
111	214	Palayakóttai.
112	306	Pallattúr
113	269	Pannaraittupatti (Kallávi).
114	242	Páppisettappatti.
115	258	Páppárappatti (Súlakarai).
116	359	Do. (Páppárapatti Taraf).
117	343	Parasanúr.
118	341	Pasandi.
119	205	Pávakkal.
120	315	Periyadallapádi
121	267	Perumálkuppam.
122	241	Peronánáyakkanpatti.
123	374	Péyanúr.
124	250	Pedúr.
125	291	Pótúrámpatti.
126	215	Puduppattu.
127	381	Pudúr (Egúr).
128	290	Pudúr (Kondampatti Taraf).
129	218	Puddipangani.
130	274	Puliyampatti (Nochchippatti).
131	209	Do. (Pávakkal).
132	310	Puliyánúr.
133	366	Pulavéllampádi.
134	304	Pungani
135	275	Pasanpatti.
136	271	Pávirapatti.
137	357	Rámakrishnampádi.
138	256	Reddipatti.
139	313	Reddivalasai.
140	325	Rendáttampatti.
141	252	Sálamattuppatti.
142	317	Sámakavundanvalasai.
143	345	Sámalpatti.
144	230	Sandiappatti.
145	349	Sávadiyúr.
146	333	Selakéranpatti.
147	232	Sengalpatti.
148	287	Seruppanáyakkanúr
149	301	Singárappet.
150	350	Sinnakunnattúr.
151	309	Sinnangarappatti.

ÚTTANGARAI SUB DISTRICT—*cont.*

Serial number.	Survey number of the village.	Names of villages.
		ÚTTANGARAI TALUK—*cont.*
		(*Government.*)
152	312	Sunnatallapádi.
153	266	Sólinkáppatti.
154	227	Sorakkáypatti.
155	249	Sólikarai.
156	281	Sunnólampatti.
157	213	Tádandr (Hanumatirtham).
158	260	Tásindyakkampatti.
159	370	Tagurappatti.
160	321	Tándiyappanúr.
161	283	Tannírpandal.
162	285	Tippampatti.
163	307	Tirthagirivalasai.
164	329	Turinjipatti.
165	232	Úmaikavandampatti.
166	372	Úmaiyánúr.
167	373	Uppárappatti.
168	280	Úttangarai.
169	371	Vedugánúr.
170	277	Yuttiyánúr.
171	239	Védappatti (Kallávi).
172	224	Vélámpatti.
173	238	Velilappatti (Nochchippatti Taraf).
174	229	Vellálappatti (Vellélapatti Taraf).
175	300	Venkatáporam.
176	279	Venkatnittámpatti.
177	212	Veppálampatti.
178	262	Víráchchikuppam.
179	362	Víriyampatti.
		(*Zamindari.*)
		(Ánandúr Zamindari.)
180	..	Ánandúr.
181	..	Gollappatti.
182	..	Kóppanáyakkampatti.
183	..	Muttampatti.
184	..	Nadoppináyakkampatti.
185	..	Reddippatti.
186	..	Settippatti.
187	..	Singampatti.
188	..	Sinnánandúr.
189	..	Tokkampatti.
		(Tiruvanappatti Zamindari.)
190	..	Periyakámakkápatti.
191	..	Segalampatti.

Serial number.	Survey number of the village.	Names of villages.
		ÚTTANGARAI TALUK—*cont.*
		(*Zamindari.*)
		(Tiruvanappatti Zamindari.)
192	..	Tiruvanappatti.
193	..	Varampatti.
		(Vániyappatti Zamindari.)
194	..	Chinnakámakshippatti.
195	..	Chinnakottakulam.
196	..	Lakkampatti.
197	..	Periyakottakulam.
198	..	Vániyappatti.
		(*Inam.*)
199	..	Kóttuppatti.
		KRISHNAGIRI TALUK
		(*Government.*)
200	27	Hálétóttam.
201	34	Battarahalli.
202	9	Bendárahalli.
203	10	Bommépalli.
204	28	Gendigampatti.
205	26	Jambugattapatti.
206	13	Jinkalakádirampatti.
207	36	Kadapasendampatti.
208	37	Kannándahalli.
209	31	Kondireddippatti.
210	10	Kóttappatti.
211	41	Kuttúr.
212	30	Márappanáyakkanpatti.
213	29	Múkampatti.
214	35	Nágampatti.
215	12	Párándapalli.
216	32	Rangampatti.
217	33	Sónéralalli.
218	39	Sevvampatti.
219	11	Tádampatti.
220	25	Vadamalampatti.
221	23	Véppálampatti.
		(*Zamindari.*)
222	..	Alérahalli.
223	..	Peddapránpatti.
224	..	Pichchigunúrahalli.

VALAPPADI SUB-DISTRICT.

Serial number.	Survey number of the village.	Names of villages.
		SALEM TALUK.
		(*Government.*)
1	169	Agrahára Nátúrmangalam.
2	5	Aladipatti.
3	182	Anupúr.
4	3	Arunúttumalai.
5	180	Chandirappallivalasai.
6	174	Chandráyapálayam.
7	192	Chinnúnattimaduva.
8	185	Chinnamanáyakkanpálayam.
9	7	Chinnasélampatti.
10	165	Eripudúr.
11	1	Jambattumalai.
12	138	Kammélappatti.
		SALEM TALUK—*cont.*
		(*Government.*)
13	191	Kanhattiáli.
14	172	Káripatti.
15	170	Karumáporam.
16	143	Karungalpatti.
17	177	Kátturáppalappatti.
18	173	Kavuttakkapatti.
19	190	Kiranpatti.
20	184	Kólartakómbai.
21	140	Komárapálaiyam.
22	186	Kurechi.
23	167	Kúttáuppatti.
24	145	Malayélappatti.

STATE CENTRAL LIBRARY, THIRUVANANTHAPURAM

VALAPPADI SUB-DISTRICT—*cont.*

Serial number	Survey number of the village	Names of villages.
		SALEM TALUK—*cont.*
		(*Government.*)
25	179	Mannáyakkampatti.
26	8	Medikuttai.
27	175	Máttappatti.
28	178	Mottampatti.
29	181	Nirmullikkottai.
30	168	Pá[illegible]patti.
31	10	Pá[illegible]kkádu.
32	193	Periyakuru Maduvu.
33	6	Periyavélampatti.
34	176	Perumápálaiyam.
35	9	Pelappadi.
36	139	Pudúr.
37	2	Puliyándikkómbai.
38	187	Punadikkottai.
39	188	Pongamaduvu.
40	189	Sandumalai.
41	168	Sankaráttirmangalam.
42	4	Seropalai.
43	141	Tekkalpatti.
44	137	Tirumanúr.
45	183	Vélampatti.
46	172	Velláigundam.
47	188	Vóppilaippatti.
		ATUR TALUK.
		(*Government.*)
48	156	Abinavam.
49	157	Adukkampadukkómbai.
50	151	Agrahára Valappadi.
51	168	Ánattúrnádu.
52	66	Arasanattam.
53	125	Anyampálaiyam.
54	165	Attanúrpatti.
55	166	Bádúr.
56	160	Eappatlinadu.
57	142-1	Ettápúr.
58	122	Gópálapuram.
59	115	Isvaramúrtipálaiyam.
60	121	Kalarampatti.
61	167	Kolampatti.
62	170	Kallippatti Sérádi.
63	160	Kadayanagiri.
64	161	Karuppatti (Ettápúr).
65	145	Do (Ettápúr).
66	87	Kirippatti.
67	88-13	Kóneripatti.
68	162	Kottaráda.
69	159	Kumárapálayam.
70	165	Kumárasamiyar
71	161	Kumarinádu.
72	85	Malayikarai.
73	114	Mannárpalayam.
74	121	Matteretta.
75	96	Mávár.
		ATUR TALUK—*cont.*
		(*Government.*)
76	155	Mettadayampalayam.
77	118	Mótúr.
78	146	Mékkurájápálayam.
79	105 & 162	Mulaikkadu.
80	100	Mulaikkurichi.
81	143	Muttikavandanúr.
82	58-A	Nagaiyampatti.
83	111	Návalpatti.
84	174	Pachchayakavundampatti.
85	158	Panamadai.
86	154	Periyakrishnápuram.
87	101	Periyákkurichi.
88	104	Pelappádinádu.
89	93	Pillaiyármedi.
90	97	Pirappánsolai.
91	113	Ponnarampatti.
92	150	Pudoppálaiyam.
93	5	Pudúr.
94	142-2	Puttirakavundanpálayam.
95	123	Rangappanáyakkanpálaiyám.
96	91	Sengádu.
97	94 & 95	Sérádimúlai.
98	149	Singapuram.
99	153	Sinnaerai náparam.
100	152	Sirkár Válappádi.
101	117	Sómanapatti.
102	147	Tamaiyanúr.
103	90	Tammampatti.
104	120	Tennampálaiyúr.
105	166	Tiruppulinádu.
106	163	Tukkiyampalayam.
107	89	Ulipuram.
108	141	Umayápuram.
109	148	Vadakkúttampatti.
110	92	Válakómbai.
111	107	Vettakkaranúr.
112	126	Valáripálaiyam.
		(*Jaghir.*)
113	..	Chinnakolrayan Hills.
		(*Inam.*)
114	..	Timmindyakkanpatti.
		(*Sekkadipatti Zamin.*)
115	..	Edavapatti.
116	..	Kurumpatti.
117	..	Malaiyalappatti.
118	..	Máruppi.
119	..	Nayamalai.
120	..	Sekkadippatti.
121	..	Tumbal.
122	..	Vellálapatti.

VÁNIYAMBÁDI SUB-DISTRICT.

Serial number	Survey number of the village	Names of villages.
		TIRUPPATTÚR TALUK.
		(*Government.*)
1	32	Adanagavanipalli *alias* Pochúr.
2	15	Álangáyam.
3	38	Ambalúr.
4	43	Attúrkuppam.
5	48	Elagiri (*Inam*).
6	41	Kodayánji.
7	37	Kottúr.
		TIRUPPATTÚR TALUK—*cont.*
		(*Government.*)
8	14	Nattasingapuram.
9	42	Nattarampalli.
10	18	Nimmiyampattu.
11	17	Pedúr.
12	16	Redhiyur.
13	39	Sankarapuram.
14	40	Vániyambádi.
15	..	Jaghir Valikkuppattu.

STATE CENTRAL LIBRARY, THIRUVANANTHAPURAM

VÁNIYAMBÁDI SUB-DISTRICT—*cont.*

Serial number.	Survey number of the village.	Names of villages.
		TIRUPPATTÚR TALUK—*cont.*
		(*Mittah.*)
		(Alinjikulam Mittah.)
16	..	Alinjikulam
17	..	Nádkuppam.
18	..	Tumberi.
		(Ambúrpettai Mittah.)
19	..	Ambúrpettai.
20	..	Girisamudram.
21	..	Kottakkóttai.
22	..	Tirumánjólai
		(Chikkanánkuppam Mittah.)
23	..	Chikkanánkuppam.
		(Chinnavoppampattu Mittah.)
24	..	Chinnakalluppalli.
25	..	Chinnamóttúr.
26	..	Chinnavéppampattu.
27	..	Módukuttai
28	..	Nekkundi.
		(Dévastánam Mittah.)
29	..	Dévastánam
30	..	Mélkuppam.
31	..	Tóngáypattadai.
		(Elayánagaram Mittah.)
32	..	Elayánagaram.
		(Govindapuram Mittah.)
33	..	Góvindapuram.
		(Madanánjéri Mittah.)
34	..	Madanánjéri.

Serial number.	Survey number of the village.	Names of villages.
		TIRUPPATTÚR TALUK—*cont.*
		(*Mittah.*)
		(Pallippattu Mittah.)
35	..	Pállippattu.
		(Pallánéri Mittah.)
36	..	Kóttándakuppam.
		(Sammandikuppam Mittah.)
37	..	Nerkanámalai.
38	..	Peddakalluppalli.
39	..	Purushóttamakuppam.
40	..	Sammandikuppam.
		(Turiyálam Mittah.)
41	..	Kóttándápatti.
		(Valipattu Mittah.)
42	..	Peddavéppampattu.
43	..	Sirukkiyanattam.
44	..	Vallipattu.
45	..	Vijirápuram.
		(Yelagiri Mittah.)
46	..	Mandalavádi.
		(*Jaghir.*)
47	..	Valayámpattu.
48	..	Vellakuttai.
		(*Inam.*)
49	..	Godugamánipattaddai.
50	..	Sigaramupallie.

STATE CENTRAL LIBRARY, THIRUVANANTHAPURAM

SOUTH ARCOT DISTRICT.

ARAKANDANALLUR SUB-DISTRICT.

Serial number.	Survey number of the village.	Names of villages.
		TIRUKKOYILUR TALUK.
		(*Government.*)
1	103	Adikkam.
2	47	Agastiyarmulai.
3	112	Appanandal.
4	115	Arakandanallur.
5	39	Arasankuppam.
6	215	Arkadu.
7	185	Arumulai.
8	111	Arunapuram.
9	32	Attipakkam (T.).
10	4	Attiyandal.
11	211	Ayandur.
12	103	Jovanur.
13	184	Emappér.
14	213	Oddalur.
15	9	Jambai.
16	189	Kadaganur.
17	27	Kalumalam.
18	105	Kallandal.
19	198	Kandasipuram.
20	2	Kangianur.
21	203	(Kasba) Karanai.
22	202	Kilvelai (Anniyur).
23	208	Kingillvadi.
24	101	Kodamaretti.
25	41	Kodukkapattu.
26	42	Kolappakkam (Ádúr).
27	30	Kolundirámpattu.
28	5	Kongarayanur.
29	28	Kottakam.
30	40	Kottamaradur.
31	46	Kulapparamangalam.
32	187	Madavilagam.
33	2	Manalurpettai.
34	102	Manampundi.
35	1	Melpadi.
36	187	Melkondur.
37	210	Muganur.
38	6	Murukambadi.
39	38	Navanur.
40	31	Nedungapattu.
41	119	Nerkunam.
42	107	Oddampattu.
43	202	Odiyattur.
44	3	Pallichandal.
45	209	Paranur.
46	205	Porchanur.
47	196	Padappalaiyam (V.).
48	37	Polikkal.
49	44	Puttagaram.
50	188	Pukur (V.).
51	43	Sadaiskatti.
52	4	Sangiyam.
53	206	Sattiyakandanur.
54	8	Sellankuppam.
55	185	Sengamedu.
56	212	Sennakunam.
57	1	Siddapattaram.

Serial number.	Survey number of the village.	Names of villages.
		TIRUKKOYILUR TALUK—*cont.*
		(*Government.*)
58	3	Sittanur (Se.).
59	100	Sittanur (V.).
60	194	Sittattur.
61	204	Sittirippattu.
62	29	Sdrayappattu.
63	108	Tandarai.
64	7	Tévadiyakuppam.
65	118	Tirumalpattu.
66	114	Vadukarattayanur.
67	192	Vedalam.
68	33	Velakulam.
69	104	Velampattur.
70	45	Velandai.
71	110	Virangiparam.
		(*Shrotriem Villages.*)
72	117	Andali.
73	186	Kilkondur.
74	216	Kodungali.
75	118	Kollur.
76	200	Melvadi.
77	199	Odavankuppam.
78	181	Pulrampattu.
79	207	Tanikkalampattu.
80	34	Vasantakrishnapuram.
81	217	Virasolapuram.
		(*Vettavalam Zamindari Villages.*)
82	35	Adichanur.
83	193	Alampadi.
84	106	Kilrampattu.
85	36	Virapandi.
		VILLUPURAM TALUK.
		(*Government.*)
86	25	Kulisamai.
87	20	Melavanangal.
88	79	Nallirisankuppam.
89	22	Nadapalaiyam.
90	24	Odaiyanatham.
		TIRUVANNAMALAI TALUK.
		(*Government.*)
91	371	Anénandal.
92	365	Andampallam.
93	297	Arandapattu.
94	302	Dévanur.
95	369	Kallaganan.
96	370	Madurampattu.
97	378	Naraiyur.
98	304	Pasaiyur.
99	303	Poromanam.
100	368	Polikkal.
101	367	Viruduvilanginan.

STATE CENTRAL LIBRARY, THIRUVANANTHAPURAM

BHUVANAGIRI SUB-DISTRICT.

CHIDAMBARAM TALUK.

(*Government.*)

Serial number.	Survey number of the village.	Names of villages.
1	6	Adanur.
2	87	Áditarámanattam.
3	4	Agara Alambádi.
4	36	Alanattádi (Tuebak).
5	18	Alankudi.
6	23	Ambápuram.
7	9	Aonitáci.
8	141	Arirájapuram (Ten).
9	143	Arirájapuram (Vada.).
10	146	Ayippéttai.
11	51	Ayipuram.
12	50	Bhuvanagiri (Kil).
13	40	Bhuvanagiri (Mél).
14	305	Budangudi.
15	39	Budaráyanpéttai.
16	30	Ellaikkudi.
17	10	Erumbur.
18	29	Jayankondán.
19	1	Kattálai.
20	147	Kiliyanúr.
21	17	Kilávadinattam.
22	48	Kilmanakkudi.
23	139	Kirappálaiyam.
24	28	Kolakkudi (B.).
25	35	Krishnápuram (Ten).
26	33	Krishnápuram (Vada.).
27	81	Kumundimúlai.
28	49	Kuriyámangalam.
29	22	Manjakkollai.
30	34	Marudur.
31	47	Mélmanakkudi.
32	136	Mélmungiladi.
33	16	Mirálúr.
34	32	Nattamédu.

CHIDAMBARAM TALUK—*cont.*

(*Government.*)

Serial number.	Survey number of the village.	Names of villages.
35	11	Nedikkollai.
36	20	Odayur (Pu.).
37	148	Orattúr.
38	152	Pálaiyamaérndagudi.
39	149	Paradúr.
40	6	Periyanerkunam.
41	13	Pinnalúr.
42	24	Pranamurémapuram.
43	142	Puliyangudi (Ma.).
44	145	Sókkángudi.
45	304	Sáttamangalam (C.).
46	43	Sáttappádi.
47	14	Settiyatóppu.
48	7	Sonanerkunam.
49	48	Sóvéri (B.).
50	21	Siyyappádi.
51	44	Sokkankollai.
52	38	Suttukuli.
53	144	Tátanpérai.
54	26	Tekkukulam (Ten.).
55	27	Tekkukulam (Vada.).
56	41	Tirkuttai.
57	140	Tiruppanattam.
58	12	Tirunjikollai.
59	25	Ulutúr.
60	42	Vadakkuttai.
61	45	Veyalúr.
62	138	Vayalur.
63	3	Valayamádévi (Kilpádi).
64	2	Valayamádévi (Mélpádi).
65	19	Vandiráyanpattu.
66	16	Vattaráyantettu.
67	8	Virasudaiyánattam.

CHENGAM SUB-DISTRICT.

TIRUVANNÁMALAI TALUK.

(*Government.*)

Serial number.	Survey number of the village.	Names of villages.
1	50	Akkarapatti.
2	9	Alaputtúr.
3	110	Allappanúr.
4	95	Alliyandal.
5	18	Anandavádi.
6	82	Anavarábéd.
7	21	Andanur.
8	70	Andápattuchekkadi.
9	25	Andipattu.
10	186	Anuandal.
11	65	Appunáyakkanpálaiyam.
12	17	Arasankanni.
13	41	Aratavádi.
14	73	Ariyákuriyúr.
15	53	Attipádi.
16	1	Áttipattu.
17	56	Ayambádi.
18	1	Bandiróvu.
19	131	Bimánandal.
20	52	Bimarapattu.
21	2	Chélappádi.
22	11	Chengam.
23	8	Chinnavaváttai.
24	33	Elankunni.
25	97	Eruiyúr.
26	4	Erukkampattu.
27	67	Jambódai.
28	65	Kákarasampálaiyam.

TIRUVANNAMALAI TALUK—*cont.*

(*Government.*)

Serial number.	Survey number of the village.	Names of villages.
29	80	Kalladávi.
30	4	Kallattúr.
31	129	Kanpakandal.
32	156	Kannakurukkai.
33	5	Kannálamandai.
34	28	Karumalappádi.
35	37	Kuringálappádipattu.
36	101	Kariyur (Mel.).
37	76	Káriyamangalam.
38	23	Kattamaduvu
39	15	Kávampattu.
40	3	Keliyúr.
41	45	Kilappásúr.
42	6	Kilpattu.
43	107	Kilávandavádi.
44	7	Kilselampadi.
45	8	Kilvilampúdi.
46	62	Kolamanjanur.
47	102	Kolundampattu.
48	40	Kottakulam.
49	9	Kóttúr.
50	5	Kuppanattam.
51	34	Kurumappatti
52	8	Kuyilam.
53	64	Malamanjanúr.
54	47	Malayanur (Chekkadi).
55	35	Manikkal.
56	80	Manamalai.

STATE CENTRAL LIBRARY, THIRUVANANTHAPURAM

CHENGAM SUB-DISTRICT—*cont.*

TIRUVANNÁMALAI TALUK—*cont.*

(*Government.*)

Serial number.	Survey number of the village.	Names of villages.
57	39	Mannáttiyappatti.
58	44	Melappúsúr.
59	10	Mélappattu.*
60	19	Mélchengam.
61	49	Mélmahobi.
62	48	Mélmuttanúr.
63	155	Mélnáchipattu.
64	20	Mélpallipattu.
65	100	Mélpennáttúr.
66	134	Mélpunjai.
67	29	Mélrávandavédi.
68	11	Mélselampadi.*
69	..	Mélváttiyapattu.*
70	24	Mélvanakkambádi.
71	12	Melvilámpúsi.*
72	46	Mottakkal.
73	91	Mudiyanúr (Mé.).
74	88	Munnúrmangalam.
75	89	Muttanúr.
76	61	Náchipattu (Sé.).
77	133	Nallúr.
78	27	Naradápattu.
79	60	Náramekuppam.
80	93	Narsingapellúr.
81	55	Nattampalli.
82	13	Nellipattu.*
83	14	Nelváyi.*
84	31	Nippattuni.
85	108	Olagalappádi.
86	132	Pachal.
87	16	Padapanjamarattúr.*
88	16	Padéri.*
89	94	Padagaram.
90	18	Pakkaripalaiyam.
91	17	Palayatáliyúr.*
92	6	Paramanandal.
93	18	Pelamarattúr.*
94	40	Peresiyapattu.
95	19	Periyamuttam.*
96	88	Periyéri.
97	78	Perumpattam.
98	58	Perumkolattúr.

TIRUVANNÁMALAI TALUK—*cont.*

(*Government.*)

Serial number.	Survey number of the village.	Names of villages.
99	77	Piujúr.
100	67	Pósdai.
101	7	Pudupattu.
102	86	Pudupalaiyam.
103	54	Puddúrchekkadi.
104	84	Puddúrcheugam.
105	20	Pulichikkuttai.*
106	22	Puledíyúr (Mel).
107	36	Puliyampattu.
108	21	Puliyúr (Jemmalaimadu).*
109	61	Puttúrchekkadi.
110	60	Rayandapuram.
111	43	Reddipalaiyam.
112	74	Sattanúr.
113	51	Sáumampatti.
114	154	Séndamangalam.
115	14	Sénpasamudram.
116	68	Sinniyampéttai.
117	75	Sórappavandal (Si.).
118	42	Talaiyúru.
119	38	Tambanayakkanpatti.
120	13	Tandappattu (T.).
121	69	Tanippadi.
122	103	Tarsdappattu.
123	22	Thathappattu.*
124	10	Tókkavadi.
125	92	Torappadi.
126	79	Tukkapéttai
127	99	Uchimalakuppam.
128	87	Unnamalaipalaiyam.
129	23	Úragoundanúr *also* Virakoundanur *also* Nallakavundanúr.*
130	12	Valaiyampattu
131	24	Vannakuttai.*
132	98	Vasudévampattu.
133	23	Védankuppam.
134	32	Vellalampatti.
135	71	Válúr.
136	72	Véppúrchekkadi.
137	95	Vinnavanúr.
138	104	Virunam.

CHIDAMBARAM SUB-DISTRICT.

CHIDAMBARAM TALUK.

(*Government.*)

1	155	Ádúr.
2	115	Agaramallur.
3	158	Aiyandankkaramangalam.
4	98	Arabigapuram.
5	123	Chidambaram.
6	93	Chidambaramadampéttai.
7	153	Edaiyanpalacheri.
8	118	Flanangur.
9	130	Eppanagaram.
10	110	Erukkankattuppadugai.
11	169	Esanai.
12	96	Gavarappattu.
13	99	Jayankondapattinam.
14	108	Kodavachéri.
15	80	Kanakkarpattu.
16	129	Kannangudi.
17	88	Kilanavampattu.
18	100	Kilkandalappadi.
19	135	Kilmúngiladi.
20	154	Kilnattam.

CHIDAMBARAM TALUK—*cont.*

(*Government.*)

21	79	Kilperambai.
22	90	Kodippallam.
23	170	Kodiyalam.
24	124	Kottangudi (C.)
25	89	Kóvilampúndi.
26	94	Kowaramangalam.
27	117	Kúttankóvil.
28	132	Lalpuram.
29	156	Madurantakamallúr.
30	159	Manakkadaiyanirappu.
31	87	Mélkuruvampatta
32	137	Mélchekkadimbapettai.
33	131	Mélvanaiyúr (C).
34	92	Miligudi.
35	174	Mugaiyúr
36	91	Nakkavandangúdi.
37	166	Nanjalúr
38	296	Ódakkanellúr
39	125	Pallippadu.
40	134	Pandittankarai.

* Not surveyed.

CHIDAMBARAM SUB-DISTRICT—*cont.*

CHIDAMBARAM TALUK—*cont.*

(*Government.*)

Serial number.	Survey number of the village.	Names of villages.
41	183	Pannappattu.
42	127	Paramésvaranallúr.
43	101	Péranpattu.
44	102	Pettai.
45	77	Pichavaram.
46	83	Pinnettúr.
47	164	Púngudi.
48	151	Purróttam.
49	291	Pázattangudi.
50	82	Rájavilagam.
51	116	Saliyantóppu.
52	165	Sengalmédu.
53	121	Settimattu.
54	126	Singaratóttatarugu.
55	104	Sutalappadi.
56	106	Sivapuri.
57	167	Sivavam.
58	76	Tandavarayasólagampéttai.
59	122	Tandásvaranallúr (C.).
60	297	Tarusúr.

CHIDAMBARAM TALUK—*cont.*

(*Government.*)

Serial number.	Survey number of the village.	Names of villages.
61	112	Terkummugudi.
62	133	Tiddimayakuparam.
63	78	Tirukalippalai (Kíl).
64	97	Tirukalippalai (Mél).
65	105	Tiruvarkkulam.
66	120	Turisiramédu.
67	107	Usuppúr.
68	81	Uttamasólamangalam.
69	113	Vadakkummangudi.
70	302	Vadupakkam.
71	114	Vayúr.
72	119	Vakkaramar. (C.).
73	150	Valkúr.
74	299	Valukkulam.
75	109	Vallampadugai.
76	103	Varagúr.
77	95	Vasuppattúr.
78	303	Velliyagudi.
79	301	Veyyalúr.
80	128	Virasólagan.

CUDDALORE SUB-DISTRICT.

CUDDALORE TALUK.

(*Government.*)

Serial number.	Survey number of the village.	Names of villages.
1	209	Arisiperiyankuppam.
2	291	Dévanampattanam.
3	..	Hamlets of Manjakuppam (S. No. 200).
4	190	Nattapattu.
5	215	Pachaiyankuppam.
6	206	Padirikuppam.
7	188	Sunjukumaraporam.
8	207	Tiruvandipuram
9	189	Téttapattu.

CUDDALORE TALUK—*cont.*

(*Government.*)

Serial number.	Survey number of the village.	Names of villages.
10	202	Vannarapaliyam.

(*Shrotriem.*)

Serial number.	Survey number of the village.	Names of villages.
11	208	Kunnarapéttai.
12	156	Mavadipalaiyam.
13	214	Pónniyankuppam.
14	192	Velusammandalam.
15	212	Vettokulam.

(*Inam.*)

Serial number.	Survey number of the village.	Names of villages.
16	205	Kúttapakkam.

GINGEE SUB-DISTRICT.

TINDIVANAM TALUK.

(*Government.*)

Serial number.	Survey number of the village.	Names of villages.
1	188	Agalúr.
2	85	Alampúndi.
3	163	Anangúr.
4	175	Anathúr.
5	138	Anjanjéri.
6	150	Annamangalam.
7	105	Appampattu.
8	19	Arkampundi.
9	218	Arugavúr.
10	100	Arungunam (Mél).
11	102	Attiyúr.
12	81	Attipattu.
13	34	Avalúr.
14	187	Avanúr.
15	118	Dalavánur.
16	198	Dúnanúr.
17	94	Devadánam (Pettai).
18	72	Devandavádi.
19	152	Devanúr.
20	137	Edaiyátam (Mél).
21	1	Edappattu.
22	48	Embalam.
23	6	Eyyal.
24	163	Gengápuram.
25	142	Gingee.

TINDIVANAM TALUK—*cont.*

(*Government.*)

Serial number.	Survey number of the village.	Names of villages.
26	192	Ichúr.
27	183	Illódu.
28	233	Indirasankuppam.
29	162	Irumbili.
30	48	Iyyakunam.
31	148	Jambódi.
32	106	Jovenkondán.
33	109	Kádagampúndi.
34	149	Kadali.
35	150	Kadambúr.
36	33	Kadippanandal.
37	13	Kaividáutángal.
38	181	Kalaiyúr.
39	172	Kalavai (Mél).
40	121	Kallakkuppam.
41	117	Kallappattu.
42	161	Kallupalúr.
43	67	Kúttavaram.
44	60	Kilattanpattu.
45	11	Kummandingal.
46	131	Kottaandúr.
47	72	Karuvúr.
48	159	Kondanmallúr.
49	44	Kunnam.
50	28	Kupaldinbádi.

STATE CENTRAL LIBRARY, THIRUVANANTHAPURAM

GINGEE SUB-DISTRICT—*cont.*

TINDIVANAM TALUK—*cont.*

(*Government.*)

Serial number.	Survey number of the village.	Names of villages.
51	172	Káppai.
52	154	Kámrai (Mél).
53	173	Káriyamangalam.
54	191	Karangali.
55	69	Kóttaittúr.
56	104	Kavrai.
57	17	Kilavampúndi.
58	270	Kilaiyur
59	125	Kilmámpattu.
60	41	Kodambádi.
61	41	Kodukkankuppam.
62	62	Koloppalur.
63	113	Kommédu.
64	97	Kónai.
65	205	Kónalur.
66	182	Koravanandal.
67	25	Kóttapúndi.
68	35	Kovilpuraiyur.
69	143	Krishnáperam.
70	18	Kudavámpundi.
71	36	Kondalampattu.
72	135	Kurinjippai.
73	71	Mádapúndi.
74	40	Malaiyanur (Mél).
75	51	Manúr (Mél).
76	91	Manalpádi.
77	269	Maniyampattu.
78	56	Mánandal
79	15	Marakkanam.
80	268	Marudúr.
81	118	Mattapárai.
82	168	Máranda.
83	108	Minamúr
84	107	(Inam) Minamúr.
85	147	Mélachéri.
86	46	Mélmámpattu.
87	222	Mélúttúr.
88	64	Melpudippattu.
89	132	Modaiyur.
90	14	Módipattu.
91	180	Mukkunam.
92	73	Nágalampattu.
93	74	Nallámpillaipettái.
94	4	Nandiperam.
95	217	Nangiyánandal.
96	177	Nangilikondán.
97	27	Náranamangalam.
98	141	Nazasiugaráyanpéttai.
99	219	Nát ármangalam.
100	92	Nayampádi.
101	174	Nekanúr
102	16	Nemili (Mél).
103	213	Nemili
104	87	Noelúr.
105	163	Odayámtángal.
106	89	Odiyattúr.
107	95	Pádipallam.
108	81	Pákkam.
109	21	Palampúndi.
110	79	Palavalam.
111	110	Pálapattu
112	218	Panaippákkam.
113	128	Páppámbádi (Kil).
114	83	Páppámbádi (Mél).
115	155	Páppántángal
116	23	Paraiyantángal.
117	30	Paraiyampattu.
118	7	Paruthiperam.
119	87	Pasumalaitángal.
120	194	Pennagur.
121	157	Peruvalúr.
122	178	Perumpugai.
123	198	Perumpúndi.
124	88	Perunkuppúr.
125	98	Periyamúr.
126	9	Periyanolambai.
127	66	Pettai (Gingee).
128	10	Pinnamúr.
129	201	Púndai.
130	140	Poosatti.
131	148	Porkunam.
132	78	Pótavóy.
133	83	Pulippattu.
134	82	Padupálayam.
135	68	Puthagaram.
136	114	Pulipattu (Mél).
137	185	Puttúr (Vada.).
138	134	Rájámpuliyúr
139	144	Sakkiráperam.
140	165	Samathanuppam.
141	167	Sandiyakki.
142	24	Sengalikuppam.
143	81	Sattiyamangalam.
144	166	Sattanandal.
145	45	Sattaputtúr.
146	22	Sattampadi.
147	171	Sellapiratti.
148	61	Semódu.
149	96	Senalúr.
150	178	Sérviaram.
151	75	Settavarai
152	186	Setuvarayanallúr.
153	52	Sevalapurai.
154	158	Sevalampadi (Kil).
155	6	Sevalampadi (Mél).
156	38	Sindipattu.
157	90	Sinnaponnampúndi.
158	197	Sinnagaram.
159	8	Sinnanolambai.
160	20	Sindagampúndi.
161	145	Sirukadambúr
162	43	Siradasi úndi.
163	98	Sunampúndi
164	221	Sittamúr (Mél).
165	164	Sittéri.
166	103	Sittampúndi.
167	55	Siyamúndi.
168	156	Sokkapalam.
169	185	Sólankuppam.
170	129	Somattúr.
171	80	Somattuperiyankuppam.
172	99	Tachampattu.
173	77	Tadakam.
174	130	Tayyúr.
175	29	Talankuppam
176	70	Tacakuppam.
177	39	Tayanúr
178	58	Tenpakai.
179	3	Téppirampattu.
180	1[illegible]8	Tiruvampattu.
181	115	Tiruvadikuppam.
182	192	Tudupakkam
183	47	Turappadi.
184	50	Turuchipúndi.
185	76	Ulayampattu.
186	26	Unnamandal.
187	139	Únantangal.

GINGEE SUB-DISTRICT—*cont.*

Serial number.	Survey number of the village.	Names of villages.
		TINDIVANAM TALUK—*cont.*
		(*Government.*)
188	53	Vadapalai.
189	127	Vadataram.
190	179	Vadavanur.
191	153	Vadavetti.
192	92	Vadugampundi.
193	2	Vailamur (Mél).
194	220	Vallam.
195	43	Valuti.
196	107	Vurikkal.
197	119	Vavvalkunnam.
198	75	Vilunnanallur
199	202	Virunamur.
200	122	Vilvamadévi.
201	185	Vinjapattu.
		(*Inam.*)
202	211	Marutambadi.
		TINDIVANAM TALUK—*cont.*
		(*Shrotrium.*)
203	86	Barutantangal.
204	151	Madavilagam.
205	189	Mahadévamangalam.
206	57	Méturunnam.
207	189	Mél Olakkur.
208	204	Nirperattagaram.
209	148	Singavaram.
210	59	Sokkanandal.
211	170	Vanakkambadi.
		VILLUPURAM TALUK
		(*Government.*)
212	9	Korai
213	10	Oddampattu.

KALLAKURICHI SUB-DISTRICT.

Serial number.	Survey number of the village.	Names of villages.
		KALLAKURICHI TALUK.
		(*Government.*)
1	14	Ádanur.
2	147	Agarakóttalam.
3	49	Agraharapandalam.
4	46	Alagapuram *alias* Sankarapuram.
5	176	Alambalam.
6	180	Alattur.
7	166	Anaikkarakóttalam.
8	39	Azasampattu.
9	87	Arasarampattu.
10	90	Ariyalur.
11	177	Aryaperumanur.
12	21	Arulambadi.
13	76	Arur.
14	71	Attyur.
15	65	Aviriyur.
16	27	Brammahkundam.
17	191	Eduttavaynattam.
18	67	Eduttanur.
19	91	Ídal.
20	174	Eravaypettanam.
21	98	Ódalur.
22	18	Irudaiyampattu.
23	184	Kachizayapalaiyam.
24	64	Kadambur.
25	72	Kaduvanur.
26	160	Kalaiyanallur
27	253	Kallakurichi.
28	83	Kallórikuppam.
29	55	Kanankadu.
30	189	Karadisittur.
31	45	Kattavananjur.
32	77	Kudangudayampattu.
33	97	Kilpudi.
34	82	Kilpatta.
35	24	Kiranur (Vada).
36	40	Kosappadi.
37	29	Lakkinayakkanpatti.
38	185	Madavachéri.
39	152	Madur.
40	86	Maryanur.
41	34	Mallapuram.
42	58	Mamandur.
		KALLAKURICHI TALUK—*cont.*
		(*Government.*)
43	170	Mumanandal.
44	36	Manalur.
45	15	Mangalam.
46	81	Manjaputtur.
47	188	Manmalai.
48	65	Marur.
49	196	Mathagaikórchi.
50	187	Méttur.
51	99	Mélpalakkur.
52	132	Mélpattu
53	179	Mókur.
54	52	Mukkanur.
55	181	Murarbádu.
56	70	Nápalkudi.
57	44	Nedumanur
58	165	Neyvánattam.
59	93	Nirólai.
60	68	Odiyandal.
61	20	Olagalappádi.
62	60	Olagadayámpattu.
63	53	Pakkam.
64	159	Padagachéri.
65	85	Palaiyanur.
66	163	Palaiya Siruvankur.
67	198	Palarámpattu.
68	161	Pallippattu.
69	48	Pándalam.
70	164	Paramanattam.
71	192	Parisam.
72	104	Pásur.
73	193	Pávandur.
74	58	Pavunjippattu
75	101	Pénal.
76	57	Periyakolliyur.
77	92	Periyapagandai.
78	156	Peruvankur.
79	139	Pilamudu.
80	178	Pombarupattu.
81	22	Ponparajpi (Vada).
82	93	Porpalampattu.
83	42	Poykkunam.
84	81	Pudappattu.
85	36	Puttur.

STATE CENTRAL LIBRARY, THIRUVANANTHAPURAM

KALLAKURICHI SUB-DISTRICT—*cont.*

KALLAKURICHI TALUK—*cont.*

(*Government.*)

Serial number.	Survey number of the village.	Names of villages.
86	33	Pattinampattu.
87	78	Rámarájapuram.
88	30	Rangappanúr.
89	32	Rávattanallur.
90	23	Rayasamudiram.
91	252	Sadaiyampattu.
92	102	Sáttiputtur.
93	47	Sevandarvaldpálaiyam.
94	99	Sedakkayklappattu.
95	190	Sellampattu.
96	175	Sembadákurichi.
97	41	Sembarámpattu.
98	43	Séshasamudiram.
99	80	Settiyandal (Vada).
100	69	Sinnakolliyur.
101	59	Sirpanandal.
102	79	Siruvallúr (Vada).
103	25	Siruvallúr (Mel).
104	169	Siruvangúr.
105	130	Sittal.
106	35	Sittantángal.
107	152	Sittérpattu.
108	51	Sivapuram.
109	188	Sólampattu.
110	171	Sómandárgudi.
111	168	Súlánkurichi.
112	157	Tandalai.
113	184	Távadipattu.
114	75	Timmanandal.
115	54	Toluvantángal.
116	148	Torasalúr (Vada).
117	37	Tiyágarájapuram.
118	36	Urúgani.
119	193	Vadakkanandal.
120	84	Valaiyámpattu.
121	68	Vánápuram.
122	166	Váriyandal.
123	172	Vanaiyúr.
124	74	Varakúr.
125	160	Velánandal.
126	151	Vinnalapuram.
127	88	Viriyúr.
128	95	Vál.

(*Shrotriem Village.*)

Serial number.	Survey number of the village.	Names of villages.
129	73	Kolattúr.

(*Jadayakavundar Zamindari Hill Villages.*)

Serial number.	Survey number of the village.	Names of villages.
130	..	Ábati.
131	..	Arampóndi.
132	..	Chandippádi.
133	..	Chinna Tirappati.
134	..	Devanúr.
135	..	Erukkampattu.
136	..	Ettirappattu.
137	..	Kandikollai.
138	..	Kariyalúr.
139	..	Karumedi.
140	..	Karundámbódy.
141	..	Kavriyam.
142	..	Kengarippádi.
143	..	Kolúr.
144	..	Kinathúr.
145	..	Kodanthabai.

KALLAKURICHI TALUK—*cont.*

(*Jadayakavundar Zamindari Hill Villages.*)

Serial number.	Survey number of the village.	Names of villages.
[illegible]	..	Korathikundal.
147	..	Malligarai.
148	..	Módúr.
149	..	Mattapárai.
150	..	Mayambádi.
151	..	Méluvúr.
152	..	Melupazugam.
153	..	Moipatti.
154	..	Mundiyúr.
155	..	Náranpatti.
156	..	Nochimédu.
157	..	Padúr.
158	..	Sáttanúr.
159	..	Tálpáchchéri.
160	..	Todúr pattu.
161	..	Torangúr.
162	..	Uppúr.
163	..	Vadakkúr.
164	..	Vadamlúdi.
165	..	Vandagappádi.
167	..	Vanniyúr.
168	..	Vávam.
169	..	Velliyadai.

(*Kurumbakavundar Zamindari Hill Villages.*)

Serial number.	Survey number of the village.	Names of villages.
170	..	Álanúr.
171	..	Ánaimadavu.
172	..	Ánaimpattu.
173	..	Attikoli.
174	..	Attippádi.
175	..	Avalúr.
176	..	Chozipatti.
177	..	Chunnapalippúndi.
178	..	Eanádu.
179	..	Erikkanai.
180	..	Gubalúr.
181	..	Kallippattu.
182	..	Keerpalli.
183	..	Kurumbalúr.
184	..	Máckombo.
185	..	Máttámpatti.
186	..	Mottaiyanúr.
187	..	Múlakkádu.
188	..	Páchchéri.
189	..	Pákkanam.
190	..	Pábipattu (Palaya).
191	..	Pappapadi.
192	..	Pappathinúchi.
193	..	Parakkanjéri.
194	..	Periyapalippádi.
195	..	Peramburavu.
196	..	Pomaipattu.
197	..	Porappam.
198	..	Serkkalúr.
199	..	Tekkampattu.
200	..	Thumbai.
201	..	Thumbiráputh.
202	..	Thorúr.
203	..	Vaniyakúli.
204	..	Valakúli.
205	..	Velayikkadu.
206	..	Velmadai.
207	..	Verkadu.
208	..	Véthúr.
209	..	Yerakkampattu.

STATE CENTRAL LIBRARY, THIRUVANANTHAPURAM

KALLAKURICHI SUB-DISTRICT—*contd.*

KALLAKURICHI TALUK—*contd.*

(*Ariyakoundam Zamindari Little Villages.*)

Serial number.	Survey number of the village.	Name of village.
210	..	Gódiyam.
211	..	Tebobirukudu.
212	..	Kanamúr.
213	..	Kilitukkadi.
214	..	Kilukkadu.
215	..	Mariampalaiyam.
216	..	Mélatukkudi
217	..	Nakkurichambarai.
218	..	Nalaiyúr.
219	..	Perumanatham.
220	..	Pudúr.

(*Government.*)

Serial number.	Survey number of the village.	Name of village.
221	217	Agra Larvasudóyanúr.
222	2	Alambadam (V.).
223	248	Ammakalattúr.
224	213	Ammaliyagaram.
225	112	Andiyúr.
226	235	Anumanandal.
227	271	Asakalattúr.
228	147	Bungaram.
229	216	Chinna Salem *alias* Salem.
230	221	Dagantittapuram.
231	225	Dattadripuram.
232	211	Elavadi.
233	198	Eliyattúr.
234	255	Emayper.
235	242	Erasai.
236	246	Indili.
237	279	Irayúr.
238	230	Jaradi.
239	276	Iyyanúr.
240	195	Kadaiúr.
241	222	Kalasamudram.
242	240	Kallanattam.
243	266	Kanankúr.
244	119	Kandachimangalam.
245	248	Kaniyamúr.
246	250	Kanmúr.
247	4	Karnadankurichi (or Attiyandal).
248	237	Kartangali.
249	259	Katamandal.
250	234	Kilappam.
251	276	Kilariyappanúr.
252	244	Kilpúndi.
253	254	Kirandúr (Ten).
254	138	Kongarayapalaiyam.
255	130	Kottaiyúr.
256	261	Kóttalam (Malai).
257	1	Krishnapuram (Malai).
258	127	Kuniyamuttur.
259	251	Kudiraichandal.
260	8	Kúgaiyúr.
261	113	Kurumúr.
262	127	Kurul.
263	158	Kurúr.
264	137	Kúttakódu.
265	256	Lachayam.
266	116	Madam.
267	272	Magarúr.
268	7	Mamandúr (V.).
269	110	Mandagappadi.
270	206	Manivanattam.
271	219	Mélariyappanúr.
272	248	Mélúr.

KALLAKURICHI TALUK—*contd.*

(*Government.*)

Serial number.	Survey number of the village.	Name of village.
273	120	Meyali.
274	145	Midiyanúr.
275	214	Mungilpadi.
276	111	Mutnur.
277	143	Nagelúr.
278	278	Nadasevipuram.
279	187	Nallattúr.
280	203	Nattasivayapuram.
281	233	Nayinarpalaiyam.
282	156	Nilamangalam.
283	129	Nattaniyur.
284	154	Niramati.
285	136	Odaiyanachi.
286	239	Olagiyanallúr.
287	249	Olagankattan.
288	223	Pakkambadi.
289	208	Pandiyankuppam.
290	201	Payittandurai.
291	115	Periyanampattu.
292	277	Perumangalam.
293	225	Pettanúr.
294	228	Pettanamudinam.
295	218	Ponnappi (Ten).
296	125	Polayur.
297	267	Poramkurchi.
298	257	Porpadakurchi.
299	147	Pridivimangalam.
300	274	Pukkiravari.
301	216	Pakkalam.
302	216	Púndi.
303	212	Pidappadi.
304	238	Rayapaliyam.
305	220	Rayappanúr.
306	105	Rasavandiyam.
307	264	Sattanúr.
308	236	Sembakurchi.
309	205	Settiyandal (Ten).
310	119	Sanamampattu.
311	275	Sirumagalam.
312	126	Sirumagalúr.
313	124	Siruval.
314	232	Siruvallúr (Ten).
315	241	Siruvattúr.
316	141	Sittalúr.
317	135	Sittattúr.
318	265	Sitteri.
319	128	Somandapuram.
320	207	Tagaru.
321	256	Tachúr.
322	209	Tengaramattam.
323	121	Tennérikuppam.
324	122	Tinnalur.
325	219	Tirumapuram.
326	262	Toravalúr (Ten).
327	227	Tittapadi.
328	202	Tottiyam.
329	118	Tiyagur.
330	114	Udaiyamampattu.
331	142	Vadipúndi.
332	123	Valavandankuppam.
333	263	Vanavarathi.
334	240	Varadappanúr.
335	269	Varunpatta.
336	268	Vekkurchi.
337	140	Vengavadi.
338	146	Venkiam.
339	204	Vettiperumalagaram.
340	117	Vilakkúr.

KALLAKURICHI SUB-DISTRICT—*cont.*

Serial number.	Survey number of the village.	Names of villages.
		KALLAKURICHI TALUK—*cont.*
		(*Government.*)
341	260	Vilambar.
342	245	Vinaittappuram.
343	3	Virubbayankaram
344	144	Virugavúr.
		(*Shrotriem Villages.*)
345	231	Náttámangalam.
346	273	Ogaiyúr.
347	199	Pádarampallam.
		KALLAKURICHI TALUK—*cont.*
		(*Poliyapatta Village.*)
348	179	Tarukkanangúr
		VRIDDHACHALAM TALUK
		(*Government.*)
349	50	Kilkurchi.
350	49	Kóttanúr (Po.).
351	46	Máhgaimédu.
352	46	Marúr.
353	45	Mélakkurchi.
354	47	Séluvarayankuppam.

KOMARATCHI SUB-DISTRICT.

Serial number.	Survey number of the village.	Names of villages.
		CHIDAMBARAM TALUK.
		(*Government.*)
1	177	Álkondanattam.
2	291	Attipattu.
3	207	Chidambara Arasúr.
4	205	Elangambúr.
5	190	Gúdalúr.
6	203	Kánjivái.
7	111	Karuppúr.
8	216	Kiladvámangudi.
9	196	Kilkarai.
10	185	Kilnedambúr.
11	195	Kilparuttigudi.
12	197	Kilvaniyúr.
13	204	Komarátchi.
14	189	Kúdavali.
15	181	Madapuram (To.).
16	298	Munabúr.
17	208	Manárgudi (Arasúr).
18	184	Ménedambúr.
19	204	Mélparuttigudi.
20	198	Mélvanniyúr (Ma.).
21	187	Meyyáttúr.
22	194	Mollangudi.
		CHIDAMBARAM TALUK—*cont.*
		(*Government.*)
23	213	Nadutittu.
24	193	Nalampattúr.
25	192	Nandimangalam.
26	176	Nedunjéri (To.).
27	196	Óblánjimédu.
28	178	Paravilágam.
29	175	Perungálur.
30	189	Púlimédu.
31	217	Puliyangudi (A.).
32	162	Sirugálúr.
33	211	Surávilandúr.
34	188	Tavatanpatta.
35	172	Tamnúr.
36	212	Tirunáraiyúr.
37	171	Vadamúr.
38	209	Valattúr Tiruppaniyápuram.
39	201	Vánádarayanpéttai.
40	206	Vellúr.
41	210	Vetnaiyúr
42	209	Vetchavúr.
43	200	Viranattam.

KURUNJIPADI SUB-DISTRICT.

Serial number.	Survey number of the village.	Names of villages.
		CUDDALORE TALUK.
		(*Government.*)
1	239	Ádinárayanapuram.
2	115	Ádútagaram.
3	119	Adúrkuppam
4	226	Agaram.
5	224	Akkatrumápuram.
6	222	Ambalavananpettai.
7	108	Anandánapéttai.
8	67	Apaddháranapuram.
9	60	Arangamangalam.
10	50	Attipattu.
11	113	Búdampádi.
12	225	Elankondárapatta.
13	43	Elavarasampattu.
14	64	Elluyapyampettai.
15	112	Guravappampettai.
16	61	Kalkuni.
17	110	Kanjamanádapéttai.
18	66	Kanjamanádapuram.
19	118	Kannádi.
20	56	Karungali.
21	242	Karuvappambádi.
22	122	Késavanárayanapuram.
23	65	Killúr.
		CUDDALORE TALUK—*cont.*
		(*Government.*)
24	54	Kolakkudi.
25	106	Kóranapattu.
26	116	Kottavánjéri.
27	126	Krishnamappam.
28	117	Kundiyamallúr.
29	49	Kúruyapettai.
30	62	Kurinjipádi.
31	105	Madanagópálpuram
32	59	Maravúr.
33	58	Nayinákuppam.
34	125	Pákiram or Annappanáyakkanpéttaiyam.
35	55	Párvatipuram.
36	47	Payirvelilellaiyankuppam.
37	109	Paddanayakankuppam
38	46	Perumattúr.
39	124	Peyigánattam.
40	114	Púdupéttai (Mél).
41	122	Puliyúr.
42	237	Púvánikuppam.
43	63	Rájákuppam.
44	121	Rangnádapuram.
45	57	Sóráikuppam.

STATE CENTRAL LIBRARY, THIRUVANANTHAPURAM

KURUNJIPADI SUB-DISTRICT—*cont.*

Serial number.	Survey number of the village.	Names of villages.
		CUDDALORE TALUK—*cont.*
		(*Government.*)
46	104	Sámbanádampéttai.
47	242	Sirupálaiyur.
48	120	Tayilgunámpattanam.
49	123	Tambipéttai.
50	238	Tánúr.
51	53	Tenkottu.
52	51	Tórkumélur
53	127	Tiruvirávattankuppam.
54	240	Tirbanagiri.
55	128	Tóppakollai
56	86	Vadakkumélur.
57	68	Vadakottu.
58	221	Valudalampattu.
59	52	Vanadarayapuram.
60	103	Végakollai.
61	70	Véládaiyanpattu.
62	107	Venkatampettai.
63	111	Virupakshi.
		(*Shrotriem.*)
64	223	Ayakuppam.

MAILAM SUB-DISTRICT.

Serial number.	Survey number of the village.	Names of villages.
		TINDIVANAM TALUK.
		(*Government.*)
1	310	Adanapattu.
2	280/1	Alagramattu.
3	294	Alappakkam (Ten).
4	276	Ámúr.
5	310	Annampattúr.
6	21	Aniladi.
7	315	Ariyankuppam.
8	322	Arurappakam.
9	280/2	Avaiyankuppam.
10	305	Avanampattu.
11	292	Badirapuliyúr.
12	291	Chandúr.
13	275	Óchavalapattu.
14	304	Edaiyalam (Kil).
15	123	Eremattu.
16	120	Gádalúr (Mél).
17	288	Gádérippattu.
18	308	Kalavai (Ten).
19	313	Kallakulattúr
20	295	Kannipam
21	284	Kéripattu.
22	327	Kilayur.
23	286	Kodima.
24	321	Kódippakkam (Ten).
25	300	Kolappakkam (Ten).
26	302	Kolliyankunam.
27	326	Kondamúr
28	223	Kondúr.
29	466	Kunalampattu.
30	469	Kunjimangalam.
31	301	Mailam.
32	272	Marúr.
33	281	Muppuri.
34	274	Nagandúr.
35	303	Nallamúr.
36	328	Nallavúr.
37	319	Ónandúr.
38	283	Pandamangalam.
39	467	Parankani.
40	299	Parikkalppattu.
41	312	Pérodikuppam (Kil).
42	278	Pérampattu.
43	297	Pérumbakkam.
44	277	Puttúr (Ten).
45	279	Rettani.
46	271	Sévúr (Mél).
47	289	Sinnaveikunam.
48	285	Sinnavalavanúr.
49	296	Sirupavur.
50	323	Siruvalúr (Ten).
51	317	Sittamúr (Kil)
52	287	Sólisokkanam.
53	296	Talndali.
54	273	Vallamúr (Kil).
55	290	Valungampadi.
56	314	Vélyanúr.
57	311	Véngai.
		VILLUPURAM TALUK.
		(*Government.*)
58	208	Konnamangalam.
59	146	Nallalam.
60	148	Nedimoliyanúr
61	149	Palapattu.
62	150	Pérani.
63	151	Sondiyampakkam
64	147	Senjikettamangalam.

MANGALAMPETTAI SUB-DISTRICT.

Serial number.	Survey number of the village.	Names of villages.
		KALLAKURICHI TALUK.
		(*Government.*)
1	132	Kúnálúr.
		TIRUKKOYILÚR TALUK.
		(*Government.*)
2	238	Arasampúndi.
3	145	Asanúr.
4	237	Kattoremli.
5	242	Killanúr (Pa.).
6	239	Kurumbúr (A.).
7	149	Malayanúr (Pa.).
8	146	Malavanyanúr (A.)
9	241	Mepuliyúr.
10	240	Nélédéppattai.
11	139	Nedumanúr.
12	150	Nonaiyarádi.
13	165	Pálli.
14	141	Parandal.

STATE CENTRAL LIBRARY, THIRUVANANTHAPURAM

MANGALAMPETTAI SUB-DISTRICT—*cont.*

Serial number.	Survey number of the village.	Names of villages.
		TIRUKKOVILUR TALUK—*cont.*
		(*Government.*)
15	143	Padukkalani.
16	166	Pullur.
17	140	Puttamangalam.
18	164	Sattanur (A).
19	148	Siruvattur.
20	142	Siyyamangalam.
21	144	Tiruppayar.
		VRIDDHACHALAM TALUK.
		(*Government.*)
22	202	Agaram (Mu.).
23	220	Ládi.
24	134	Edasittur.
25	225	Irulakkurchi.
26	139	Karanattam.
		VRIDDHACHALAM TALUK—*cont.*
		(*Government.*)
27	207	Kattiyanallur.
28	133	Kattuparur.
29	235	Kottéri.
30	204	Kóvilánur.
31	228	Manakkollai.
32	203	Mangalam (Ko.).
33	219	Mattúr.
34	110	Mávadandal (T.).
35	229	Palaiyapattanam.
36	205	Pallippattu.
37	201	Parur (Mu.).
38	221	Pavalangudi (Ko.).
39	222	Puliyur.
40	208	Póvanur (Ko.).
41	206	Rúpanarayananallur.
42	129	Sirurambúr.
43	130	Vieulúr.

MANJAKUPPAM SUB-DISTRICT.

Serial number.	Survey number of the village.	Names of villages.
		CUDDALORE TALUK.
		(*Government.*)
1	234	Alapákkam.
2	236	Andarmulippallam.
3	219	Annavilli.
4	227	Anukampattu.
5	213	Cuddalore.
6	220	Gangamarayankuppam.
7	199	Gunaumpalavádi.
8	238	Kambilimédu.
9	211	Kamiyénvittakuppam.
10	217	Káranádu.
11	181	Karaimédu.
12	169	Kárunpattu.
13	210	Karuppaditandu.
14	236	Káyalpattu.
15	178	Kilalinjipattu.
16	176	Kilinjikuppam.
17	171	Kilkumáramangalam.
18	228	Kódandarámápuram.
19	191	Kónder.
20	216	Kud kadu.
21	177	Madalapattu.
22	200	Manjakuppam.
23	179	Mélalinjipattu.
24	165	Mélkuppam.
25	180	Nágappantur.
26	166	Nallúttur.
27	172	Odalapattu.
28	168	Pallipattu.
29	195	Perinkanganárkuppam.
		CUDDALORE TALUK—*cont.*
		(*Government.*)
30	173	Padukadai.
31	155	Rámápuram.
32	218	Sédapéthayam.
33	170	Selhanjéri.
34	230	Sembankuppam.
35	176	Singamkudi.
36	196	Sinnakangaiánkuppam.
37	188	Subánpalavádi.
38	232	Tirachópuram.
39	204	Tirupúpuliyur.
40	188	Tirupanampákkam.
41	231	Tiyágavalli.
42	229	Tondamánattam.
43	164	Tukanámbákkam.
44	197	Udaimédu.
45	194	Udáramánikkam.
46	182	Ullúripattu.
47	174	Vadapuramkúpádi.
48	130	Vellakkarai.
49	198	Vilvárayanattam.
		(*Sárdriem.*)
50	208	Sellankuppam.
		(*Inam.*)
51	167	Tennambákkam.

MANNÁRGUDI SUB-DISTRICT.

Serial number.	Survey number of the village.	Names of villages.
		CHIDAMBARAM TALUK.
		(*Government.*)
1	248	Achápuram.
2	244	Adanur (M.).
3	268	Agavaputtur.
4	220	Alankúttám.
5	226	Alinjimangalam.
6	252	Arumalévan (Ti.).
7	241	Ayangudi.
8	157	Devangudi.
9	229	Edaiyár.
		CHIDAMBARAM TALUK—*cont.*
		(*Government.*)
10	274	Ellari.
11	247	Eyyalur.
12	251	Ichampudi.
13	183	Kalikadandám.
14	230	Kaliyamalai.
15	225	Kánattámpuliyur.
16	287	Kanakumáran.
17	250	Kanjánkollai.
18	267	Karunákaranallur.

STATE CENTRAL LIBRARY, THIRUVANANTHAPURAM

MANNÁRGUDI SUB-DISTRICT—*cont.*

CHIDAMBARAM TALUK—*cont.*

Serial number.	Survey number of the village.	Names of villages.
		(*Government.*)
19	258	Kilkadambur.
20	243	Kilpaliyampattu.
21	234	Kilrédamur
22	275	Kollamalai (Kilpádi).
23	279	Kollmalai (Malpádi).
24	284	Kottangudi (Ma.).
25	180	Kottavásal (Ja.).
26	233	Kóvilpattu.
27	240	Kuchúr.
28	295	Kúlappádi.
29	239	Kunavásal.
30	281	Kuppankoli Púvlandúr.
31	231	Kuppapúlaichávadi.
32	262	Kurúrkudi
33	218	Kúttúr.
34	182	Lekshimgudi.
35	271	Láipót.
36	219	Mádarohúdámani.
37	263	Mannárgudi.
38	230	Mannárkolakkudi.
39	257	Mélkadambur.
40	248	Mélpukattúrai.
41	235	Mélrádámur.
42	237	Móvúr.
43	224	Muttam.
44	282	Nattamulai.
45	270	Náttárttangalam.
46	276	Neivásal.
47	266	Palajanallúr.
48	253	Palavákindam.
49	260	Periyakóttagam.
50	215	Pullaiyántángal.
51	285	Puttúr (Té.).
52	179	Rádánallúr.
53	236	Rájándrasólagam.

CHIDAMBARAM TALUK—*cont.*

Serial number.	Survey number of the village.	Names of villages.
		(*Government.*)
54	283	Rayanallúr.
55	245	Reddiyúr.
56	274	Sarvarájanpéttai.
57	296	Sádiyúr
58	181	Settikkattalai.
59	259	Settittángal.
60	264	Shandan.
61	249	Sizukáttúr.
62	178	Sivákkam.
63	275	Sólakkúr.
64	292	Terkuviratángan.
65	280	Tirusinnapuram
66	232	Tirumúlastánam.
67	227	Tondamanattam.
68	277	Torukkuli.
69	255	Torappu.
70	261	Udayargudi.
71	228	Udaiyur (Ma.).
72	238	Umampaliyur.
73	286	Uttamasólagan (M.).
74	272	Vadakkukolakkudi.
75	284	Vadakkuviratangan.
76	268	Vanamadévi.
77	214	Varvaltóppu.
78	242	Vélampúndi.
79	180	Vilagam.
80	265	Vírnanallúr.
81	256	Virnandaparam.
82	221	Vírnsólapuram.
		(*Sárotrum.*)
83	222	Karupperi.
84	223	Kunjamédu.
85	281	Mamyadúr.
86	269	Sattavalli.

MARAKANAM SUB-DISTRICT.

TINDIVANAM TALUK.

Serial number.	Survey number of the village.	Names of villages.
		(*Government.*)
1	424	Adanal.
2	461	Aduvallikóttan.
3	431	Agaram (Vada).
4	437	Akshikadu.
5	405	Alankuppam.
6	436	Alappakkam.
7	427	Alattúr.
8	440	Anumandai.
9	451	Aravadai.
10	420	Asupúr.
11	389	Avanippúr.
12	419	Edachéri.
13	404	Endúr.
14	429	Kandadu
15	453	Karattai.
16	457	Kayilmédu.
17	433	Késavanayakkanpalaiyam.
18	459	Kilappakkam.
19	423	Kolattúr.
20	452	Kumadipattu.
21	421	Kódippakkam (Vada.).
22	443	Kúnimédu
23	428	Kurumpanam.
24	410	Kurúr.
25	400	Nandaporombakkam
26	430	Marakanam
27	462	Munúr.
28	408	Murukkéri.
29	427	Nadukkuppam.

TINDIVANAM TALUK—*cont.*

Serial number.	Survey number of the village.	Names of villages.
		(*Government.*)
30	416	Nagalpakkam.
31	417	Nagar.
32	415	Nallúr.
33	412	Nerkunam (Vada).
34	425	Ónippér.
35	416	Pandadu.
36	438	Pattchamédu.
37	439	Pettai (Kil).
38	432	Pudupakkam.
39	444	Puduppattu (Kil).
40	419	Rayanallur
41	407	Sattamangalam.
42	442	Settikuppam.
43	441	Seyyankuppam.
44	406	Singanandal.
45	422	Siruvadi.
46	460	Sittanappakkam.
47	456	Sorapattu.
48	455	Talaganikuppam.
49	454	Téwanandal.
50	434	Trukkanúr.
51	435	Urani.
52	411	Vadapakkam.
53	458	Vangaram.
54	468	Vannuppér.
55	450	Véhúr
		(*Sárotrum.*)
56	409	Véppéri.

STATE CENTRAL LIBRARY, THIRUVANANTHAPURAM

NELLIKUPPAM SUB-DISTRICT.

Serial number.	Survey number of the village.	Names of villages.
		CUDDALORE TALUK.
		(*Government.*)
1	148	Ariyirundamangalam.
2	147	Eyidanúr.
3	185	Irundayamvilagam.
4	184	Kalayúr.
5	160	Karamanikuppam
6	159	Kilkuppam.
7	145	Kilpadi.
8	140	Kilpattambakkam.
9	149	Kilarongunem
10	89	Kálipakkam.
11	169	Konnamangalam.
12	91	Kongarayanur.
13	142	Koditangi.
14	163	Malaiperumalagaram.
15	186	Marudadu.
16	144	Melpadi.
17	136	Mélpattambakkam.
18	139	Melkkirampattu.
19	148	Nellikuppam.
20	157	Ottéri.
21	135	Perumálráyakanpálaiyam.
22	134	Sittarasúr.
23	141	Sélavalli.
24	153	Sundiravadi.
25	137	Tirukandésuvaram.
26	154	Tirumánkuli.
27	152	Vánamédéri.
28	168	Vanápákkam.

Serial number.	Survey number of the village.	Names of villages.
		CUDDALORE TALUK—*cont.*
		(*Government.*)
29	187	Várakálpattu.
30	143	Vandapákkam.
31	161	Vellapákkam.
32	151	Vilangalpattu.
		(*Mutah.*)
33	162	Alaginatram.
34	131	Naduvirapattu.
		(*Zamindari.*)
35	197	Sennappanáyakanpálaiyam.
		(*Shrotriem.*)
[illegible]	156	Pálili.
		VIRUDHACHALAM TALUK.
		(*Government.*)
37	304	Kalinjikuppam.
38	295	Krishnápuram.
39	305	Périchambákkam.
40	303	Soranávur (Kilpádi).
41	302	Soranávur (Mélpadi).
42	296	Virásam.

PANRUTI SUB-DISTRICT.

Serial number.	Survey number of the village.	Names of villages.
		CUDDALORE TALUK.
		(*Government.*)
1	102	Alagappasamudram.
2	93	Elanúdu.
3	72	Kádámpuliyúr.
4	38	Káttumúdaiúr.
5	93	Kilkavarapattu.
6	41	Kilkúngayankuppam.
7	73	Kilrappu.
8	83	Latchumináráyanapuram.
9	87	Máligamédu.
10	71	Marungur.
11	89	Melkavarapattu
12	40	Mélkúngayankuppam.
13	86	Melsandramangalam.
14	99	Melnúnapattu.
15	42	Melrappu.
16	44	Nadakuppam.
17	90	Pagandai.
18	79	Panruti.
19	132	Pillavaráyanattam.
20	133	Palúr.
21	96	Palápattu
22	39	Pérperiyánkuppam.
23	84	Pérunnam
24	15	Péruranúr.
25	94	Sanniyánpétai.
26	98	Sáttipattu.
27	95	Sirunangavadi.
28	45	Sorattúr
29	85	Tirúsi.
30	77	Tiruvadi.
31	78	Vadakanésam.
32	48	Vellam.

Serial number.	Survey number of the village.	Names of villages.
		CUDDALORE TALUK—*cont.*
		(*Government.*)
33	37	Virasangankuppam.
34	9	Akkadavalli.
35	5	Alagaperumálkuppam.
36	31	Angasetipálaiyam.
37	60	Andicuppam.
38	4	Aviyanúr.
39	33	Elandampattu.
40	7	Enderumangalam.
41	14	Kandarakóttai.
42	32	Kanisapákkam.
43	35	Korukkai.
44	6	Korumbúr.
45	2	Kévanúr.
46	10	Kayapákkam.
47	23	Kolapákkam.
48	8	Koratti.
49	75	Máligampattu.
50	18	Mattamangalattúr
51	27	Manapákkam.
52	26	Mélarungunam.
53	19	Nattam.
54	17	Ormiyúr.
55	1	Payittambádi
56	16	Panapákkam.
57	28	Pandarakóttai.
58	76	Pankuppam.
59	13	Pándi.
60	25	Ráyapálaiyam.
61	24	Sémakóttai.
62	34	Semmédu.
63	22	Siruvattúr.

STATE CENTRAL LIBRARY, THIRUVANANTHAPURAM

PANRUTI SUB-DISTRICT—*cont.*

Serial number.	Survey number of the village.	Names of villages.
		CUDDALORE TALUK—*cont.*
		(*Government.*)
64	74	Tólampattu.
65	22	Tiruvdmúr.
66	29	Torupádi.
67	3	Ulandáipattu.
68	12	Varinjipákkam.
69	81	Vilamangalam.
70	36	Visúr.
		CUDDALORE TALUK—*cont.*
		(*Shrotriem.*)
71	191	Kilumámpattu.
72	100	Purkagam.
		(*Inam.*)
73	30	Kóttarumbákkam.
74	20	Sizugrámam.
75	11	Tirattalúr.
76	22	Víraperumánallúr.

PORTO NOVO SUB-DISTRICT.

Serial number.	Survey number of the village.	Names of villages.
		CHIDAMBARAM TALUK.
		(*Government.*)
1	52	Ádivaráhanallúr (B.).
2	70	Agaram.
3	59	Alamélumangápuram.
4	60	Azíyagóthi.
5	55	Arumulidévan (B.).
6	75	Killai.
7	66	Kuttattai.
8	71	Maduvankarai (B.).
9	73	Mánampádi (C.).
10	60	Manakkollai.
11	54	Manjakkuli.
12	53	Mútlúr (B.).
13	86	Mutúr (C.).
14	74	Nanjai Mugattuválkai.
		CHIDAMBARAM TALUK—*cont.*
		(*Government.*)
15	64	Pálráttunnán.
16	68	Periyakummatti.
17	62	Periyappattu.
18	72	Pórió Nóvá.
19	85	Punjai Mugattuválkai.
20	58	Pávlai.
21	57	Sándirakillai.
22	62	Salambimangalam.
23	67	Sinnakummatti.
24	56	Tachakkádu.
25	84	Tillaivadangan.
26	63	Villiyanallúr.
27	65	Válangipattu.

SRIMUSHNAM SUB-DISTRICT.

Serial number.	Survey number of the village.	Names of villages.
		CHIDAMBARAM TALUK.
		(*Government.*)
1	329	Adivarahanallúr (Sri).
2	340	Anandagudi.
3	312	Gúdalaiyattúr.
4	334	Kalappádi.
5	313	Kóvúr.
6	311	Kávalgudi.
7	307	Kódanda Világam.
8	339	Kokkavasarpettai.
9	323	Kólai.
10	321	Kondasamudram.
11	306	Kumárakudi.
12	333	Kunamangalam.
13	315	Kurinjikudi.
14	338	Madakulirmámkkam.
15	309	Malavarayanallúr.
16	320	Mámangalam.
17	336	Mélpaliyangudi.
18	310	Mudikandanallúr.
19	327	Nagarappádi.
20	317	Nadiseruvamangalam.
21	308	Nangudi.
22	325	Nedunjéri (Sri).
23	319	Pálaiyankóttai (Kilpadi).
24	322	Pálaiyankóttai (Melpadi).
25	314	Pérúr.
26	289	Pudaiyúr.
27	326	Puttúr (Sri).
28	337	Sóthamangalam (Sri).
29	318	Sóattirum.
30	331	Srimushnam.
		CHIDAMBARAM TALUK—*cont.*
		(*Government.*)
31	328	Téttámpattu.
32	332	Vakkámmári (Sri).
33	316	Valankkádu.
34	300	Vattattúr.
		(*Shrotriem.*)
35	333	Kilpaliyangudi.
36	324	Sáttavattam.
37	330	Torúkuppam.
		VRIDDHACHALAM TALUK.
		(*Government.*)
38	272	Devangudi.
39	265	Kávanúr.
40	263	Kilpáliyúr.
41	266	Kiramárgalam.
42	264	Kodumanúr.
43	258	Marungúr.
44	174	Mósattai.
45	268	Óttiródu.
46	267	Paralangudi (To).
47	269	Perundurai.
48	182	Rájéndrapattanam.
49	183	Sinnattakurichi.
50	179	Torkovadakkapattúr.
51	260	Toldr.
52	180	Vanamkudikkádu.
53	181	Vettakkudi.

STATE CENTRAL LIBRARY, THIRUVANANTHAPURAM

TINDIVANAM SUB-DISTRICT.

Serial number.	Survey number of the village.	Names of villages.
		TINDIVANAM TALUK.
		(*Government.*)
1	242	Ádanúr (Mél).
2	365	Adanúr (Kil).
3	233	Ákkúr.
4	391	Akshipákkam.
5	433	Alagipákkam.
6	348	Álappákkam (Vada).
7	388	Álampákkam.
8	243	Ammurampákkam.
9	362	Andappattu.
10	398	Ariyantángal.
11	395	Arungunam (Kil)
12	256	Ásúr.
13	208	Áttippákkam.
14	345	Áttúr.
15	350	Avareppákkam.
16	464	Brambadésam
17	394	Búdéri.
18	239	Dádápuram.
19	215	Edamalai.
20	229	Elamangalam.
21	340	Elavalapákkam.
22	344	Endiyúr.
23	364	Eppákkam.
24	308	Eraiyánúr.
25	371	Evallúr.
26	343	Gódalúr (Kil).
27	343	Gurovammápéttai.
28	359	Ichéri.
29	261	Jakkampéttai.
30	341	Janakipéttai.
31	367	Kadavambakkam.
32	260	Kadangal.
33	235	Kalpakkam.
34	386	Kalavai (Vada).
35	360	Kambúr.
36	369	Karanai (Kil).
37	307	Karunavúr.
38	383	Kirikkampattu.
39	393	Kazuppúr.
40	219	Karuvapakkam.
41	342	Kattalai.
42	385	Kattupunjai.
43	256	Kattusiviri.
44	347	Kavéppakkam.
45	238	Kilmavilangai.
46	250	Kimanapuram.
47	244	Kodiyam.
48	336	Kolappakkam (Vada).
49	258	Kollar.
50	267	Kongarapattu.
51	320	Kovadi.
52	395	Kunnapakkam.
53	225	Kuttapakkam (Mél).
54	384	Kúttikolattur.
55	399	Madavantangal.
56	241	Malaiyanúr (Kil).
57	203	Mampakkam.
58	366	Mangalam.
59	228	Manampúndi.
60	392	Mannúr (Kil).
61	346	Manúr.
62	214	Mélattippakkam.
63	237	Mélmavilangai.
64	352	Mélpakkam.
65	319	Melasúr.
66	263	Muttiyúr.

Serial number.	Survey number of the village.	Names of villages.
		TINDIVANAM TALUK—*cont.*
		(*Government.*)
67	234	Nadumandal.
68	236	Nagavaram.
69	332	Nalalam.
70	376	Nallattúr.
71	397	Nalmakkil.
72	378	Nankunam.
73	413	Narumakani.
74	212	Nedantúndi
75	246	Neikuppi.
76	403	Nemali (Kil).
77	339	Nerkunam (Ten).
78	360	Nolambúr.
79	465	Olagapuram.
80	374/2	Olakkúr (Kilpadi).
81	374/1	Olakkúr (Melpadi).
82	384	Ongúr
83	381	Padiri.
84	338	Palamukkal.
85	224	Pallikolam.
86	377	Pallippákkam.
87	251	Pámpundi.
88	390	Panaiyúr.
89	354	Panchalam.
90	379	Pankulathúr.
91	363	Pasur.
92	282	Pasuyar.
93	253	Pattanam.
94	254	Pelakkuppam.
95	232	Péendiruppam (Mél).
96	264	Perumandúr.
97	247	Perappéri.
98	329	Péravúr.
99	337	Porunakkal.
100	357	Póttai (Mél).
101	468	Pudukkuppam.
102	227	Puliyanúr.
103	245	Puliyúr.
104	368	Purangani.
105	210	Puttanandal.
106	351	Róshanai.
107	257	Sálai.
108	355	Salavádi.
109	387	Sáram.
110	370	Sáttanúr.
111	206	Sempákkam.
112	396	Sénalur.
113	414	Séndamangalam.
114	361	Sévúr (Kil).
115	240	Singánikuppam.
116	262	Singanúr.
117	211	Sirumalúr (Vada).
118	353	Sittéripattu.
119	330	Siviri (Kil).
120	207	Siviri (Mél).
121	334	Sokkantángal.
122	226	Tamiyal.
123	373	Téngápákkam.
124	401	Tennampúndi.
125	331	Tonnéti.
126	349	Tinditanum.
127	231	Tivanur.
128	200	Tondúr.
129	252	Ural.
130	248	Vadampúndi.
131	372	Vairapuram.
132	402	Vantarámpundi.

STATE CENTRAL LIBRARY, THIRUVANANTHAPURAM

TINDIVANAM SUB-DISTRICT—*cont.*

Serial number.	Survey number of the village.	Names of villages.
		TINDIVANAM TALUK—*cont.*
		(*Government.*)
133	309	Vazagapattu.
134	209	Vellimédu.
135	255	Vemmaniyattúr.
136	259	Vémpúndi.
137	255	Vengandur.
		TINDIVANAM TALUK—*cont.*
		(*Government.*)
[illegible]	230	Vilukkam.
139	356	Vittalápuram.
		(*Shrotrium.*)
140	199	Bóderi.
141	375	Kadúr.
142	151	Madurilágam.

TIRUKKÓYILUR SUB-DISTRICT.

Serial number.	Survey number of the village.	Names of villages.
		TIRUKKÓYILUR TALUK.
		(*Government.*)
1	88	Álúr.
2	57	Áriyúr.
3	8	Arudangudi.
4	97	Arumbákkam.
5	125	Arunkorukkai.
6	193	Attandamandúr.
7	89	Attipákkam (A.).
8	121	Aviyúr.
9	99	Déviyagaram.
10	18	Déviyandal.
11	7	Edaiyúr.
12	186	Elarámpattu.
13	10	Irumbalakkurichi.
14	98	Kachikkavádam.
15	87	Kádiyúr.
16	52	Kanakanandal.
17	50	Karadi.
18	59	Kattu Edaiyúr.
19	123	Káttupayúr.
20	85	Káttusullúr.
21	116	Kilaiyúr.
22	51	Kiranúr (T.).
23	179	Kodiyúr.
24	122	Kolappákkam (Av.).
25	23	Kólappúrai.
26	12	Kómalúr.
27	60	Kommamandram.
28	15	Konakkalavádi.
29	178	Konalavádi (T.).
30	223	Kunnattúr (T.).
31	81	Kúttanúr.
32	5	Kuvvanúr.
33	9	Mádámpúndi.
34	124	Malaiyanúr.
35	182	Marudúr (Vada).
36	53	Mailádumtángal.
37	6	Malárippattu.
38	86	Mámúlúr.
39	218	Meyyúr (Si.).
40	17	Meyyúr (Po.).
41	90	Mogalúr.
42	191	Mudalúr.
43	48	Mudiyanúr.
44	19	Naviyandal.
45	56	Nedumadaiyán.
46	21	Pádiyandal.
47	91	Palangúr.
48	82	Pallavádi.
49	13	Paranpádi.
50	20	Paradapattu.
51	225	Pennavalam.
52	84	Periyakorukkai.
53	92	Periyanúr.
55	11	Poonjiyandal.
54	49	Púnári.
		TIRUKKÓYILUR TALUK—*cont.*
		(*Government.*)
56	58	Séngaránkolbai.
57	222	Sittalingamadam.
58	55	Sivanártángal.
59	16	Sólavándipuram.
60	26	Talaadi.
61	54	Tanákanandal.
62	61	Tánam.
63	14	Tattanúr.
64	96	Táyanúr (Xil).
65	53	Táyanúr (Mál).
66	22	Timmanúr.
67	100	Tirukóilúr.
68	25	Tiruppálupandal.
69	24	Turinjipattu.
70	120	Vadakkunemili.
71	125	Villivalam.
72	95	Vinnamúr.
73	224	Virnámpattu.
		(*Shrotrium.*)
74	94	Vénkúr.
		(*Vettavalam Zamindari Inghúr.*)
75	93	Eravalam.
		KALLAKURICHI TALUK.
		(*Government.*)
76	108	Alliyádi.
77	12	Arkkavádi.
78	58	Arumbarúnpattu.
79	10	Jambadai.
80	60	Maniyandal.
81	19	Mógilturaippattu.
82	107	Munivalai.
83	108	Paravadayámpattu.
84	17	Porasappattu.
85	18	Porurallúr.
86	63	Sirupanaiyúr.
87	11	Sripádanallúr.
88	13	Suttamalai.
89	81	Tiruvangam.
		(*Shrotrium.*)
90	..	Kallipádi.

STATE CENTRAL LIBRARY, THIRUVANANTHAPURAM

TIRUVANNÁMALAI SUB-DISTRICT.

Serial number.	Survey number of the village.	Names of villages.
		TIRUVANNÁMALAI TALUK.
		(*Government.*)
1	181	Adaiyúr.
2	193	Adanattamkai.
3	158	Agaram (So.).
4	111	Agarampallippattu.
5	250	Agaram sibbandi.
6	160	Aiyampáliyam.
7	282	Ayyankunam.
8	319	Ahgánandal.
9	152	Alastúr.
10	221	Allikondápattu.
11	235	Anapurandán.
12	338	Andálúr.
13	147	Ándápattu (Sá.).
14	242	Ándápattu.
15	314	Ándáyattu (Sa).
16	372	Angunam.
17	313	Appupattu
18	326	Arání
19	260	Arappákkam.
20	103	Arasadaiyámpattu.
21	138	Aridérumangalam
22	305	Arudhrápattu.
23	316	Arutai-ékkam.
24	161	Asuvanágasúrami.
25	213	Attipádi.
26	196	Attiyandal.
27	370	Avúr.
28	261	Búdamangalam.
29	139	Dámaraipákkam.
30	148	Dévanámpattu.
31	172	Dévanandal.
32	193	Burginammiyandal.
33	215	Edakkal.
34	109	Edattanúr.
35	167	Endal.
36	353	Eruppákkam.
37	284	Erumpándi.
38	278	Genbápuram.
39	165	Gengampattu (Sa.).
40	360	Gengapattu.
41	122	Gúdalur
42	358	Huppatángal
43	362	Jeckalikáttéri.
44	329	Kadambai.
45	245	Kalastambádi.
46	306	Kalúri
47	250	Kalkolam.
48	375	Kallanai.
49	169	Kallaippádi.
50	345	Kalingaléri
51	328	Kalittéri
52	219	Kallattu.
53	289	Kalyándi.
54	256	Kamalapattúr.
55	210	Kámpattu.
56	277	Kánalapádi.
57	198	Kanandampúndi.
58	216	Kandiyankuppam.
59	137	Kánji.
60	318	Kantappandal.
61	281	Káranámpúndi.
62	118	Karimalúr (Ta.).
63	246	Karumbalúr (Va.).
64	173	Karinduvattádi.
65	249	Karungalippádi.
66	359	Kattiyur (K.).
67	183	Káriyandal
68	163	Káriyandal (Japti).

Serial number.	Survey number of the village.	Names of villages.
		TIRUVANNÁMALAI TALUK—*cont.*
		(*Government.*)
69	231	Kariyánetti.
70	258	Kárkunam.
71	338	Karugalúmbádi.
72	288	Kattálampattu
73	225	Kattámpúndi.
74	342	Kattumalaiyanúr.
75	171	Kattupattúr.
76	327	Kattuvélúnandal.
77	197	Kavériyampúndi
78	257	Kikkalúr.
79	110	Kilattúr.
80	241	Kiliyapattu
81	226	Kilkachirúyampattu.
82	229	Kilnáchipattu (Sa.).
83	238	Kilnáchipattu (Sá.).
84	230	Kilnakkarai.
85	293	Kilnattúr.
86	156	Kilpadúr.
87	121	Kilserupákkam.
88	209	Kilsattipattu.
89	321	Kiranúr
90	105	Kilvanakkambádi.
91	174	Kolakkanvádi.
92	296	Kolakkudi.
93	340	Kolattúr.
94	350	Kónúr.
95	180	Kósáli
96	115	Kóttaiyúr.
97	271	Kottantavádi.
98	259	Kóvúr.
99	177	Kulálpádi.
100	325	Kunárkudi.
101	117	Kungalinatham.
102	289	Kunnandal.
103	334	Kunnankappam.
104	243	Kunnamatinji.
105	247	Kúttalavádi.
106	274	Módalambádi
107	291	Malapúmbádi.
108	253	Malbipanáyakkanpáliyam.
109	187	Malkavádi.
110	212	Malavampattu.
111	337	Mánávaram
112	272	Mangalam.
113	125	Mangampúndi.
114	172	Marattuvémbádi
115	168	Meebúr.
116	290	Mettúr (Sa.).
117	163	Máttúr (Sa.).
118	205	Mekalúr
119	205	Metkacharúyampattu.
120	232	Melnakkarai.
121	1[illegible]6	Mélpadúr.
122	227	Mélputtyandal.
123	120	Mélserupákkam.
124	199	Mélsettipattu
125	294	Mélúkkán
126	141	Meppatturai.
127	262	Meyyúr.
128	119	Mudiyanúr (Ta.).
129	191	Munnyandal.
130	143	Muttiranampúndi.
131	206	Náchándal.
132	351	Nánalagaandal.
133	317	Nagapattu.
134	229	Navampattu.
135	322	Nellúnpallaipettúl.
136	204	Nellavanpáliyam.

TIRUVANNÁMALAI SUB-DISTRICT—*cont.*

Serial number.	Survey number of the village.	Names of villages.
		TIRUVANNÁMALAI TALUK—*cont.*
		(*Government*)
137	141	Nammiyandal (Si.).
138	284	Nammiyandal (V.).
139	286	Nammiyandal (So.).
140	279	Náriyamangalam.
141	221	Náriyámpattu.
142	144	Náraváppúndi.
143	164	Nattavádi.
144	251	Náyadimangalam.
145	150	Nayanbádi.
146	130	Nedungavádi.
147	349	Neikuppam.
148	355	Neróttattur.
149	145	Nellitandu.
150	236	Nochimbádi.
151	275	Núkám. ádi.
152	320	Oddiyándal.
153	377	Olappádi.
154	136	Oravandavádi.
155	218	Pálliyanúr.
156	273	Pálamandal.
157	178	Pólyappattu.
158	323	Pallikonáppattu.
159	159	Pandaramattu.
160	373	Pannigúr.
161	298	Páppámbádi (Su.).
162	209	Paruvampattu.
163	347	Pasunkuna.
164	218	Pavuppattu
165	312	Pavuppattam
166	333	Pénattur.
167	149	Périyakolamandi.
168	299	Periyakallapadi.
169	157	Periyakollapadi.
170	127	Perumbakkam.
171	198	Perandarampattu.
172	214	Pérayampattu.
173	184	Pichanandal.
174	385	Ponnamédu.
175	254	Porkonam.
176	146	Puludiyúr (Vada).
177	123	Rádapuram.
178	357	Rajantangal.
179	276	Randam.
180	335	Rayampéttai.
181	192	Sadaiyanódai.
182	112	Sadakuppam.
183	252	Sadaiyandr.
184	223	Sakkaraittámadai.
185	324	Samanandanúr.
186	234	Samudram.
187	244	Sánándandal.
188	352	Sanappúndi.
189	228	Sávalpúndi.
190	237	Sellanéri.
191	315	Sellankuppam.
192	128	Sérantángal.
193	121	Sérpáppattu.
194	266	Sever púndi.
195	316	Seyyálúr.
196	185	Siláppandal.
197	301	Sinnakallappadi.
198	292	Sinnakangiyanúr.
199	162	Sinnakóllappadi.
200	332	Sirunattur.
201	142	Sirakalambadi.
202	330	Sirakottai.
203	331	Sómásavadi.
204	248	Sorakulattur.

Serial number.	Survey number of the village.	Names of villages.
		TIRUVANNÁMALAI TALUK—*cont.*
		(*Government*)
205	183	Sorandai.
206	344	Sóruppanandal (So.).
207	381	Sorattur.
208	257	Súranáppam.
209	300	Tachampattu.
210	222	Takiyampallam.
211	361	Tandaram
212	106	Tandarampattu.
213	258	Tellanandal
214	369	Tirukkalúr Valavetti.
215	233	Tirunakachi.
216	62	Tiruvadattanúr.
217	364	Tiruvannamangam
218	310	Tiruvarangam Valavetti.
219	236	Tiruvannamalai.
220	59	Tondamánúr.
221	189	Torinjápuram.
222	283	Ódappándi.
223	170	Ódirampándi.
224	87	Unnámelupálaiyam.
225	186	Ónámbádi.
226	380	Vaippúr.
227	262	Vaituperiyókuppam.
228	120	Vákkilápattu.
229	114	Válavachanúr.
230	287	Vallvágal.
231	270	Vel[illegible]kuram.
232	211	Vánápuram.
233	240	Vánavantángal.
234	207	Varakúr.
235	285	Vattarápattúr.
236	368	Vayalúr.
237	175	Váyyidántangal.
238	341	Vedantattam.
239	263	Védandavádi.
240	217	Velayambákkam.
241	348	Velanandal
242	255	Velangananandal.
243	182	Vengáyavelúr.
244	194	Vengikkal.
245	374	Veppanandal.
246	308	Veraiyúr.
247	201	Visvantángal.
		(*Shrotriem*)
248	311	Kampúpattu.
249	363	Nellúr.
250	307	Návarappattu.
251	290	Pallipayampattu.
252	343	Pólkunam.
253	365	Vélavetti.
		(*Inam.*)
[illegible]	190	Vélikkandal.
		(*Vellaiadu Zamin.*)
255	378	Agaram.
256	383	Anukkamalai.
257	354	Gúdalúr.
258	356	Kúllúyi.
259	339	Kaniyámpúndi.
260	382	Kanjankuppam.
261	334	Vattavalam

STATE CENTRAL LIBRARY, THIRUVANANTHAPURAM

TIRUVANNANALLUR SUB-DISTRICT.

Serial number.	Survey number of the village.	Names of villages.
		TIRUKKOVILUR TALUK.
		(*Government.*)
1	220	Ákkanúr.
2	308	Alankuppam.
3	253	Ámúr.
4	282	Anaivúri.
5	312	Anatúr.
6	219	Andaráyanúr.
7	214	Arulavádi.
8	307	Arasúr
9	295	Arumpattu.
10	294	Áttippattu.
11	232	Áttúr.
12	284	Ávalam.
13	177	Dómal.
14	322	Dóviyánandal.
15	255	Edaiyalam.
16	257	Edaiyar (T.).
17	255	Elandurai.
18	274	Emappúr.
19	261	Engdimangalam.
20	276	Erulúr.
21	283	Irunúri.
22	305	Iruvélipattu.
23	327	Isvarakandanallúr.
24	315	Kándadavádi.
25	278	Kanárampattu.
26	308	Kárapattu.
27	227	Kolattúr (T.).
28	313	Komáramangalam (T.).
29	238	Kondasamudram.
30	270	Korattúr.
31	271	Kottanúr.
32	297	Krámam.
33	173	Kunnattúr (Se.).
34	298	Kúrúnúr.
35	289	Kúvákkam.
36	281	Mádampattu.
37	316	Madapattu.
38	279	Malaiyampattu.
39	264	Malavaráyanúr (T.).
40	296	Mámandúr.
41	268	Marakuppam.
42	260	Móraingúr.
43	326	Marudúr (Se.).
44	300	Mélamangalam.
45	291	Méttattúr.
46	254	Oldamandal.

Serial number.	Survey number of the village.	Names of villages.
		TIRUKKOVILUR TALUK—*cont.*
		(*Government.*)
47	259	Paiyúr.
48	256	Panappákkam.
49	318	Peravanandal.
50	286	Parikkal.
51	292	Parokkampattu.
52	228	Pámúdur.
53	302	Pérainger.
54	321	Periyapattu.
55	267	Periyaivalai.
56	251	Perumpákkam.
57	250	Perumpattu.
58	314	Poyyaraúr.
59	221	Pudappálaiyam (T.).
60	229	Puttanandal.
61	272	Saravanampákkam.
62	275	Sáttanúr (T.).
63	311	Sémangalam.
64	230	Semmanandal.
65	277	Semmar
66	289	Senjikuppam.
67	176	Sikkampattu.
68	265	Sinnaserabai
69	262	Siramadurai.
70	319	Sirulapattu.
71	323	Siropúhyúr.
72	317	Sirottanúr.
73	263	Siruvanúr.
74	293	Sittúdúkúr.
75	325	Sivápattanam.
76	324	Sómásipálaiyam.
77	280	Tadattúkottúr.
78	310	Tamyálampattu (Kil).
79	309	Tamiyálampattu (Mel).
80	299	Tenmangalam.
81	230	Tirunimankonai.
82	320	Tirunámanallúr.
83	273	Tiruvennanallúr.
84	269	Tolungampattu.
85	304	Valaiyámpattu.
86	252	Velúr.
		(*Sirotrem.*)
87	301	Kandipákkam.
88	303	Kilamangalam.
89	258	Kongaráyanúr.

TITTAGUDI SUB-DISTRICT.

		VRIDDHACHALAM TALUK.
		(*Government.*)
1	101	Ádamangalam.
2	71	Adutamattam.
3	38	Adari.
4	62	Agavani (E.).
5	75	Ákkanúr.
6	72	Alamádi.
7	23	Alattúr.
8	68	Arankúr.
9	17	Arasankadi.
10	157	Ariyarári.
11	115	Arukéri
12	61	Ávatti.
13	106	Avikankadi.
14	76	Educherovádi.

		VRIDDHACHALAM TALUK—*cont.*
		(*Government.*)
15	84	Elamangalam (T.).
16	103	Elamáttúr.
17	65	Elattúr.
18	42	Éndal (Ma.).
19	70	Éndal (T.).
20	164	Erulyúr.
21	112	Gúdalúr.
22	166	Irulampattu.
23	78	Irunúr.
24	32	Kachimayilúr
25	43	Kalattúr.
26	90	Kálayámódu.
27	62	Kallúr.
28	59	Kaludúr.

STATE CENTRAL LIBRARY, THIRUVANANTHAPURAM

TITTAGUDI SUB-DISTRICT—*cont.*

VRIDDHACHALAM TALUK—*cont.*

(*Government.*)

Serial number.	Survey number of the village.	Names of villages.
29	73	Kanakambádi.
30	12	Kandamáttál.
31	87	Kárjarankulam.
32	81	Kiládanur
33	34	Kilkalpúndi.
34	160	Kilnemali.
35	40	Kil-orattúr.
36	77	Kil-seruvái.
37	83	Kiranúr (E.).
38	104	Kódungudi.
39	110	Kodikkalam.
40	42	Kolavái.
41	106	Kóliyúr.
42	162	Kollattankurchi (Pé.).
43	153	Kónúr.
44	10	Korkavádi.
45	74	Korukkai.
46	170	Kosappallam.
47	20	Kottanúr (Ma.).
48	153	Kottattai.
49	97	Kumárá.
50	9	Lakshmanapuram.
51	30	Lekkúr.
52	93	Maduravalli.
53	19/1	Malaiyanúr.
54	169	Málgankúttán.
55	31	Mangalúr.
56	116	Marutadúr.
57	79	Méládanúr.
58	28	Mél kalpúndi.
59	161	Mól-nemali.
60	94	Mélúr.
61	169	Nandimangalam.
62	29	Nénguv.
63	16	Nerniyúr.
64	96	Návalúr.
65	98	Nedungunam.
66	109	Neivásal (T.).
67	95	Nidimattam.
68	89	Nirámani.
69	21	Otangúr.
70	6	Pannaiyándúr.

VRIDDHACHALAM TALUK—*cont.*

(*Government.*)

Serial number.	Survey number of the village.	Names of villages.
71	35	Pásúr.
72	13	Pattákurchi.
73	107	Pattúr.
74	186	Pennádam.
75	67	Perangiyam
76	87	Perumulai.
77	63	Podaiyúr (Ma.).
78	165	Pennéri (Pé.).
79	102	Pottiramangalam.
80	33	Poyimpádi.
81	99	Pudukkulam.
82	19/2	Pudúr.
83	32	Pulikarambalúr.
84	63	Pulvalam.
85	80	Pullúr.
86	114	Puttéri.
87	66	Rámanattam.
88	39	Rettákurchi.
89	167	Savandariyadúpuram.
90	68	Sevvéri.
91	86	Sirukatambalúr.
92	105	Sirumulai.
93	52	Sirunesalúr.
94	18	Siruvákkam.
95	5	Sittéri.
96	25	Sittúr (Va.).
97	23	Tachúr.
98	158	Tirumalaiyagaram.
99	111	Tiruvadattúrai.
100	85	Tittagudi.
101	113	Tolúr.
102	27	Toludúr
103	60	Tondankurchi.
104	152	Vadakarai.
105	11	Vadakarámpundi.
106	15	Vadupádi.
107	62	Vágaiyúr.
108	109	Vayangudi.
109	14	Vellimedudam
110	88	Vasistapuram.
111	64	Vengarúr.
112	34	Vinayakanandal.

ULUNDURPET SUB-DISTRICT.

KALLAKURICHI TALUK.

(*Government.*)

1	134	Franji.
2	131	Gurupitapuram.
3	133	Kéchukudi.

TIRUKKOYILÚR TALUK.

(*Government.*)

4	79	Adaiyúr.
5	271	Ádanúr.
6	63	Alangiri.
7	340	Andikkuli.
8	156	Angandúr.
9	235	Arali.
10	337	Arimattam.
11	136	Arumbalavádi.
12	147	Edaikkal.
13	172	Edalavádi.

TIRUKKOYILÚR TALUK—*cont.*

(*Government.*)

14	344	Elavattadi.
15	131	Eleigrámam.
16	155	Enam.
17	80	Eniyúr.
18	336	Iluppaiyúr.
19	233	Kalamarudúr.
20	331	Kalattúr.
21	234	Kalavanúr.
22	338	Kallakkurichi.
23	342	Kallamódu.
24	160	Kámpattu.
25	151	Kanaiyúr.
26	128	Kiliyúr.
27	248	Kilanúr (Pa.).
28	236	Kiranur (Ulundúrpet).
29	64	Kolattúr (A.).
30	152	Komáramangalam (A.).
31	161	Konalavádi (Pu.).

STATE CENTRAL LIBRARY, THIRUVANANTHAPURAM

ULUNDURPET SUB-DISTRICT—*cont.*

Serial number.	Survey number of the village.	Names of villages.
		TIRUKKOVILUR TALUK—*cont.*
		(*Government.*)
32	163	Konamangalam.
33	77	Kuppam.
34	193	Kurumbur (V.).
35	333	Kuttadi.
36	132	Kuvadu.
37	335	Madiyanur.
38	243	Mampakkam (Pu.).
39	175	Mampakkam (T.)
40	328	Manur.
41	72	Mangalam.
42	332	Mattigai.
43	241	Melpaliyur.
44	246	Nagar.
45	231	Nannaram.
46	127	Nattamur.
47	156	Nemeli.
48	157	Neyvanai.
49	343	Odappankuppam.
50	329	Odiyanandal.
51	162	Oliyanur.
52	248	Urattur.
53	158	Pachapaliyam.
54	247	Padur.
55	76	Pelangunam.
56	189	Pandur.
57	136	Pedagam.
58	78	Pillaiyarpaliyam.
59	67	Pinnalavadi.
60	134	Pogappatti.
61	62	Pundi
62	73	Puttur (A.).
63	174	Puvvanur.

Serial number.	Survey number of the village.	Names of villages.
		TIRUKKOVILUR TALUK—*cont.*
		(*Government.*)
64	129	Ragunadapuram.
65	167	Ravuttaraiyankuppam.
66	69	Salaippakkam.
67	170	Sellur.
68	70	Semburnadevi.
69	216	Semmanankur.
70	195	Semmattunadaiyanur.
71	288	Sendamangalam.
72	341	Sendanadu.
73	334	Senkurichi.
74	71	Settiyandal.
75	63	Sidevi.
76	65	Sokkadu.
77	66	Sirunavalur.
78	154	Sirupakkam.
79	74	Sundiravandi.
80	130	Tankanam.
81	245	Ulundur.
82	137	Vanakkappadi
83	339	Vanampattu.
84	287	Vandipalaiyam.
85	153	Vellaiyur.
86	75	Viramangalam.
87	330	Viraiyankuppam.
		VEIDDHACHALAM TALUK.
		(*Government.*)
88	224	Nadiyapattu.
89	223	Palakkolan.

VALAVANUR SUB-DISTRICT.

		VILLUPURAM TALUK.
		(*Government.*)
1	287	Aliyur.
2	186	Arpisampalaiyam.
3	223	Elankadu.
4	187	Gangarampalaiyam.
5	193	Kalapattu.
6	178	Kalliyattu.
7	285	Kandamangalam.
8	192	Kaliyanur.
9	283	Kondur.
10	299	Kongampattu.
11	190	Komankuppam.
12	289	Kottampakkam.
13	224	Kudimyankuppam.
14	229	Kunalam.
15	195	Madurimangalam.
16	225	Melarajankuppam.
17	226	Mankuppam.
18	231	Mattur (Villupuram).
19	194	Melpadi.
20	301	Mottupaliyam.
21	182	Mosakulam.
22	226	Nadaliyarkuppam.
23	213	Mungapattu.
24	191	Nanniyur.
25	283	Navamalikappur.
26	238	Navamalmarudur.

		VILLUPURAM TALUK—*cont.*
		(*Government.*)
27	294	Pakkam.
28	290	Pallichéri.
29	283	Pallimariyanur.
30	291	Pallipadupattu.
31	283	Pallitennal.
32	189	Panankuppam.
33	184	Panchamadevi.
34	181	Paramareddipalaiyam.
35	222	Pandareddikuppam.
36	279	Periyabubsamudram.
37	227	Pudur (Villupuram).
38	180	Puvarsankuppam.
39	300	Rampakkam.
40	185	Salaiyampalaiyam.
41	220	Sengadu.
42	284	Sinnabubsamudram.
43	183	Siruvandadu.
44	298	Sukkampattu.
45	297	Surappur.
46	179	Vacatamhalam.
47	221	Vadugandadkuppam.
48	188	Valavanur.
49	176	Venkatadrigaram.
		(*Mattah*)
50	292	Mandagapattu.

STATE CENTRAL LIBRARY, THIRUVANANTHAPURAM

VANUR SUB-DISTRICT.

VILLUPURAM TALUK.

(*Government.*)

Serial number.	Survey number of the village.	Names of villages.
1	259	Atchirampattu.
2	238	Aivéli.
3	257	Akkirampattu.
4	281	Ammankuppam.
5	238	Ampalukkai.
6	246	Elavampattu.
7	269	Eraiyúr.
8	261	Irumbai.
9	241	Kadagampattu.
10	268	Kadapérikuppam.
11	271	Kalingamalai.
12	280	Kalittirampattu.
13	244	Karamanúr.
14	255	Kattirampakkam.
15	254	Kónippattu.
16	274	Kodukkúr.
17	242	Kundalakuppam.
18	287	Kórukéni.
19	263	Kóttakuppam.
20	245	Kunnam.
21	277	Kurumpaloiyam.
22	247	Murukkam.
23	273	Muttirampattu.
24	210	Nemali.
25	272	Nerkunam (V.).
26	252	Óttai.
27	270	Pakkirippalaiyam.
28	250	Parankani.
29	285	Pattanúr.
30	267	Perambai.
31	211	Ponnampúndi.
32	251	Puduppakkam.
33	256	Pulichappallam.
34	266	Pátcrai.
35	260	Rayapudupakkam.

VILLUPURAM TALUK—*cont.*

(*Government.*)

Serial number.	Survey number of the village.	Names of villages.
36	249	Sémangalam.
37	240	Sengamédu.
38	278	Seshanganúr.
39	275	Sittalampattu.
40	248	Térkunam.
41	264	Tirusittambalam.
42	276	Tirumangalam.
43	239	Tirovakarai.
44	243	Tollanúr.
45	259	Turavai.
46	230	Vadanur.
47	269	Valudavúr.
48	253	Vanúr.

(*Zam.*)

Serial number.	Survey number of the village.	Names of villages.
49	262	Bommayapalaiyam.

TINDIVANAM TALUK.

(*Government.*)

Serial number.	Survey number of the village.	Names of villages.
50	325	Agaram (Ten.).
51	448	Anpakkam.
52	474	Abbirampattu.
53	446	Kaluperumpakkam.
54	472	Kodúr.
55	446	Keluvari.
56	325	Kóttappakkam (Kil.).
57	476	Mattúr.
58	475	Nesal.
59	471	Olundiyappattu.
60	473	Rayavottai.
61	470	Tailapuram.
62	447	Vilvanattam.

VIKRAVANDI SUB-DISTRICT.

VILLUPURAM TALUK.

(*Government.*)

Serial number.	Survey number of the village.	Names of villages.
1	84	Adanúr.
2	5	Anaiyóri.
3	16	Anantapuram.
4	208	Anganikuppam.
5	38	Annaiyúr.
6	27	Annamantapuram.
7	47	Arasalapuram.
8	83	Arunpuli.
9	139	Asúr.
10	205	Attikuppam.
11	26	Attiyúrtirukkai.
12	200	Avadaiyarpattu.
13	52	Brambadóam.
14	213	Edayapattu.
15	235	Elaiyandapattu.
16	204	Elayi.
17	43	Elusempón.
18	143	Ennayiram.
19	142	Esalam.
20	202	Ganapatipattu.
21	1	Gungavaram.
22	53	Ichankuppam.
23	23	Kadaiyam.
24	85	Kakkanúr.
25	35	Kaliyanampúndi.
26	2	Kanakkankuppam.

VILLUPURAM TALUK—*cont.*

(*Government.*)

Serial number.	Survey number of the village.	Names of villages.
27	65	Kanjanúr.
28	33	Kannandal.
29	29	Karuvakshi.
30	132	Kasbakaranai.
31	216	Kayattúr.
32	69	Kedar.
33	18	Kilmaki.
34	49	Kolapakkam.
35	67	Kolipattu.
36	6	Konalur.
37	155	Kongarampundi.
38	57	Korukúr.
39	135	Kottiyampúndi.
40	60	Kundalapuliyúr.
41	234	Madurapakkam.
42	48	Mandagappattu.
43	8	Mattur Tirukkai.
44	156	Melkondai.
45	4	Mallúr.
46	161	Mundiyampakkam.
47	34	Muttattúr.
48	12	Nagar.
49	64	Nandivadi.
50	13	Nangattúr.
51	55	Narasingandr.
52	46	Nemúr.

STATE CENTRAL LIBRARY, THIRUVANANTHAPURAM

VIKRAVANDI SUB-DISTRICT—*cont.*

Serial number	Survey number of the village.	Names of villages.
		VILLUPURAM TALUK—*cont.*
		(*Government.*)
53	219	Pagandai.
54	32	Panamadi.
55	159	Panamakkam.
56	145	Panalakam.
57	160	Papanapatta.
58	162	Periyapuram.
59	144	Pedarigattu.
60	152	Periyatachur.
61	37	Perunkalampúndi.
62	215	Pillaiyarkuppam.
63	214	Pombúr.
64	21	Ponnankuppam.
65	40	Pórur.
66	7	Puhvandi.
67	137	Pundi.
68	193	Punganam.
69	217	Radapuram.
70	201	Reddiappam.
71	154	Sálaivikravándi.
72	33	Sálavanúr.
73	14	Sankitamangalam.
74	158	Sáttanúr.
75	63	Sennédu.
76	50	Senjikannattúr.
77	11	Seujipadúr.
78	50	Sennappanáyakkanpálaiyam.
79	218	Seyyádavanam.
80	62	Siruvási.
81	198	Siruvallikuppam.
82	212	Siruvi.
83	153	Sittanur.

Serial number.	Survey number of the village.	Names of villages.
		VILLUPURAM TALUK—*cont.*
		(*Government.*)
84	17	Sittaseúr.
85	42	Sittéri.
86	8	Tándavasamudram.
87	232	Tennavanáyampattu.
88	141	Tenpeyar
89	39	Tirukkanam.
90	61	Tirunandipuram.
91	107	Torvi.
92	184	Tumlúr.
93	13	Tuttipattu.
94	196	Vákkúr
95	59	Veliyandil.
96	31	Vellaiyámpattu.
97	41	Vellúrpattu.
98	138	Vembi.
99	28	Vengamúr.
100	56	Vengáyamkuppam.
101	199	Vettukkádu.
102	207	Vidúr
103	44	Vijayankuppam.
104	157	Vikkiravándi.
105	61	Virunúr.
		(*Sárotram.*)
106	61	Kunnattúrángal
107	203	Kattámpúndi.
108	45	Mélkáranai
109	138	Olugalámpúndi.
110	140	Sirunatchur.

VILLUPURAM SUB-DISTRICT.

		VILLUPURAM TALUK.
		(*Government.*)
1	79	Agaram Sittúnur.
2	257	Alattur.
3	173	Anáugur.
4	177	Arunamangalam.
5	66	Ariyalúr Tirukkai.
6	115	Ariyalúr Villupuram.
7	89	Ariyúr.
8	86	Asúranakuppam.
9	105	Attiyúr Tiruvádi.
10	128	Ayyankóvilpatta.
11	129	Aiyyúngaram.
12	108	Delavánur.
13	88	Edapálaiyam.
14	166	Eramanantángal.
15	78	Kalpattu.
16	77	Káusi.
17	117	Kandamánadi.
18	103	Kandampákkam.
19	101	Kandiyamada.
20	70	Kángiyanúr.
21	153	Kappiyampiliyúr.
22	100	Kappur.
23	78	Karingálipattu.
24	113	Kávanipákkam.
25	157	Kilperumpákkam.
26	116	Kottúr.
27	98	Kondangi.
28	107	Kongarakondán.
29	93	Kóaúr.
30	94	Kottamangalam (Villupuram).

		VILLUPURAM TALUK—*cont.*
		(*Government.*)
31	110	Kuchipálaiyam (Ten).
32	164	Kuchipálaiyam (Vada).
33	78	Kuppam.
34	169	Mahará jpuram.
35	175	Malavaráyanúr.
36	72	Mámbalappattu.
37	125	Marattúr.
38	120	Nannádu.
39	174	Nannattámpalaiyam.
40	102	Olukkai.
42	131	Oruttur
42	97	Orukkádi.
43	68	Pallyandúr
44	172	Pánampattu.
45	91	Perumpakkam.
46	104	Pudúgam
47	112	Pullur.
48	165	Poyyapákkam.
49	124	Pánóttam.
50	171	Sákai Agaram.
51	118	Sákkeádu.
52	96	Sattipatta.
53	121	Sórtal [illegible]
54	74	Sirava [illegible]úr.
55	111	S[illegible]úr (Tirukkai).
56	85	S[illegible]úr
57	87	S[illegible]ndi
58	82	Súrapattu.
59	75	Teli.
60	130	Tennamádevi.

STATE CENTRAL LIBRARY, THIRUVANANTHAPURAM

VILLUPURAM SUB-DISTRICT—*cont.*

VILLUPURAM TALUK—*cont.*

(*Government.*)

Serial number.	Survey number of the village.	Names of villages.
61	109	Tirupáchinúr.
62	127	Tiruvámátúr.
63	171	Todaranúr
64	98	Tokkavádi.
65	90	Valánúr.
66	81	Válappattu.
67	119	Valudureddi.
68	121	Védampattu.
69	106	Valiyambákkam
70	95	Vennamyáttúr.
71	92	Venkatésapuram.

VILLUPURAM TALUK—*cont.*

(*Government.*)

Serial number.	Survey number of the village.	Names of villages.
72	80	Vengandúr.
73	120	Villupuram
74	123	Virártikuppam.

(*Zamin.*)

75	71	Malliyappattu.

(*Shrotriem.*)

76	166	Kákuppam.

VRIDDHACHALAM SUB-DISTRICT.

VRIDDHACHALAM TALUK.

(*Government.*)

1	53	Ádiyúr.
2	192	Álandurai pattu.
3	187	Álachikudi.
4	150	Edaiyúr.
5	127	Elangiyanúr.
6	196	Elamangalam (Ka.).
7	117	Erappávúr.
8	275	Ganapatikurchi.
9	126	Ivadigudi.
10	244	Kadapperumánattam.
11	185	Karovéppalamkurchi.
12	51	Káttamanúr.
13	172	Kárankúr
14	176	Kilamangalam
15	139	Kiranúr.
16	156	Kiranúr (Ka.).
17	140	Kodikkúr.
18	162	Kollattankurchi (Pé.).
19	53	Kolappákkam (E.).
20	172	Kottanúr
21	196	Kúmangalam.
22	118	Kóvilúr
23	178	Korukkattanjéri.
24	212	Manalúr.
25	196	Manavalamallúr.
26	140	Mannampádi.
27	136	Mémáttúr.
28	147	Mekkamanallúr
29	179	Murugangudi.
30	211	Nádiyappóttai (Ja.).
31	12[illegible]	Nagar.
32	125	Nalúr.
33	65	Nánatyúr.
34	151	Namungamangalam.
35	251	Neranam.
36	141	Pallakolánattam.
37	197	Paravallúr.
38	177	Polándurai
39	183	Péralayúr.
40	149	Peramballúr.
41	44	Periyanallúr.
42	209	Periyavadavádi.
43	135	Pinjánúr.
44	120	Podaiyúr (Tá.).
45	56	Púlámbadi.
46	155	Pú[illegible]úr (Po.).
47	189	Sattiravúd
48	143	Sáttayam
49	194	Sáttukudal (Kilpádi).
50	148	Sáttukudal (Mélpádi).

VRIDDHACHALAM TALUK—*cont.*

(*Government.*)

51	54	Séppákkam.
52	91	Sévúr.
53	200	Sinnaparúr.
54	149	Sirunavalavádi.
55	119	Siramangalam.
56	138	Sittúr (E.).
57	154	Téllamallúr.
58	123	Tirupayar.
59	181	Tivalúr
60	147	Toravalúr.
61	171	Toraiyúr
62	137	Vadasittúr
63	210	Vayalúr.
64	121	Vanamadevúr.
65	128	Vasasi
66	190	Venkarambúr.
67	67	Veppúr
68	142	Velánattúr.
69	213	Vriddhácholam.

(*Shrotriem.*)

70	198	Erumanúr.

(*Government.*)

71	277	Ádanúr (U.).
72	245	Ádanúr (Ko.).
73	210	Agaram (U.).
74	186	Álandúrsollai.
75	286	Ammári.
76	231	Arasikuli.
77	216	Dermallúr.
78	264	Flumichai.
79	250	Érádimédu.
80	259	Gangaikondán.
81	261	Gopalapuram.
82	232	Gópurápuram.
83	227	Irupu.
84	230	Irusálakuppam.
85	231	Kadampattam.
86	219	Kanamáipuram.
87	214	Kandiyankoppam.
88	233	Kánádakandam.
89	254	Karkandal
90	252	Kárankúgudi.
91	217	Karunai.
92	208	Kilpádi.
93	257	Kiranúr (Sl.).
94	214	Kolappakkam (U.).
95	238	Kollirappu.
96	301	Kottagam.
97	271	Kóttamulai.

STATE CENTRAL LIBRARY, THIRUVANANTHAPURAM

VRIDDHACHALAM SUB-DISTRICT—*cont.*

Serial number.	Survey number of the village.	Names of villages.
		VRIDDHACHALAM TALUK—*cont.*
		(*Government.*)
98	238	Kóvilkuppam.
99	243	Kumáramangalam.
100	283	Kúnankurchi.
101	247	Koppanattam.
102	231	Maugalam (U.).
103	295	Managati.
104	246	Mavadandal (Ko.).
105	296	Melpád.
106	259	Melpálaiyúr.
107	294	Melpá,unapattu.
108	239	Mud(ení.
109	238	Mudappuli.
110	292	Mammadiódagam.
111	234	Narimanam.
112	293	Neivéli.
113	236	Periyakappamkulam.
114	270	Péruvárappúr.
115	297	Periyakurchi.
116	248	Ponnéri (Ko.).
117	249	Púdamur (Min.).
118	188	Pónnóiom.
119	273	Puttúr.
120	256	Sakkaramangalam.
121	244	Sattamangalam.
122	278	Suttappadi.
123	216	Sembalakurchi.
124	300	Séppalanattam.
125	237	Situakappankulam.
126	215	Situapandarankuppam.
127	274	Sirovarappúr.
128	218	Sittérikuppam.
129	254	Sottaranam.
130	290	Tekkuvellúr.
131	280	Úrtangal.
132	299	Uyyakondrayi.
133	284	Vadakkuvellúr.
134	255	Valliyam.
135	287	Velangulam.
136	291	Véppankurchi.
137	275	Villakkappadi.
		(*Shrotriem.*)
138	252	Kinanúr.

SOUTH CANARA DISTRICT.

BAINDUR SUB-DISTRICT.

COONDAPOOR TALUK.

Serial number.	Survey number of the village.	Names of villages.
1	3	Baindúr.
2	25	Bellóle.
3	6	Bijúr.
4	26	Chitúru.
5	20	Gólihole.
6	89	Hebbúga.
7	16	Heranjál.
8	15	Hérúru.
9	24	Hósúr.
10	21	Jadkal.
11	17	Kóthód.
12	9	Kergál.
13	23	Kérádi.
14	10	Khamubadakóne.
15	12	Kirmanjóshwar.
16	19	Kallúr.
17	90	Kóteshwáru.
18	13	Maravante.
19	22	Mudúru.
20	91	Nágódi.
21	8	Nandanavana.
22	14	Návunda.
23	4	Patiguri.
24	1	Shirúr.
25	5	Taggarsha.
26	11	Ullúr.
27	7	Uppunda.
28	2	Yeltare.
29	18	Yelajíta.

BANTWÁL SUB-DISTRICT.

MANGALORE TALUK.

Serial number.	Survey number of the village.	Names of villages.
1	167	Ajubettu.
2	141	Ásnádi.
3	173	Áramboli.
4	134	Arla.
5	136	Bedagabellúr.
6	152	Badagakajekár.
7	143	Bantwál.
8	148	Bárya.
9	234	Bolyár.
10	183	Budoli.
11	233	Chélúru.
12	166	Chamsatódi.
13	154	Dévashyamúdúru.
14	155	Dévashyapadúru.
15	226	Ira.
16	159	Irvatúr.
17	160	Kádabettu.
18	149	Kadéshwálya.
19	188	Kalligé.
20	153	Kávalamúdúr.
21	156	Kávalapadúr.
22	132	Kodamanru.
23	135	Koila.
24	131	Kolavoor.
25	164	Kudembettu.
26	175	Kukkepádi.
27	142	Kuriyál.
28	238	Kurnád.
29	227	Manchi.
30	145	Mannúkúr.
31	110	Múda.
32	162	Múdanadugód.
33	157	Múdapadokódi.
34	229	Múdu.
35	230	Munúr.
36	231	Nadu.
37	223	Narikombu.
38	144	Návúr.
39	232	Padu.
40	224	Pánemangalúru.
41	102	Panjakal.
42	235	Phajir.
43	158	Palatabettu.
44	165	Pilmogar.
45	121	Pudu.
46	133	Rávi.
47	176	Sangabettu.
48	146	Surpádi.
49	222	Shantúr.
50	147	Tekkár.
51	137	Tenka Bellúr.
52	151	Tenka Kajekár.
53	139	Tumbe.
54	150	Uh.
55	174	Yeliya Nadugódu.

BELTANGADI SUB-DISTRICT.

MANGALORE TALUK.

Serial number.	Survey number of the village.	Names of villages.
1	216	Badagakárandúr.
2	218	Balanja.
3	215	Karambár.
4	210	Kudyádi.
5	217	Nálkúr.
6	213	Návura.
7	209	Pilya.
8	214	Shirlál.
9	211	Sulkóri.
10	212	Sulkerimogar.
11	219	Tenka Kárandúr.

UTTINANGADI TALUK.

Serial number.	Survey number of the village.	Names of villages.
12	85	Balya.
13	29	Baddúru.
14	8	Bellál.
15	5	Beltangadi.
16	17	Chérmó-i.
17	18	Chibidre.
18	11	Dharmastala.
19	144	Gurpádi.
20	26	Hatyadka.
21	86	Ijlanjádi.
22	14	Indabettu.

STATE CENTRAL LIBRARY, THIRUVANANTHAPURAM

BELTANGADI SUB-DISTRICT—*cont.*

Serial number.	Survey number of the village.	Names of villages.
		UPPINANGADI TALUK—*cont.*
23	13	Kadirudyávara.
24	23	Kanaja.
25	6	Kaniya.
26	10	Kalmanje.
27	98	Kankrádi.
28	3	Kanyádi.
29	151	Karaya.
30	27	Kokkada.
31	7	Koyyúr.
32	140	Kukkela.
33	149	Kúvettu.
34	4	Láila.
35	138	Machokina.
36	141	Máládi.
37	16	Malavantige.
38	148	Mélantabettu.
39	15	Mitbabágil.
40	12	Mándáje.
41	147	Mandúr.
42	2	Náda.
		UPPINANGADI TALUK—*cont.*
43	1	Návúr.
44	12	Nerva.
45	20	Nidle.
46	87	Nújibá tila.
47	145	Nyavatarpu.
48	144	Padangadi.
49	139	Páranki.
50	28	Patróme.
51	21	Puduvettu.
52	89	Rekya.
53	146	Savanál.
54	25	Shibáje.
55	24	Shishila.
56	142	Sónandur.
57	137	Tannirpanta.
58	19	Totatádi.
59	9	Ujra.
60	136	Urtuvál.
61	150	Ved Inála.

BRAMAWAR SUB-DISTRICT.

		UDIPI TALUK.
1	19	Achadi.
2	9	Airódi.
3	47	Árúr.
4	30	Avarsho.
5	54	Baisádi.
6	10	Bálakudru.
7	17	Bannádi.
8	42	Belampalli.
9	28	Biládi.
10	48	Chántára.
11	40	Chérkádi.
12	4	Chitrapádi.
13	1	Gilivár.
14	7	Gondmi.
15	28	Háládi.
16	39	Haliyalli.
17	50	Handádi.
18	15	Hanehalli.
19	52	Hárádi.
20	43	Hávanje.
21	25	Heggunje.
22	18	Hóródi.
23	45	Hérúr.
24	31	Hiriyána.
25	13	Hosále.
26	37	Hosúr.
27	14	Kachchúr.
28	24	Kédúr.
29	27	Kakkanje.
30	8	Kárkada.
31	21	Kévadi.
32	35	Kenjúr.
33	6	Kódi.
34	3	Kótalattu.
		UDIPI TALUK—*cont.*
35	34	Kudi.
36	41	Kukkehalli.
37	51	Kundagródu.
38	2	Manúr.
39	49	Matpádi.
40	12	Múdabadu.
41	23	Nádúr.
42	35	Nélkúr.
43	32	Nanchára.
44	49	Nítávara.
45	96	Padukudru.
46	11	Pándéshwar.
47	5	Párampalli.
48	38	Pejamangúr.
49	81	Perdúr.
50	20	Shiriyúr.
51	33	Shirúr.
52	44	Uppúr.
53	18	Veddarse.
54	29	Vandúr.
55	53	Váramballi.
56	22	Yedthádi.
		COONDAPOOR TALUK.
57	103	Bélúru.
58	96	Halládi Harkádi.
59	95	Hardáli Mandáli.
60	102	Hosakuttúr.
61	93	Hombádi Mandádi.
62	101	Kódúr.
63	98	Korgi.
64	94	Molaballi.
65	97	Yedgádi Matyádi.

COONDAPOOR SUB-DISTRICT.

		COONDAPOOR TALUK.
1	72	Ájri.
2	79	Aibádi.
3	23	Alur.
4	65	Amásebail.
5	70	Ampár.
6	61	Annalli.
7	99	Asóde.
		COONDAPOOR TALUK—*cont.*
8	36	Badékere.
9	65	Balkúru.
10	65	Basrur.
11	78	Belve.
12	58	Bijádi.
13	52	Coondapoor.
14	48	Dévalkunda.

STATE CENTRAL LIBRARY, THIRUVANANTHAPURAM

COONDAPOOR SUB-DISTRICT—*cont.*

Serial number.	Survey number of the village.	Names of villages.
		COONDAPOOR TALUK—*cont.*
15	86	Edamogs.
16	41	Gangóli.
17	67	Gópádi.
18	40	Gujjáli.
19	51	Gulvádi.
20	87	Hadavu.
21	33	Haklódi.
22	76	Hálódi.
23	86	Hallihole.
24	67	Holnód.
25	64	Hanglúr.
26	32	Harkúru.
27	46	Hattyangadi.
28	43	Hemmádi.
29	77	Hengevalli.
30	39	Hosádu.
31	84	Hosangadi.
32	27	Idúrkunhádi.
33	64	Japti.
34	92	Kalávara.
35	87	Kamalashile.
36	63	Kondávaru.
37	47	Kanyána.
38	50	Korkonje.
39	44	Kattabeltúru.
40	68	Kávarádi.
		COONDAPOOR TALUK—*cont.*
41	49	Kanchanúr.
42	71	Kodlódi.
43	66	Kóni.
44	65	Kotóshwar.
45	76	Kulanji.
46	69	Kuntáshi.
47	31	Kundabárandádi.
48	84	Machattu.
49	80	Madámakki.
50	85	Náda.
51	30	Nújádi.
52	62	Rattódi.
53	34	Sóndpúr.
54	69	Sankaranáráyana.
55	81	Shédimane.
56	73	Siddápur.
57	45	Tallúr.
58	60	Tekkatte.
59	38	Tréshi.
60	74	Ullúr.
61	53	Ultúr.
62	42	Uppinakudru.
63	53	Vadérahóbli.
64	100	Vakvádi.
65	59	Vandse.

HOSDRUG SUB-DISTRICT.

		KASARAGOD TALUK.
1	89	Ajánúr.
2	90	Balla.
3	72	Bandadka.
4	74	Bédadka.
5	99	Bélúr.
6	108	Charvattúr.
7	104	Chiméni.
8	88	Cuttári.
9	102	Eéri East.
10	105	Eéri West.
11	91	Hosdrug.
12	92	Kánhangád.
13	98	Karindala.
14	95	Kayyúr.
15	83	Kikán.
16	107	Kilákóte.
17	97	Kinánúr.
18	104	Kodkát.
19	86	Kódóth.
		KASARAGOD TALUK—*cont.*
20	75	Kolatúr.
21	73	Kuttikóle.
22	98	Madakai.
23	101	Málóta.
24	112	Mániyát.
25	94	Náeshwar.
26	110	Padne.
27	82	Pahikere.
28	100	Pánattadi.
29	84	Panyál.
30	85	Periye.
31	109	Pilikóda.
32	93	Pudukai.
33	87	Pullúr.
34	106	Tumri.
35	113	Trikarpúr, North.
36	114	Trikarpúr, South.
37	111	Udanúr.

KARKALA SUB-DISTRICT.

		MANGALORE TALUK.
1	50	Sánúr.
		UDIPI TALUK.
2	102	Anúr.
3	78	Budúr.
4	83	Baimmjalli.
5	90	Belonje.
6	183	Bélmanna.
7	89	Chára.
8	111	Durga.
9	84	Ellúru.
10	93	Hebri.
11	101	Hermunde.
12	100	Hiregána.
13	108	Irvattúr.
		UDIPI TALUK—*cont.*
14	112	Járkala.
15	94	Kabbinále.
16	80	Kadatala.
17	81	Kakkaje.
18	88	Keltúr.
19	116	Kelya.
20	113	Kárkala.
21	77	Karudúr.
22	87	Kerebettu.
23	104	Kerróshe.
24	91	Kuchchúru.
25	114	Kukkundúr.
26	105	Méla.
27	98	Marne.
28	109	Mivár.
29	110	Múdár.

KARKALA SUB-DISTRICT—*cont.*

UDIPI TALUK—*cont.*

Serial number.	Survey number of the village.	Names of villages.
30	95	Mudrádi.
31	92	Nadapála.
32	106	Nallúr.
33	132	Nandoblke.
34	79	Níre.
35	115	Nítte.
36	107	Renjál.
37	103	Shirlár.
38	52	Shurúr.
39	86	Shivapura.
40	131	Súda.
41	97	Varanga
42	99	Yerlapádi.

KASARAGOD SUB-DISTRICT.

KASARAGOD TALUK.

Serial number.	Survey number of the village.	Names of villages.
1	61	Adkathbail.
2	48	Áddúr.
3	41	Angadimogar.
4	38	Arikádi.
5	42	Bádúr.
6	77	Bára.
7	65	Béla.
8	35	Bombrána.
9	79	Chamnád.
10	65	Changala.
11	53	Ichlampádi.
12	80	Kalanád.
13	57	Kanúr.
14	69	Kéradka.
15	63	Kásaragód.
16	32	Kidúr.
17	37	Koipadi.
18	60	Kúdlu.
19	50	Kumbadája.
20	54	Madhúr.
21	63	Maira.
22	58	Mogral.
23	40	Mogu.
24	68	Muliyár.
25	64	Muttatódi.
26	67	Nekráje.
27	66	Pádi.
28	55	Patla.
29	78	Perambalo.
30	52	Perdál.
31	36	Puttige.
32	59	Puttúr.
33	56	Shirivágilu.
34	62	Subbagere.
35	76	Tekkila.
36	61	Ubrangala.
37	82	Udma.
38	34	Ujár Ullvár
39	38	Yednád.

MANGALORE SUB-DISTRICT.

MANGALORE TALUK.

Serial number.	Survey number of the village.	Names of villages.
1	126	Adddr.
2	83	Adyapádi.
3	117	Adyár.
4	96	Alpe
5	114	Ambiamogar.
6	123	Ammunje.
7	120	Árkula.
8	101	Attávar
9	57	Badurayekkár.
10	128	Badagolpádi.
11	68	Bikkampádi.
12	99	Bajal.
13	80	Bapne.
14	78	Béla.
15	71	Bangrakúlúr.
16	112	Belm[illegible]
17	105-A 105-B	Bónúr Bolúr
18	83	Bondantila.
19	106	Cadba bazaar.
20	68	Délanthabettu.
21	103	Dorenal.
22	115	Harekal
23	66	Hombettu.
24	65	Jódya.
25	100	Jaipuramogar.
26	102-A 102-B	Kadri. Kadri.
27	78	Kanarár.
28	85	Kankávar.
29	88	Kanarabb.
30	45	Kannúr.
31	121	Kanyangan.
32	74	Kávúr.
33	81	Kenjár.
34	101-A 104-B	Kodiyálbail. Kodiyálbail
35	84	Kolambe.
36	52	Kompadura.
37	113	Konája.
38	93	Kudupu.
39	67	Kulái.
40	76	Kunjatabailu.
41	59	Kuttettúr.
42	82	Malavúr.
43	125	Mallúr.
44	107	Mangalore Town.
45	75	Marakada.
46	97	Maróli.
47	119	Mírmajal.
48	129	Megaru.
49	61	Mochúr
50	58	Mújuperár.
51	90	Módushedde.
52	86	Múlúr.
53	111	Munnúr.
54	130	Mutúr.
55	118	Nirmárga.
56	52	Pachanádi.
57	94	Padavu.
58	73	Padukódi.
59	54	Padapurár.
60	91	Padushedde.
61	[illegible]	Puranbar.
62	73	Panjimogar.
63	1.6	Pávúr.
64	10	Permannúr
65	55	Perumdu.
66	109	Sómáshwar.
67	60	Surinja.

STATE CENTRAL LIBRARY, THIRUVANANTHAPURAM

MANGALORE SUB-DISTRICT—*cont.*

Serial number.	Survey number of the village.	Names of villages.
		MANGALORE TALUK—*cont.*
68	70	Tannirbhávi.
69	127	Tenka Ullpádi.
70	56	Tenka Yekkár.
71	89	Tiruvail.
		MANGALORE TALUK—*cont.*
72	77	Tókár.
73	87	Ullábetta.
74	103	Ullál.

MANJESHWAR SUB-DISTRICT.

Serial number.	Survey number of the village.	Names of villages.
		KASARAGOD TALUK.
1	16	Badája.
2	8	Bangramanjéshwar.
3	12	Békúr.
4	26	Hérúr.
5	18	Hosabettu.
6	25	Ichlangódu.
7	9	Kadambár.
8	27	Kaiyár.
9	7	Kaliyáru.
10	21	Kódibail.
11	6	Koliyár.
12	22	Kubanúr.
13	5	Kúdlamogar.
14	13	Kúnúr.
15	1	Kunjettúr.
16	15	Majibail.
17	23	Mangalpádi.
18	12	Minja.
		KASARAGOD TALUK—*cont.*
19	14	Módambail.
20	20	Mulinja.
21	28	Paivanke.
22	4	Páthúr.
23	2	Pávur.
24	24	Shiriya.
25	10	Ta ehala.
26	17	Udyávara.
27	19	Uppala.
28	3	Vorkádi.
		MANGALORE TALUK.
29	238	Kaitangala.
30	241	Kinya.
31	242	Kótekár.
32	239	Manjanádi.
33	240	Naringána.
34	243	Talapádi.

MUDABIDRI SUB-DISTRICT.

Serial number.	Survey number of the village.	Names of villages.
		MANGALORE TALUK.
1	208	Andinje.
2	45	Badagamijár.
3	46	Badagayedapadavu.
4	195	Badakódi.
5	186	Bajra.
6	44	Belavéi.
7	189	Daregudde.
8	172	Gundári.
9	181	Hosabettu.
10	195	Hosangadi.
11	204	Idu.
12	47	Iruvail.
13	38	Kadandale.
14	179	Kallabetto.
15	19	Kallamundkur.
16	39	Kánthávara.
17	180	Kóranje.
18	197	Karimanéle.
19	132	Kerpe.
20	201	Kéripatna.
21	188	Kollapottige.
22	48	Kuhnjár.
23	207	Kokrádi.
24	169	Kukkedi.
25	206	Kutlúr.
26	192	Mántrádi.
		MANGALORE TALUK—*cont.*
27	203	Mérodi.
28	41	Márpádi.
29	176	Mérúr.
30	198	Módokódi.
31	187	Módukóaje.
32	185	Módumarnád.
33	205	Nárávi.
34	191	Nellikár.
35	18	Noddódi.
36	170	Nittade.
37	203	Núrálvettu.
38	186	Padukonaje.
39	184	Padumarnád.
40	43	Pajadka.
41	190	Panapila.
42	200	Pérádi.
43	183	Prántya.
44	177	Puchimogar.
45	44	Puttige
46	199	Sávya.
47	194	Shirtádi.
48	50	Tenka Mijár.
49	49	Tenka Yedapadavu.
50	182	Thódár
51	193	Válpádi.
52	171	Vénúr.

MULKI SUB-DISTRICT.

Serial number.	Survey number of the village.	Names of villages.
		MANGALORE TALUK.
1	20	Aikala.
2	27	Arkáribettu.
3	13	Attúr.
4	31	Bakkanjé.
5	2	Bappanád.
6	9	Bellúru.
7	37	Bóla.
8	62	Chellúru.
		MANGALORE TALUK—*cont.*
9	4	Chitrápu.
10	23	Elatur.
11	21	Elinja.
12	7	Halévangádi.
13	1	Hejmádi.
14	33	Inna.
15	3	Kárnád.
16	28	Karnúru.

STATE CENTRAL LIBRARY, THIRUVANANTHAPURAM

MULKI SUB-DISTRICT—*cont.*

Serial number.	Survey number of the village.	Names of villages.
		MANGALORE TALUK—*cont.*
17	29	Kavatár.
18	36	Kodinje.
19	11	Kemrál.
20	13	Kilanjár.
21	25	Kilpádi.
22	10	Kokude.
23	30	Kollúr.
24	17	Kondamúla.
25	81	Madhya.
26	26	Mánaurpádi.
27	35	Marnabettu.
28	34	Mulladka.
29	35	Mundkúr.
30	16	Nadigódu.
31	5	Padupanambúr.
32	11	Panje.
33	6	Pávanja.
34	61	Sashihithlu.
35	24	Shimanthúr.
		MANGALORE TALUK—*cont.*
36	64	Surtakal.
37	22	Tálipádi.
38	9	Tókúr.
39	32	Ulipádi.
		UDIPI TALUK.
40	147	Badagróma.
41	149	Belapu.
42	151	Kabitar.
43	152	Kuthyár.
44	156	Nádrál.
45	154	Nandikúr.
46	155	Pádebettu.
47	150	Pédúr.
48	157	Pinhcár.
49	134	Pilár.
50	135	Sántúr.
51	148	Tonkagróma.
52	158	Yellúr.

UDIPI SUB-DISTRICT.

Serial number.	Survey number of the village.	Names of villages.
		UDIPI TALUK.
1	122	Alevúr.
2	63	Ambalapádi.
3	73	Anjár.
4	72	Arbrádi.
5	69	Badagabettu.
6	121	Badagabettu.
7	68	Badanidiyúr.
8	74	Bellarpádi.
9	126	Belle.
10	75	Bommárabettu.
11	71	Heraga.
12	136	Hérúr.
13	120	Hirébettu.
14	138	Innanje.
15	66	Kadekár.
16	76	Kanajár.
17	128	Kattingéru.
18	67	Kelárkalabettu.
19	64	Kidiyúr.
20	60	Kodavúr.
21	68	Korangarpádi.
22	141	Kóte.
23	119	Kudigróma.
24	125	Kurkál.
		UDIPI TALUK—*cont.*
25	66	Kutpádi.
26	137	Majúr.
27	146	Mallár.
28	123	Manipúr.
29	127	Márna.
30	140	Matta.
31	142	Múdabettu.
32	62	Múdanidambúr.
33	145	Málúr.
34	117	Ninjúr.
35	144	Padu.
36	130	Palli.
37	139	Pángala.
38	118	Pernankila.
39	61	Puttúr.
40	70	Shivalli.
41	129	Shirva.
42	59	Tenka Nidiyúr.
43	58	Tonse, East.
44	65	Tonse, West.
45	67	Udiyávar.
46	143	Ulipárgóli.
47	124	Yenagudde.

UPPINANGADI SUB-DISTRICT.

Serial number.	Survey number of the village.	Names of villages.
		KASARAGOD TALUK.
1	79	Adúr.
2	49	Belláz.
3	71	Delampádi.
4	47	Nettanige.
5	46	Padre.
		UPPINANGADI TALUK.
6	98	Aishidu.
7	100	Aithúr.
8	106	Aivathokku.
9	57	Aivarnád.
10	132	Ajjávar.
11	77	Alankár.
12	80	Alantáya.
13	134	Áletti.
14	126	Arantód.
15	178	Aryadka.
		UPPINANGADI TALUK—*cont.*
16	49	Áryápu.
17	177	Badagannúr.
18	75	Bajathúr.
19	121	Bálegód.
20	48	Balanad.
21	65	Baila.
22	105	Bálpá.
23	40	Bannúr.
24	101	Bantra.
25	62	Belandúr.
26	58	Belláre.
27	42	Bellipádi.
28	176	Bettampádi.
29	86	Bhanile.
30	33	Biliyúru.
31	70	Chárváka.
32	43	Chickamúdnúr.
33	118	Dévachalla.

UPPINANGADI SUB-DISTRICT—*cont.*

Serial number.	Survey number of the village.	Names of villages.
		UPPINANGADI TALUK—*cont.*
34	108	Dólpádi.
35	81	Gólitatta.
36	115	Guttigár.
37	78	Halenóranki.
38	119	Harihara pallatedka.
39	74	Hirebandádi.
40	31	Hontila.
41	179	Irde.
42	131	Jólsár.
43	38	Kaboka.
44	104	Kadaba.
45	88	Kalanja.
46	110	Kalmadka.
47	124	Kalmakár.
48	182	Kanakamajalu.
49	30	Kaniyur.
50	69	Kánáyur.
51	71	Kayneena.
52	54	Kodambádi.
53	46	Kemminja.
54	113	Keñya.
55	55	Keyyór.
56	41	Kodimbádi.
57	103	Kodimbala.
58	64	Kodiyála.
59	73	Koila.
60	120	Kollamogar.
61	66	Koltige.
62	95	Kombár.
63	93	Konája.
64	92	Konál.
65	39	Kudipádi.
66	72	Kudumár.
67	63	Kunthárú.
68	51	Kuriya.
69	112	Kuthkunja.
70	91	Kutrupádi.
71	123	Madapádi.
72	179	Madnúr.
73	133	Mandekólu.
74	127	Marakanja.
75	32	Mogaru.
		UPPINANGADI TALUK—*cont.*
76	116	Madnúr.
77	161	Madnúr.
78	62	Mandur.
79	67	Muppurya.
80	68	Murudya.
81	114	Nákúru.
82	128	Nadúrkemraja.
83	45	Naromogaru.
84	102	Nekkiládi.
85	34	Nekkiládi.
86	84	Neyádi.
87	176	Nidupalli.
88	180	Padavanadur.
89	117	Padpár.
90	37	Padnúr.
91	59	Páltádi.
92	111	Pambethádi.
93	124	Panja.
94	79	Perábe.
95	36	Perno.
96	63	Porvaja.
97	60	Ponachapádi.
98	135	Puttila.
99	47	Puttúr.
100	76	Ráinkunja.
101	92	Ranjadi.
102	124	Sempéje.
103	53	Sarve.
104	61	Savanúr.
105	44	Shántigód.
106	90	Sharadi.
107	94	Shrivágilu.
108	97	Subrahmanya.
109	130	Sulia.
110	125	Todkána.
111	129	Uhradamittúr.
112	50	Ulámógar.
113	33	Uppinangadi.
114	107	Yedamangala.
115	99	Yenekal.
116	109	Yenmúr.

VITTAL SUB-DISTRICT.

		KASARAGOD TALUK.
1	30	Báyár.
2	29	Chippár.
3	44	Emmakaja.
4	45	Kátkukka.
5	31	Kudilamarkala.
		MANGALORE TALUK.
6	226	Amtúr.
7	237	Bélapuni.
8	221	Bélinla.
9	220	Borimár.
10	225	Gólatamajal.
		UPPINANGADI TALUK.
11	170	Alke.
12	156	Ananthádi.
13	163	Bólamúr.
		UPPINANGADI TALUK—*cont.*
14	158	Idkidu.
15	167	Kanyána.
16	166	Karopádi.
17	152	Kedila.
18	171	Kepu.
19	164	Kolnád.
20	159	Kula.
21	154	Máni.
22	169	Mánda.
23	157	Mudnúr.
24	160	Mudnúr.
25	162	Padnúr.
26	153	Peréja.
27	168	Peruvai.
28	172	Punacha.
29	155	Saletur.
30	165	Veerakamba.
31	161	Vitla.

STATE CENTRAL LIBRARY, THIRUVANANTHAPURAM

SOUTH MALABAR DISTRICT.

ALATTUR SUB-DISTRICT.

Serial number.	Survey number of the village.	Names of villages.
		PALGHAT TALUK
		(*Government.*)
1	22	Attipatta.
2	29	Ayakkát.
3	99	Cheramangalam.
4	97	Chittalanchéri.
5	19	Ódilanúr.
6	92	Erumayúr.
7	23	Kalam.
8	27	Kannambra.
9	25	Kannanurpattola.
10	96	Kóttassari.
11	36	Kavasséri.
12	138	Kilakkanchéri.
13	30	Konnanchéri.
14	100	Konisséri.
15	33	Mangalam.
16	32	Manoapra.
17	31	Mutoppallúr.
		PALGHAT TALUK—*cont.*
		(*Government.*)
18	20	Palumbalakkód.
19	31	Paruvasséri.
20	24	Páttúr.
21	17	Peringóttukurissi.
22	93	Púllot.
23	94	Puthyangam.
24	26	Putukód.
25	28	Rakhináradamangalam.
26	21	Tazúr.
27	98	Tekkottara.
28	35	Tennilapuram.
29	18	Tólanúr.
30	85	Vatakkanchéri.
31	95	Vatakkettara.
32	37	Vávulliyápuram.
33	137	Vandali.

ANDATHODE SUB-DISTRICT.

Serial number.	Survey number of the village.	Names of villages.
		PONNANI TALUK.
		(*Government.*)
1	357	Annúr.
2	340	Ayirúr.
3	348	Chamanúr.
4	325	Cheruvallúr.
5	341	Cheruváya.
6	343	Cheruváya.
7	323	Eramangalam.
8	342	Etakkara.
9	318	Grámam.
10	355	Kallúr.
11	362	Kappúr.
12	344	Katikód.
13	350	Kaukkanapetti.
14	363	Kávila.
15	349	Kochchanúr.
16	339	Kottanúr.
17	346	Kuppavalli.
18	322	Máranchéri.
		PONNANI TALUK—*cont.*
		(*Government.*)
19	356	Namasakkód.
20	317	Palami.
21	321	Panambád.
22	319	Parichakam.
23	347	Parúr.
24	320	Périmatisséri.
25	324	Perumpatuppa.
26	360	Pillakkód.
27	361	Pukkót.
28	353	Ponnayúr.
29	345	Punnayúrkulam.
30	338	Putitirutti.
31	351	Tekkekód.
32	354	Tiruvelayanúr.
33	359	Tolúr.
34	352	Vatakkekkát.
35	358	Vavilattúr.
36	316	Veliyangód.

ANJENGO SUB-DISTRICT.

Serial number.	Survey number of the village.	Names of villages.
		ANJENGO.
		(*Government.*)
1	1	Anjengo.

CALICUT SUB-DISTRICT.

Serial number.	Survey number of the village.	Names of villages.
		CALICUT TALUK.
		(*Government.*)
1	1	Elathúr.
2	36	Etakód.
3	37	Kalattinkunnu.
4	38	Katiyankunnu.
5	35	Kasbah.
6	33	Konnúri.
		CALICUT TALUK—*cont.*
		(*Government.*)
7	39	Panniyankara.
8	2	Perumtirutti.
9	27	Puthyangádi.
10	38	Nagaram.
11	40	Nallálam.
12	34	Valayanád.

STATE CENTRAL LIBRARY, THIRUVANANTHAPURAM

CHAVAKKAT SUB-DISTRICT.

PONNANI TALUK.

(*Government.*)

Serial number.	Survey number of the village.	Names of villages.
1	367	Akalat.
2	397	Aettiruti.
3	365	Aviyur.
4	391	Blángád.
5	384	Brahmakulam.
6	399	Cherumarathayur.
7	403	Chowghát.
8	375	Chúlpuram.
9	390	Erattappula.
10	368	Etakkaniyur.
11	366	Etakkara.
12	377	Guruvayur.
13	381	Iringapram.
14	385	Kárakkád.
15	374	Kárayur.
16	395	Karukamat.
17	392	Katappuram.
18	364	Kuranniyur.
19	370	Mammiyur.
20	389	Manattala.

PONNANI TALUK—*cont.*

(*Government.*)

Serial number.	Survey number of the village.	Names of villages.
21	400	Marutbayur.
22	393	Máta.
23	388	Mutavattur.
24	383	Nemmini.
25	394	Orumanayur.
26	398	Painkanniyur.
27	387	Pálayur.
28	386	Péluváya.
29	401	Pammenád.
30	373	Perakam.
31	380	Perumballi Chávakkád.
32	371	Punna.
33	378	Puttampalli.
34	402	Putumánasséri.
35	382	Tukkád.
36	376	Támarayur.
37	379	Tiruvankatam.
38	369	Tiruvattara.
39	372	Válappilli.
40	396	Vattekkád.

CHERPALCHERI SUB-DISTRICT.

WALLUVANAD TALUK.

(*Government.*)

Serial number.	Survey number of the village.	Names of villages.
1	144	Alparamba.
2	183	Atakkaputtur.
3	250	Chalavara.
4	256	Chemmanur
5	260	Cherpullásséri.
6	278	Cherukód.
7	275	Chundambatta.
8	280	Eluvantah.
9	205	Eluvantala.
10	245	Etakkodapávakkonam.
11	304	Etappalam.
12	137	Elattara.
13	264	Irumbalásséri.
14	180	Kalluvali.
15	143	Káralmanna.
16	251	Kárattukurussi.
17	300	Karingenád.
18	248	Karumánamkurussi.
19	242	Karuvattúr.
20	176	Háttokulam.
21	244	Kayalyád.
22	186	Kilúr.
23	175	Kinásséri.
24	247	Kotakurussi.
25	176	Kotaramanna.
26	162	Kulakkád.
27	265	Kulukkallúr.
28	153	Kuruvattúr.
29	156	Kottánisséri.
30	252	Kuttjkód.
31	177	Mangalamkunnu.
32	277	Mannengód.
33	299	Mannekód.
34	257	Mannot.
35	185	Munnúrkkot.
36	264	Márayamangalam.
37	243	Mundakkottakurussi.
38	246	Mundanattukara.

WALLUVANAD TALUK—*cont.*

(*Government.*)

Serial number.	Survey number of the village.	Names of villages.
39	152	Nálakurussi.
40	173	Nattiyamangalam.
41	142	Natuvattam.
42	281	Nelláya.
43	305	Nottanóttúr.
44	135	Otamala.
45	181	Pakarúvúr.
46	187	Pálúr.
47	259	Pannayamkurussi.
48	138	Pával.
49	136	Parayápuram.
50	283	Pathissérí.
51	301	Peratiyúr.
52	184	Poti.
53	186	Púkkottakéva.
54	139	Puláppattassérí.
55	303	Pulássérí.
56	249	Puliyanamkunnu.
57	258	Púthakkád.
58	274	Tattanampalli.
59	179	Tánáykkal.
60	190	Tánnikunnu.
61	141	Tekkummuri
62	191	Thalayanakkád.
63	155	Tirunávávanapuram.
64	154	Tiruváliyód.
65	248	Tiruvakkónam.
66	253	Trikkitiri.
67	134	Válámkulam.
68	189	Válengota.
69	279	Vallappula.
70	276	Vandantara.
71	140	Vatakkummuri.
72	161	Vallinák.
73	261	Vellottakurussi.
74	302	Vilayúr.
75	254	Víramangalam.

COCHIN SUB-DISTRICT.

COCHIN TALUK.

(*Government.*)

1	3	Cochin.
	46	

STATE CENTRAL LIBRARY, THIRUVANANTHAPURAM

CHEVAYUR SUB-DISTRICT.

CALICUT TALUK.

(*Government.*)

Serial number.	Survey number of the village.	Names of villages.
1	183	Atuvát.
2	64	Cholayúr.
3	77	Cheruppa.
4	60	Chevávúr.
5	47	Iringallúr.
6	181	Kalpalli.
7	179	Kánoiparamba.
8	66	Karanthur.
9	76	Káyal.
10	48	Kayilamadam.
11	57	Kilakkommuri.
12	55	Királúr.
13	65	Konotta.
14	45	Kotal.
15	51	Kottúli.
16	68	Kovúr.
17	71	Kuttukkáttúr.
18	80	Malappuram.
19	78	Manakkód.
20	182	Mávúr.

CALICUT TALUK—*cont.*

(*Government.*)

Serial number.	Survey number of the village.	Names of villages.
21	67	Máyanád.
22	53	Murikkera.
23	54	Muttóli.
24	49	Nellikkod.
25	80	Netungottúr.
26	44	Olavanna.
27	46	Fáláli.
28	180	Pálangód.
29	32	Paravanchéri.
30	56	Patinnattammuri.
31	70	Payingottupuram.
32	74	Peromanna.
33	75	Peruvayal.
34	72	Puttúr.
35	79	Valayanúr.
36	51	Varuthúr.
37	73	Vellayikkód.
38	69	Vellaparamba.
39	52	Véngéri.

FEROK SUB-DISTRICT.

CALICUT TALUK.

(*Government.*)

Serial number.	Survey number of the village.	Names of villages.
1	42	Béypúr.
2	43	Cheravannúr.
3	41	Naduvattam.

ERNAD TALUK.

(*Government.*)

Serial number.	Survey number of the village.	Names of villages.
4	34	Alinnilam.
5	40	Anyallúr.
6	45	Chélómbra.
7	36	Kakkova.

ERNAD TALUK—*cont.*

(*Government.*)

Serial number.	Survey number of the village.	Names of villages.
8	31	Kárád.
9	35	Karinkallayi.
10	41	Kotakkód.
11	37	Mannúr.
12	36	Nallúr.
13	38	Palachannúr.
14	29	Peringávu.
15	32	Puthurkód.
16	27	Vázhayúr.
17	39	Vallikunnu.
18	33	Velipram.
19	30	Vengód.

KALPAKANCHERI SUB-DISTRICT.

PONNANI TALUK.

(*Government.*)

Serial number.	Survey number of the village.	Names of villages.
1	95	Anántavúr.
2	107	Aravanchéri.
3	44	Atrussiri.
4	102	Ayirani.
5	52	Chelúr.
6	45	Cheruvannúr.
7	43	Chilavil.
8	38	Elambuláva.
9	59	Erkkara.
10	98	Etanéri.
11	40	Iringávúr.
12	51	Kaipakanchéri.
13	57	Kallárámangalam.
14	92	Kaluttokkara.
15	108	Kanoirakkola.
16	100	Karmanam.
17	39	Kántallúr.
18	45	Karinkappára.
19	61	Karayakkad.
20	48	Karuka.
21	103	Katungallúr.
22	55	Kilumuri.
23	47	Klári.

PONNANI TALUK—*cont.*

(*Government.*)

Serial number.	Survey number of the village.	Names of villages.
24	94	Konnallúr.
25	97	Kurambattúr.
26	99	Kutassori.
27	110	Kuttúr.
28	58	Márákkara.
29	60	Memuri.
30	58	Múrkkanád.
31	106	Nallaparamba.
32	105	Pantavúr.
33	101	Paravannúr.
34	46	Perumanna.
35	42	Ponmundam.
36	109	Pottanúr.
37	86	Pullúr.
38	53	Punnattala.
39	49	Puttúr.
40	96	Tekkummuri.
41	64	Telanúr.
42	93	Valiyaparappúr.
43	50	Valavannúr.
44	37	Vániyannúr.
45	104	Vámanakkara.

STATE CENTRAL LIBRARY, THIRUVANANTHAPURAM

KODUVAYUR SUB-DISTRICT.

Serial number.	Survey number of the village.	Names of villages.
		PALGHAT TALUK.
		(*Government.*)
1	107	Ettanúr.
2	108	Kákkayúr.
3	76	Kinásséri.
4	109	Koduvayúr.
5	110	Ólasséri.
		PALGHAT TALUK—*cont.*
		(*Government.*)
6	111	Pálatinlli.
7	112	Pannyúr.
8	109	Peruvamba.
9	80	Tannissari.
10	79	Tásarak.

KOLLENGOD SUB-DISTRICT.

		PALGHAT TALUK
		(*Government.*)
1	135	Elavanchéri.
2	103	Kizhakkettara.
3	133	Kollengód.
4	102	Kúdallúr.
5	131	Muthelamada.
6	105	Pallathana.
		PALGHAT TALUK—*cont.*
		(*Government.*)
7	101	Pallávúr.
8	136	Panangattiri.
9	132	Payyalúr.
10	104	Vadavannúr.
11	134	Vattakkát.

KONDOTTI SUB-DISTRICT.

		ERNAD TALUK.
		(*Government.*)
1	24	Anantáyúr.
2	49	Andyárkunnu.
3	111	Aravankára.
4	110	Arumba
5	26	Arúr.
6	12	Chéliyapram.
7	47	Cherukava.
8	116	Cherupathúr.
9	15	Cheruváyúr.
10	62	Chéváyúr.
11	27	Chikkód.
12	60	Chirayil.
13	87	Karippúr.
14	25	Karumarakkád.
15	17	Katungallúr.
16	63	Kizhisséri.
17	54	Kolathúr.
18	61	Kozhimanna.
19	13	Mappram.
20	118	Mongam.
21	112	Morayúr.
22	52	Mozhangallúr.
23	20	Mundakkai.
24	58	Mundakolam.
25	119	Muthanúr.
		ERNAD TALUK—*cont.*
		(*Government.*)
26	50	Muttayúr.
27	64	Muthuvallúr.
28	65	Nediyiruppu.
29	56	Nangalluv.
30	65	Nirat.
31	114	Olamathil.
32	23	Ólavattúr.
33	21	Ónatúr.
34	62	Ozhukúr
35	113	Palakkád.
36	68	Pallikkal.
37	19	Parappúr.
38	60	Parathakkád.
39	48	Paravúr.
40	46	Puthupádam.
41	120	Puliyakkód.
42	59	Thavanúr.
43	117	Tripparachi.
44	14	Válakkád.
45	115	Valamangalam.
46	57	Valiyaparamba.
47	16	Vávúr.
48	53	Vettóra.
49	18	Vilavil.

KULALMANNAM SUB-DISTRICT

		PALGHAT TALUK.
		(*Government.*)
1	64	Changaniyúr.
2	86	Kalappetti.
3	82	Kannádi.
4	56	Kannanúr.
5	84	Katakurissi.
6	83	Katalákurissi.
7	66	Kulalmannam.
8	88	Kuttanúr.
9	90	Mannalúr.
10	54	Máttúr.
		PALGHAT TALUK—*cont.*
		(*Government.*)
11	59	Pallanchéttánur.
12	91	Perinkunna.
13	57	Putukkót.
14	81	Tenkurissi.
15	55	Tannirangot.
16	89	Vempalúr.
17	67	Vilayanchattanúr.
18	65	Viléyanúr.
19	60	Vizuvalam.

STATE CENTRAL LIBRARY, THIRUVANANTHAPURAM

KUMARANALLUR SUB-DISTRICT.

PONNANI TALUK.

(*Government.*)

Serial number.	Survey number of the village.	Names of villages.
1	299	Alankód.
2	262	Amettikkara.
3	198	Ánakkara.
4	280	Angádi.
5	222	Arikkód.
6	197	Chókanúr.
7	226	Chókk'd.
8	195	Choralasséri.
9	335	Chyyénúr.
10	207	Eravakkód
11	286	Eranappatta.
12	296	Kakkitipparam.
13	279	Kalattumpoti.
14	290	Kalattara.
15	227	Kalladattur.
16	333	Kallarmma.
17	329	Kanniyur.
18	284	Kántalúr.
19	275	Keppúr.
20	172	Katancheri.
21	193	Kávapra.
22	272	Kavukód
23	334	Kilukkara.
24	190	Kilumuri
25	336	Kókkúr.
26	298	Kokkara.
27	276	Kolanúr.
28	301	Kólulamba.
29	278	Kóttapadam.
30	281	Kumaranallúr.
31	293	Kuttippala.
32	219	Manamakkavu.
33	171	Mangattur.
34	189	Mélmuri

PONNANI TALUK—*cont.*

(*Government.*)

Serial number.	Survey number of the village.	Names of villages.
35	225	Mundarukkód.
36	192	Mutúr.
37	289	Nadavattam.
38	326	Nannammukka.
39	194	Nellekkód.
40	174	Narippamba.
41	223	Nayyúr.
42	294	Nelliseri.
43	295	Nelliegórittara.
44	221	Otalur.
45	337	Otalur.
46	327	Pallikkara.
47	224	Panniyur.
48	300	Pantavur.
49	230	Pattittara.
50	273	Pattisseri.
51	328	Peramukka.
52	332	Pitavannur.
53	169	Pottanur.
54	196	Pottur.
55	291	Puramundekkad.
56	285	Sukapuram.
57	274	Tannirkkod.
58	283	Tarkkad.
59	331	Tekkummuri.
60	287	Teliseri
61	173	Tindilam.
62	170	Tiruttakundayara.
63	277	Tolúkkara.
64	330	Vatakkumuri.
65	292	Vattamkulam.
66	288	Velilúr.
67	191	Verur.

KUNNAMANGALAM SUB-DISTRICT.

CALICUT TALUK.

(*Government.*)

Serial number.	Survey number of the village.	Names of villages.
1	153	Alli.
2	154	Anayamkunnu.
3	138	Andona.
4	88	Arambram.
5	164	Arayangot.
6	144	Chamala.
7	175	Chattamangalam.
8	140	Chembra.
9	135	Chemmarutthayi
10	161	Chennamangalor.
11	174	Chenotha.
12	81	Cherukulathur.
13	157	Cherupra.
14	184	Cheropadi.
15	128	Chokkar.
16	168	Cholur
17	109	Eranjona.
18	188	Erimala.
19	141	Erpona.
20	129	Kadayattur.
21	189	Kakkad.
22	187	Karamseri.
23	112	Kalaranthiri.
24	147	Karingamanna.
25	118	Karuvattpoyila.
26	159	Katcheri.
27	145	Kotavur.
28	89	Kilakkotha.

CALICUT TALUK—*cont.*

(*Government.*)

Serial number.	Survey number of the village.	Names of villages.
29	185	Kodiyattur.
30	133	Koronari.
31	116	Kotavenmuli.
32	115	Kotavalli.
33	176	Koyimanna.
34	177	Kulakkod.
35	125	Kulikkipra.
36	155	Kumaranallur.
37	85	Kunnamangalam.
38	152	Kuttanur.
39	137	Kutattai
40	148	Malapuram.
41	170	Malayámma.
42	156	Manakkattupuram.
43	160	Manasseri.
44	113	Manipuram.
45	84	Mundakkal.
46	162	Munnur.
47	171	Muttatha.
48	126	Natukil.
49	165	Navarkuli.
50	122	Neelesweram.
51	130	Omasseri.
52	124	Palanur.
53	86	Pallikkotha.
54	142	Palliprem.
55	136	Paloua.
56	163	Palur.

STATE CENTRAL LIBRARY, THIRUVANANTHAPURAM

KUNNAMANGALAM SUB-DISTRICT—*cont.*

CALICUT TALUK—*cont.*

(*Government.*)

Serial number.	Survey number of the village.	Names of villages.
57	108	Parakkot.
58	188	Panmukod.
59	114	Parambattukavu.
60	149	Pattur.
61	110	Pavatti.
62	87	Payimbalasseri.
63	134	Perilli.
64	88	Perungolam.
65	111	Poregottur.
66	167	Polakkod.
67	120	Pullanur.
68	127	Pulappayil
69	178	Pullanur.
70	90	Punnur.
71	143	Punur.

CALICUT TALUK—*cont.*

(*Government.*)

Serial number.	Survey number of the village.	Names of villages.
72	131	Puthur.
73	150	Putuppati.
74	82	Puvattaparamba.
75	139	Ramthu.
76	169	Sangatham
77	117	Tulapperumanna.
78	158	Thalikkod.
79	123	Tediyad.
80	151	Tiruvambadi.
81	182	Vehnanna.
82	178	Velanur.
83	172	Vennakkod.
84	119	Vennakkot.
85	121	Vennakkot.
86	146	Veppur.

KUTTIPURAM SUB-DISTRICT.

PONNANI TALUK.

(*Government.*)

Serial number.	Survey number of the village.	Names of villages.
1	184	Anakalam.
2	178	Atalur.
3	86	Atavanad.
4	68	Athippatta.
5	82	Chellur.
6	64	Edayur.
7	91	Ettakkulam.
8	77	Iramangalam.
9	187	Kulari.
10	185	Kallur.
11	73	Karttala.
12	190	Katakasseri.
13	74	Kattipparutti.
14	70	Ketumnu.
15	80	Kulakkad.
16	65	Kulamangalam
17	85	Kulattol
18	183	Kurato.
19	205	Kutallur.
20	81	Kuttipuram.
21	203	Manapperumbalam.
22	186	Muravanchori.
23	182	Mutrasseri.
24	175	Mattur.
25	86	Mavandyur.
26	199	Melaliyam

PONNANI TALUK—*cont.*

(*Government.*)

Serial number.	Survey number of the village.	Names of villages.
27	179	Muruvankere.
28	87	Nainvatam.
29	78	Paingannur.
30	84	Pakaranallur.
31	83	Palur.
32	90	Pulhara
33	78	Perassanur.
34	200	Porumbalam.
35	69	Paramannur.
36	204	Puramattilasseri.
37	67	Puvattiumtara
38	177	Tavanur
39	88	Tirunavaya.
40	69	Tirutti.
41	82	Tholanur.
42	202	Tottiliyam.
43	176	Trappalur
44	188	Trikkanapuram.
45	201	Ummattur.
46	72	Vakkattur
47	75	Valanchori.
48	71	Valiyakunnu
49	83	Valanskuppram.
50	181	Vellancheri.
51	76	Vendallur.

MADILAGAM SUB-DISTRICT.

PONNANI TALUK.

(*Government.*)

Serial number.	Survey number of the village.	Names of villages.
1	460	Ala.
2	459	Amanur.
3	451	Emrad.
4	442	Kairamangalam.
5	450	Kalavilanga.
6	444	Kalikkod.
7	445	Kottur.
8	446	Kulimuttam.
9	454	Neppurni.
10	449	Onachamava.

PONNANI TALUK—*cont.*

(*Government.*)

Serial number.	Survey number of the village.	Names of villages.
11	453	Panangad.
12	447	Pappinivattam.
13	456	Perinnare-Vomballur.
14	457	Pattarikkad
15	458	Pelavana.
16	443	Perinnaram.
17	448	Puvattumkatara.
18	452	Velikod
19	455	Vomballur.

MALAPPURAM SUB-DISTRICT.

ERNAD TALUK.

(*Government.*)

Serial number.	Survey number of the village.	Names of villages.
1	163	Chappanangadi.
2	160	Chengottur.
3	160	Cherukavu.
4	158	Chunur.

ERNAD TALUK—*cont.*

(*Government.*)

Serial number.	Survey number of the village.	Names of villages.
5	157	Indiyanur.
6	149	Iringallur.
7	148	Kaipatta.
8	165	Kilumuri.

STATE CENTRAL LIBRARY, THIRUVANANTHAPURAM

MALAPPURAM SUB-DISTRICT—*cont.*

Serial number.	Survey number of the village.	Names of villages.
		ERNAD TALUK—*cont.*
		(Government.)
9	148	Kizhumuri.
10	152	Kolkalam.
11	152	Kottakkal.
12	154	Kottur.
13	156	Kuriyar.
14	153	Kuttiparam.
15	181	Manjali.
16	147	Mattottur.
17	144	Melmuri.
18	145	Melmuri.
19	164	Ponmala.
20	151	Puthoor.
21	162	Talappa.
22	155	Villur.

Serial number.	Survey number of the village.	Names of villages.
		WALLUVANAD TALUK.
		(Government.)
23	76	Ayanikkad.
24	84	Chemmankatavu.
25	72	Kuchchinikkad.
26	78	Kurunguttu.
27	87	Kottur.
28	79	Kuruva.
29	77	Makkaraparamba.
30	86	Mangattupulam.
31	80	Palamallur.
32	88	Tanga.
33	81	Peringottupulam.
34	82	Perumanna.
35	74	Ponnpa.
36	83	Unnimattur.
37	73	Valakkangara.
38	85	Valakkemanna.
39	75	Vattalur.

MANJERI SUB-DISTRICT.

		ERNAD TALUK.
		(Government.)
1	134	Amayur.
2	175	Anakkayam.
3	127	Ariyakkod.
4	7	Arikkod.
5	178	Arukilava.
6	5	Chattallur.
7	122	Chembrakattur.
8	133	Chengara.
9	132	Elayor.
10	131	Irivetti.
11	167	Irumpili.
12	200	Karakunnu.
13	198	Karikkod.
14	171	Karuvambram.
15	123	Kavanur.
16	11	Kilaparamba.
17	170	Kitanasli.
18	174	Kottuvatta.
19	126	Koyakkottur.
20	9	Kundyil.
21	173	Mancheri.
22	172	Melakkam.
23	124	Mundampra.
24	141	Muttiyariparamba.
25	169	Narukara.
26	180	Nellikkach.
27	168	Pappinipra.
28	201	Pathapiriyam.
29	8	Pattanaparam.
30	179	Pantalur.
31	181	Paryanad.
32	202	Pernkamanna.
33	136	Perumbalam.

		ERNAD TALUK—*cont.*
		(Government.)
34	136	Pukkadathur.
35	143	Pukkottur.
36	136	Pullanur.
37	135	Pulippatta
38	128	Puttalam.
39	137	Tottakkat.
40	199	Trikkalannot.
41	10	Trikkolur.
42	125	Ugrapuram.
43	6	Urangattiri.
44	129	Vakkalur.
45	176	Vakkototi.
46	139	Vallavambram.
47	183	Vitanasseri.
48	130	Vatasseri.
49	121	Velleri.
50	140	Vellur.
51	177	Vengalur.
52	142	Vinnoor.
53	182	Vettikattiri.

		WALLUVANAD TALUK.
		(Government.)
54	68	Katakur.
55	70	Kolinnil.
56	69	Konottummuri.
57	66	Pallipuram.
58	67	Patinettummuri.
59	71	Perintattiri.
60	65	Vellikkappatta.

MANNARAKKAT SUB-DISTRICT.

		WALLUVANAD TALUK.
		(Government.)
1	148	Aranallur.
2	196	Alangad.
3	147	Arakkaparamba.
4	15	Arakurussi.
5	23	Ariyur.
6	47	Attapadi.
7	157	Attasseri.

		WALLUVANAD TALUK—*cont.*
		(Government.)
8	163	Azhiyannur.
9	25	Bhimanad.
10	19	Chengaleri.
11	145	Chettallur.
12	163	Elambulasseri.
13	30	Elattanattukara.
14	167	Iravamangalam.

MANNARAKKAT SUB-DISTRICT—*cont.*

WALLUVANAD TALUK—*cont.*

(*Government.*)

Serial number.	Survey number of the village.	Names of villages.
15	1	Kulladikkod.
16	28	Kandumangalam.
17	5	Karakurussi.
18	4	Karimba.
19	161	Karimpula.
20	32	Karkidamkunnu.
21	192	Katambahpuram.
22	165	Kolakkattukurussi.
23	174	Kotamanna.
24	159	Kottappuram.
25	26	Kottappadam.
26	30	Kulappatam.
27	158	Kulikkalyad.
28	21	Kumarampattur.
29	160	Kunnakkad.
30	166	Mannamlatta.
31	8	Mutukurussi.
32	173	Nilamangalam.
33	31	Palakkali.
34	6	Palikkuppu.
35	171	Parattala.
36	22	Pariyarodam.
37	169	Perumanged.
38	16	Pe an hatari.
39	11	Piyyakurussi.

WALLUVANAD TALUK—*cont.*

(*Government.*)

Serial number.	Survey number of the village.	Names of villages.
40	162	Pompra.
41	164	Ponnipampuram.
42	9	Pottassiri.
43	14	Pukkunnu.
44	4	Pulappatta.
45	13	Pullasseri.
46	194	Pulinudasseri.
47	27	Puttanikkad.
48	149	Puttur.
49	170	Srikrishnapuram.
50	7	Tachchampara.
51	150	Tachchanatukara.
52	146	Talekkod.
53	10	Tenkara.
54	29	Tiruvalamkunnu.
55	173	Tottara.
56	12	Trikkalur.
57	3	Urumaneli.
58	168	Valambilimangalam.
59	18	Vallovampula.
60	24	Vatasseripparam.
61	17	Vendakkurissi.
62	185	Vettakkara.
63	33	Vettattur.

MULLASSERI SUB-DISTRICT.

PONNANI TALUK.

(*Government.*)

1	411	Anakara.
2	407	Brampaktulam.
3	423	Changalvar.
4	406	Chittattur.
5	409	Elappalli.
6	413	Elavattur.
7	438	Enangandiyur.
8	425	Irimpranolur.
9	405	Kakkasser.
10	408	Kalavallur.
11	422	Kundaliyur.
12	427	Kundaliyur.
13	415	Matakkara.

PONNANI TALUK—*cont.*

(*Government.*)

14	417	Mullasseri.
15	421	Patur.
16	404	Pavaratti.
17	418	Perakam.
18	419	Peringad.
19	412	Peruvallur.
20	416	Puvattur.
21	420	Tirunellur.
22	426	Toyakkavu.
23	414	Urakara.
24	429	Vatanappalli.
25	410	Veka.
26	424	Venkitanna.

OTTAPALAM SUB-DISTRICT.

WALLUVANAD TALUK.

(*Government.*)

1	210	Akalur.
2	189	Aravakkad.
3	212	Ariyurtekkumuri.
4	224	Cherukattupalam.
5	201	Cheruvannurissori.
6	234	Chiravannur.
7	222	Chorattur.
8	233	Chudavalattur.
9	213	Chunangad.
10	231	Frappe.
11	241	Kanayam.
12	219	Kannavampuram.
13	232	Karakkad.
14	197	Katarbar.
15	240	Molappalli.
16	226	Katayur.
17	238	Kuliyankunnu.
18	228	Kunattara.

WALLUVANAD TALUK—*cont.*

(*Government.*)

19	207	Mangalam.
20	220	Manissori.
21	229	Mannanur.
22	196	Melur.
23	204	Melannur.
24	235	Mundatmuka.
25	205	Nellikkarissi.
26	236	Natangottur.
27	208	Palapram.
28	215	Panamanna.
29	216	Paramanna.
30	227	Panayur.
31	214	Paravakkod.
32	237	Parutipra.
33	211	Porur.
34	225	Pulachittra.
35	202	Pulappattasseri.
36	200	Puliyankunnu.

STATE CENTRAL LIBRARY, THIRUVANANTHAPURAM

OTTAPALAM SUB-DISTRICT—*cont.*

Serial number.	Survey number of the village	Name of villages.
		WALLUVANAD TALUK—*cont.*
		(Government.)
37	209	Pattag.
38	208	Tekkummangalam.
39	231	Tirukkangod.
40	218	Tottakkara.
41	230	Trangali.
42	239	Vatanamkurussi.
43	217	Vatanakurussi.
44	223	Velliyod.
45	203	Vengasseri.

PALGHAT SUB-DISTRICT.

Serial number.	Survey number of the village	Name of villages.
		PALGHAT TALUK.
		(Government.)
1	119	Akattattara.
2	50	Anakkot.
3	115	Elappulli.
4	72	Eruppattam.
5	67	Kallepulli.
6	62	Kalikkat.
7	75	Karimkarappalli.
8	118	Katukkamkunna.
9	120	Kavalpad.
10	64	Kilumori.
11	65	Koppam.
12	117	Kottekkat.
13	73	Kotumba.
14	51	Kotantirappalli.
15	76	Kunnanur
16	63	Marutarot.
17	122	Nochippalli.
18	69	Pallatteri.
19	61	Pirayiri.
20	113	Polpulli.
21	116	Pulisseri.
22	121	Puttupariyaram.
23	66	Puttur.
24	70	Ramasseri.
25	52	Tachchangad.
26	114	Tenari.
27	74	Tiruvalattur.
28	49	Vallikkot.
29	83	Vatakkantara.
30	71	Vengot.
31	77	Yakkara.

PARLI SUB-DISTRICT.

Serial number.	Survey number of the village	Name of villages.
		PALGHAT TALUK.
		(Government.)
1	40	Bammanur.
2	15	Cherumuka.
3	45	Chempraklam.
4	3	Cheraya.
5	127	Etakkat.
6	48	Etattara.
7	11	Kallur.
8	14	Kunnampararam.
9	125	Kunnikuram.
10	10	Keralasseri.
11	9	Kilakkumprom.
12	47	Kinavalur.
13	129	Kongad.
14	42	Kottaya.
15	130	Kundalasseri.
16	16	Mangara.
17	13	Mangurissi.
18	6	Mounur.
19	125	Mundur.
20	8	Nagarippuram.
21	46	Ottanur.
22	123	Ottavangat.
23	41	Parattipulli.
24	7	Peratikkunnu.
25	1	Peringod.
26	39	Polpulli.
27	43	Pulpulli
28	126	Putanur.
29	5	Tatukkasseri.
30	12	Tonur.
31	2	Trippalomunda.
32	124	Vallikkod.
33	44	Varot.
34	4	Vatasseri.

PONNANI SUB-DISTRICT.

Serial number.	Survey number of the village	Name of villages.
		PONNANI TALUK.
		(Government.)
1	312	Aylakkad.
2	167	Cheruvaikkara.
3	167	Erikkamanna.
4	152	Etakkanad.
5	308	Etappal.
6	163	Iruvattiruti.
7	165	Iswaramangalam.
8	143	Kalavur.
9	313	Kunnamankku.
10	314	Karakkad.
11	169	Korukattiruti.
12	157	Kutavanad.
13	164	Kottattara.
14	160	Muttanur.
15	160	Neyitaltur.
16	158	Pallipram.
17	141	Pathiram.
18	140	Perumtalur.
19	305	Perumbaramba.
20	309	Pulpakkara.
21	305	Pennalikara.
22	307	Porukkara.
23	154	Ponnani.
24	302	Pukkarattara.
25	168	Pukkmburam.
26	161	Ponnattiruti.
27	151	Puratur.
28	315	Porangs.

STATE CENTRAL LIBRARY, THIRUVANANTHAPURAM

PONNANI SUB-DISTRICT—*cont.*

Serial number.	Survey number of the village.	Names of villages.
		PONNANI TALUK—*cont.*
		(*Government.*)
29	156	Putiyaponnani.
30	142	Putuppalli.
31	311	Talamunda.
32	160	Tayyangad.
33	153	Trittallur.
34	310	Tuyyam.
35	304	Utunnikara.
36	155	Vettiri.
37	303	Vennimkkara.

SOUTH MALABAR SUB-DISTRICT.

Serial number.	Survey number of the village.	Names of villages.
		CALICUT TALUK.
		(*Government.*)
1	29	Katcheri.
		CALICUT TALUK—*cont.*
		(*Government.*)
2	25	Kurumbrakattussori.

TAMARASSERI SUB-DISTRICT.

Serial number.	Survey number of the village.	Names of villages.
		CALICUT TALUK
		(*Government.*)
1	4	Annassori.
2	108	Arilom.
3	19	Badinur.
4	69	Cheravatta.
5	10	Chikkilod.
6	8	Kanthodu.
7	104	Eletil.
8	94	Eravannur.
9	5	Ichannur.
10	15	Livallur.
11	7	Kandanur.
12	6	Kannankara.
13	24	Karannur.
14	22	Karuvissori.
15	11	Kolathur.
16	101	Kotoli.
17	106	Kundayi.
18	68	Kuruvattur.
19	89	Kuttambur.
20	20	Makkada.
21	14	Marothada.
22	91	Mattanur.
23	23	Molavar.
24	21	Murikkara.
25	17	Muthuvat.
26	92	Muttanjeri.
27	97	Nammanda.
28	13	Naturallur.
29	102	Netiyanad.
30	100	Palangad.
31	16	Palathu.
32	105	Panankottur.
33	53	Parambil.
34	96	Paranur.
35	9	Pavandur.
36	50	Payimbra.
37	61	Polur.
38	93	Pudalur.
39	59	Pailalur.
40	98	Pudanasseri.
41	95	Punnurcherupala.
42	25	Puttur.
43	12	Ramallur.
44	3	Thalakkolathur.
45	18	Tamarasseri.
46	107	Vaiyapavamba.

TANGASSERI SUB-DISTRICT.

Serial number.	Survey number of the village.	Names of villages.
		ASHENOO.
		(*Government.*)
1	2	Tangassori.

TANUR SUB-DISTRICT.

Serial number.	Survey number of the village.	Names of villages.
		ERNAD TALUK.
		(*Government.*)
1	98	Appala.
2	92	Cheromukku.
3	91	Kotanni.
4	90	Kotuvalur.
5	94	Kundur.
6	93	Nannambra.
7	82	Nedava.
8	81	Parappanangadi.
9	95	Tennala.
10	89	Tirutti.
11	83	Ulinnam.
12	97	Vennayur.
	88	
13	16	Ayyaya.
14	2	Ernaloz.
15	8	Ernadur.
16	7	Koramadhavarayapuram.
17	9	Korad.
18	11	Kuruvattissori.
19	10	Manalippula.
20	8	Moniyam.
21	12	Olur.
22	14	Omanchappula.
23	4	Parambattur.
24	1	Pariyapuram.
25	15	Perincheri.
26	5	Ravirinangalim.
27	13	Talakkottur.
28	6	Tanniyurnagaram.
		PONNANI TALUK.
		(*Government.*)

TIRTALA SUB-DISTRICT.

PONNANI TALUK.

(*Government.*)

Serial number.	Survey number of the village.	Names of villages.
1	231	Akalanam.
2	268	Akkara.
3	228	Alur.
4	271	Chalissori.
5	260	Chaliyattiri.
6	253	Chalpuram.
7	246	Chalpuram.
8	265	Chattanur.
9	209	Chembalangad.
10	250	Chenppur.
11	208	Cherukutangad.
12	217	Eluvangat.
13	248	Irumkuttur.
14	248	Irumbakasseri.
15	257	Itteppatu.
16	230	Kakkattiri.
17	211	Kannad.
18	236	Kannanur.
19	207	Karappattur.
20	208	Karuvannur.
21	258	Karukappattur.
22	215	Kolamukku.
23	263	Kotachchira.
24	242	Kotanad.
25	229	Kottappatam.
26	214	Kotattur.
27	212	Kottumunda.
28	269	Kuttanad.
29	231	Mala.
30	217	Mangalam.
31	239	Mattaya.
32	267	Mattur.
33	262	Matuppalli.
34	233	Melattur.
35	258	Moluvattara.
36	234	Mutavanpur.
37	213	Mutuppakkad.
38	254	Nagalassori.
39	237	Nangattiri.
40	243	Nantiyankod.
41	239	Nelikkattiri.
42	218	Palayangadi.
43	259	Pallipadam.
44	210	Pallipram.
45	218	Parutur.
46	264	Peringod.

PONNANI TALUK—*cont.*

(*Government.*)

Serial number.	Survey number of the village.	Names of villages.
47	249	Perinkanur.
48	270	Perumannur.
49	285	Pilakkattiri.
50	201	Rayamangalam.
51	244	Tekkepavanur.
52	245	Tirumittakkod.
53	266	Tolukkad.
54	235	Trattala.
55	241	Vatakkepavannur.
56	232	Vattanad.
57	252	Velladikkunna.

WALLUVANAD TALUK.

(*Government.*)

Serial number.	Survey number of the village.	Names of villages.
58	298	Amayur.
59	287	Andaloti.
60	307	Champra.
61	309	Kaipuram.
62	282	Kallidippatta.
63	292	Kerakkat.
64	296	Kilayur.
65	312	Kilumuri.
66	315	Kolikkottasseri.
67	294	Kondukkara.
68	285	Kotalur.
69	317	Kottumunda.
70	286	Marutur.
71	318	Melmuri.
72	291	Mulukkara.
73	314	Mutatala.
74	308	Narippatamba.
75	311	Naturattam.
76	296	Nettimamgalam.
77	293	Pallipuram.
78	289	Parokkara.
79	316	Perumutiyur.
80	298	Palasserikkara.
81	284	Purrakkod.
82	290	Tamankkara.
83	305	Tiruvegappura.
84	283	Tondiyanur.
85	297	Vallur.
86	310	Vilattur.

TIRURANNATI SUB-DISTRICT.

ERNAD TALUK.

(*Government.*)

Serial number.	Survey number of the village.	Names of villages.
1	108	Cherur.
2	100	Cheruvola.
3	68	Chirayil.
4	78	Eravour.
5	102	Irinnallur.
6	86	Kakkad.
7	107	Kannamangalam.
8	104	Karuka.
9	87	Kelangarusi.
10	78	Kenallur.
11	109	Kilinikkod.
12	80	Klari.
13	77	Kotuvayur.
14	71	Koyappa.
15	72	Kumanna.
16	106	Kuttur.

ERNAD TALUK—*cont.*

(*Government.*)

Serial number.	Survey number of the village.	Names of villages.
17	79	Mampram.
18	80	Munniyur.
19	74	Olakara.
20	101	Parappur.
21	75	Peruvallur.
22	78	Pokayur.
23	44	Puttur.
24	70	Puttur.
25	43	Tennippalam.
26	86	Tirurangadi.
27	64	Trikkolam.
28	98	Valakkulam.
29	105	Valiyora.
30	43	Velimukku.
31	105	Vengara.
32	88	Vettur.

TRIPRIAR SUB-DISTRICT.

PONNANI TALUK.

(*Government.*)

Serial number.	Survey number of the village.	Names of villages.
1	441	Chantrappinni.
2	435	Cholur.
3	438	Etamuttam.
4	437	Etatturutti.
5	439	Kalimbram.
6	436	Kottamangalam.

PONNANI TALUK—*cont.*

(*Government.*)

Serial number.	Survey number of the village.	Names of villages.
7	431	Nattika.
8	434	Pallipram.
9	433	Payanur.
10	440	Perumbatuppa.
11	430	Talikkulam.
12	432	Truprayar.

VANDUR SUB-DISTRICT.

ERNAD TALUK.

(*Government.*)

Serial number.	Survey number of the village.	Names of villages.
1	2	Amarambalam.
2	190	Ayanikkot.
3	207	Chatangankulam.
4	195	Chattanootuparam.
5	216	Chembrassari.
6	220	Cheramba.
7	194	Edappalam.
8	203	Etamanna.
9	197	Elangur.
10	193	Eramangalam.
11	204	Erinnikkot.
12	8	Kappil.
13	184	Karaya.
14	189	Kottasseri.
15	4	Mambat.
16	210	Motappilasseri.
17	1	Nilambur.
18	187	Pandikkad.
19	213	Pariyannat.

ERNAD TALUK—*cont.*

(*Government.*)

Serial number.	Survey number of the village.	Names of villages.
20	211	Pazhatam.
21	219	Perakkod.
22	191	Porur.
23	218	Pukkoth.
24	196	Pulakkot.
25	217	Pulamanna.
26	214	Pungod.
27	205	Punnappala.
28	192	Putrakovil.
29	189	Tayyambatikuthu.
30	205	Tiruvali.
31	212	Trikkunnasseri.
32	221	Tuvvur.
33	186	Valarat.
34	185	Valluvannat.
35	208	Vandur.
36	209	Vanniyambalam.
37	215	Vellayar.

VAYITRI SUB-DISTRICT.

WYNAAD TALUK.

(*Government.*)

Serial number.	Survey number of the village.	Names of villages.
1	47	Achuranath.
2	57	Chenad.
3	63	Chungeri.
4	55	Gidanganad.
5	45	Kalpatta.
6	49	Kottapadi.
7	41	Kottathara.
8	48	Kunnathedavaka.
9	40	Kuppadithara.
10	61	Muppainad.
11	52	Mattil.
12	54	Nemmini.
13	58	Nulpuzha.
14	59	Padinjarathara.

WYNAAD TALUK—*cont.*

(*Government.*)

Serial number.	Survey number of the village.	Names of villages.
15	32	Pakkanthara.
16	46	Pinangod.
17	37	Pongumchikalur.
18	36	Pulpadi.
19	53	Pulpally.
20	56	Purakkadi.
21	35	Putadi.
22	43	Thariyot.
23	42	Thekkumthara.
24	60	Thirukayipatta.
25	56	Vadakkanad.
26	34	Velliyambam.
27	44	Vengapalli.

TIRUR SUB-DISTRICT.

PONNANI TALUK.

(*Government.*)

Serial number.	Survey number of the village.	Names of villages.
1	132	Alattiyur.
2	33	Annara.
3	18	Ariyakkad.
4	28	Chembra.
5	147	Chennara.
6	20	Cheriyamundam.
7	136	Cheriyaparappur.
8	149	Cheruparamba.
9	21	Cheruvattur.
10	35	Elur.

PONNANI TALUK—*cont.*

(*Government.*)

Serial number.	Survey number of the village.	Names of villages.
11	129	Kaihasari.
12	138	Kalinnikkara.
13	145	Kamaucheri.
14	130	Kanur.
15	137	Karattur.
16	29	Kotta.
17	30	Kumaramangalam.
18	127	Kuttayi.
19	130	Kuttummakkal.
20	128	Mangalam.

TIRUR SUB-DISTRICT—*cont.*

PONNANI TALUK—*cont.*

(Government.)

Serial number.	Survey number of the village.	Names of villages.
21	118	Mannattur.
22	134	Maravanta.
23	92	Mugalattur.
24	34	Mottur.
25	24	Nizamattur.
26	118	Pachchattiri.
27	17	Pakara.
28	134	Tarasseri.
29	119	Paravannangadi.
30	117	Pariyapuram.
31	122	Patiyam.
32	134	Paverikkare.
33	148	Perumtiruti.
34	25	Porur.
35	135	Poyilasseri.
36	125	Pulluni.
37	123	Tennamana.

PONNANI TALUK—*cont.*

(Government.)

Serial number.	Survey number of the village.	Names of villages.
38	114	Talakkad.
39	19	Talakkatattur.
40	124	Talakkara.
41	131	Tandillaikkara.
42	23	Tanur.
43	111	Tekkumkuttur.
44	33	Tekkumuri.
45	113	Tovalapparam.
46	27	Tirur.
47	26	Torakkavu.
48	31	Tirkkandiyur.
49	139	Triprangod.
50	146	Valamarutur.
51	115	Vallamasseri.
52	121	Vounanna.
53	119	Vengalur.
54	123	Vettam.

WALLUVANAD SUB-DISTRICT.

WALLUVANAD TALUK.

(Government.)

Serial number.	Survey number of the village.	Names of villages.
1	110	Amminikkad.
2	133	Anamangad.
3	113	Angadipuram.
4	100	Aripra.
5	123	Avunnikkad.
6	105	Chattanellur.
7	122	Chalakkad.
8	40	Chommaniyot.
9	118	Chemmalasseri.
10	48	Chemmantatta.
11	101	Cherakkaparamba.
12	51	Cheriyam.
13	127	Cherukare.
14	129	Chettanakurussi.
15	112	Chirattamanna.
16	48	Edapatta.
17	46	Edayattur.
18	266	Elad.
19	272	Elangulam.
20	104	Eranod.
21	128	Eravimangalam.
22	108	Kakkata.
23	96	Karinjappadi.
24	62	Karkkidakam.
25	30	Kariyavattam.
26	63	Katannamanna.
27	95	Kattilasseri.
28	91	Katungapuram.
29	124	Kilangattol.
30	49	Kilattur.
31	35	Kondiparamba.
32	92	Kottavad.
33	90	Kulattur.
34	271	Kunnakkavu.
35	125	Kunnapalli.
36	116	Kuruvambalam.
37	59	Kutur.
38	267	Kuzhanthara.
39	115	Manaparamba.
40	131	Manaiya.
41	45	Mapal.

WALLUVANAD TALUK—*cont.*

(Government.)

Serial number.	Survey number of the village.	Names of villages.
42	107	Manattamangalam.
43	60	Mankata.
44	93	Mannankolam.
45	34	Manparmala.
46	44	Melattur.
47	130	Mulannamanna.
48	52	Mulliyakarissi.
49	117	Murkkanat.
50	269	Mutukurussi.
51	57	Nellur.
52	58	Nemmini.
53	37	Pachchiri.
54	50	Palangod.
55	270	Palattol.
56	119	Palur.
57	35	Palhkkutta.
58	69	Pananangara.
59	53	Parambur.
60	114	Pariyapuram.
61	111	Pataykkara.
62	42	Patirikkod.
63	98	Patirimana.
64	61	Pattikkad.
65	126	Perintolmanna.
66	109	Ponniakurussi.
67	94	Palakkattiri.
68	120	Pulamantol.
69	132	Punnakod.
70	54	Puntaram.
71	102	Pottanannati.
72	97	Ramapuram.
73	59	Tachchumantam.
74	33	Tellakkad.
75	121	Tirumarayanapuram.
76	103	Tirukkad.
77	106	Valamanur.
78	39	Vengur.
79	64	Velala.
80	41	Vellyanchiri.
81	89	Vennot.

STATE CENTRAL LIBRARY, THIRUVANANTHAPURAM

TANJORE DISTRICT.

ADICHAPURAM SUB-DISTRICT.

Serial number.	Survey number of the village.	Names of villages.
		MANNARGUDI TALUK.
		(*Government.*)
1	88	Ádichapuram.
2	68	Agaravelankudi.
3	109	Akkaraköttagam.
4	78	Álattúr.
5	67	Arichandirapuram.
6	81	Irúnikki.
7	54	Kákkaiyádi.
8	97	Kandamangalam.
9	107	Karuppakkúr.
10	63	Hilamanali.
11	55	Kuivanúr.
12	50	Kottangudi.
13	80	Kóttúr.
14	76	Kulamánikkam.
15	65	Kunniyúr.
16	114	Kurachimólai.
17	42	Kuttánallur.
18	41	Letchaméngudi.
19	89	Malavarayanallur.
20	74	Manakkarai.
21	51	Manjanavádi.
22	71	Márangudi.
23	77	Máváttakkudi.
24	110	Nallúr.
25	116	Naruvankalappál.
26	88	Nemméli.
27	64	Ogappéraiyur.
28	111	Orattur.
29	52	Óvarichéri.
30	103	Paingáttúr.

Serial number.	Survey number of the village.	Names of villages.
		MANNARGUDI TALUK—*contd.*
		(*Government.*)
31	69	Pálakkurichi.
32	57	Palayanur.
33	93	Pallivirtti.
34	105	Panaiyúr.
35	55	Pandidakkudi.
36	75	Periyakottúr.
37	68	Pullamangalam.
38	79	Puludikkudi.
39	91	Punavásal.
40	62	Pundálangudi.
41	43	Rámanádankóil.
42	104	Ronganádapuram.
43	55	Sáttanúr.
44	84	Sándamangalam.
45	73	Séndangudi.
46	72	Seruvámani.
47	59	Sittinakkudi.
48	70	Sittiraiyúr.
49	48	Tengovanur.
50	108	Tirukkalar.
51	90	Tiruvarúmvayam.
52	49	Vadakóvanur.
53	65	Vadapádimangalam.
54	60	Vangáramberaiyúr.
55	113	Vangattángudi.
56	108	Váttár.
57	53	Vérkkuái.
58	82	Vikkirapándiyam.
59	87	Kóttur Tóttam.

ARANTANGI SUB-DISTRICT.

		PATTUKKÓTTAI TALUK.
		(*I. Government Villages with Inam Villages attached to them.*)
1	53	Alankudi (G.).
	37	Amaravadikkádu (Inam) (1 Alankudi Ukkadai, 2 Hilavettivayal Ukkadai, 3 Melavettivayal, 4 Somanvayal. These 4 villages are formed into one village as Amaravadikkádu in the settlement).
	45, 46	Lakshminarasimhapuram (I.).
2	67	Amanjakki.
	19	Adalai (Inam).
	14	Káravayal (I.).
	13	Kilkudi (I.).
	20	Maivayal (I.).
3	56	Amanji (G.).
	20	Allaraimélavayal (I.).
	66	Elangudi (I.).
	52	Kalliyéndal (I.).
	21	Kollumadaiyendal (I.).
	54	Perichapattivayal (I.) (Sambódaiperichápatti vayal is the old name).
	33	Podavanendal (I.).
	89	

		PATTUKKÓTTAI TALUK—*cont.*
		(*I. Government Villages with Inam Villages attached to them.*)
3	55	Punniyanendal (Inam) (Formerly formed part of Valattakádu).
	22	Silambavayal (I.).
	19	Sómanéndal (Inam).
	63	Tevadiyavayal (Inam) (Sembódattívadiyavayal is the old name).
4	33	Ándavaráyapuram (G.).
	62	Periyanáyakipuram (Inam) (Avanam Ukkadai is the old name).
	61	Settiyéndal (I.).
	68	Tondippulikkádu (I.) (Indudes Tirupurasundaripuram).
5	49	Arantangi (Arantángipatanam is the old name) (G.).
	78	Alappurandán (I.) (Alappurandán, Allampatti, Pirakkudikkádu and Taliséri. These 4 villages are formed into one village as Alappurandán in the settlement.)
	72	Aliyúrilai (I.).

ARANTANGI SUB-DISTRICT—*cont.*

Serial number.	Survey number of the village.	Names of villages.
		PATTUKKÓTTAI TALUK—*cont.*
		(I. Government Villages with Inam Villages attached to them.)
6	69	Gangádharapuram (I.).
	77	Karuvidachéri (I.).
	68	Kottapákkanéndal (I.).
	76	Kudikkádu (I.).
	74	Kudiusi (I.).
	75	Manivanám
	71	Múkudi (I.).
	73	Peramapatti (I.)
		Sanad vayal (I.)
	70	Sittári (I.)
		Vanniyapadaiyandal (I.).
	1/1	Várápponvayal (I.).
8	52	Eduyur (G.).
	48	Kongaravayal (I.).
	49	Sambódarajendrapuram (I.).
	47	Sengalamudi (I.).
7	44	Erukkalakkóttai (G.).
	50	Avanattánkóttai (I.)
	54	Karisakkádu (I.)
	47	Karundirakóttai (I.).
	56	Muramadakai (I.).
	55	Paravákkóttai (I.).
	48	Peramándi (I.).
	49	Púvattakudi (I.) (Puvattakudi 1 and Atanjirankadu 2: these villages are formed into one village Púvattakudi).
	46	Rajéndrapuram (Inam) Rajéndrapuram 1 and Angraganni Ayyangar these 2 villages are formed into one village as Rajendrapuram in the settlement)
	53	Sittanádu (I.)
	51	Tirupálur (I.)
	52	Tolavankádu (I.).
8	98	Kadirámangalam (G.).
	69	Alamangalam Ukkadai (I.).
	71	Kadirámangalam Ukkadai (I.)
	61	Kottamangalam (I.)
	63	Pattamangalam (I.).
	62	Perúnur (I.).
	65	Perungulam Ukkadai (I.).
	64	Pillavári (I.).
	72	Pillukkudi (I.).
	63	Ponbittiseruvarai (I.).
	70	Sadayámangalam Tenvayal (I.).
	74	Sadayámangalam, Vadavayal (I.)
	68	Sáttiyadi (I.).
	67	Sirumuttán (I.).
	66	Vellimangalam (I.).
9	101	Kammangádu.
	63	Áttúi (I.).
	88	Dharmarájanvayal (I.) (Dharmarájanvayal and Aviranvayal. These 2 villages are formed into one village as Dharmarájanvayal.)
	85	Embavayal (I.).
	87	(Kallaruppánvayal (I.) Kallaruppánavayal and Vithazanvayal, these two villages are formed into one village as Kallaruppánvayal).
	54	Pillaiyárúdal (I.).

Serial number.	Survey number of the village.	Names of villages.
		PATTUKKÓTTAI TALUK—*cont.*
		(I. Government Villages with Inam Villages attached to them.)
9	84	Ulagalandándavarvayal (Inam) (Ulagalandán and Dávarinvayal formed into one village as above).
10	69	Kávadukudi (G.).
	50	Kánúr Ukkadai (I.).
	47	Kívathukudi Ukkadai (I.).
	46	Kunaturámpatti (I.).
	45	Nannyúr (I.).
	46	Parivíramangalam (I.) (Parivíramangalam 1, Chitravidangan 2, Karuvikattanéndal 3 these three separate villages are formed into one village as Parivíramanghlam)
	49	Pattamangalam Ukkadai (I.).
	41	Sullani (I.).
11	58	Kilasbéri (G.).
	47	Adikésavapuram (I.).
	55	Adittanpatti Tenvayal (Inam) (Old name of this village is Allamittenvayal.).
	50	Edayankádu (I.).
	35	Kanakanvayal (I.).
	41	Kóravayal (I.).
	36	Karungulittáva (I.).
	44	Kodungavayal (I.).
	45	Marothakudi (I.).
	54	Minángudi (I.).
	43	Nánákkudi (I.).
	42	Nárinivayal (I.).
	37	Nettiyéndal (I.).
	51	Pallattivayal (I.).
	36	Paramandúr (I.).
	48	Sanyasanakkádu (I.). Janakanéndal is merged in this village
	53	Sevidankádu (I.).
	34	Sivandánkádi (I.).
	52	Sódiyárúdal (I.).
	40	Tamiyanéndal (I.).
	49	Uttanikkádu (I.).
	38	Valattikkádu (I.) (includes Arunachalapuram also).
	46	Vellasetrivayal (I.).
	63	Kolakkudi (G.).
	75	Ameresimhéndrapuram (Inam) (The old name of this village is Kolakkudi Ukkadai).
	66	Manikkádu (I.).
	76	Paragalam (I.).
	77c & 78	Pulankottai (I.).
13	51	Kolattúr (G.).
	19	Manivilán (I.).
	21	Moltaiyánditidal (I.).
	38	Návalangán (I.).
	40	Rangasamudiram (I.).
	39	Sambúlaivisvanáthapuram (I.).
	23	Sámbánódai (I.).
	20	Sévkóttai (I.).
	41	Subramanyapuram (I.).
	42	Ubánvayal (I.).
	22	Varándán (I.).
14	60	Kammakkádu (G.).
	22	Andikóttai (I.).
	52	Kalappákádu (I.).

ARANTANGI SUB-DISTRICT—*cont.*

Serial number.	Survey number of the village.	Names of villages.
		PATTUKKÓTTAI TALUK—*cont.*
		(I. Government Villages with Inam Villages attached to them.)
14	53	Kittádivayal (I.).
	24	Mélappattu (I.).
	50 & 61	Ratnakóttai (I.).
	23	Vairivayal (I.).
	54	Visvanáthapuram (I.).
15	57	Kundaravayal (G.).
	34	Munnáthanvayal (I.).
	33	Soppalávayal (I.).
16	32	Latchmanasamudrapuram (G.).
	54	Karamadakkádu (I.) (old name Karamadakkádu Ukkadai).
	52 & 53	Palichánkádu (I.).
	55	Siriyalúr (Siriyalúr Ukkadai is the old name).
17	48	Marudangudi (G.).
	93	Arasangalam (I.).
	98	Ayankudi (I.).
	102	Pálakrishnápuram (I.).
	97	Edavariyéndal (I.).
	26	Mangudi (I.) (this includes Tonandavayal).
	83	Pandikkudi (I.).
	154	Rameswarapuram (I.).
	95	Sattanéndal (I.).
	100	Sóturáyanendal (I.).
	48	Vallavan (I.).
	98	Vanattivayal (I.).
18	40	Mádappalikkádu (G.).
	35	Ádanúr (Inam) (Ádanúr 1, Korattúr Ukkadai 2, and Ratavayal Ukkadai 3. These three are formed into one village Ádanúr).
	46	Andákóttai (I.).
	38	Attúlur (I.).
	42	Lata minaráyanapuram (I.).
	40	Mávadukuruchi (Inam) (Mávadukuruchi 1, Nadukadu 2, Tonnangudi Ukkadai 3, Raghunathapuram Ukkadai 4. These four villages are formed into one village Mávadukuruchi).
	37	Náttankóttai (I.).
	41	Nilakandapillaiyéndal (I.).
	34	Nellivadikkádu (I.).
	48	Panchanadipuram (I.).
	39	Péravúrani (Inam) (This includes also Karuppamansi).
	49	Púnakottikkádu (I.).
	43	Rangnáyakipuram (I.).
	45	Sánákarai (I.).
	44	Sangamangalam (I.) (This includes also Vengákádu 1, Pakkankádu 2, Nalkandapatti 3.)
	36	Uramanéndal (I.).
[illegible]	47	Narppavalakudi (G.).
	90	Kovilkottai (Inam) (Amaradaki 1, and Seranathanvayal 2, are merged in this).
	89	Vadavayal (Inam).
20	87	Ókkúr (G.).
	125	Áráangudi (I.).
	116	Perumánnami (I.).
21	59	Pachalúr (G.).
	107	Avákalam (I.).
	109	Kánjiránvayal (I.).

Serial number.	Survey number of the village.	Names of villages.
		PATTUKKÓTTAI TALUK—*cont.*
		(I. Government Villages with Inam Villages attached to them.)
21	110 & 111	Méttukanakkanettivayal (I.).
	108	Yógámbálpuram (I.) (old name is Kóngudi Ukkadai).
22	81	Palavanam (G.).
	27	Kandayankóttai (I.) (includes Pidáriyendal also).
	25	Kidangavayal (I.).
	28	Mákáliyéndal (I.).
	29	Sangamalapuram (I.).
	26	Sivananapuram (I.).
	30 & 31	Tondamánendal (I.) (includes Valayanvayal also).
23	65	Panjátti (G.).
	81	Karamadakkudi (I.).
	71	Marukkóvil (I.).
	72	Mudukkavayal (I.).
	76	Perittum (I.).
	78	Periyasengirai (I.).
	74	Pudavakkóttai (I.) (includes Sittólankudi also).
	50	Sellappankóttai (I.).
	74	Senganátti (I.).
	77	Sinnasengirai (I.).
	79	Tálichéri (I.).
	70	Vidattiránvayal (I.).
	79	Viramangalam (I.) (includes Sinnaviramangalam also).
24	49	Pinnavásalteppadi (G.).
	86	Nirambúr (I.).
	85	Padappanávayal (I.).
	88	Panaujéri (I.).
	87	Soranakkádu (I.).
	89	Valappiramankadu (I.).
25	41	Pinnavasalvadapadi (G.).
	73	Sittúttukkádu (I.).
26	90	Poubétti (G.).
	156	Ettichéri (I.).
	154	Máriyúr Ukkadai (Inam).
	155 & 157	Pandimanai Ukkadai (I.).
27	56	Séttiyakkudi (G.).
	74	Adattamangalam (I.).
	72	Kannáriyendál (I.).
	87	Kunjánvettivayal (I.).
	63	Maravanendal (I.).
	73	Nalgrámam (I.).
	71	Péravayal (I.).
	86	Séndánéndal (Inam) (old name of this village is Sámbanendal).
	75	Tachamalli (I.).
28	48	Sangamári (G.).
	76	Panikkanvayal (I.).
29	98	Sengánam (G.).
30	46	Silattúr (G.).
	281	Káyákádu (I.).
31	62	Sithakanni (old name is Sithakanni Ukkadai) (G.).
	[illegible]	Ambéporam (I.).
	42	Ariyamarakkádu (I.).
	43	Arunachalapuram (I.).
	21	Kedivayal (I.).
	22	Mangalanádu (I.).
	41	Manivilánvayal (I.) (includes Kurundampatti).
	18	Pidárikádu (I.).
	19	Vijayapuram (I.).
32	45	Tándán (G.).

ARANTANGI SUB-DISTRICT—*cont.*

PATTUKKÓTTAI TALUK—*cont.*

(I. Government Villages with Inam Villages attached to them.)

Serial number.	Survey number of the village.	Names of villages.
32	75	Kampallam (I.).
	77	Karuméndai (I.) (includes Subramaniyapuram).
	39	Settikádu (Inam).
	78	Sidambaravidudi (I.) (includes Poyyappattai.)
33	97	Tiyyúr (G.)
	34	Adambúr (I.).
	35	Avanam (I.).
	50	Tiruvirandávayal (I.).
34	88	Tunjanúr (G.).
	123	Kolathúrávayal (I.).
	119	Kuttipulichiyéndal (I.).
	121 & 122	Mártándapuram (I.). The 2 villages Tunjanúr Ukkadai and Podavakkúr Ukkadai are formed into one village Martándapuram.
	120	Sánénéndal (I.)
35	61	Tuttákkudi (G.).
	154	Duvárakámbálpuram (I.). formerly formed part of Veirandi.
	171	Ettiyattai (I.).
	62	Kambaséri (I.).
	60	Karungolkkádu (I.).
	54	Manjakkarai (I.).
	72	Mémangalám (I.).
	155	Menakkádu (I.)
	53	Náttumangalam (I.).
	153	Tittakudi (I.)
	56	Veirandi (I.)
	73	Vennámuliyéndal (I.).
	59	Vettivayal (I.).
	57	Vitarágavapuram (I.).
	58	Vinayanáthapuram (I.).
36	54	Urvanivayal (G.).
	63	Gópálasamudram (I.) (includes Kilavattivayalukkadai).
	60	Settiyéndal (I.) includes Vannéndal.
	61	Súryanéndal (I.).
	62	Vignéswarapuram (I.) (includes 1 Pakkudi Ukkadai and 2 Kilavettivayal Ukkadai)
37	50	Váttattúr (G.).
	24	Kilkudi (I.)
	26	Subrahmanyapuram (I). (Old Name Puthuvayal Ukkadi).
	25	Velivayal (I.).
38	59	Vengúr (G.).
	37	Manjippallam (I.).

(II. Inam Villages attached to Valiams of other Sub-Districts).

Serial number.	Survey number of the village.	Names of villages.
39	80	Avadayánikóttai attached to Valayanvayal village, Survey No. 68.
40	113	Kudikkádu attached to Sirumarudur village, Survey No. 82.
41	..	Raghunáthapuram attached to Sattiyédi village, Survey No. 91.
42	140	Sellanendal attached Kilamanjakkudi village, Survey No. 93.
43	..	Sétubávachatram attached to Raghunáthapuram village, Survey No. 58.
44	33	Sittávanam attached to Neikuppai, Village No. 84.

PATTUKKÓTTAI TALUK—*cont.*

(III. Unsettled Inam Villages.)

Serial number.	Survey number of the village.	Names of villages.
45	120	Edittanúr.
46	..	Gópálapuram.
47	..	Kullanendal.
48	..	Tiréépuram.
49	..	Tuvaradimanai.
50	..	Vennattúr.

(IV. Attivetti Zamin.)

Serial number.	Survey number of the village.	Names of villages.
51	112	Kónériyéndal.
52	114	Kumulúr.

(V. Nedavasal Zamin.)

Serial number.	Survey number of the village.	Names of villages.
53	..	Karambakkádu.
54	..	Paingdi.
55	190	Seriyalúr.
56	177	Virakkudi.

(VI. Pakiyanam Zamin.)

Serial number.	Survey number of the village.	Names of villages.
57	194, 195	Anavayal.
58	..	Avadayánéndal.
59	192	Avanam.
60	181	Avávayal.
61	164	Edayankóttai.
62	139	Ettichéri.
63	..	Gópálapuram.
64	..	Kádayidattúr.
65	..	Karambakkádu.
66	..	Káraikkádu.
67	181, 183	Kattuttattávayal.
68	..	Kilavijayapuram.
69	..	Kokkamattai.
70	..	Kollanvayal.
71	185	Kombavayal.
72	..	Kulimúrivayal.
73	160	Kunnúr.
74	..	Kurichivirandvayal.
75	..	Kurusáttávayal.
76	188	Kurumbúr.
77	185	Mannakudi.
78	..	Mannakudi Ukkadai.
79	157	Muduvalarkudi.
80	166	Nákudi.
81	..	Návidavayal.
82	179	Neivathali.
83	..	Neivelinadapuram.
84	..	Olagámbálpuram.
85	..	Pallattivayal.
86	..	Pánámvayal.
87	102	Paranávalur.
88	..	Pattabóttamapuram.
89	..	Rámánujapuram.
90	..	Rendáni.
91	..	Shanmugavelayudapuram.
92	..	Sidambaraparám.
93	..	Sinamangalam.
94	..	Sithakanni.
95	..	Sirapuram.

STATE CENTRAL LIBRARY, THIRUVANANTHAPURAM

ARANTANGI SUB-DISTRICT—*cont.*

Serial number.	Survey number of the village.	Names of villages.
		PATTUKKÓTTAI TALUK—*cont.*
		(*VI. Palayaveram Zamin.*)
96	..	Subrahamaniyapuram.
97	180	Sunayakkádu.
98	184	Tachanvayal.
99	..	Tuttanvayal.
100	..	Tirumánanáthapuram.
101	189	Tóppuvayal.
102	..	Váseodévapuram.
103	..	Vediniyayal.
104	189	Vémbangudi.
105	..	Vilangudivayal.
106	..	Yoganáyakipuram.
		(*VII. Pappanadu Zamin.*)
107	..	Appásámi Aiyangar.
108	..	Appu Aiyangar.
109	..	Brámanavayal.
110	..	Egiriyayal.
111	167	Eguppér-mélúr.
112	..	Kastúrirangapuram.
113	..	Kenjanamandapam.
114	..	Kúgaiur.
115	..	Mávadai.
116	..	Motaurajayapuram.
117	..	Náttárpatti.
118	..	Pánayánkudu.
119	..	Rájanvayal.
120	..	Sáchinádagurukkal.
121	..	Subrahamaniyapuram.
122	..	Tálanendal.
123	..	Tedákki.
124	..	Tillaináyakipuram.
125	..	Tiravangur.
126	..	Venkatanáráyanaiyan.
127	..	Venkatasubbaiyan.
		(*VIII. Sendangudi Zamin.*)
128	191	Ammaiyándi.
129	.	Kesramangalam.
130	..	Kolamangalam.
131	..	Kothamangalam.
132	..	Nagaram.
133	..	Panangulam.
134	187	Sendangudi.
		(*IX. Sillatur Zamin.*)
135	..	Periyalúr.
136	178	Máttúr.
		(*X. Singavanam Zamin.*)
137	..	Ilambávayal.
138	115	Karuvúr.
139	118	Kódamangalam.
140	..	Máráttakkudi.
141	..	Niramangalam.
142	..	Páppankudi.
		PATTUKKÓTTAI TALUK—*cont.*
		(*X. Singavanam Zamin.*)
143	116	Perandavayal.
144	..	Periakóttaiyúr.
145	..	Sirukóttaiyúr.
146	117	Valiyanvayal.
147	119	Vettivayal.
148	..	Vinnattúr.
		(*XI. Ramnad Zamin.*)
149	..	Adavattúr.
150	..	Avanam.
151	..	Avattanikóttai.
152	..	Kalabham.
153	..	Sittakkúr.
154	..	Varikkudi.
155	..	Vilánkattúr.
156	..	Vilánúr.
		(*XII. Sulakchambalpuram Chattram Inam.*)
157	186	Merpanaikkádu.
158	163	Rangógoo Dasachatram. (Old name of this village is Anantangipatnam tottam.)
		(*XIII. Avadayárkoil Temple Inam.*)
159	103	Avadayárkóil.
160	..	Elanattimangalam.
161	..	Erayámangalam.
162	..	Esamangalam.
163	168	Iebanandi.
164	..	Kalakkudi.
165	..	Kamalakudi.
166	..	Kásákkudiokkadai.
167	..	Kámatyendal.
168	..	Karangódu.
169	..	Karuppúrakkudi.
170	..	Kilakkádu.
171	..	Kóvilvayal.
172	..	Kúttangudi.
173	..	Mánavanallúr.
174	..	Marodénendal.
175	..	Mávayal.
176	..	Palantámarai.
177	..	Punayavayal.
178	..	Pándipattiram.
179	..	Panniyur.
180	162	Perungádu.
181	..	Pillaivayal.
182	..	Pirándani.
183	..	Paduvakkádu.
184	..	Punniyavayal.
185	..	Sirugavayal.
186	..	Tuiayavayal.
187	256	Udayaménikkam.
188	..	Varandi.
189	..	Vattúnivayal.
		(*XIV. Tiruvadutarai Mutt.*)
190	..	Pachaperumanéndal.

KUDAVASAL SUB-DISTRICT.

		KUMBAKÓNAM TALUK.
		(*Government.*)
1	112	Injikkollai.
2	115	Kiranur.
3	113	Paridichéri.
4	116	Perappadi.
5	125	Semmengudi.
6	114	Tirachirai.
7	128	Vandavánjéri.
		NANNILAM TALUK.
		(*Government.*)
8	98	Ádippiliyúr.
9	100	Agara Ókai.
10	101	Annavásal.
11	180	Arunavasankúdu.
12	189	Arnúr.
13	212	Arappér.
14	196	Elaiyur.

STATE CENTRAL LIBRARY, THIRUVANANTHAPURAM

KUDAVASAL SUB-DISTRICT—*cont.*

Serial number.	Survey number of the village.	Names of villages.
		NANNILAM TALUK—*cont.*
		(*Government.*)
15	182	Pokan.
16	181	Káppánúmangalam.
17	183	Karaiváppáliyúr.
18	185	Kilappáliyúr.
19	173	Kurangudi.
20	69	Kudavásal.
21	191	Manappadavai.
22	188	Manjakkudi.
23	186	Méládiyamangalam.
24	184	Mélappáliyúr.
25	108	Nátanamangalam.
26	106	Nedunjéri (Kudavasal magnam).
27	184	Nejkuppai.
28	117	Neikkoppai (Sangalipuram magnam).
		NANNILAM TALUK—*cont.*
		(*Government.*)
29	98	Paruthiyúr.
30	100	Perumangalam.
31	105	Perumpanniyúr.
32	103	Pudukkudi.
33	196	Sellúr.
34	118	Senamangudi.
35	102	Sángaliyuram.
36	97	Sérakalattur.
37	104	Simili.
38	94	Sittádi.
39	197	Tirukkulambur.
40	195	Tirukkudi.
41	109	Tiruvidachéri.
42	119	Tivangudi.
43	187	Uttirangudi.
44	107	Vadavúr.

KUMBAKÓNAM SUB-DISTRICT.

Serial number.	Survey number of the village.	Names of villages.
		KUMBAKÓNAM TALUK.
		(*Government.*)
1	146	Agaráthúr.
2	80	Annáagraháram.
		Chidambaranada Mudali thottam (Inam).
		Mulappanallur (Inam).
		Matti (Inam).
		Sivaráyam (Inam).
		Tirumangalam (Inam).
3	73	Asur.
		Ekkudi (Inam).
4	75	Báburáyapuram.
		Kottayur (Inam).
		Mathavapuram (Inam).
		Timmanadi (Inam).
5	70	Devanánjeri.
		Tirunallur (Inam).
6	74	Éragaram.
		Melakkaveri (Inam).
7	71	Kadichambádi.
8	147	Kallur.
9	144	Koruttukaruppur.
10	77	Kumbakónam (or) Pattanam.
11	81	Mélakorukkai.
		KUMBAKÓNAM TALUK—*cont.*
		(*Government.*)
12	69	Nirathanallur.
13	78	Palavathánkottalai.
		Annamthottam (Inam).
		Kabiramakottalai (Inam).
		Mathinpayampadavúr (Inam).
		Nachiyarthottam (Inam).
		Rajanthotham (Inam).
14	76	Ullur.
		Kodayanthottam (Inam).
15	143	Umámahéswaram.
		Melayirupputhottam (Inam).
		Tirumuvanam (Inam).
16	72	Valapuram.
		(*Inam Villages.*)
17	..	Asur.
18	..	Agraháraporamandi.
19	..	Kilakorukkai.
20	..	Korakkoiúrtam.
21	..	Muppakovil.
22	..	Pandáravádiperamándi.
23	..	Pudutoratóttam.

KUTTALAM SUB-DISTRICT

Serial number.	Survey number of the village.	Names of villages.
		MÁYAVARAM TALUK.
		(*Inam Villages.*)
1	36	Álangudy.
2	58	Anandámangaram.
3	153	Anandanallur.
4	45	Chéttirapálepuram.
5	49	Kadalangudi.
6	33	Káli.
7	136	Karuppúr.
8	128	Kilyúr.
9	132	Kokkúr.
10	134	Kómal.
11	147	Kottangudi.
12	58	Kuttálam.
		Umambalpuram (Inam).
13	39	Madirimangalam.
14	133	Marutur.
		MÁYAVARAM TALUK—*cont.*
		(*Inam Villages.*)
15	43	Mékkiri mangalam.
16	131	Mélaiyur.
17	34	Murugamangalam.
18	42	Palaiyagudalúr.
19	135	Pórávúr.
20	130	Peromálkóvil.
21	44	Sennavanal úr.
22	1	Tiruchittambalam.
23	35	Tirumanajéri.
24	32	Tirumangalam.
25	41	Tiruvádavúrai.
26	40	Tiruvilangudi.
27	129	Tolúdilangudi.
		Tulajendrapuram (Inam).
28	37	Villiyanallúr.

STATE CENTRAL LIBRARY, THIRUVANANTHAPURAM

KUTTALAM SUB-DISTRICT—*cont.*

KUMBAKÓNAM TALUK.

(*Government.*)

Serial number.	Survey number of the village.	Name of village.
29	205	Árdúr.
30	176	Attiúkkam.
31	194	Irumúdal
32	203	Karuppúr.
33	192	Kávanúr.
34	188	Kilamanakkudi.
35	181	Kilamándúr.
36	180	Kondasamudram.
37	175	Kóvilrámépuram.
38	195	Kulaségaranallúr.
		Tittachéri (Inam).
39	207	Kúttanúr.
		Baskarapuram (Inam).
		Kodiyálam (Inam).
		Maharajapuram (Inam).
		Tirukodikkaval (Inam).

KUMBAKÓNAM TALUK—*cont.*

(*Government.*)

Serial number.	Survey number of the village.	Name of village.
40	187	Marutturai or Agaramarutturai
41	174	Mollangudi.
42	206	Mullukudi.
		Kadiramangalam (Inam).
		Konadalappadi (Inam).
43	202	Naikkoppai.
44	198	Neivásal.
45	193	Pandanallúr.
46	190	Sarabójirájapuram.
47	199	Sáyánapuram.
48	189	Sarukudy.
49	190	Tarani.
50	201	Tirumangachéri
51	200	Vannikkudi.
52	204	Velúr

MANAMBUCHAVADI SUB-DISTRICT.

TANJORE TALUK.

(*Government.*)

1	123	Álangudi.
2	68	Chakravémandam.
3	127	Edavakkudi.
4	89	Gúdalúr.
5	167	Jambugapuram.
6	128	Kalanjéri.
7	170	Kóttúr.
8	125	Kumulakkudi.
9	87	Nagatti.
10	141	Nallavanniyankudikkádu.
11	85	Narasinhráyapuram.
12	121	Nellitópe.
13	130	Pallivúr
14	58	Perambúr 1st Setti.
15	59	Perambúr 2nd Setti.
16	64	Pillaiyárnattam.
17	124	Pulavanattam.
18	126	Púndi.
19	68	Rajendram.
20	168	Rámanattirukóttai.
		Dalava alavam (Inam).
		Kathirinattam (Inam).
21	129	Sáliyamangalam.
22	63	Sirélúr.
23	66	Ten Perambúr.
24	169	Vélamélirankóttai.

TANJORE TALUK—*cont.*

(*Makkera Villages.*)

1	..	Kattópillaikádathóttam, *alias* Erukapallam.
2	..	Káramudukkuthóttam.
3	..	Kiliyarráyankarambaitenpádi.
4	..	Kiliyarráyankarambaiyadapáthi.
5	..	Kulamangalam.
6	..	Karungalúr.
7	..	Mánambuchávadi, 4th ward and 6th ward of the Tanjore Municipality.
8	..	Máriamankóil Therkuthóttam.
9	..	Pinnanallúrthóttam.
10	..	Pullappéttaithóttam.
11	..	Puthupattam.
12	..	Rájasambúlpéttai.
13	..	Rammampúttóttam.
14	..	Súrakkóttaithóttam.
15	..	Vijayamandapathóttam.
		(*Inam Villages.*)
1	..	Emmambúlpéttai.
2	..	Kadakadappai.
3	..	Kandithanpettu.
4	..	Kizasithakkádu.
5	..	Kúchchapettu.
6	..	Mánasittákkadu.

MANNARGUDI SUB-DISTRICT

MANNÁRGUDI TALUK.

(*Government.*)

1	31	Annavásal.
		Annavasal Teupadi (Inam).
2	29	Aravattúr.
3	34	Arishipuram.
4	135	Asúbham.
5	160	Étakkudi.
6	136	Gójirajayam.
7	47	Kailásanádankóvil.
8	112	Kaluvattúr.
9	30	Kannávúr.
		Kilasithamangalam (Inam).
		Vattathidal (Inam).

MANNÁRGUDI TALUK—*cont.*

(*Government.*)

10	38	Kilálavandachéri.
11	133	Kúppáchikóttai.
		Paravakkottai (Inam).
		Rajasambalpuram (Inam).
12	102	Kurichi.
13	8	Mannárgudi.
14	96	Maravakkádu.
15	91	Mudal Setti.
16	92	Múnám Setti.
17	93	Nélám Setti.
18	157	Nedavakkóttai.
19	94	Némmeli.

STATE CENTRAL LIBRARY, THIRUVANANTHAPURAM

MANNARGUDI SUB-DISTRICT—*cont.*

Serial number.	Survey number of the village.	Names of villages.
		MANNÁRGUDI TALUK—*cont.*
		(*Government.*)
20	141	Nemmáli.
21	134	Paingánádu.
		Edayarnattam (Inam).
		Sundarkottai (Inam).
		Talayéndrapuram (Inam).
22	133	Pallakkudi.
23	28	Pámani.
24	84	Pudutévankudi.
		Samudayakkarai (Inam).
25	46	Ramapuram.
26	25	Rishiyúr.
27	45	Savalakáran.
28	94	Sorangulam.
29	44	Sitámbúr.
30	101	Talayámangalam.
31	99	Tenpádi.
		MANNÁRGUDI TALUK—*cont.*
		(*Government.*)
32	128	Tenparai.
33	27	Vadakáravayal.
34	98	Vadapádi.
35	129	Vallúr.
		Rudhanarasimmapuram (Inam).
36	56	Vellakudi.
		Mannargudi Taluk (entire Inam).
37	9	Máváallúr.
		Edayanmpéthi.
		Kallarampéthi.
		Karikottai.
		Melavasal.
		Paruthikkottai.

MANAMELKUDI SUB-DISTRICT.

		PATTUKKÓTTAI TALUK.
		(*Government.*)
1	70	Bráhmana Vayal.
		Tirumelivayal (Shrotriem).
		Pavaikudi Gópálapuram (Shrotriem).
2	100	Kannamangalam.
		Eliginivayal (Shrotriem).
		Kélrettivayal (Shrotriem).
		Mádavanendal (Shrotriem).
		Parayathúr (Shrotriem).
		Púyádikóttai (Shrotriem).
		Puthambur (Shrotriem).
3	93	Keelamanjakkudi.
		Arhangaraiyéndal (Shrotriem).
		Erbavayal (Shrotriem).
		Manjakkudi (Sarvamaniam).
		Muthanendal (Shrotriem).
		Pálikkudi (Shrotriem).
		Periamadaipáchai (Shrotriem).
		Sembagamahádévipatnam (Inam). (a)
		Sithanéndal (Shrotriem).
		Thondakkáranéndal (Shrotriem).
		Vidathúr Ukkadai (Shrotriem). (b)
		Villúnéndal (Shrotriem).
4	77	Manalúr.
		Adayathúr (Shrotriem).
		Kóttukkalmanayal (Shrotriem).
		Manalúr Ukkadai (Shrotriem). (b)
		Nádanvayal (Shrotriem).
		Puduvanendal (Shrotriem).
5	73	Mélastánam.
		Alagarayal (Shrotriem).
		Enádivayal (Shrotriem).
		Edayátimangalam (Shrotriem).
		Kallakkurichi (Shrotriem).
		Kandanivayal (Shrotriem).
		Kollethidal (Shrotriem).
		PATTUKKÓTTAI TALUK—*cont.*
		(*Government.*)
5	73	Mélastánam—*cont.*
		Manpálai (Shrotriem).
		Murpá nayanam (Inam).
		Nemmélikkádu (Shrotriem).
		Ódakudi (Shrotriem).
		Pallakkudi Pichanéndal (Shrotriem).
		Pillaiérthidal (Shrotriem).
		Révurhanvayal (Shrotriem).
		Súmbakkulam (Shrotriem).
		Subramaniapuram (Shrotriem).
6	83	Munnémoli.
		Salyam Ukkadai (Shrotriem).
7	95	Náttáni Punnakkudi. (c)
		Andékkudi (Shrotriem).
		Gúdalúr (Shrotriem).
		Kadavákkóttai (Shrotriem).
		Paruyanéndal (Shrotriem).
		Pulavakurichi (Shrotriem).
		Punnakkudi (Sarvamaniam).
		Sómankóttai (Shrotriem).
		Tálavarai (Saravanan).
		Yéppakkóttai (Shrotriem).
		Yémbankóttai (Shrotriem).
8	84	Neikkuppai.
		Alagankóttai (Shrotriem).
		Anujiyéndal (Shrotriem) (d)
		Bhagavánéndal (Shrotriem).
		Karuvanéndal (Shrotriem).
		Kattukkarai (Shrotriem).
		Narayanéndal (Shrotriem).
		Perunkulakkádu (Shrotriem).
		Semmanámpettai (Shrotriem).
		Vanganagaram (Shrotriem).
		Vóttukkáranvayal (Shrotriem).
		Yémbankóttai (Shrotriem).
9	76	Nelvéli.
		Payamarénéndal (Shrotriem).
10	71	Nilayúr.

(a) Also called Paravathimanalpuram.
(b) Also called Nagamanalpuram.
(c) Also called Náttani.
(d) Also called Ambalávanenendal.

MANAMELKUDI SUB-DISTRICT—*cont.*

Serial number.	Survey number of the village.	Names of villages.
		PATTUKKÓTTAI TALUK—*cont.*
		(*Government.*)
11	68	Naérvilankulam.
		Nochiyéndal (Shrotriem).
		Pangayathankudi (Shrotriem).
		Sélkhani (Shrotriem).
		Sélini (Shrotriem).
		Véttanúr (Shrotriem).
12	72	Ollanúr.
		Kiranúr (Shrotriem).
		Pápávayal (Shrotriem).
		Sellappankóttai (Shrotriem).
		Sudalaivayal (Shrotriem).
13	65	Perumagalúr Tenpáthi.
		Túrángudi (Shrotriem).
14	64	Perumagalur Vadapáthy.
		Kalakkamangalam (Shrotriem).
		Sélankádu (Shrotriem).
15	78	Perumarathúr.
		Nátteni (Shrotriem).
		Vellúr Siruvarai (Shrotriem).
16	83	Púvalúr.
		Púvalúr Ukkadai Tenvayal (Shrotriem).
		Púvalúr Ukkadai Vadavayal (Shrotriem).
17	78	Sátakudi.
		Kallakkáthan (Shrotriem).
		Pattamudayán (Shrotriem).
18	91	Sátiyadi
		Siganéndal (Shrotriem).
		Velathúr (Shrotriem).
19	82	Sirumarathúr.
		Sagutténdiyéndal (Shrotriem).
		Sellanéndal (Shrotriem).
20	74	Tenvalai.
		Nallivayal (Shrotriem).
		Vannichipatnam (Shrotriem)
		Véttinivayal (Shrotriem).
21	99	Tennamári.
		Tennamári Ukkudai (Shrotriem).
		Véttivayal.
22	69	Tirayékudi.
		Atiáni (Shrotriem).
		Kuppathéran (Shrotriem).
		Mávalinganéndal (Shrotriem).
23	66	Valayanvayal.
		Adaikkathéran (Shrotriem).
		Ariakuttithéran (Shrotriem).
		Kaliánarámanáthapuram (Shrotriem).
		Meyyanvayal (Shrotriem).
		Mudukádu (Shrotriem).
		Rávuthanvayal (Shrotriem).
		Sandalivayal (Shrotriem).
		Tiruvathéran (Shrotriem).
		Villunivayal (Shrotriem).
24	75	Vellúr.
		Konapathimangalam (Shrotriem).
25	92	Vettivayal.
		* Alagiavayanéndal (Shrotriem).
		Andiyéndal (Shrotriem).
		Authivayal (Shrotriem).
		Asánvayal (Shrotriem).
		PATTUKKÓTTAI TALUK—*cont.*
		(*Government.*)
25	92	Vettivayal—*cont.*
		Bilvanáthapuram (Shrotriem).
		Kilánvayal (Shrotriem).
		Marunvanendal (Shrotriem).
		Narasingapuram (Shrotriem).
		Narayanapuram (Shrotriem).
		Pákkam (Shrotriem).
		Pothayanvayal (Shrotriem).
		Soundaiyéndal (Shrotriem).
		Sowyánam (Shrotriem).
		Sirovilathúr (Shrotriem).
		Súranéndal (Shrotriem).
		Vannichiyéndal (Shrotriem).
26	94	Vátvarai.
		Káthanappánvayal (Shrotriem).
		Koluvanúr (Shrotriem).
		Nariyanéndal (Shrotriem).
		Pillavalasai (Shrotriem).
		(*Drupadámbálpuram Chattram.*)
27	151	† Drópadámbálpuram.
28	..	Kilakkattúrkaragthikóttai.
29	147	Kilapáppanúr.
30	152	Mándánkudi.
		(*Rajakumarambalpuram Chattram.*)
31	147	Alattúr.
32	136	Amaradakk..
33	110	Ichangu i.
34	140	Kánúr.
35	143	Kóéndrampalankulam.
36	121	Kolattúr.
37	107	Narasingapuram.
38	124	‡ Palankulam.
39	104	Palayavettivayal.
40	108	Pallivayal.
41	..	Poddavettivayal.
42	123	Rámachandrapuram.
43	122	Settirampatnam.
44	111	Siravoli.
45	109	Soundarasiyakipuram.
46	142	Tekkadivayal.
47	137	Tálanúr.
48	121	Tiyattúr.
49	106	Valavúr.
50	139	Veliyáttur
51	126	Velivayal.
52	144	Vilimangulam.
		(*Sulaikhanambalpuram Chattram.*)
53	172	Anaiyávayal.
54	156	Kásávayal
55	173	Palukkádu.
56	171	Bandrachintámani.
57	168	Siganádu.
58	170	Vellálankádu.
59	169	Vilaukulam.
		(*Other Chattram Villages.*)
60	..	Nallivayal.
61	..	Soundarasáyakipuram.
62	..	Valayanvayal.
		(*Tiruvalur Temple Villages.*)
63	..	Kúthanúr
64	..	Pattankádu.
65	..	Saikkudi.

* Also called Pappanéndal. † Also called Manamelkudi. ‡ Also called Vettivayal.

MANAMELKUDI SUB-DISTRICT—*cont.*

Serial number.	Survey number of the village.	Names of villages.
		PATTUKKÓTTAI TALUK—*cont.*
		(*Avadaiyarkovil Temple.*)
66	..	Avadaiyárpatnam
67	..	Kumarappanvayal.
68	..	Mangalam Ukkadai.
69	149	Mélavayal.
70	..	Tappédávayal.
..		(*Minpasal Temple.*)
71	188	Gúdalúr.
72	..	Kannikkúr
73	133	Marupannan.
74	135	Tattani.
		(*Tiruppunavasal Temple.*)
75	..	Ettichori.
76	..	Enádi
77	..	Kéttáthivayal.
78	..	Poyyádanallúr.
79	..	Tiruppunavásal.
		(*Ramnad Zamindari.*)
80	..	Idaiyúr.
81	..	Kárkamalamputtuvayal.
82	..	Keelavasantanúr.
83	..	Kodikkulam.
84	..	Kóviniaidangu.
85	..	Makkalnéchi.
86	..	Mélakkávanúr.
87	..	Mélavasandanúr.
88	..	Mottakida.
89	..	Ponnamangalam.
90	..	Pádukudi.
91	..	Rattaiyalam.
92	..	Sirukadavákóttai.
93	..	Tirukkaliánam.
94	..	Vadavetti
95	..	Vilimár.
		(*Singavanam Zamindari.*)
96	..	Darmarájanvayal.
97	..	Kumbarkóvil
98	..	Kórakóttai.
99	..	Krishnájipatnam.
100	..	Kollanvayal.

Serial number.	Survey number of the village.	Names of villages.
		PATTUKKÓTTAI TALUK—*cont.*
		(*Singavanam Zamindari*)—cont.
101		Kúttangudi.
102	..	Ómakkavayal.
103	..	Pétthivayal.
104	..	Singavanam.
105	..	Talikóttai
106	.	Tiruváppádi.
107	..	Vinai Tirtagópálapuram.
		(*Shrotriem Villages.*)
108	..	Kandichankádu (Amanjakki Vattam).
109	132	Kásánkudi
110	67	Kúopallam.
111	39	Meravanvayal.
112	145	Máruthipatnam.
113	153	Nemméhvayal.
114	..	Pérayur.
115	156	Pillangudi.
116	111	Tanikondán.
117	151	Vadakkomanamélkudi.
118	.	Vellattumangalam (Amanjakki Vattam).
119	126	Véngáudi.
120	..	Yémbakóttai Vanthámbálpuram.
121	13[illegible]	Murungaivayal.
		(*Sarvamanian Villages.*)
122	136	Kánádu.
123	141	Kólendram
124	1[illegible]8	Minpasal.
125	148	Mélappáppanúr.
126	148	Virukshiyur.
		(*Other Inam Villages.*)
127	..	Ammépatnam.
128	..	Bhandarpatnam.
129	145	Kattamévadipatnam.
130	..	Pattháparámanpatnam.
131	..	Sindrámanpatnam.
132	..	Sendalapatnam
133	..	Sembaiyatnam
134	..	Sómanáthanpatnam.

MÁYAVARAM SUB-DISTRICT.

Serial number.	Survey number of the village.	Names of villages.
		MÁYAVARAM TALUK.
		(*Government.*)
1	61	Agarukirangudi.
2	152	Agaravallam.
3	30	Aivanallúr
4	89	Alavúr.
5	25	Antándavapuram.
6	60	Annavásal.
7	123	Arivalúr.
8	86	Arpádi
9	49	Arumbúvan.
10	27	Aruvaipádi.
11	127	Asikkádu.
12	[illegible]	Attúr.
13	66	Darmadánapuram.

Serial number.	Survey number of the village.	Names of villages.
		MÁYAVARAM TALUK—*cont.*
		(*Government.*)
14	8	Elantóppu.
15	79	Elaiyálúr.
16	5	Kadakkam.
17	2	Kalalangudi.
18	9	Kadavangudi.
19	159	Kalavivásal.
20	28	Kangarampattúr.
21	72	Kanjánagaram.
22	155	Kappúr.
23	87	Karuvélakkarai.
24	17	Késingan.
25	16	Kilai.
26	88	Kilaiyúr

MÁYAVARAM SUB-DISTRICT—*cont.*

MÁYAVARAM TALUK—*cont.*

(*Government.*)

Serial number.	Survey number of the village.	Name of village.
27	23	Kilamarodándanallúr.
28	121	Kiliyanúr.
29	78	Kodangudi.
30	154	Kolayúr.
31	67	Kondathúr.
32	54	Koranádu.
33	29	Korukkai.
34	60	Kóvangudi.
35	75	Kulichár.
36	7	Kurichi.
37	50	Maharájapuram.
38	73	Manukkudi.
39	4	Manamódu.
40	167	Mangnanallúr.
41	74	Mannampandal.
42	59	Maraiyúr.
43	62	Máyavaram.
44	71	Mélaiyúr.
45	13	Mélánallúr.
46	65	Molaiyúr.
47	3	Mudukondanallúr.
48	57	Múvalur.
49	77	Nellattukkudi.
50	20	Nemasivapuram.
51	70	Nattam.
52	26	Nídúr.
53	89	Pagaválai.
54	136	Pandáravádai.

MÁYAVARAM TALUK—*cont.*

(*Government.*)

Serial number.	Survey number of the village.	Name of village.
55	52	Pandáravádai máppadugai.
56	81	Pándúr.
57	56	Pattamangalam.
58	10	Pattavarti.
59	122	Peranjéri.
60	48	Ponnúr.
61	24	Ponváśanallur.
62	19	Pódangudi.
63	152	Porambur.
64	68	Sómangalam.
65	170	Sengudi.
66	76	Sérudiyúr.
67	12	Séttúr.
68	56	Sittakádu.
69	6	Sittamalli.
70	51	Sómampéttai.
71	11	Tamaipáyar.
72	21	Tálanjéri.
73	159	Tattangudi.
74	124	Tirumáttkondachéri.
75	16	Tiravélapattúr.
76	53	Tiruvindúr.
77	64	Ulothakoppai.
78	125	Vadavúr.
79	47	Vánádirájapuram.
80	14	Varadampattu.
81	68	Vellalúrangaram.
82	24	Villiyanallúr.

MILATTUR SUB-DISTRICT.

TANJORE TALUK.

(*Government.*)

1	109	Agaramángudi.
2	114	Annaipazampét.
3	103	Déveráyan, éttai.
		Puliyamangalam (Inam).
4	116	Edakkattai.
5	113	Kóttukkuricheri.
6	110	Kávalúr.
7	117	Kottangudi.
		Vennukkulitottam (Inam).
8	122	Mélakkadandi.
9	106	Mélasambangudi.
10	111	Milattúr 1st Sétti.
11	113	Milattúr 2nd Sétti.
12	118	Milattúr 3rd Sétti.
13	120	Milattúr 4th Sétti.
14	119	Milatúr 5th Sétti.
15	90	Nedúr.
16	106	Onbattaváli.
17	92	Perumákkanallúr.
18	107	Ponmanjanallúr.
19	93	Punakkudi.

TANJORE TALUK—*cont.*

(*Government.*)

20	101	Sérámákkanallúr.
21	108	Surakkávúr.
22	88	Tittai.
23	84	Tóttakádu.
24	115	Udáramangalam.
25	102	Vadakkumángudi.
26	94	Vaiyachéri.
27	100	Vembakudi.

(*Inam.*)

28	..	Ándimánpadugai.
29	..	Isthirápuri Terkutóttam.
30	..	Do. Vadakkutóttam.
31	..	Karangalúrtóttam.
32	..	Musalpadugai.
33	..	Nágalódaitóttam.
34	..	Puliyampallam.
35	..	Do. Ukkadai.
36	..	Puliyantópe.
37	..	Thamogathurelitóttam.

MUTTUPET SUB-DISTRICT

MANNÁRGUDI TALUK

(*Government.*)

1	121	Dévadánam.
2	116	Kulaménikkam.
3	130	Maharajapuram.
4	118	Máyankattankóttagam.
5	120	Mannukkumundán.
6	132	Mélanattam.
7	123	Nochiyúr.
8	127	Pálaiyúr.
9	119	Peruvadamarudúr.

MANNÁRGUDI TALUK—*cont.*

(*Government.*)

10	128	Peruvélándán.
11	122	Puttagaram.
		Kurattidai (Inam).
12	125	Serukalathúr.
13	124	Settanalli.
		Balakrishnapuram (Inam).
14	117	Nattavankovilpattu (Inam).
		Terukkunúdúr.
15	131	Tirumakkottai.

STATE CENTRAL LIBRARY, THIRUVANANTHAPURAM

MUTTUPET SUB-DISTRICT—*cont.*

Serial number.	Survey number of the village.	Names of villages.
		PATTUKKÓTTAI TALUK.
		(*Government.*)
16	16	Periyakóttai.
		(*Inam.*)
17	..	Gópálasamudram.
18	..	Kaliyánódai.
19	..	Kárappangádu.
20	254	Krisnápuram.
21	..	Madurabáshanyapuram.
22	217	Pálayagrahárum.
23	..	Parakkalakkóttai.
24	..	Parasurámanéndal.
25	..	Puliyakkudi (Inam).
26	..	Puliyakudi (Zamin).
27	..	Raghunádasamudram.
28	219	Raghurámasamudram.
29	..	Sarundaraswaraparam.
30	...	Sokkanávoor.
31	..	Viráyakapuram.
32	..	Varavanádapuram.
33	..	Yelangádu.
34	208 & 316	Maravakádu.
35	209	Mélakkádu.
36	211	Pudukkóttagam.
37	214	Sundaram.
38	213	Tambikkonalavenkóttai.
39	210	Vadakádu.
		PATTUKKÓTTAI TALUK—*cont.*
		(*Zamin.*)
40	218	Athiveti.
41	218	Seramélkudi.
42	..	Védikkádu.
		TIRUTTURAIPUNDI TALUK.
		(*Government.*)
43	101	Alangádu.
44	107	Idumbávanam.
		Vilángadu (Inam).
45	104	Jámbuvánódai.
		Viranvayal (Inam).
46	103	Muttupet.
		Torkkukkadu (Inam).
47	105	Tillaivanágam.
		Kalavankádu (Inam)
48	97	Tóli.
49	99	Udayamárttándapuram.
50	100	Uppúr.
51	102	Vadakádu.
		Kila Nammankurichi (Inam).
		Mangal (Inam).
		Nammankurichi (Inam).
		(*Inam.*)
52	135	Torsikkádu.

NADIYAMMALPURAM SUB-DISTRICT.

Serial number.	Survey number of the village.	Names of villages.
		PATTUKKOTTAI TALUK.
		(*Government.*)
1	24	Kondkulam.
		Anandaswarapuram (Shrotriem).
		Edutanivayal (Shrotriem).
		Ennanivayal (Shrotriem).
		Kalugappulikkadu (Shrotriem).
		Neivasdathi (Shrotriem).
		Pillangali (Shrotriem).
		Sundaracayakipuram (Shrotriem).
		Tanavayal (*alias* Talavayal (Shrotriem).
		Tiwaramadai (Shrotriem).
2	25	Nedurikkóttai.
3	30	Nedurásal kilpádi.
		Balakrishnaparam *alias* Nedurasal Kilpada Ukkadai (Shrotriem).
		Mudukkuvayal (Shrotriem).
4	31	Nedurásal Mólpádi.
5	36	Pudupattanam.
		Alagimayakiparam (Shrotriem)
		Andikkadu (Shrotriem).
		Avadaivanvayal (Shrotriem).
		Chunnathanarayal (Shrotriem).
		Ettivayal (Shrotriem).
		Kallivayal (Shrotriem).
		Kallivayal cottam (Shrotriem).
		Karuavayal 1st list (Shrotriem).
		Karuavayal 2nd list (Shrotriem).
		Kallukkadu (Shrotriem).
		PATTUKKÓTTAI TALUK—*cont.*
		(*Government.*)
5	36	Pudupattanam—*cont.*
		Maravanvayal (Shrotriem).
		Maradangavayal (Shrotriem)
		Naduvikurichi (Shrotriem).
		Olayamahiyam (Shrotriem).
		Ottangadu (Shrotriem).
		Pallattur (Shrotriem).
		Puduriavayal (Shrotriem).
		Pukkarambai (Shrotriem).
		Puvanam (Shrotriem).
		Ramachandrapuram (Shrotriem).
		Rendampulikkadu (Shrotriem).
		Seruvalukkadu (Shrotriem).
		Sevivayal (Shrotriem).
		Sinnavadayarkoil (Shrotriem).
		Sokkanadhapuram (Shrotriem).
		Valivayal (Shrotriem)
6	39	Raghunádapuram.
		Eralvaya *alias* Irumbivayal (Shrotriem).
		Gangadarapuram *alias* Gnavayal (Shrotriem).
		Gurukkalvayal 2nd bit (Shrotriem).
		Kalanivayal (Shrotriem).
		Kiyvanivayal Edayanvayal (Shrotriem).
		Kodavayal Palavayal (Shrotriem).
		Kollankummbi (Shrotriem).
		Korattur (Shrotriem).
		Kottakkadu (Shrotriem).
		Kuruvikkarambai (Shrotriem).

STATE CENTRAL LIBRARY, THIRUVANANTHAPURAM

NADIYAMMALPURAM SUB-DISTRICT—*cont.*

Serial number.	Survey number of the village.	Names of villages.
		PATTUKKOTTAI TALUK—*cont.*
		(*Government.*)
6	29	Raghunádapuram—*cont.*
		Murukkavalasai *alias* Virambalpuram (Shrotriem).
		Marungappallam (Shrotriem).
		Nayagattúrvayal (Shrotriem).
		Podlanach'vayal (Shrotriem).
		Periyagattikottai (Shrotriem).
		Raghunayakipuram (Shrotriem).
		Sandampettai (Shrotriem).
		Tulukkanvayal (Shrotriem).
		Turaiyur (Shrotriem).
		Ulaganayakipuram *alias* Palachcherikkadu (Shrotriem).
		Umattanadu (*alias* Umattanadu Udaiyanadu) (Shrotriem).
		Vattalaikkadu (*alias* Arunachalapuram) (Shrotriem).
		Viriyankottai (*alias* Virappankottai) (Shrotriem).
7	34	Sertuvásidudi Tenpádi.
8	29	Do. Vadapádi.
		Krishnapuram (Shrotriem).
		Suriyanarayanapuram (Shrotriem).
		Muthiyapuram (Shrotriem).
9	35	Tennangudi.
		Kallúrnikkadu (Shrotriem).
		Madathikkadu (Shrotriem).
		Tirunchchittambalam (Shrotriem).
		Turavikkadu (Shrotriem).
		Valuttalaivattam (Shrotriem).
		(*Inam Villages grouped under Taluks of other Sub-Districts.*)
10	..	Anandavallipuram.
11	..	Yenadikkarambai.
12	..	Kailasanadapuram First bit and Second bit.
13	..	Kargavayal *alias* Kottagudi or Gurukkalvayál First bit.
14	..	Maharajasamudram.
15	..	Nadiyammalpuram.
16	..	Nayinankulam.
17	..	Peingattuvayal.
18	..	Pallikondan.
19	..	Pulankarai.
20	..	Séndakottai.
21	..	Sorikkarambai

Serial number.	Survey number of the village.	Names of villages.
		PATTUKKOTTAI TALUK—*cont.*
		(*Entire Inams.*)
22	..	Karambakkádu (Nádiam).
23	..	Krishnapuram (Serovaviduthi Ukkadai).
24	24	Hattayankádu Ukkadai *alias* Ambásamudram.
25	..	Nádiyam.
26	..	Pungudikkádu (Nádiyam).
		(*Chattram Inam Villages.*)
27	..	Kurichchi.
28	..	Kóttádivayal.
29	..	Magilankottai.
30	..	Pannavayal.
31	..	Rájmadam Sanjáyam.
32	..	Do. Shrotriem.
33	..	Sundaranáyakipuram.
34	..	Tokkáthikkádu.
		(*Devastanam Inam Villages.*)
35	..	Kílagam.
		ZAMIN VILLAGES.
		(*Pudurankottai Zamin.*)
36	..	Alivalam.
37	..	Pálattalai.
		(*Gandarvakottai Zamin.*)
38	..	Kalathúr.
		(*Nadumal Zamin.*)
39	..	Kallayankádu.
		(*Sendangudi Zamin.*)
40	..	Keyavár.
		(*Siliathur Zamin.*)
41	..	Madamattúr.
42	..	Puvalúr.
		(*Punavasal Zamin.*)
43	..	Punavasal.

NAGORE SUB-DISTRICT.

Serial number.	Survey number of the village.	Names of villages.
		NEGAPATAM TALUK.
		(*Government.*)
1	25	Kókúr.
		Kadambarvalkai (Inam).
		Thathangudi (Inam).
2	33	Nágore.
		Melanagore (Inam).
		Tetti (Inam).
3	26	Okkur.
4	30	Perunkadambanur.
		Dangadambanúr (Inam).
5	24	Témangalam.

Serial number.	Survey number of the village.	Names of villages.
		NEGAPATAM TALUK—*cont.*
		(*Government.*)
5	24	Témangalam—*cont.*
		Abishékakattalai (Inam).
		Aliyúr (Inam).
		Arayinthanayakipuram (Inam).
		Kadambarvalkai (Inam).
		Pamani (Inam).
		Sivangudipaliyúr (Inam).
6	28	Vadakarai.
7	29	Vadakudi.
8	27	Vengudangál.

STATE CENTRAL LIBRARY, THIRUVANANTHAPURAM

NAGORE SUB-DISTRICT—*cont.*

NANNILAM TALUK.

(*Government.*)

Serial number.	Survey number of the village.	Names of villages.
9	149	Agazakondagai.
10	51	Alattúr.
11	50	Arumulitévan.
12	147	Eravánjéri.
13	153	Gópurájapuram.
14	53	Kattamévadi.
15	140	Kilaputhanúr.
16	163	Kúthanjavúr.
17	52	Kothamangalam.
18	159	Kottárakkudi.
19	154	Kuthalam.
20	146	Marongúr.
21	141	Mélaputhanúr.

NANNILAM TALUK—*cont.*

(*Government.*)

Serial number.	Survey number of the village.	Names of villages.
22	152	Narimanam.
23	166	Neikkuppai.
24	150	Panangudi.
		Ettavilkai (Inam).
		Vanyúrkoilpathu (Inam).
25	157	Periyakannamangalam.
26	145	Sékal.
27	54	Siyáttumangai.
28	144	Tirumarugal.
29	148	Tittachéri.
30	165	Turaiyúr.
31	151	Uthamosó apuram.
		Akilandapuram (Inam).

NEGAPATAM SUB-DISTRICT.

NEGAPATAM TALUK.

(*Government.*)

Serial number.	Survey number of the village.	Names of villages.
1	40	Abarnatéri.
		Tirukkannangudi agram (Inam).
2	12	Adipuduchéri.
3	78	Agalangan.
4	23	Agarakadambanúr.
		Alakkarai (Inam).
		Nangudi (Inam).
		Púthamangalam (Inam).
		Vadakkuveli (Inam).
5	53	Agara orathúr.
6	36	Aivanallúr.
		Sellúr (Inam).
7	81	Alangudi.
		Alangudi (Inam).
8	20	Anaimangalam.
		Anaimahanam (Inam).
		Manjádi (Inam).
9	75	Anakkudi.
10	35	Andanappéttai.
		Jagannadhapuram (Inam).
11	44	Attippuliyúr.
		Neelappadi (Inam).
		Neelaveli (Inam).
		Radhanallur (Inam).
12	28	Eravánjéri.
		Kovilmeolaivelor (Inam).
		Mela Ódiyathur (Inam).
13	70	Llappaiyúr.
14	72	Irukkai.
15	87	Karuvélangudai.
16	42	Kivalúr.
		Nemmóli (Inam).
		Vadakkuvéli (Inam).
17	43	Kurukkathi.
		Arumulidévan (Inam).
		Pallichandham (Inam).

NEGAPATAM TALUK—*cont.*

(*Government.*)

Serial number.	Survey number of the village.	Names of villages.
18	67	Kúthúr.
19	106	Mógannúr.
20	34	Negapatam.
		Thiyagarajapuram (Inam).
21	32	Pálayúr.
22	85	Pippákóvil.
		Periyanaiyangudi (Inam).
23	68	Pattamangalam.
24	39	Pouvali.
25	82	Puduchéri.
		Akilandapuram (Inam).
26	37	Poravachéri.
27	71	Rádámangalam.
28	45	Sómangalam.
29	77	Sémbiyamahádévi.
		Alhishekanallúr (Inam).
30	81	Seegamangalam.
31	66	Seranallúr.
32	38	Sikkil.
		Abhishekakattalai (Inam).
33	91	Terkkuppoyyúr.
34	73	Téyúr.
		Ódachchéri (Inam).
35	41	Tirukkannangudi.
		Aravindanayakipuram (Inam).
		Kúnadhavanachchéri (Inam).
		Tirukkannangudi agram (Inam).
36	89	Vadakkólathur.
37	86	Vadakkuppoyyur.
38	83	Vadavúr.
39	76	Vandalur.
40	74	Vémani.
		Ódachchéri (Inam).

NANNILAM SUB-DISTRICT.

NANNILAM TALUK.

(*Government.*)

Serial number.	Survey number of the village.	Names of villages.
1	78	Achodamangalam.
2	130	Adalaiyúr.
3	79	Adambúr.
4	84	Adambárukkadai.
5	73	Alangudi.
6	124	Anaikkuppam.
7	131	Enangudi.

NANNILAM TALUK—*cont.*

(*Government.*)

Serial number.	Survey number of the village.	Names of villages.
8	80	Kadalangudi.
9	94	Kandaramánikkam.
10	161	Káraiyúr.
11	63	Káyattúr.
12	122	Kilkandi.
13	156	Kóttúr.
14	88	Kúndalúr.

STATE CENTRAL LIBRARY, THIRUVANANTHAPURAM

NANNILAM SUB-DISTRICT—*cont.*

NANNILAM TALUK—*cont.*

(*Government.*)

Serial number.	Survey number of the village.	Names of villages.
15	81	Kúruvádi.
16	126	Kavalaikkál.
17	64	Mádirimangalam.
18	126	Magilanjéri.
19	81	Manavélanallúr.
20	75	Manavélampét.
21	82	Marutuvazkudi.
22	87	Mélarémanéthi.
23	68	Mudikondán.
24	172	Mélangudi.
25	127	Mélamangalam.
26	171	Múngiskudi.
27	170	Nógakkudi.
28	76	Nallamúngudi.
29	123	Nannilam.
		Neikkunnam (Inam).
		(Pudukkudi).
30	74	Nemméli.
		Pakkam (Inam).
		(Parittiyúr).
31	129	Panangudi.
32	56	Pandáravádai.
33	116	Parittiyúr.
34	137	Pillili.
35	93	Piradáparámapuram.
36	60	Pólagam.
37	91	Pudukkudi.
38	143	Pudukkadai.
39	96	Puliyanjéri.
40	114	Púngulam.
41	65	Puttagaram.

NANNILAM TALUK—*cont.*

(*Government.*)

Serial number.	Survey number of the village.	Names of villages.
42	134	Rárándimangalam.
43	121	Salippéri.
44	86	Sannánellúr.
45	69	Sarguneswarapuram.
46	111	Sédanpuram.
47	112	Séngenúr.
48	86	Sidakkamangalam.
49	113	Srívánjiyam.
		Subbayan Sétti (Inam).
50	165	Surakkudi.
51	120	Tattáttimúlai.
52	63	Tédiyúr.
53	135	Tenkarai.
54	65	Tenpidágai.
55	139	Tirukkannapuram.
56	128	Tirukkandeswaram.
57	142	Tiruchchengáttángudi.
58	62	Tiruppugalúr.
59	160	Tiruppayattangudi.
60	67	Tóndkudi.
61	77	Vadakudi.
62	132	Vadakarai.
63	85	Válkkai.
64	162	Valkudi.
65	6	Vellandambár.
66	115	Vidivadangan.
67	110	Vikkrapándiyam.
68	138	Virkkudi.
69	133	Visalúr.
70	80	Vishnupuram.

NIDAMANGALAM SUB-DISTRICT.

TANJORE TALUK

(*Government.*)

1	132	Kilakóvilpattu.
2	135	Nedavásal.
3	131	Nekunnam.
4	134	Puttúr.
5	136	Sórmánallúr.
6	133	Vadapédi.
		Dípambalpuram (Inam).
		Káramudukku Thattimal Padagai (Inam).
		Mahimálai (Inam).
		Súliyakottai (Inam).

KUMBAKONAM TALUK.

(*Government.*)

7	100	Aravattúr.
8	98	Aravúr.
9	95	Kottaiyúr.
10	102	Mánikkamangalam.
11	98	Muniyúr.
12	97	Nárttángudi.
13	33	Nemmélikkudi.
14	101	Páppákudi.
15	96	Pulavanattam.
16	35	Púnóttam.
17	32	Ragunádapuram.
18	34	Tengavalavéli.
19	27	Viluduyúr.
		Payattanjéri (Inam).

MANNARGUDI TALUK.

(*Government.*)

20	37	Adangudi.
21	17	Adanúr.
22	24	Anumandapuram.
23	38	Áyikkudi.
24	15	Kálácheri.
25	11	Kálánjimédu.
26	18	Kóvilvenni.
27	32	Melálavandachéri.
28	26	Munnávalkóttai.
29	20	Nagar.
30	23	Odimdi.
31	14	Perappanámédu.
32	13	Póranúr.
33	12	Rayapuram.
34	39	Sékarai.
35	19	Sittamal imélpádi.
36	40	Vakkaránallúr.
		Bágavatamélam (Inam).
		Chetti Sattiram (Inam).

(*Inam Villages.*)

37	22	Emmámbálpuram *alias* Nidámangalam.
		Kottamangalam (Inam).
		Manappalékkudi (Inam).
		Mullavasal (Inam).
		Mullavanéswarakattalai (Inam).
		Ottagudi (Inam).

STATE CENTRAL LIBRARY, THIRUVANANTHAPURAM

NIDAMANGALAM SUB-DISTRICT—*cont.*

Serial number.	Survey number of the village.	Names of villages.
		MANNARGUDI TALUK—*cont.*
		(*Inam Villages.*)
37	22	Emunimbálpuram *alias* Nidámangalam—*cont.*
		Palankalathúr (Inam).
38	21	Paramangalam.
39	26	Perambúr.
		Pithonnam (Inam).
		Puttagavam (Inam).
		Sittamalli Kilpadi (Inam).
		Tirukkannamangai Kóllagam (Inam).
		Valiyakalattúr (Inam).
		NANNILAM TALUK.
		(*Government.*)
40	200	Abivirtiswaram.
41	205	Salattúr.
42	199	Kamangudi.
43	210	Krishnankóttagam.
44	204	Mángudi.
45	216	Mélattirumudikunnam.
46	207	Mosariyam.
47	208	Nálitónu.
48	202	Pattúr.
49	209	Perumélagaram.
50	206	Tiruvidavásal.
51	218	Tittánimuttam.
52	225	Tiyágarájapuram.
53	211	Úrkudi.
54	201	Valavanallúr.
55	217	Vidayapuram.
56	203	Viswanádapuram.
		Narayanapuram (Inam).
		Purasóttangudi (Inam).

ORATTANAD SUB-DISTRICT.

Serial number.	Survey number of the village.	Names of villages.
		PATTUKKÓTTAI TALUK.
		(*Government.*)
1	13	Kannukudimélpádi.
2	14	Tondarámpattu.
		(*Chattram Inam*)
3	..	Vadasári.
		(*Pappanad Zamin.*)
4	..	Ávadaimallavijayapuram.
5	..	Chidambarapuram.
6	..	Kilámangalam.
7	..	Nemmélitiyakudi.
8	..	Pinnaiyúr.
9	..	Poyyundánkudikkádu.
10	..	Sankaranátharkudikkádu.
11	..	Sólagankudikkádu.
12	..	Terkokkóttai.
13	..	Tirumallúr.
14	..	Vadakkukkóttai.
15	..	Vellúr.
16	..	Vídavijayapuram.
17	..	Yéganayakipuram.
		TANJORE TALUK.
		(*Government.*)
18	174	Aliyavúrkál.
19	150	Aramulai.
20	177	Ichaukóttai
		Panipatti (Inam).
21	159	Kakkarai.
22	160	Kannandangudikkaiyúr.
23	166	Karamandáóttai.
24	176	Kerukkákóttai.
25	173	Kóttukkorichi.
26	164	Kilaluvúr.
		Parathiyapparkovil (Inam).
27	167	Kóvilúr.
28	171	Madigai.
29	158	Pálambuttúr.
30	175	Panjanadikóttai.
31	162	Parottikóttai.
32	154	Peikkarumbankóttai.
33	145	Pounépárkilpádi.
34	161	Pounéppármélpádi.
35	172	Pudúvúr.
36	155	Pulavangádu.
37	153	Puvattur.
38	156	Telangankudikkádu.
39	151	Tirumangalakóttaikilaiyúr.
40	152	Tirumangalakóttaimélaiyúr.
41	163	Ulavúr.
42	165	Vándaiyénirappu.
		(Muktambalpuram.)
		(*Chattram Inam.*)
43	..	Kannandangudimélaiyúr.
44	..	Orattanád.
45	..	Kilavannippattu.
46	..	Mélavannippattu.
47	..	Pudúr.
48	..	Tennamanádu
		(*Kovur Zamin.*)
49	..	Adanakkóttai.
50	..	Páchchúr.
		(*Gandharvakottai Zamin.*)
51	..	Áyankudi.
52	..	Kakkarákóttai.
53	..	Mandalakkóttai.
54	..	Vadakkúr.
55	..	Poyyundákóttai
56	..	Sólaipuram.
57	..	Terkúr.
58	..	Vadakkukkóttai.

STATE CENTRAL LIBRARY, THIRUVANANTHAPURAM

PAPANASAM SUB-DISTRICT.

Serial number.	Survey number of the village.	Names of villages.
		KUMBAKONAM TALUK.
		(Government.)
1	16	Annikudi.
2	14	Arasiyapuram.
3	26	Edairuppu.
4	15	Gópirájapuram.
5	22	Madukaram
6	23	Máligantidal.
7	21	Mennilur
8	19	Málélvánjéri.
		Avichchavadi (Inam).
9	63	Nallúr
10	13	Pápanásam
		Tiruvpalatturai (Inam).
11	6	Pandáravádai.
12	5	Regunádapuram.
13	7	Rájagiri
14	18	Sólávógam.
15	4	Sarabójirájapuram.
		Sakkarapalli (Inam).
		KUMBAKONAM TALUK—*cont.*
		(Government)
15	4	Sarabójirájapuram—*cont.*
		Velathér (Inam).
16	24	Thirukkarugávur.
17	17	Uthamadánapuram.
18	25	Vélangudi.
19	20	Vélur.
		Éri (Inam).
20	44	Viramangalam
		TANJORE TALUK.
		(Government)
21	96	Paempathikóvil, 1st Bit.
		Manojappacharadi (Inam).
22	99	Sulamangalam, 1st Sethi.
23	98	Sulamangalam, 2nd Sethi.
		Aiyampet (Inam).
24	104	Tiruveittukudi.

PATTUKKOTTAI SUB-DISTRICT.

Serial number.	Survey number of the village.	Names of villages.
		PATTUKKOTTAI TALUK.
		(Government.)
1	11	Ánaiur.
		Ettoppulikkadu (Inam).
		Mahadévapuram (Inam).
		Mullúr (Inam).
		Sambalúr (Inam).
		Vadugankuttagai (Inam).
2	22	Anaikkadu.
		Mudichchéri (Inam).
		Tovarankurichchi (Inam).
3	15	Avikkóttai.
		Andami (Inam)
		Kilakkurichi (Inam).
		Movúr (Inam).
		Nemmeli (Inam).
4	17	Kaniyékurichchi.
		Kalichchávkottai (Inam)
5	12	Kannukudi kilpádi.
		Karuppúr (Inam).
		Kodiyalam (Inam).
		Paravettúr (Inam).
6	20	Muttákkurichchi.
7	7	Nambivayal.
		Akkarsivattam Ukkadai *alias* Suriyamurthipuram (Inam).
		Krishnapuram (Thaligaividuthi (Inam).
		Thaligaividuthi (Inam).
		Védanayakipuram (Inam).
		Véppankadu Ukkadai (Inam).
8	16	Olaiyakkumpam.
9	23	Pattukkóttai.
10	21	Ponnavarayankóttai.
		Palayakkottai (Inam).
		Ponnavarayankottai Ukkadai (Inam).
		Vendakottai (Inam).
11	9	Sendankádu.
		Tittagudi (Inam).
12	19	Váttákudi
		Kósankadu Ukkadai *alias* Raghunadapuram (Inam).
		PATTUKKOTTAI TALUK—*cont.*
		(Government.)
12	19	Váttákudi—*cont.*
		Vattakudi Ukkadai (Inam).
13	16	Véppankulam.
		Alampallam (Inam).
		Athikkottai (Inam).
		Musiri (Inam).
		Nattuchalai (Inam).
		Tallikkottai (Inam).
14	8	Virakkurichchi.
		Aladikkumalai (Inam).
		Medayakkollai (Inam).
		Palamutti (Inam).
		Sandankadu (Inam).
		Sukkirampatti (Inam).
		Súrappallam (Inam).
		(Inam Villages grouped under Vattams belonging to other Sub-Districts.)
15	..	Ávávayal (Narpavalakudi vattam).
16	..	Ayyanárendal (Neikkuppai vattam).
17	..	Edayanvayal (Neikkuppai vattam).
18	..	Kóttukudi (Nilayur vattam).
19	..	Manavayal (Kondikulam vattam).
20	..	Mangalam (Vettivayal vattam).
21	..	Návalkudi (Devastanam village).
22	..	Rettavayal Ukkadai (Kolakkudivattam).
23	..	Sambai (Raghunáda puram vattam).
24	..	Tálanvayal (Kondikulam vattam).
25	..	Aladikkadu (Puduppattanam vattam).

STATE CENTRAL LIBRARY, THIRUVANANTHAPURAM

PATTUKKOTTAI SUB-DISTRICT—*cont.*

Serial number.	Survey number of the village.	Names of villages.
		CHATTRAM VILLAGES.
		(*Inam.*)
26	..	Adirampatnam.
27	..	Erippurakarai.
28	..	Kásánkádu.
29	..	Manankádu.
30	..	Narasingapuram.
31	..	Palaujur.
32	..	Pudukkottai.
33	..	Támarankóttai.
		(*Attivetti Zamin.*)
34	..	Bélóji Raghuddasamudram
35	..	Bávájikkottai.
		(*Madukur Zamin.*)
36	..	Ambalápatta.

Serial number.	Survey number of the village.	Names of villages.
		CHATTRAM VILLAGES—*cont.*
		(*Madukur Zamin.*)
37	..	Madukkur.
38	..	Rámápuram.
39	..	Sámámbálpuram.
40	..	Vadamangattángi.
41	..	Vikkramam.
		(*Nádavasal Zamin.*)
42	..	Karambayam.
43	..	Réttavayél.
44	..	Véppankádu.
45	..	Yenádi.
		(*Sundankudi Zamin.*)
46	..	Adambai.

PERALAM SUB-DISTRICT.

		MÁTAVARAM TALUK.
		(*Government.*)
1	151	Elumangalur.
2	150	Gengádarapuram.
3	137	Kanjirái.
4	144	Kilaparothikkudi.
5	139	Kódimangalam.
6	141	Kondirájapuram.
7	149	Mándai.
8	140	Mélakalangan.
9	133	Mélaparothikkudi.
10	148	Nakkambádi.
11	138	Nallávur.
12	148	Pálaiyur.
13	142	Sivanáragaram.
14	145	Srikandapuram.
		NANNILAM TALUK.
		(*Government.*)
15	41	Agavathiramélam.
16	16	Álathur.
17	43	Ambal.
18	26	Annadánapuram.
19	4	Anniyur.
20	12	Ayyampét.
21	53	Edaiyéthangudi.
22	49	Ervádi.
23	11	Kadagakkudi.
24	31	Kadakkam.
25	19	Kaduvangudi.
26	25	Kéliyakudi.
27	59	Kidámangalam.
28	14	Kiliyur.
29	21	Kitanur.
30	40	Kóvilthiruméalam.
31	37	Kollápuram.
32	42	Kongaráyanallur.
33	48	Kóttappádi.

		NANNILAM TALUK—*cont.*
		(*Government.*)
34	69	Kottavásal.
35	35	Kóttur.
36	38	Kumárakudi.
37	36	Kurungulam.
38	71	Kúttanur (K.M.).
39	22	Kúttanur (P.M.).
40	13	Maharájapuram.
41	72	Maruthavanjéri.
42	39	Ménangudi.
43	23	Mukundanur.
44	27	Nedungalam.
45	33	Panangáttángudi.
46	17	Pandáravádai.
47	2	Paravakkarai.
48	24	Pávattagudi.
49	34	Péralam.
50	20	Pillur.
51	18	Pólakudi
52	46	Porakkudy.
53	45	Rettakudi.
54	7	Sambójirájapuram.
55	44	Sembiyanallur.
56	9	Senkudi.
57	10	Seruvalur.
58	57	Séthamálai.
59	23	Sirupuliyur.
60	15	Surakkayur.
61	32	Talaiyur.
62	29	Tirukkottáram.
63	17/1	Tirumechiyur.
64	10	Tiruppámburam.
65	8	Tiruvilimalai.
66	47	Ubhayavédántapuram.
67	3	Vadugakkudi.
68	1	Vayalur.
69	30	Véiangudi.
70	5	Világam.

STATE CENTRAL LIBRARY, THIRUVANANTHAPURAM

SHIYALI SUB-DISTRICT.

SHIYALI TALUK.

(*Government.*)

Serial number.	Survey number of the village.	Name of village.
1	28	Achálpuram.
2	58	Agani.
		Teonangudi (Inam).
3	77	Agarapperuntóttam.
4	48	Agurattirukkólakkál.
5	25	Agaravattáram.
		Kuriviyampallam (Inam).
6	3	Agurayelattur.
		Prasanaramapuram (Inam).
7	30	Alakkudi.
8	27	Alálasundaram.
9	23	Alangádu.
		Ékojimaharajapuram (Inam).
10	36	Arappallam.
11	12	Arasur.
12	19	Arpákkam.
13	6	Attiyur.
14	65	Edakkudivadapáthi.
15	42	Edamanai.
16	11	Erukkur.
17	10	Gópálasamudram.
		Maniyamadapuram (Inam).
		Puttúr (Inam).
		Saraswathivilagam (Inam).
18	21	Kadavásal.
19	64	Kadirámangalam.
		Konattúr (Inam).
20	49	Kaivilánséri.
21	62	Kanniyékudi.
22	66	Káraimódu.
23	63	Karkkoi.
24	67	Kattiyánuruppu.
25	32	Kattur.
26	81	Kilaiyúr.
27	4	Kilamáttur.
28	78	Kilasattanádapuram.
29	57	Kondal.
30	35	Kuu árakóttagam.
31	7	Kunnam.
32	16	Kúttiyampéttai.
		Siyyélam (Inam).
33	26	Máddam.
		Kannapirandi (Inam).
		Serugudi (Inam).
34	1	Mádirvelur
		Maniyamadapuram (Inam).
35	24	Maharájapuram.
36	31	Mahéndrappalli.
37	50	Manigrámam.
38	68	Marudangudi.
39	82	Mélaiyúr.
40	29	Modalaimadu.

SHIYALI TALUK—*cont.*

(*Government*).

Serial number.	Survey number of the village.	Name of village.
41	18	Nallanáyakapuram.
42	70	Nángúr.
43	54	Nemmeli.
44	74	Neippattúr.
45	17	Odavandankudivali.
46	8	Olaiyámpattúr.
47	18	Pachaiparumánallúr.
48	37	Palayapálayam.
49	15	Pannangudi.
		Siyyélam (Inam).
50	60	Porumangalam.
51	76	Perantóttampendáravádai.
52	33	Pudupattanam.
53	72	Pudutturai.
54	34	Puliyanturai.
55	59	Pungaúr.
		Maruvathúr (Inam).
56	69	Rádánallúr.
57	41	Rádánallúr.
58	55	Rámápuram.
59	47	Sattanádapuram.
60	66	Sambadaraniruppu.
61	44	Serubankudi.
62	9	Sidambaranádapuram.
		Maniyamadapuram (Inam).
63	53	Shiyéli.
		Kanadalappadi (Inam).
64	9	Sódiyakkudi.
		Maniyamadapuram (Inam).
65	52	Tódelankóil.
66	38	Tándavankulam.
67	75	Tannámpattanam.
68	45	Tillaivadangan.
69	43	Tirokkarugávúr.
70	13	Tirumailádi.
		Tirubhuvanavirumangalam (Inam).
		Tulajéndrapuram (Inam).
71	40	Tirumullaivásal.
72	73	Tirunallurai.
		Karseth (Inam).
73	61	Tiroppangúr
74	71	Tiruvélk.
75	79	Tiruvenkádu
76	46	Tittai.
77	20	Umayápathi.
78	2	Vadarangam.
79	56	Valluvakkudi.
80	83	Vánagiri.
81	22	Varisappatturadakál.
82	39	Véttangudi.
83	51	Vilandidasamudram.

SWAMIMALAI SUB-DISTRICT.

KUMBAKÓNAM TALUK.

(*Government.*)

Serial number.	Survey number of the village.	Name of village.
1	64	Adanúr.
2	57	Alavandipuram.
3	2	Góriundattuchéri.
4	66	Innambúr.
		Innambúr Tenpadi (Inam).
		Negulkudi (Inam).
5	12	Kapistalam.
		Melakapistalam (Inam).
6	68	Kottangudi.
7	65	Marattavakkudi.

KUMBAKÓNAM TALUK—*cont.*

(*Government.*)

Serial number.	Survey number of the village.	Name of village.
8	63	Olaippadi.
9	64	Pattisaram.
		Vaniyan Karambai (Inam).
10	3	Perumálkóil.
11	59	Pulabankudi.
		Narasimmapuram (Inam).
12	11	Rámánujapuram.
13	52	Ranganádapuram.
14	8	Sarukkai
15	10	Sattiyamangalam.

SWAMIMALAI SUB-DISTRICT—*cont.*

Serial number.	Survey number of the village.	Names of villages.
		KUMBAKÓNAM TALUK—*cont.*
		(*Government*).
16	36	Sólamálligai.
		Áriappadavida.
17	66	Swámimalai.
		Swamilai (Inam.)
18	51	Tónámpadugai.
19	61	Tirumandangudi.
20	87	Tirupparambiara.
21	55	Tiruvalanjuli.
22	62	Tiruvaigávur.
		Kondagai (Inam.)
23	58	Thiágasamudram.
24	60	Turumbúr.
25	9	Umbalappádi.
26	76	Valayapóttai.
27	1	Viramángudi.
		(*Mukhasa Villages*)
28	..	Ádutharai.
		Ganapathi agraharam.
		Ganapathi agraharam, Manalúr.
		Ichangudi.
		Manalúr.
		Soureswarapuram.
		Ulhkadai.
		KUMBAKÓNAM TALUK—*cont.*
		(*Mukhasa Villages.*)
28	..	Ádutharai—*cont.*
		Vichitrarajapuram.
29	..	Arayapuram tattimál.
		Andokkudi tottam.
		Sundirapperumálkovil Tenpadi Padugai.
		Sundirapperumálkovil Vadapadi Padugai.
30	..	Tirapparambiara kothangudi tattimál.
		Nadappadugai Mélpadi.
		Nadappadugai Kilpadi.
		Uttamarúr tattimál.
		Sarukkai tattimál.
		Karuppúr tattimál.
31	..	Tiruvalanjuli tattimál.
		Vellapalayampóttai tottam tattimál.
		Pattiswaram Padugai.
		Tenampadugai tattimál.
		(*Inam Villages.*)
32	..	Dárásuram.
33	..	Kúnanjóri.
34	..	Umayálpuram.

TANJORE SUB-DISTRICT.

Serial number.	Survey number of the village.	Names of villages.
		TANJORE TALUK.
		(*Government.*)
1	85	Palliagraharam.
2	87	Rámápuram.
		(*Villages belonging to the Tanjore Palace Estate, i.e., Mukhasa Villages.*)
3	..	Ammabaythottam.
4	..	Ammarai am Avusahibthottam.
5	..	Bajimalathottam.
6	..	Balajirajathottam.
7	..	Chatram Kalasamal thottam.
8	..	Ganjanna Nayakan thottam.
9	..	Karunthittangudi (No. II division of the Tanjore Municipality).
10	..	Karuppúr thottam.
11	..	Kuruppúra thottam.
12	..	Kilakkédukával.
13	..	Lakshattoppu thottam.
14	..	Manakkarambai.
15	..	Maravanampattu.
16	..	Murungathottam.
17	..	Parasuramappáthottam.
		(*Mukhasa Villages.*)
18	..	Peria Avu Sahib thottam.
19	..	Periyammanithottam.
		TANJORE TALUK—*cont.*
		(*Mukhasa Villages.*)
20	..	Pillainayakampillai thottam.
21	..	Pommanithottam.
22	..	Ramasamisandiya Mandapam thottam.
23	..	Ranojappa thottam
24	..	Sabunis baba thottam.
25	..	Samudram thottam.
26	..	Pandiyamandabathottam.
27	..	Sandiyamandaba ulthottam.
28	..	Sanjivipudurthottam.
29	..	Sanjivithottam.
30	..	Sembo Mahadevipettai thottam.
31	..	Sinnamanithottam.
32	..	Sittabirowthottam.
33	..	Sivarowpadithurai thottam.
34	..	Sungantavittan.*
35	..	Tanjore (Wards III and IV of the Tanjore Municipality.)
36	..	Vadavárithottam.
37	..	Valumbori.
38	..	Vélúr.
39	..	Vinnalodai.
		(*Inam.*)
40	..	Kodikkalúr.
41	..	Palliyeri.
42	..	Ramasamikottalai.

* Principal villages before settlement, but caused to be such after settlement.

STATE CENTRAL LIBRARY, THIRUVANANTHAPURAM

TIRUKKATTUPPALLI SUB-DISTRICT.

TANJORE TALUK.

(*Government.*)

Serial number.	Survey number of the village.	Name of village.
1	41	Adaijiyur.
2	6	Agarapattai.
3	22	Alamélapuram.
4	57	Allur.
5	40	Ammayagaram.
6	55	Anpadumélagaram.
7	30	Arkudu.
8	34	Avirampatti.
9	35	Budalur.
10	31	Budaráyanallur.
11	26	Dikshasamudram *alias* Mullakkudi.
12	11	Indalur (Valampatti).
13	52	Iswarankóvilpattu.
14	6	Kadambamangalam.
15	10	Kadambankudi.
16	39	Kalumangalam.
17	14	Kángiyampatti.
18	50	Karuppur.
19	53	Kóvirajapuram.
20	3	Kóviladi.
21	56	Kóvilpattu.
22	54	Kulamáttur.
23	45	Kóthur.
24	7	Malaidivapuram.
25	51-A	Maharájapuram.
26	45	Manoáramudram.
27	15	Máranéri.
28	9	Mékallattur.
29	210	Muthuvirakkandiyanpatti.
30	54/1	Nadukkáveri.

TANJORE TALUK—*cont.*

(*Government.*)

Serial number.	Survey number of the village.	Name of village.
31	33	Nandavanappatti.
32	17	Nathamangalam.
33	21	Némam.
34	24	Onbathuvali.
35	18	Orathur.
36	2	Pádarkudi.
37	18	Palamáranéri.
38	28	Pavanamangalam.
39	5	Rajagiri (Ilangádu).
40	20	Rangaráyapuram.
41	212	Ráyamundáipatti.
42	38	Róyandur.
43	37	Sithrakudi.
44	12	Sólaganpatti.
45	13	Surakkudipatti.
46	4	Tirukkamampúndi.
47	23	Tirukkattuppalli.
48	1	Tógur.
49	32	Thondaráyanpádi.
50	19	Unjuli.
51	51	Valappakudi.
52	47	Vánaránkudi.
53	44	Varagur.
54	43	Venkatasamudram (1st Sétti).
55	26	Venkatasamudram (2nd Sétti).
56	211	Vendaiyán patti.
57	20	Vishnumpétai.
58	42	Vinnamangalam.
59	27	Vittalapuram.
60	195	Virumbusampettai.

TIRUPPUNDI SUB-DISTRICT.

NEGAPATAM TALUK.

(*Government.*)

Serial number.	Survey number of the village.	Name of village.
1	107	Adamangalam.
2	119	Anakkudi.
3	101	Irayángudi.
4	127	Ísanur.
5	129	Káppidágaitarkkusetti.
6	130	Káppidágaivadakkusétti.
7	118	Kórukudi.
8	133	Karungani.
9	131	Kilaiyur.
10	134	Kilapidágai.
11	104	Killukudi.
12	116	Kodiyálattur.
13	89	Kurichi.
14	121	Madappuram.
15	60	Mahádánam.
16	105	Mánalur.
17	122	Mélavalakkarai.
18	132	Minamanalur.
19	84	Orattur.
20	96	Ótatattai.
21	98	Pálakkurichi.
22	93	Piradáparamanpuram.
23	103	Sáttiyakudi.
24	90	Sinnutumbur.
25	95	Sólavittiyápuram.
26	94	Talaiyámalai.
27	97	Tannilappádi.
28	120	Terkkappanaiyur.
29	124	Tirikkovalai.

NEGAPATAM TALUK—*cont.*

(*Government.*)

Serial number.	Survey number of the village.	Name of village.
30	136	Tiruppúndi Kil Sétti.
31	135	Tiruppundi Mél Sétti.
32	126	Tiruvámur.
33	102	Vadakkupanaiyur.
34	70	Vadugacheri.
35	123	Válakkarai.
36	117	Valivalam.
37	125	Vallam.
38	92	Vélángani.
39	128	Vehmanacheri.
40	99	Véppanjeri.
41	138	Véttakkáranirappu.
42	137	Vilundanévadi.
		Ettukudi (Inam) Vallam Vottam.

TIRUTTURAIPPÚNDI TALUK.

(*Government.*)

Serial number.	Survey number of the village.	Name of village.
43	47	Kóilpattu.
44	42	Pirinjindai.
45	65	Talaináyar (1st Sétti).
46	48	Talaináyar (2nd Sétti).
47	54	Talaináyar (3rd Sétti).
48	58	Talaináyar (4th Sétti).
49	59	Talaináyar (5th Sétti).
50	44	Talaináyar Agraháram.
51	43	Tirumálam.
52	48	Vallappallam.

STATE CENTRAL LIBRARY, THIRUVANANTHAPURAM

TIRUTTURAIPPUNDI SUB-DISTRICT.

TIRUTTURAIPPUNDI TALUK.

(*Government.*)

Serial number.	Survey number of the village.	Names of villages.
1	11	Ádanúr.
2	67	Adírangam.
3	21	Álattambédi.
4	10	Álivalam.
5	16	Ammanúr.
6	12	Ándángarai.
7	90	Ariyalúr.
8	88	Áymúr.
9	111	Ekkal.
10	80	Elulúr.
11	89	Idaiyúr.
12	50	Kachchanagaram.
13	19	Kachchanam.
14	41	Kádandétti.
15	134	Káduvakottamangalam.
16	65	Kallikkudi.
17	69	Kalimódu.
18	87	Kílappúndi.
19	109	Kílapperumalai.
20	7	Kírakkalúr.
		Kalayanattam (Inam).
21	14	Kíralathur.
22	35	Kíramblúr.
23	74	Kokkúledi.
24	13	Kómal.
25	73	Korukkai.
26	76	Kothamangalam.
		Chidambarankottamangalam (Inam).
		Kovilkudi (Inam).
27	20	Kottangudi.
28	32	Kulappátu.
29	110	Kunnalúr.
30	5	Kuonur.
31	23	Kurumbal.
32	91	Kúttangudi.
33	40	Manakkudi.
34	24	Mansli.
35	82	Mángudi.
36	81	Marutavanam.
37	112	Mélamarudúr.
38	108	Melapperumalai.
39	4	Móttuppalayam.
40	66	Múkkarai.
41	33	Muttárasapuram.

TIRUTTURAIPPÚNDI TALUK—*cont.*

(*Government.*)

Serial number.	Survey number of the village.	Names of villages.
42	26	Nattappallam.
43	84	Nedumbalam.
44	87	Nirmalai.
45	78	Nundkkóda.
		Rishiyúr (Inam).
		Viswanathapuram (Inam).
46	88	Ovazúr.
47	22	Pabaiyangudi.
		Karumbiyúr tottam (Inam).
48	72	Pamani.
49	1	Pannaiyur.
50	32	Panangádi.
51	46	Póndi.
52	19	Pángal.
53	28	Pannathern
54	68	Pichchankóttagam.
55	93	Pinnattúr.
56	9	Pusalángudi.
57	36	Puttúr.
58	3	Rayanallúr.
		Seliyamúlai (Inam).
59	66	Sangandi.
60	25	Sóttangudi.
61	71	Sekal.
62	70	Singalánd.
63	34	Sutaymúr.
64	114	Tánikkóttagam.
65	119	Tennadúr.
66	2	Tiruppattúr.
67	15	Tiruttangúr.
68	76	Tiruttuaippúndi
69	6	Tiruvalanjuli
70	27	Tiruvidamarudúr.
71	77	Tivanmúpanam.
72	29	Teludur.
73	56	Tulasapuram.
74	57	Umbalachchóri.
75	95	Vadasangudi.
76	39	Vadugúr.
77	108	Vaimódu
78	113	Vandavánchóri.
79	83	Vangangar.
80	75	Vélúr.
81	9	Vílakkudi.
82	17	Vilattúr

TIRUVADI SUB-DISTRICT.

TANJORE TALUK.

(*Government.*)

Serial number.	Survey number of the village.	Names of villages.
1	87	Illuvakkarai.
2	80	Kóliyánapuram (1st sétti)
3	81	Kóliyánapuram (2nd sétti).
		Avikkarai (Móhini Inam).
4	69	Kilaseoppantiruttí.
		Kandiyúr (Móhini Inam).
		Karuvúr (Móhini Inam).
5	81	Kondévittan tidal.
6	82	Máléngórai.
7	49	Marovur.
		Talajéndra Maharajapuram (Inam).
		Vadugakudi (Inam).
8	70	Mélatiruvantiruttu, Tiruvélampoli (Mohini Inam).
9	85	Nellichóri.
		Mathúr (Mohini Inam).
10	76	Peramur.
		Elayanallúr (Inam).

TANJORE TALUK—*cont.*

(*Government.*)

Serial number.	Survey number of the village.	Names of villages.
10	70	Peramur—*cont.*
		Madam (Inam).
		Somanangudi (Inam).
		Tennanjóri (Inam).
		Venkkudinangalam (Inam).
11	73	Perumbiliyur.
12	72	Ponavásal.
13	78	Rávanadi.
14	46	Sóttanur.
15	82	Tantónurai.
		Veliyalattúr (Inam).
16	77	Tirappayanam.
17	74	Tiruvádi.
		Parutikudi (Inam).
18	79	Uppukkéhupénai.
		Tiruchattarai (Mohini Inam).
19	71	Vadiya Adampattai.
		Achanúr (Inam).
20	66	Vellánpurambur.
21	75	Vilángudi.

STATE CENTRAL LIBRARY, THIRUVANANTHAPURAM

TIRUVADI SUB-DISTRICT—*cont.*

TANJORE TALUK—*cont.*

(*Makhara Villages.*)

Serial number.	Survey number of the village.	Names of villages.
22	..	Abishékapuram.
23	..	Arasur.
24	..	Arsurchinna Arusáhebtóttam.
25	..	Kaliyánapuram aramanai-tóttam.
26	..	Kaliyánapuram chinnaávu-sáheb tóttam.
27	..	Kaliyánapuram periyávu-sáheb tóttam.

TANJORE TALUK—*cont.*

(*Makhara Villages.*)

Serial number.	Survey number of the village.	Names of villages.
28	..	Kárugudi.
29	..	Kaduveli.
30	..	Kaduveli padugai tóttam.
31	..	Madappuram.
32	..	Nadár tóttam.
33	..	Sittanpa tevirti.
34	..	Ti astánam.
35	..	Tiruvadi kailásamal tóttam.
36		Tiruvedakudi.

TIRUVALUR SUB-DISTRICT.

NANNILAM TALUK

(*Government.*)

1	177	Agaraburnallur.
2	178	Ammaiyappan.
3	227	Ánaivadapédi.
4	214	Athuolamangalam.
5	213	Atkudi.
6	229	Dévarkandanallur.
7	167	Elavangárgudi.
		Mélappannai (Inam).
8	222	Erukkáttur.
9	223	Kamalápuram.
		Vadugakkudi (Inam).
10	164	Kangalán-béri.
11	220	Kankeduttanenidom.
12	168	Kóttur.
13	226	Kávanur.
14	224	Kulikkarai.
15	179	Nannakkál.
16	219	Mélaráthánallur.
17	215	Nattuvákkudi.
18	169	Nilagudi.
		Pálaváyi (Inam).
		Poumanattam (Inam).
		Thiyarajapuram (Inam).
19	221	Paritiyur.
20	166	Perumpagalur.
21	228	Perumbergudi.
		Chandrasekarapet (Inam)
		Periyúr (Inam).
22	174	Pulavanallur.
23	176	Tirukkannamangai.
24	175	Vadakandam.
		Pálaváyi (Inam).
25	165	Vandámpálai.
		Munikkavanankattalai (Inam).
		Tiruppallinukkadal (Inam).
		Tirupanipet (Inam).

NEGAPATAM TALUK.

(*Government.*)

26	10	Adiyakkamangalam.
27	46	Alivalam.
		Karuppúr (Inam).
		Koilpathu (Inam).
28	19	Anur.
29	63	Andaandi.
30	68	Kaduvangudi.
31	65	Kakkalani.
32	21	Kallikudi.
33	50	Kalyánamahádévi.
		Anakkudi (Inam).
		Appavasal (Inam).
		Kottarakkudi (Inam).

NEGAPATAM TALUK—*cont.*

(*Government.*)

34	58	Kalyánasundarapuram.
35	6	Kilakávadugudi.
36	51	Kilakuttangudi
		Mósakolam (Inam).
37	106	Koikannáppar.
38	111	Kummyor.
39	21	Kurumanágudi
40	62	Kuvathángudi.
41	64	Mattalur.
42	52	Mángudi.
43	15	Nadappur.
44	57	Náranamangalam.
45	13	Odáchéri.
		Mangalanayakipuram (Inam).
46	8	Palavanakkudi.
		Kumarakattalai (Inam).
		Sayidvallikarkudichéri (Inam).
47	14	Palayavalam.
48	7	Pallivámamangalam.
49	49	Perangudi.
		Ammakattalai (Inam).
		Kilappadugai (Inam).
50	114	Pimavásal.
51	113	Polur
52	60	Podupathur.
		Vellayakattalai (Inam).
53	48	Polivanam.
		Periyatoppu (Inam).
		Pulivalankollai (Inam).
54	53	Rádáchallur.
55	6	Rámagé.
56	61	Sikar.
57	16	Sembodi.
		Iswaravásal (Inam).
58	9	Sundaravilágam.
		Kidarankondán (Inam).
		Tirumelakándankoilpathu (Inam).
59	1	Tandalai
		Vilamal (Inam).
60	59	Tappalámbiyur.
61	103	Thenmarudur.
62	115	Tirukkazayal.
63	67	Tiruneppér.
		Sukandankattalai (Inam).
64	3	Tiruvélertherkkusethi.
		Tiruvidivalagam (Inam).
65	4	Tiruvázuvadakkusethi.
66	18	Tiruváthirimangalam.
		Kilanedunkattangudi (Inam).
		Kurumbéri (Inam).

STATE CENTRAL LIBRARY, THIRUVANANTHAPURAM

TIRUVALUR SUB-DISTRICT—*cont.*

NEGAPATAM TALUK—*cont.*

(*Government.*)

Serial number.	Survey number of the village.	Names of villages.
66	18	Tiruvóthiraimangalam—*cont.*
		Pirangódi (Inam).
		Solangonallur.
		Souricajankattalai (Inam).
		Vadakudi (Inam).
67	112	Umámahéswarapuram.
		Inatadukkúr (Inam).

NEGAPATAM TALUK—*cont.*

(*Government.*)

Serial number.	Survey number of the village.	Names of villages.
68	54	Vadakarai.
69	109	Vánjiyur.
70	47	Venkatéswarapuram.
71	110	Véppathógudi.
72	2	Vijayapuram.
73	17	Vaippur.

TIRUVADAMARUDUR SUB-DISTRICT.

KUMBAKÓNAM TALUK.

(*Government.*)

Serial number.	Survey number of the village.	Names of villages.
1	224	Ammangudi.
2	158	Anakkudi.
3	139	Anakkudi Tirundgeswaram.
4	153	Attuyur.
5	175	Chidambaranádapuram.
6	222	Kachukattu.
7	148	Kallapuliyur.
8	211	Kanjanur.
9	187	Kannárkudi.
10	145	Karuppur *alias* Sinnakaruppur.
11	187	Kattánagaram.
12	156	Kilamúráyam.
13	208	Kilasuriyamulai.
14	210	Kótur.
15	149	Kóvilánéri.
16	150	Kumaragudi.
		Uttamathani (Inam).
17	179	Kuruchi.
18	183	Meduthu Tiruppanandál.
		Chinnakattangaram (Inam).
19	160	Mahádánapuram.
20	154	Mahánáyapuram.
21	223	Mallapuram.
22	212	Manalur.
23	165	Mánambádi.
24	187	Mángudi.
25	184	Manikkudi.
26	218	Manjanalli.
27	215	Maruthuvakkudi.
28	171	Máyathiruppu.
		Paravanúr (Inam).
29	219	Mélaiyur.
30	177	Mélakattur.
31	141	Muthur.
32	214	Nárasingampét.
		Thagarajápuram (Inam).
33	166	Narikkudi.
34	162	Parithikudi.
		Bhagavatapuram (Inam).

KUMBAKÓNAM TALUK—*cont.*

(*Government.*)

Serial number.	Survey number of the village.	Names of villages.
34	162	Parithikudi—*cont.*
		Tiruvisalúr (Inam).
35	138	Pavunndarigapuram.
36	168	Puchóttanur.
37	218	Pudur.
38	157	Putur.
39	140	Sennápuram.
40	217	Sáttanur (Mélayurmákánam).
41	165	Sáttanur (Sólapuram-mákánam).
42	169	Senganur.
43	161	Sóthubadánapuram.
		Govindapuram (Inam).
44	161	Sikkináyakampét.
45	152	Sólápuram.
46	185	Suriyamulai.
47	164	Suriyanárkál.
48	213	Tirumándurai.
49	163	Tirumangalakudi.
50	186	Tirulóki.
		Sivapurani (Inam).
51	220	Tirunilakkudi.
52	182	Tiruppanandál.
53	142	Tiruvadamarudur.
		Tiruppuvanam (Inam).
54	209	Tugili.
55	172	Ulkarai.
56	159	Véppathur.
57	151	Vilandakandam.
58	225	Vi angudi.
59	173	Vináyagantaru.
60	170	Vinókkan.
61	221	Vittanur.
		Elundurai (Inam).
		(*Inam Villages.*)
62	..	Pángal.
63	..	Sóranampénipét.
64	..	Sakkavárambálpuram.
65	..	Srinivásanallur.
66	..	Táppurumálualur.

TIRUVONAM SUB-DISTRICT.

PATTUKKÓTTAI TALUK.

(*Government.*)

Serial number.	Survey number of the village.	Names of villages.
1	28	Edayáthi.
		Edayáthi Bimaparam *alias* Vattathikottai (Inam).
2	3	Kéduvettividuthi.
3	2	Kóvilipatti.
4	27	Neivéli vadapádi.

PATTUKKÓTTAI TALUK—*cont.*

(*Government.*)

Serial number.	Survey number of the village.	Names of villages.
5	26	Neivali vadapádi.
6	4	Pannikandávidúthi.
7	1	Thóppaividudi.
8	6	Unjividuthi.
9	5	Vettavákkóttai.

STATE CENTRAL LIBRARY, THIRUVANANTHAPURAM

TIRUVONAM SUB-DISTRICT—*cont.*

Serial number.	Survey number of the village.	Names of villages.
		PATTUKKÓTTAI TALUK—*cont.*
		(*Zamindari—Nedumaval Zamin.*)
10	..	Akkaraivattam.
11	..	Do. Ukkadai.
12	..	Ammangudi.
13	..	Chinna ammangudi.
14	..	Pándimanai.*
		(*Padarankóttai Zamin.*)
15	..	Anandhagópálapuram.
16	..	Kollukkádu (Pádarankotti Pálayapattu).
17	..	Krishnápuram (Senniavidudhi Ukkadai).
18	..	Pádarankóttai (Pádarankóttai Zamin).
19	..	Senniavidudhi.
20	..	Váttáthikóttai (Pádarankóttai Pálayapattu).
		(*Sillathur Zamin.*)
21	..	Krishnápuram *alias* Sivapuram.
22	..	Sillathur.
23	..	Venkarai.
		TANJORE TALUK.
		(*Government.*)
24	213	Pisánathur.
25	..	Do. Ukkadai (I.).
		(*Shrotrium.*)
26	..	Turár.
		(*Zamindari—Gandarankottai Zamin.*)
27	..	Akkachchipatti.
28	..	Andanur.
29	..	Ariyakulam.
30	..	Kattirikkada.

Serial number.	Survey number of the village.	Names of villages.
		TANJORE TALUK—*cont.*
		(*Zamindari.*)
31	..	Kattonával.
32	..	Kóladampatti.
33	..	Kottagam.
34	..	Kottagapatti.
35	..	Kovilur.
36	..	Kugaikulam.
37	..	Madiyanattam.
38	..	Manjampatti.
39	..	Marungurani.
40	..	Mattangal.
41	..	Mohanur.
42	..	Nachchirannayal.
43	..	Neippugai.
44	..	Pallavaránpatti.
45	..	Periakóttai.
46	..	Peri hebivanniyanpatti.
47	..	Pudupatti.
48	..	Sivandanpatti.
49	..	Sundanpatti.
50	..	Turanpatti.
51	..	Véladipatti.
52	..	Vembanpatti.
53	..	Virayadipatti.
		(*Kallakottai Zamin.*)
54	..	Attankaraividuthi.
55	..	Kallakóttai.
56	..	Kannukkudipatti.
57	..	Kariyavidudhi.
58	..	Kolathur.
59	..	Nádupatti.
60	..	Sambiranpatti.
61	..	Pandavakóttai.
62	..	Parukkaividuthi.
63	..	Sangamvidudhi.
64	..	Sivayarkudikkádu.
65	..	Sokkampettai.
66	..	Thazkuvándanvidudhi.
67	..	Tinnakulam.
68	..	Vettakkuppatti.
69	..	Vellalavidudhi.
70	..	Vellipatti.

TRANQUEBAR SUB-DISTRICT.

Serial number.	Survey number of the village.	Names of villages.
		MAYAVARAM TALUK.
		(*Government.*)
1	119	Agarádanur.
2	165	Akkurpandáravédai.
3	165	Arasur.
4	160	Edakkuli.
5	174	Eduttukatti.
6	169	Eravánjeri.
7	111	Senkattanjéri.
8	114	Gudalur.
9	116	Ichengudi.
10	171	Luppur.

Serial number.	Survey number of the village.	Names of villages.
		MAYAVARAM TALUK—*cont.*
		(*Government.*)
11	120	Kadakkam.
12	92	Kálahastinádapuram.
13	106	Kálamanallur.
14	108	Káliyappanallur.
15	178	Káttuchéri.
16	90	Kidárangondán.
17	103	Kilaperumballam.
18	96	Kilhyur.
19	82	Kilmádur.
20	166	Kodavilagam.

* This village has been split up into four parts being attached to each of villages of Kadivettividuthi (Serial No. 2), Kavalpatti (Serial No. 3), Parikondanvidudhi (Serial No. 6) and Vettavakkottai (Serial No. 9).

TRANQUEBAR SUB-DISTRICT—*cont.*

Serial number.	Survey number of the village.	Names of villages.
		MÁYAVARAM TALUK—*cont.*
		(*Government.*)
21	187	Kottangudi.
22	93	Madapuram.
23	100	Mémúkkudi.
24	97	Manamódu.
25	109	Mánikcapangu.
26	104	Marudámtalam.
27	95	Máttur.
28	103	Melaperumballam.
29	81	Ménadur
30	91	Mudikondanallur.
31	94	Mukkarambur.
32	115	Muttur
33	170	Nalládai.
34	117	Narasinganattam.
35	115	Néduvésal.
36	85	Parasalur.
37	162	Perambur.
		MÁYAVARAM TALUK—*cont.*
		(*Government.*)
38	107	Pillaipérumánállur.
39	177	Poraiyár.
40	110	Sáttangudi.
41	84	Sembanárkóil.
42	163	Séttár.
43	101	Talaiyudayavarkóilpattu.
44	112	Tillaiyádi.
45	83	Tiruchamballi.
46	88	Tirukkadaiyar.
47	176	Tirukkalichéri.
48	113	Tiruvidakkali.
49	168	Tiruvilaiyáttam.
50	89	Udayavarkóvilpattu.
51	172	Uttiranguli.
52	164	Világam.
53	173	Visalúr.

VADUVUR SUB-DISTRICT.

Serial number.	Survey number of the village.	Names of villages.
		MÁNMARUDI TALUK.
		(*Government.*)
1	10	Edangukottai Kilaiyúr.
2	3	Do. Melaiyúr.
3	142	Karuvakkurichi.
4	140	Mahadévapattanam.
		Nawabib Thottam (Inam).
5	1	Móvarkóttai.
6	6	Pérnaiyúr.
7	7	Seruamangalam.
8	139	Ullikkóttai.
		Ullipóttai (Inam).
9	4	Vaduvúr Agrahárum
10	5	Vaduvúr Tenpádi.
		Karaikóttai (Inam).
11	2	Vaduvúr Vadapádi.
		TANJORE TALUK.
		(*Government.*)
12	138	Arindarapuram.
13	139	Kambayanattam.
14	149	Kavarapattu.
15	146	Kalamangalam.
		Talayamangalam (Inam).
16	143	Marumbalpuram.
17	144	Neivésal Tenpádi.
18	148	Okkanadu Kilaiyúr.
19	147	Do. Melaiyúr.
20	137	Polvadkudi.
21	142	Raghavambalpuram.
22	140	Tiruppavanam.
		Jambagapuram (Inam).

VALANGIMAN SUB-DISTRICT.

Serial number.	Survey number of the village.	Names of villages.
		KUMBAKÓNAM TALUK.
		(*Government.*)
1	91	Adichamangalam.
2	95	Anangudi.
3	81	Avalivanallúr.
4	49	Avúr.
5	89	Chandrasékarapuram.
6	226	Chittanvákúr.
7	60	Govindakudi.
		Rokkakuttagai Killyúr (Inam).
8	38	Harichavámangalam.
9	42	Kalatúr.
10	109-A	Kandiyúr.
11	82	Karuppúr.
12	36	Kóttanúr.
13	111	Kilavadayal.
14	80	Kiliyúr.
15	118	Kottangudi.
16	119	Kóvanúr.
		KUMBAKÓNAM TALUK—*cont.*
		(*Government.*)
17	132	Krishnáporam.
18	117	Kúkúr.
19	120	Kumáramangalam.
20	29	Manakká Vadiyangal (Inam).
21	83	Marudámdanallúr.
22	39	Marovathúr.
23	124	Máthúr (Máthúrmukkanam).
24	107	Máthúr (Alangudimukkanam).
25	110	Mélavadayal.
26	123	Nachiyárkóil.
27	127	Négamampét.
28	43	Nellambúr.
29	67	Odaiyúr.
		Sadaiyandi kottam (Inam).
30	93	Pádamachéri.
31	37	Perungudi.

STATE CENTRAL LIBRARY, THIRUVANANTHAPURAM

VALANGIMAN SUB-DISTRICT—*cont.*

KUMBAKÓNAM TALUK—*cont.*

(*Government.*)

Serial number.	Survey number of the village.	Names of villages.
32	46	Puliyakkudi.
33	105	Púndiruppu.
34	136	Puttagaram.
		Rendúnittalai (Inam).
35	104	Ragunádapuram.
		Alankudi (Mákánam).
36	93	Ragunádapuram.
		Valangiman (Mákánam).
37	106	Rájendranallúr.
38	103	Sárenatham.
39	133	Semliyavarambal
40	103-B	Semmangudi.
41	85	Sembanúbáli.
42	129	Tondálam.
43	134	Tanatóttam.
44	41	Terukottam.
45	88	Tilaiyambúr.
46	84	Tippirájapuram.

KUMBAKÓNAM TALUK—*cont.*

(*Government.*)

Serial number.	Survey number of the village.	Names of villages.
47	122	Tirunaraiyúr.
48	121	Tiruppandurai.
49	94	Tiruvónamángalam.
		Anúravathi (Inam).
50	108	Toluvúr.
51	135	Tukkáchi.
52	45	Úttukádu.
53	46	Vadakkupattam.
54	109	Valangimán.
55	43	Vénathúr.
56	132	Villavarambal.
57	47	Virálur.
58	92	Vyappáchipuram.
59	128	Visalúr.
60	130	Yénanallúr.

NANNILAM TALUK.

Serial number.	Survey number of the village.	Names of villages.
61	192	Aladikkaruppúr.

VALLAM SUB-DISTRICT.

TANJORE TALUK.

(*Government.*)

Serial number.	Survey number of the village.	Names of villages.
1	203	Áchampatti.
2	61	Álankudi.
3	60	Kaliviráyanpéttai.
4	179	Kollangaram.
5	180	Kollangaranivallandánpattu.
6	198	Kurumpúdi.
7	186	Karungulam Kilpádi.
8	185	Karungulam Mélpádi.
9	182	Kuravádippatti.
10	200	Malayappatti.
11	208	Mannayérippatti.
12	194	Marutakkudi.
13	187	Marungulam.
14	178	Nadavúr.
15	181	Nánpikkóttai Vallandánpattu.
16	202	Nodiyúr.
17	204	Palayappatti Terku Sétti.
18	205	Puliyappatti Vadakku Sétti.
19	183	Pillaiyárpatti.
20	206	Pudukkudi Tenpádi.
21	207	Pudukkudi Vadapádi.
22	196	Pudappatti.
23	209	Sánúrpatti.
24	193	Sellappanpettai.
25	188	Sennampatti.
26	197	Singipatti.
27	199	Tachchankurichchi.
28	184	Tirukkánúrpatti.
29	190	Vallampadúr Sétti.
30	189	Vallam Terku Sétti.
31	191	Vallam Tirumalnisamudram.
32	183	Vallam Vadakku Sétti.
33	52	Vannárappéttai.
34	201	Virálippatti.

TANJORE TALUK—*cont.*

(*Mokasa Villages.*)

Serial number.	Survey number of the village.	Names of villages.
35	..	Inátkánpatti (1st & 2nd bits).
36	..	Kalápattai Óttam.
37	..	Melaveli Kasbátóttam (1st & 2nd bits).
38	..	Nánjikóttai (8 bits).
39	..	Okkanádukóttam.
40	..	Pandirippáiyam óttam.
41	..	Rámappásávadi óttam.
42	..	Rindji Sundara Row óttam.
43	..	Sindúrbottam.
44	..	Vilar kasbátóttam.

(*Chattram Village.*)

Serial number.	Survey number of the village.	Names of villages.
45	..	Rámanádapuram.

(*Gandarvakóttai Zamin.*)

Serial number.	Survey number of the village.	Names of villages.
46	..	Aruvampatti.
47	..	Aniyappatti.
48	..	Éranivayal.
49	..	Kómápuram.
50	..	Korampatti.
51	..	Manganúr.
52	..	Manjappatti.
53	..	Mekkandipatti.
54	..	Mudakulam.
55	..	Ogandánguli.
56	..	Pódhrivayal.
57	..	Palayagandarvakóttai.
58	..	Pudukkudi.
59	..	Punakkulam.
60	..	Sólagampatti.
61	..	Vadugappatti.
62	..	Vindampatti.

VEDÁRANIYAM SUB-DISTRICT.

TIRUTTURAIPPÚNDI TALUK.

(*Government.*)

Serial number.	Survey number of the village.	Names of villages.
1	132	Agastiyámpalli.
2	124	Ádanur.
3	126	Ayakkarambalam (1st Sétti).
4	127	Ayakkarámbalam (2nd Sétti).

TIRUTTURAIPPÚNDI TALUK—*cont.*

(*Government.*)

Serial number.	Survey number of the village.	Names of villages.
5	126	Ayakkárambalam (3rd Sétti).
6	121	Ayakkárambalam (4th Sétti).
7	123	Kadanvayal.
8	53	Kallmédu.

STATE CENTRAL LIBRARY, THIRUVANANTHAPURAM

VEDÁRANIYAM SUB-DISTRICT—*cont.*

Serial number.	Survey number of the village.	Names of villages.
		TIRUTTURAIPPÚNDI TALUK—*cont.*
		(*Government.*)
8	53	Kallimódu—*cont.* Thamaraipulam (Inam).
9	125	Keruppambalam.
10	61	Kattirippulam.
11	133	Kódiyakkáda. Kodiyakkarai (Inam).
12	129	Kuravappulam.
13	126	Marudur Terkku Sétti.
14	63	Marudur Vadakku Sétti.
15	60	Nágakkudaiyán.
16	49	Nálúvedapati.
17	123	Pannéi.
18	117	Panjanadikulam Kíla Sétti.
19	118	Panjanadikulam Mela Sétti.
20	120	Panjanadikulam Nadu Sétti.
21	94	Periyakuttagai.
22	65	Pirándiyangarai. Andagatburai (Inam).
22	65	Pirándiyangarai—*cont.* Vedaraniyapuram (Inam).
23	50	Pushpavanam.
24	52	Sembódai.
25	62	Sembagaráyanallur.
26	59	Settipuram.
27	115	Takattur.
28	130	Tottákudi Terkku Sétti.
29	51	Tottákudi Vadakku Sétti.
30	54	Vedamalai.
31	131	Vedáraniyam. Védáranipam (Inam). Thopputburai (Inam). Neivilakku (Inam).
		(*Inam Villages.*)
32	..	Maharájapuram Kilpádi.
33	..	Maharájapuram Melpádi.

STATE CENTRAL LIBRARY, THIRUVANANTHAPURAM

TINNEVELLY DISTRICT.

AMBÁSAMUDRAM SUB-DISTRICT.

Serial number.	Survey number of the village.	Names of villages.
		AMBÁSAMUDRAM TALUK.
		(*Government.*)
1	27	Adaichchéni.
2	40	Adaiyakkarunkulam.
3	44	Brahmadésam.
4	41	Ékámbaraparam.
5	7	Idaikál.
6	39	Isápamatam.
7	33	Huppaikurichchi.
8	34	Kapilippári
9	43	Kizha Ambásamudram.
10	24	Kizha Ambúr.
11	29	Mannárkóvil.
12	42	Móla Ambásamudram.
13	23	Móla Ambúr.
14	30	Pallakkál.
15	31	Pananjádi.
16	32	Rangasamudram.
17	45	Sáttuppattu.
18	8	Senkulam.
		AMBÁSAMUDRAM TALUK—*cont.*
		(*Government.*)
19	28	Tiruvaliswaram.
20	38	Vikramasingapuram.
		(*Urkád Zamin.*)
21	..	Kallidaikkurichchi.
22	..	Kóvilkulam.
23	..	Ráwuttappári
24	..	Sáttupattu.
25	..	Tiruvaliswaram.
26	..	Urkád Zamin Kasbah.
		(*Kattuguttagai.*)
27	..	Kóddankulam.
		(*Inam.*)
28	..	Sivandipuram.
29	..	Vágaikkulam.
30	..	Sivandi Isinamatam.

AZHVARTIRUNAGARI SUB-DISTRICT.

Serial number.	Survey number of the village.	Names of villages.
		SRÍVAIKUNTAM TALUK.
		(*Government.*)
1	62	Azhagiyamanavalapuram.
2	60	Adinathapuram.
3	74	Kachchanávilai.
4	68	Kadaiyanodai
5	101	Karunkadal.
6	100	Kattárimangalam.
7	89	Karippankulam
8	69	Mávadipannai.
9	66	Nazareth.
10	103	Srívenkatésavaraparam.
11	64	Témankulam.
12	61	Tenkarai.
13	75	Tentávadipannai.
14	70	Tentiruppérainkkasbah.
		SRÍVAIKUNTAM TALUK—*cont.*
		(*Government.*)
15	71	Tentiruppérainkurukáttúr.
16	73	Tentiruppérainpicavúr.
17	72	Tentiruppérainrájapati.
18	67	Tirukkalúr.
19	63	Tirunávirudaiyápuram.
20	98	Udaiyárkulam.
21	65	Vellamatam.
		(*Inam.*)
22	..	Karuvélampádu.
23	..	Pirai dakulam.
24	..	Rámánujampudúr.

KADÁIYAM SUB-DISTRICT.

Serial number.	Survey number of the village.	Names of villages.
		AMBÁSAMUDRAM TALUK.
		(*Government.*)
1	22	Ázhvárkurichchi.
2	5	Anjánkattalai.
3	20	Dharmapuramatam.
4	19	Góvindapuri.
5	1	Kadaiyanallurumpattu.
6	15	Kizhakkadaiyam.
7	4	Madattúr.
8	12	Marudamputtúr.
9	14	Mélakkadaiyam.
10	25	Páppárkulam.
11	6	Puduppatti.
12	18	Ravanasamudram.
13	21	Sivasailam.
14	16	Terkukkadaiyam.
15	3	Terkumádattur.
	96	
		AMBÁSAMUDRAM TALUK—*cont.*
		(*Government.*)
16	26	Tuppákudi.
17	2	Vengidampatti.
18	17	Virásamudram.
		(*Inam.*)
19	..	Dharmapuramatam.
20	..	Pottalpudúr.
		(*Kattuguttagai.*)
21	..	Pottalpudúr.
		TENKASI TALUK.
		(*Government.*)
22	34	Ándipatti.
23	33	Pálankulam.

STATE CENTRAL LIBRARY, THIRUVANANTHAPURAM

KADAYANALLÚR SUB-DISTRICT.

Serial number.	Survey number of the village.	Names of villages.
		TENKASI TALUK.
		(Government.)
1	3	Idaikál.
2	2	Kadaiyanallúr.
3	4	Kásidharmam
4	1	Krishnápuram.
5	5	Neduvayal.
6	7	Vad karaikizhpúdágai.
7	8	Vaneikarai mélpudágai.
		(Kambanéripadukkudi Mittah.)
8	..	Kambanéripadukkudi.
		(Kanakasabhapatippéri Mittah.)
9	..	Kanakasabhápatippéri.
		TENKASI TALUK—cont.
		(Nagindragaram Mittah.)
10	..	Nagindragaram.
		(Sokkampatti Mittah.)
11	..	Sokkampatti.
		(Úrméniyazhagiyán Mittah.)
12	..	Úrméniyazhagiyán.
		(Vairavankulam Mittah.)
13	..	Vairavankulam.

KADAMBÚR SUB-DISTRICT.

Serial number.	Survey number of the village.	Names of villages.
		ÓTTAPPIDÁRAM TALUK.
		(Government.)
1	21	Álandé.
2	18	Ilavélankál.
3	..	Kollankinam.
4	77	Koppampatti.
5	20	Ottanattam.
6	19	Parivillikkóttai.
7	86	Tázhaiyútta.
8	36	Tennampatti.
		(Ettaiyápuram Zamin.)
		(Kattárankulam Vanidam.)
9	..	Tittánpatti.
		(Kizha Irál Vanidam.)
10	105	Árbokankulam.
11	107	Áttikkinam.
12	102	Kámayanayakkenpatti.
13	108	Kóttaiyúr.
14	..	Sembanpudúr.
15	..	Tottámpatti.
		(Pasuvandanai Vanidam.)
16	114	Kumárapuram.
17	240	Kuravinattam.
18	..	Terkuvandánam.
19	..	Vadakkuvandánam.
20	..	Virapándiyapúkkulam.
		ÓTTAPPIDÁRAM TALUK—cont.
		(Ettaiyápuram Zamin.)
		(Podiyampattúr Vanidam.)
21	183	Kodiyankulam.
		(Kadambúr Zamin.)
22	..	Chidambarapuram alias Parambakkóttai.
23	..	Kadambúr.
24	..	Káppolingampatti
25	..	Kuppanápuram.
26	..	Sankarappéri alias Kódangal.
27	..	Siraganápuram.
28	..	Sokkalingapuram.
		(Manyáchchi Zamin.)
29	..	Akkánáiyakkanpatti.
30	..	Maniyáchchi Kasbah.
31	..	Mónamaniyáchchi.
32	..	Páraikuttam.
33	..	Sokkanáthapuram.
34	..	Sundararájapuram.
		(Kattugattagai.)
35	..	Ónamákkulam.
36	..	Púvání.
		(Inam.)
37	..	Góvindampátti.

KALLIDAIKKURICHI SUB-DISTRICT.

Serial number.	Survey number of the village.	Names of villages.
		AMBÁSAMUDRAM TALUK.
		(Government.)
1	46	Áladiyúr.
2	80	Mulayánkulam.
3	77	Singampatti Ayan
4	79	Terkukkilladaikkurichchi.
5	97	Timmarajapuramudram.
6	48	Vadakkukkalladaikkurichchi.
		AMBÁSAMUDRAM TALUK—cont.
		(Government.)
7	78	Vairávikulam.
8	49	Vellaikuli.
		(Singampatti Zamin.)
9	..	Kizhamukham.
10	..	Singampatti Zamin Kasbah.

KAYATTÁR SUB-DISTRICT.

Serial number.	Survey number of the village.	Names of villages.
		ÓTTAPPIDÁRAM TALUK.
		(Government.)
1	45	Aiyanúrittu.
2	32	Aiyapparájapuram.
3	39	Akhilándapuram.
4	46	Anuppanpatti.
		ÓTTAPPIDÁRAM TALUK—cont.
		(Government.)
5	60	Ásúr.
6	25	Góvindapuram.
7	27	Kalappanpatti.
8	29	Kánakkulam.

STATE CENTRAL LIBRARY, THIRUVANANTHAPURAM

KAYATTÁR SUB-DISTRICT—*cont.*

Serial number.	Survey number of the village.	Names of villages.
		ÓTTAPPIDÁRAM TALUK—*cont.*
		(*Government.*)
9	52	Kangaanakinaru.
10	60	Kayattár.
11	26	Kizhakkóttai.
12	34	Kottáli.
13	44	Mánankóttán.
14	32	Marudai vérhvulásaikkinaru.
15	61	Meyyattalaivanpatti.
16	49	Nágalápuram.
17	59	Nágampatti.
18	53	Ólaikulam.
19	47	Panikkarkulam.
20	37	Pannikulam.
21	48	Randámpatti.
22	58	Savalápperi.
23	39	Sáyappadaitángi.
24	42	Sankaramudaiyárkulam.
25	56	Settikurichchi.
26	50	Suriyanminukkan.
27	30	Talaiyálnadandánkulam.
28	41	Tennatasankulam.
29	43	Terku Ilandaikkulam.
30	54	Terkukkónárkóttai.
31	31	Terkumayilódai.
32	24	Terkuppatti.
33	62	Tirumangalakkurichchi.
34	65	Vadakkukónárkóttai.
35	33	Vadakkumayilódai.
36	57	Vellálankóttai.
37	28	Véppankulam.
38	62	Villnéri.
		ÓTTAPPIDÁRAM TALUK—*cont.*
		(*Kattugattagai.*)
39	..	Pudukkóttaimeilankulam.
40	..	Rájápudukkudi.
41	..	Sannadupudukkudi.
42	..	Vadakka Ilandaikkulam.
		SANKARANAYINÁRKÓVIL TALUK.
		(*Government.*)
43	49	Dévarkulam.
44	52	Múvarirandáli.
45	50	Sandankurichchi.
46	51	Tadiyampatti.
47	48	Vannikkóttándal.
		(*Kattugattagai.*)
48		Mála Ilandaikkulam.
		TINNEVELLY TALUK.
		(*Government.*)
49	9	Azhagiyapándiyapuram.
50	17	Gangaikondán.
51	10	Kattárankulam.
52	11	Pillaiyárkulam.
53	15	Piránjéri.
54	12	Sezhiyanallúr.
55	16	Sittirattiram.

KAZHUGUMALAI SUB-DISTRICT.

Serial number.	Survey number of the village.	Names of villages.
		ÓTTAPPIDÁRAM TALUK.
		(*Government.*)
1	64	Idaiseval.
2	63	Sattirappatti.
		(*Ettaiyapuram Zamin.*)
		(*Kattarankulam Vanidam.*)
3	363	Ákásavirappanáyakkanpatti.
4	..	Akoilándapuram.
5	..	Avadaiyálpuram.
6	360	Azhagappapuram.
7	359	Kálénpatti.
8	..	Kattárankulam.
9	..	Madattuppatti.
10	..	Rámanáthapuram.
11	..	Saravanapuram.
		(*Kazhugumalai Vanidam.*)
12	..	Álankulam.
13	303	Karadikulam.
14	298	Kattálampa ti *alias* Kulaiyattovanpatti.
15	308	Kazhugumalai.
16	..	Kochchilápuram (Inam).
17	306	Kóttakkazhugumalai *alias* Terku Kazhugumalai.
18	309	Kóvilvadakku *alias* Sakkammálpuram.
19	..	Kumáragiri.
20	315	Lakshmipuram.
21	318	Nalusámankóttai.
22	313	Sattikulam.
23	300	Subramaniyapuram.
24	312	Vénkatéswarapuram.
		SANKARANAYINÁRKÓVIL TALUK.
		(*Government.*)
25	47	Achchampatti.
26	41	Attipatti.
27	58	Chidambarampatti.
28	66	Kalappálankulam.
29	43	Mahendravádi.
30	57	Nálándulá.
31	42	Pachankóttai.
32	54	Púlankulam.
33	55	Sambakulam.
34	46	Sáyamalai.
35	25	Tiruvénkatam kasbá.
36	27	Tiruvénkatammaippári.
37	28	Tiruvénkatammayattalaiyanpatti.
38	26	Tiruvénkatamvarahanúr.
39	40	Vágaikulam.
40	53	Vellappanéri.
		(*Kuruvikulam Kattugattagai.*)
41	..	Kuruvikulam.
		TENKASI TALUK.
		(*Uttamalai Zamin.*)
42	..	Karisalkulam.
43	..	Karuppadám.
44	..	Marudankinaru.
45	..	Narikkudi.

STATE CENTRAL LIBRARY, THIRUVANANTHAPURAM

KOVILPATTI SUB-DISTRICT.

Serial number.	Survey number of the village.	Names of villages.
		SÁTTÚR TALUK.
		(Government.)
1	33	Alampatti.
2	34	Attakkondan.
3	35	Aulhattam.
4	25	Duppaiyurani.
5	24	Karappur.
6	23	Kottur.
7	20	Mussrentti.
8	28	Muttulapuram.
9	31	Nalattampattur.
10	27	Pandavamangalam.
11	16	Rajapatti.
12	26	Tittankulam.
13	32	Tonakal.
		(Ettaiyápuram Zamin.)
		(Ettaiyápuram Cusba Vanidam.)
14	..	Ettaiyápuram.
15	213	Ilampuram.
16	207	Karaiyadipatti.
17	208/1	Kóttaiyúr.
18	214	Kuinttolvávppatti.
19	209	Minákshipuram.
20	..	Naduvirappatti.
21	204	Návalakkampatti.
22	199	Pidapuram.
23	202	Sindalaskarai.
24	210	Sinnamalakkanur, Sáttámpanáyakkanpatti.
25	198	Sórtunávakkampatti.
26	217	Tippanóttu.
27	216	Ulalanpatti.
28	205	Valaiyapatti.
		(Kadolai Vanidam.)
29	238	Duraiyur.
30	237	Irichchi.
31	219	Kadolai.
32	222	Kappurselipatti.
33	234	Karunkálipatti *alias* Chidambarapuram.
34	235	Kasavankanur.
35	230	Kattardanpatti.
36	233	Kulasékharapuram.
37	231	Lingampatti.
38	225	Muttusámipuram.
39	227	Pisalipatti.
40	218	Sennaiyampatti.
41	224	Subramaniyapuram.
42	228	Urulakudi.
43	220	Varadampatti.
		(Kattarankulam Vanidam.)
44	138	Tittánpatti.
		(Kazhugumalai Vanidam.)
45	289	Madukkamindánpatti.
46	291	Vánavasanti.
47	..	Karisalkulam.
		(Kolvarappatti Vanidam.)
48	275	Ammapatti.
49	278	Kolvarappatti.
50	284	Kottaiyur.
51	288	Kovilvirarupatti.
52	282	Malayamayakkanpatti.
53	277	Nallansettipatti.
		SÁTTÚR TALUK—*cont.*
		(Ettaiyápuram Zamin.)
		(Kolvarappatti Vanidam.)
54	280	Pudupatti.
55	279	Visayaramappadi.
56	283	Virupatti.
		(Kurumalai Vanidam.)
57	241	Kizlavipatti.
58	248	Kodakkampárai.
59	235	Kumánpuram.
60	246	Kurumalai.
61	..	Melappáraippatti.
62	..	Ranasettunáyakkanpatti.
63	197	Surakkáypatti.
64	252	Uttapatti.
		(Veppalpatti Vanidam.)
65	281	Appanayakkanpatti.
66	286	Bommiyapuram.
67	272	Ettaiyettam.
68	267	Gopalpuram.
69	260	Karappanasaripatti.
70	266	Kovilpalkatti.
71	268	Kumaralingapuram.
72	275	Kumara Ettaiyapuram.
73	269	Manipparpatti.
74	258	Minakshipuram.
75	271	Muttulingapuram.
76	270	Naduvirappatti.
77	273	Ranalingapuram.
78	274	Rookaminji.
79	264	Sakkamalpuram.
80	254	Shanmukhapuram.
81	255	Sinnappalkanti.
82	252	Sunderalingapuram.
83	261	Talukkapatti.
84	287	Venkateswarapuram.
85	263	Veppalpatti.
		SANKARANAYINÁRKOYIL TALUK.
		(Kattagattagai.)
		(Ilayarasanendal, 1st Part.)
86	..	Aiyanéri.
87	..	Devarkulam.
88	..	Ilayarasanendal 1st part Kasbah.
89	..	Kulakkatakurichchi.
90	..	Lakshmiyammálpuram.
91	..	Mukkúttamalai.
92	..	Pichottuthiyanpatti.
93	..	Puliyankulam.
		(Ilayarasanendal, 2nd Part.)
94	..	Aiyanéri.
95	..	Chitrampatti.
96	..	Ilayarasanendal, 2nd part Kasbah.
97	..	Lakshmiammálpuram.
98	..	Naduvapatti.
99	..	Nakkalmuttanpatti.
100	..	Pillaiyárnattam.
101	..	Vadakkuppatti.
		SÁTTÚR TALUK.
		(Inám.)
102	..	Kóvilpatti.
103	..	Maniyachchi.
104	..	Mandittóppu.

MURAPPANÁD SUB-DISTRICT.

Serial number	Survey number of the village.	Names of villages.
		SRÍVAIKUNTAM TALUK.
		(*Government.*)
1	12	Agaram.
2	16	Arúmpannai.
3	4	Deyvachcheyalpuram.
4	10	Kaliyádúr.
5	48	Kizhapputtanéri.
6	5	Kizhuvallanádu.
7	15	Manakkarai.
8	46	Murappanád Kóvilpattu.
9	47	Murappanádpudográmam.
10	51	Muttálankurichchi.
11	14	Nánalkádu.
12	53	Seydungunallúr.
13	6	Settimallanpatti.
14	2	Singattókurichchi.
15	1	Ulakkudi
16	9	Vadakkukkáraichchéri.
17	11	Vadakkuvallanádu.
18	13	Vallúnadukasbah
19	49	Vasavappapuram.
20	50	Vittilápuram.
21	52	Vittiláparamkóvilpattu.

Serial number.	Survey number of the village	Names of villages.
		SRÍVAIKUNTAM TALUK—*cont.*
		(*Inam.*)
22	..	Ázhikudi.
23	..	Ellainayákkanpatti.
24	..	Íshamatam.
25	..	Tanuttukattuguttagai.
		TINNEVELLY TALUK.
		(*Government.*)
26	88	Ariyakulam.
27	93	Krishnápuram.
28	81	Maradúr.
29	87	Mélappattanéri.
30	83	Nadavakkurichchi
31	69	Nochchikulam.
32	88	Páreiskulam.
33	90	Parpakulam.
34	85	Udaiyárkulam.
35	84	Vágaikkulam.
		(*Inam.*)
36	..	Uttamapándiyankulam.
37	..	Vélanculam.

NÁNGUNÉRI SUB-DISTRICT.

Serial number	Survey number of the village.	Names of villages.
		NÁNGUNÉRI TALUK.
		(*Government.*)
1	201	Ambalam.
2	18	Apparkulam.
3	202	Árampúddánkulam.
4	30	Ayanéri.
5	193	Ayarkulam.
6	29	Ázhvánéri.
7	174	Anijúdu.
8	194	Aryakulam.
9	37	Ambúrani.
10	192	Arumúganéri.
11	67	Bhattarparam.
12	55	Chadanburapuram.
13	212	Chintámani.
14	109	Dalapatisamudram.
15	6	Dévanallúr.
16	213	Deyvédirappéri.
17	4	Erukkaippatti.
18	5	Idayankulam.
19	111	Ilankulam.
20	65	Iraippuvéri.
21	173	Ittamozhi.
22	197	Jegannathápuram.
23	58	Jiyarkulam.
24	56	Kádambúduvázhvu.
25	181	Kódankulam Tirumalapuram.
26	112	Kalkurichchi.
27	8	[illegible]kulam.
28	204	Karandánér.
29	71	Káriyákulam.
30	183	Káriyádi.
31	33	Karuppankatti.
32	11	Kattanchadavatti.
33	10	Kayalpattanéri.
34	14	Kizhachchadayamánkulam.
35	15	Kódankúlavetti.
36	72	Kizhavéppankulam.
37	180	Kodimangalam.
38	68	Kúrichéri.
39	27	Kóvilkulam.
40	190	Kúrikulam.
41	9	Mádanuttamippanpattayam.

Serial number.	Survey number of the village.	Names of villages.
		NÁNGUNÉRI TALUK—*cont.*
		(*Government.*)
42	34	Malaiyánkulam.
43	189	Mánkulam.
44	153	Marudukulam
45	61	Marukálkurichchi.
46	32	Máyanéri
47	208	Mudalankulam.
48	210	Mélaikkasippatti.
49	211	Munanjippatti.
50	24	Múnzadippu.
51	17	Nadavakkulam.
52	60	Nánganéri.
53	52	Nedunkulam.
54	196	Nochchikulam.
55	28	Panaiyankulam.
56	207	Pánúkulam.
57	108	Paniakulam.
58	186	Pappánkulam.
59	110	Parappádi
60	40	Parutippádu
61	31	Pattinippúrai.
62	63	Pillaikulam
63	7	Potaiyuti.
64	187	Potteiyadi.
65	69	Padukkulam
66	21	Pálam.
67	35	Púlipattam.
68	23	Puliyankulam.
69	198	Puttanéri.
70	97	Rájakkolmangalam.
71	185	Rámakrishnapuram.
72	178	Rámanéri.
73	37	Rangasamudram
74	179	Rettakulam.
75	177	Sadayanéri.
76	117	Sangamárkulam.
77	36	Sáttankulam
78	195	Sembaneerpallúr.
79	38	Sendankulam.
80	193	Sengaráyi.
81	13	Singikulampuzhdiyagrámam.
82	20	Singikulampudográmam.

STATE CENTRAL LIBRARY, THIRUVANANTHAPURAM

NÁNGUNÉRI SUB-DISTRICT—*cont.*

Serial number.	Survey number of the village.	Names of villages.
		NÁNGUNERI TALUK—*cont.*
		(*Government.*)
83	11	Srigóvindappéri.
84	64	Sriparánkusappéri.
85	184	Srirámankulam.
86	203	Srirangarájapuram.
87	57	Súrankudi.
88	19	Táchchankulam.
89	109	Tánaraikkulam.
90	182	Tattankulam.
91	206	Tázhankulam.
92	58	Terkonánganéri.
93	191	Tisadam.
94	95	Tiruvénkatanáthapuram.
95	88	Tóranakkurichchi.
96	25	Tóttákkudi.
97	206	Tuvaraikulam.
98	200	Unnankulam.
99	174	Vadakkuilankulam.
100	188	Vadakkuvéppankulam.
101	13	Vadavérppatti.

Serial number.	Survey number of the village.	Names of villages.
		NÁNGUNÉRI TALUK—*cont.*
		(*Government.*)
102	33	Vágaikkulam.
103	209	Valandanérkulam.
104	70	Valiyanéri.
105	175	Venkataráyarpuram.
106	115	Vijayachchampódu.
107	114	Vijayanárayanam.
		(*Inam.*)
108	..	Álankulam.
109	..	Idaiyankulam.
110	..	Kazhapperumánéri.
111	..	Mélapperumánéri.
112	..	Mélakarai.
113	..	Nánguméri Jiyarmatam.
114	..	Srivaramangaipuram.
115	..	Tennirkkulam.
116	..	Vadivélpuram.
117	..	Vágaikkulam.

ÓTTAPPIDÁRAM SUB-DISTRICT.

Serial number.	Survey number of the village.	Names of villages.
		ÓTTAPPIDARAM TALUK.
		(*Government.*)
1	7	Allikkulam.
2	8	Kizhattattappárai.
3	15	Kombádi.
4	14	Kulasékaramallúr.
5	9	Mélattattappárai.
6	16	Muramban.
7	13	Óttappidáram.
8	12	Savarimangalam.
9	17	Sungampatti.
10	11	Sekkánikkudi.
11	10	Umarikkóttai.
		(*Ettaiyápuram Zamin.*)
		(Ádanúr Vanidam.)
12	134	Ádanúr.
13	135	Bommaiyapuram.
14	128	Durai-sámipuram.
15	131	Eppódumvenrán.
16	133	Káttunáyakkanpatti.
17	130	Kurúvettaiyápuram.
18	137	Mángunattam.
19	136	Sokkammalpuram.
20	129	Velaikkóvildalavóypuram.
21	..	Venkatachalapuram.
		(Gevonagiri Vanidam.)
22	184	Chandragiri.
23	189	Dalavóypuram.
24	195	Durai-sámipuram.
25	193	Gevonagiri.
26	190	Jagaviraptndiyapuram.
27	188	Kakkarampatti.
28	194	Kizhamudiman.
29	184	Mélamudiman.
30	192	Vellaram.
31	186	Venkatésvarapuram.
		(Karisalkulam Vanidam.)
32	27	Kódángipatti.

Serial number.	Survey number of the village.	Names of villages.
		ÓTTAPPIDÁRAM TALUK—*cont.*
		(*Ettaiyápuram Zamin.*)
		(Kattarankulam Vanidam.)
33	..	Sólapuram.
		(Kizha Irál Vanidam.)
34	99	Kannakkattai.
35	81	Kizha Irál.
36	86	Manjayanáyakkanpatti.
37	82	Méla Irál.
38	108	Pódupatti.
39	98	Pungavanattam.
40	100	Shanmukhapuram.
41	83	Válampatti.
		(Pasuvandanai Vanidam.)
42	109	Bommaiyapuram.
43	124	Kazhukálalapuram.
44	122	Kuppanápuram.
45	123	Kizhamangalam.
46	..	Mélamangalam.
47	126	Minákshipuram.
48	..	Mullappatti *alias* Mutturámalingapuram.
49	110	Nágampatti.
50	125	Pasuvandanai.
51	120	Sillánkulam.
52	113	Subbaiyapuram.
53	118	Subbaiyamálpuram.
54	127	Vittlápuram.
		(Pattanamarudur Vanidam.)
..	167	Shánmukapuram.
..	153	Valasamudram.
55	149	Véppalódai.
		(Podiyamputtúr Vanidam.)
56	169	Jambulingapuram.
57	72	Kandasámipuram.
58	182	Mélappandiyapuram.
59	171	Mélavisapándiyápuram.
60	..	Naduvakkurichchi.
61	..	Nayinápuram.
62	170	Periyanattam.
63	178	Pudiyamputtúr.

ÓTTAPPIDÁRAM SUB-DISTRICT—*cont.*

Serial number.	Survey number of the village.	Names of villages.
		ÓTTAPPIDÁRAM TALUK—*cont.*
		(*Ettayápuram Zamin.*)
		(Pudiyamputtúr Vanidam.)
64	172	Rájávinkóvil.
65	174	Sámnattam.
66	..	Shanmukhapuram.
67	175	Sillénattam.
68	178	Sindakkattai.
69	167	Teruvirápándiyapúram.
		(Védanattam Vanidam.)
70	140	Ayirappatti.
71	139	Kizhachcheyttalai.
72	143	Kolanparumbu.
73	138	Mélachcheyttalai.
74	142	Mullúr.
75	..	Muttukkumárapuram.
76	116	Védanattam.
77	..	Venkatáchalapuram.
78	141	Vírápandiyapuram.
		ÓTTAPPIDÁRAM TALUK—*cont.*
		(*Pérúrani Mittah.*)
79	..	Dalavápuram.
80	..	Kumárapuram.
81	..	Magizhampúpuram.
82	..	Pérúrani.
83	..	Ramanáthapuram.
84	..	Ramaswámipuram.
85	..	Timmarájapuram.
86	..	Vadakkuselakkanpatti.
87	..	Varttakaréddipatti.
		(*Inam.*)
88	..	Árnikkulam.

PALAMCOTTAH SUB-DISTRICT.

Serial number.	Survey number of the village.	Names of villages.
		TINNEVELLY TALUK.
		(*Government.*)
1	78	Avanáppéri.
2	101	Ittéri.
3	80	Khánáhibpuram.
4	74	Kizhanattam.
5	79	Kizhappátam.
6	94	Kokkatkulam.
7	89	Kongandánpári.
8	69	Kulvanikapuram.
9	75	Monapadavidu.
10	67	Mélanattam.
11	76	Mélappáttam.
12	65	Mannippullam.
13	103	Muttúr.
14	70	Palamcóttah.
15	91	Pannaiyánkulam.
16	88	Pannátkudi.
17	100	Paddukkulam.
18	99	Rájagópálapuram.
19	97	Senkulam.
20	102	Sivandipatti.
		TINNEVELLY TALUK—*cont.*
		(*Government.*)
21	64	Taruvai.
22	96	Tidiyúr.
23	72	Timmárájapuram.
24	77	Tirumalaikkozhundapuram.
25	82	Tiruttu.
26	73	Tiruvanánthapuram.
27	71	Vellakkóvil.
28	95	Venkatasamudram.
		(*Inam.*)
29	..	Árnikkulam.
30	..	Koravankulam.
31	..	Nadukkávadaiyúrkulam.
32	..	Pálaiyamettukulam.
33	..	Ponnidichchánkulam.
34	..	Reddiyápatti.
35	..	Somasundra Risáldarpulli.
36	..	Sivanadyánkulam.
37	..	Vijayarágavapuram Sattimam.

PERUNKULAM SUB-DISTRICT.

Serial number.	Survey number of the village.	Names of villages.
		ÓTTAPPIDARAM TALUK.
		(*Kirakurichchi Mittah.*)
1	..	Agaram.
		SRIVAIKUNTAM TALUK.
		(*Government.*)
2	7	Ániyáthamanallúr.
3	37	Atmanakhamangalam.
4	40	Iruvarpapuram Kumárapuram.
5	9	Kottálankulam.
6	42	Kolungani.
6a	43	Korkai.
7	36	Kottárakkurichchi.
8	33	Mangalakkurichchi.
9	41	Manjanárkkayal.
		SRIVAIKUNTAM TALUK—*cont.*
		(*Government.*)
10	38	Maramangalam.
11	8	Muhittónéndal.
11a	44	Mukkáni.
12	28	Nattátti.
12a	45	Pazhayakáyal.
13	27	Perunkulam.
14	30	Sóyarpuram.
15	26	Sevalai.
16	34	Surandenallúr.
17	35	Vázhavallán.
		(*Inam.*)
18	..	Tamátta.
19	..	Tiruppanisettukulam.
20	..	Tiruppanisettiyápatti.

STATE CENTRAL LIBRARY, THIRUVANANTHAPURAM

PÉTTAI SUB-DISTRICT.

Serial number.	Survey number of the village.	Names of villages.
		TINNEVELLY TALUK.
		(*Government.*)
1	39	Kandiyappéri.
2	47	Múlavirarághavapuram.
3	38	Péttai.
		TINNEVELLY TALUK—*cont.*
		(*Government.*)
4	48	Sindupúndurai.
5	48	Tinnevelly.

PULIYANGUDI SUB-DISTRICT.

Serial number.	Survey number of the village.	Names of villages.
		SANKARANAYINÁRKÓYIL TALUK.
		(*Government.*)
1	15	Ariyúr.
2	10	Kizhachchintámani.
3	13	Kizhavirankámani.
4	6	Mélachchintámani.
5	6	Mélappuliyangudi.
6	14	Nagaram.
7	2	Náranapuram.
8	7	Puliyangudi.
9	11	Purasivanam.
10	4	Sangaappéri.
11	8	Subramanyapuram.
12	1	Tirumalépuram.
13	8	Vásudévanallúr.
14	9	Vellanaikkóttai.
15	12	Vírasikhámani.
16	..	Arudaiyapuram *alias* Nalkattumseval.
		(*Sivagiri Zamin.*)
17	11	Kóttaiyúr.
		SANKARANAYINÁRKÓYIL TALUK—*cont.*
		(*Talaivankóttai Zamin.*)
18	..	Mullikulam.
19	..	Talaivankottai.
		(*Kulasekharamangalam Mittah.*)
20	..	Kulasékharamangalam.
		(*Tirumalainayakkanpudukkudi Mittah.*)
21	..	Tirumalainayakkanpudukkudi.
		(*Tiruvéttainallur Mittah.*)
22	..	Tiruvéttainallur.
		(*Virirappu Mittah.*)
23	..	Virirappu.
		(*Inam.*)
24	..	Dárukápuram.

PULIYUR SUB-DISTRICT.

Serial number.	Survey number of the village.	Names of villages.
		TENKÁSI TALUK.
		(*Government.*)
1	18	Áyirappéri.
2	23	Árudaiyánúr.
3	23	Gunarámanallúr.
4	15	Ilanji.
5	33	Kizhappávúr.
6	26	Kulasékharappatti.
7	19	Maddalampárai.
8	17	Mélagaram.
9	31	Mélappávúr.
10	27	Pattákurichchi.
11	20	Páttappattu.
12	22	Puliyúr.
13	21	Tippanampatti.
		TENKÁSI TALUK—*cont.*
		(*Minnadisíri Mittah.*)
14	..	Minnadisíri.
		(*Sivanádánúr Mittah.*)
15	..	Sivanádánúr.
		ANDÁSAMUDRAM TALUK.
		(*Kattugattégai.*)
16	..	Somatándrapuram.

RÁDHÁPURAM SUB-DISTRICT.

Serial number.	Survey number of the village.	Names of villages.
		NÁNGUNÉRI TALUK.
		(*Government.*)
1	102	Ánankulam.
2	105	Áiyappanéri.
3	118	Áyappádi kulam.
4	168	Avnankudyirappu.
5	146	Dannikkarkulam.
6	167	Dhanyanvilai.
7	155	Erukkantorai.
8	159	Idindakarai.
9	144	Kókkarai.
10	101	Karunallúr.
11	161	Karuichchatta.
12	154	Karunkulam.
		NÁNGUNÉRI TALUK—*cont.*
		(*Government.*)
13	148	Kizhadiyattappati.
14	149	Kóliyankulam.
15	119	Kóttakkaranikulam.
16	106	Kóvankulam.
17	169	Kumárapuram.
18	126	Kunnikulam.
19	150	Kúttankuzhi.
20	150	Madavanéri.
21	98	Maittappadúr.
22	153	Máranankulam.
23	147	Melapperavarkulam.
24	151	Minakshinathapuram.

STATE CENTRAL LIBRARY, THIRUVANANTHAPURAM

RÁDHÁPURAM SUB-DISTRICT—*cont.*

NÁNGUNÉRI TALUK—*cont.*

(*Government.*)

Serial number.	Survey number of the village.	Names of villages.
25	164	Mudumattomozhi.
26	149	Nakkanéri.
27	170	Nálátulá.
28	138	Pámbankulam.
29	136	Panakudi.
30	158	Panjal.
31	137	Paurimalai.
32	152	Pazhavur.
33	145	Peddarangapuram.
34	143	Péppilánkulam.
35	157	Perumanal.
36	121	Perunkanmankulam.
37	142	Perunkudi.
38	155	Pettankulam.
39	132	Polimónkulam.
40	129	Rádhápuram.
41	127	Samukkaraugapuram.
42	115	Sánamkampádu.
43	36	Sésánkulam.
44	168	Selvamandur.
45	140	Senjóti.
46	156	Settikulam.
47	99	Sinnaupuláipuram.
48	122	Sittálankulam.
49	141	Sivakámipuram.
50	172	Subramaniyapuram.
51	171	Suviséshapuram.

NÁNGUNÉRI TALUK—*cont.*

(*Government.*)

Serial number.	Survey number of the village.	Names of villages.
52	139	Sandaiyárkulam.
53	130	Térnikkulam.
54	131	Terankkallikulam.
55	120	Tattikulam.
56	116	Tuvarampádu.
57	125	Udayattur.
58	123	Urumankulam.
59	113	Vadapettánkuli.
60	124	Vijayápati.
61	106	Villavarampudur.
62	135	Virapándiyan.

(*Inam.*)

Serial number.	Survey number of the village.	Names of villages.
63	..	Adangárkulam.
64	..	Alankinaru *alias* Tirumalaipuram.
65	..	Arulkarai.
66	..	Arulnádhadhiyirappu.
67	..	Appuvilai.
68	..	Badélchárkuljipallivásal.
69	..	Dhankarankulam.
70	..	Idáipuram.
71	..	Lakshmipuram.
72	..	Mahádévanallur.
73	..	Pasuvali.
74	..	Rammadupuram.
75	..	Térnikulam.

SANKARANAYINÁRKÓYIL SUB-DISTRICT.

SANKARANAYINÁRKOYIL TALUK.

(*Government.*)

Serial number.	Survey number of the village.	Names of villages.
1	36	Arudakkónándal.
2	37	Chinnakkóvilankulam.
3	29	Kárisalkulam.
4	24	Káriattán.
5	22	Karivalamvandanallur.
6	44	Kizhamittanallur.
7	19	Kuvalakkanni.
8	38	Malaiyankulam.
9	20	Manalur.
10	24	Muvattóni.
11	45	Mélattúnallur.
12	34	Mélasankaranayinárkóvil.
13	18	Periyur.
14	17	Perumbattur.
15	32	Perumóttur.
16	33	Sankaranayinárkóvil.
17	30	Sattanankondán.
18	39	Sevvalkulam.
19	16	Terkupperiyur.
20	35	Terkusankaranayinárkóvil.
21	31	Udappankulam.
22	21	Vayali.

(*Alakápuri Zamin.*)

Serial number.	Survey number of the village.	Names of villages.
23	..	Alakápuri.
24	..	Chidambarapuram.
25	..	Oppanayálpuram.
26	..	Vadukkóttai.

(*Sivagiri Zamin.*)

Serial number.	Survey number of the village.	Names of villages.
27	..	Kengankulam.
28	..	Madurápuri.
29	..	Sinnatambipuram.
30	..	Sundankulam.
31	..	Vadamalaipuram.
32	..	Vaseganarámapuram.

SANKARANAYINÁRKÓYIL TALUK—*cont.*

(*Sivagiri Zamin.*)

Serial number.	Survey number of the village.	Names of villages.
33	..	Vijayarangapuram.
34	..	Vijayavaragunapuram.

(*Álankulam Mittah.*)

Serial number.	Survey number of the village.	Names of villages.
35	..	Álankulam.

(*Akhilándapuram Mittah.*)

Serial number.	Survey number of the village.	Names of villages.
36		Akhilándapuram.

(*Échchanda Mittah.*)

Serial number.	Survey number of the village.	Names of villages.
37	..	Échchandá.

(*Nadavakkurichchi Mittah.*)

Serial number.	Survey number of the village.	Names of villages.
38	..	Nadavakkurichchi.
39	..	Tattánkulam.
40	..	Vettilingapuram.

(*Poygai Mittah.*)

Serial number.	Survey number of the village.	Names of villages.
41	..	Poygai.

(*Vellálankulam Mittah.*)

Serial number.	Survey number of the village.	Names of villages.
42	..	Vellalankulam.

TENKASI TALUK.

(*Ottunelai Zamin.*)

(Kizhakkalangal Division.)

Serial number.	Survey number of the village.	Names of villages.
43	..	Gurukkapatti.
44	..	Elandakulam.
45	..	Kóvilankulam.
46	..	Marudappapuram.
47	..	Marudappapuram Kóvilankulam.

SÁTTÁNKULAM SUB-DISTRICT.

Serial number.	Survey number of the village.	Names of villages.
		NÁGOUSERI TALUK.
		(*Government.*)
1	233	Kuttam
		SRÍVAIKUNTAM TALUK.
		(*Government.*)
2	132	Arasúr.
3	123	Ádiyákurichchi.
4	108	Ezhuvaninpukki.
5	124	Katúkshapuram.
6	104	Kombankulam.
7	128	Kummettikkóttai.
8	117	Lakshmipuram.
9	122	Mádhavankurichchi.
10	115	Moygnáneapuram.
11	125	Mudalúr.
12	131	Naduvakkurichchi.
13	111	Naugnimozhi.
14	105	Nedunkulam.
15	109	Podugai.
16	127	Pudukkuippatta
17	128	Pallakkurichchi.
18	110	Pannampárai.
19	107	Pazhankulam.
20	130	Pudukkulam.
21	129	Sáttánkulam.
22	106	Sáttánkulam.
23	112	Semmarikkulam.
24	118	Settiyápattu.
		(*Inam.*)
25	..	Kómáneri *alias* Kumaneri.
26	..	Pudúneri.
27	..	Settiyirnippu.
28		Tachchanoeli.
29	..	Tanaraimoyi.
30	..	Tiruppanichchippicappu.
31	..	Tiruppanippurtantaravai.
32	..	Vágaivilai.

SÉRMÁDÉVI SUB-DISTRICT.

Serial number.	Survey number of the village.	Names of villages.
		AMBÁSAMUDRAM TALUK.
		(*Government.*)
1	37	Arisinkulam
2	70	Desamánikkem.
3	73	Gopálasamudram.
4	83	Kariealpatti.
5	66	Karisúzhdamangalam.
6	67	Késavasamudram.
7	72	Kizhu Sevval.
8	68	Kozhumadai.
9	61	Kúniyúr.
10	69	Méla Sevval.
11	71	Nayinárkulam.
12	74	Ómanallúr.
13	65	Pattamadai.
14	76	Pirájéri.
		AMBÁSAMUDRAM TALUK—*cont.*
		(*Government.*)
15	87	Punguduiyárkulam.
16	62	Sérmádévi.
17	84	Sérmádévi Kóvilpattu.
18	74	Sokkalingapuram
19	58	Tarku Ariyánayakipuram.
20	85	Tarkukárakurichchi.
21	63	Tiratta.
22	86	Tiruvirutthápatti.
23	89	Ulakankulam.
24	64	Umaiyammálpuram.
25	36	Vadakku Ariyanáyakipuram.
26	60	Vadakkukárakurichchi.
27	90	Venkatarangapuram.

SIVAGIRI SUB-DISTRICT.

Serial number.	Survey number of the village.	Names of villages.
		SANKARANAYINÁRKÓVIL TALUK.
		(*Sivagiri Zamin.*)
1	..	Arachipatti.
2	7	Ettanéri.
3	37	Kóritpatti.
4	4	Mélúrúnaiásmipuram.
5	10	Mudivanangan.
6	6	Nallamangalam
7	..	Nattampatti.
8	8	Parthvakkudi.
9	11	Rangasamudram.
10	3	Rávagiri.
11	2	Sivagiri.
		SANKARANAYINÁRKÓVIL TALUK—*cont.*
		(*Sivagiri Zamin.*)
12	9	Sólaiséri.
13	5	Tenmalai.
14	..	Vappankulam.
15	1	Viravanéthappéri.
		(*Gúdalúr Máttah.*)
16	..	Gúdalúr.
		(*Panaiyúr Máttah.*)
17	..	Panaiyúr.

SRÍVAIKUNTAM SUB-DISTRICT.

Serial number.	Survey number of the village.	Names of villages.
		SRÍVAIKUNTAM TALUK.
		(*Government.*)
1	17	Azhvárkarkulam.
2	55	Kálváy.
3	64	Karunkulam.
4	31	Kizhpidágaiappankovil.
		SRÍVAIKUNTAM TALUK—*cont.*
		(*Government.*)
5	32	Kizhpidágaikulam
6	30	Kizhpidagaivaradárájapuram.
7	18	Kongarúyakurichchi.
8	102	Máránkulam.

STATE CENTRAL LIBRARY, THIRUVANANTHAPURAM

SRÍVAIKUNTAM SUB-DISTRICT—*cont.*

Serial number.	Survey number of the village.	Names of villages.
		SRÍVAIKUNTAM TALUK—*cont.*
		(*Government.*)
9	20	Padmanábhamangalam.
10	23	Parákramapándi.
11	24	Pérúr.
12	95	Sórakulam.
13	25	Srímúlakkari.
14	29	Srípuránkusanallúr.
15	21	Srívaikuntamkasbah.
16	95	Tarkukkáraichchéri.
		(*Inam.*)
17	22	Tiruppuliyankudi.
18	19	Tózhappanpannai kasbah.
19	97	Vellakkulam.
20	67	Vélúráditanallúr.
21	66	Velúr kasbah.
22	59	Vélúrmazhavarayanattam.
23	68	Vélúrpudukkudi.

SURANDAI SUB-DISTRICT.

Serial number.	Survey number of the village.	Names of villages.
		TENKÁSI TALUK.
		(*Government.*)
1	38	Ayanárkulam.
2	35	Álankulam.
3	36	Máyamánkurichchi.
4	37	Nettúr.
5	39	Sivalárkulam.
6	28	Surandarapándiyapuram.
7	29	Surandai.
8	30	Tiruchchettambalam.
		(*Inam.*)
9	..	Vellakkálkidárukkulam.
		(*Ánaikulam Mittah.*)
10	..	Ánaikulam.
		(*Kuleiyanéri Mittah.*)
11	..	Kuleiyanéri.
		(*Uttumalai Zamin.*)
		(Kávalákurichchi Division.)
12	..	Arunáchalapuram.
13	..	Kadunganéri.
14	..	Kádupatti.
15	..	Karuvandá.
16	..	Kávalákurichchi.
17	..	Kutichchikulam.
18	..	Navanítakrishnapuram.
19	..	Pudugrámam Krishnápuram.
20	..	Sivalapuramkaradiyudaippu.
21	..	Sónaséri.
22	..	Subbaiyápuram.
23	..	Úttumalai.
24	..	Vadakkukkávalákurichchi.
25	..	Vágaikkulam.
26	..	Vágaiyúrani.
27	..	Venkateswarapuram.
28	..	Virúnam.
29	..	Balabhadrarámapuram.
		(Kizhakkalangal Division.)
30	..	Kanganankuram.
31	..	Karpinánkulam.
		TENKÁSI TALUK—*cont.*
		(*Uttumalai Zamin.*)
		(Kizhakkalangal Division.)
32	..	Kizhakkalangal.
33	..	Krishnappéri Marudappapuram.
34	..	Kutichchámpatti.
35	..	Kurinjákkulam.
36	..	Marudattúlpuram.
37	..	Marukkálankulam.
38	..	Mélakkalangal.
39	..	Mélamarudappapuram.
40	..	Nochchikulam.
41	..	Rathamudaiyárkulam.
42	..	Shanmukhapuram.
43	..	Sivalasamudram.
44	..	Tangammalpuram.
		(Virakéralampudúr Division.)
45	..	Achchankottam.
46	..	Ándikulam Marudappapuram.
47	..	Arundarapúrátti.
48	..	Kalingipatti.
49	..	Kásikkuváyttán.
50	..	Kazhunirkulam.
51	..	Kuttáppéri.
52	..	Mélakrishnappéri.
53	..	Muttukrishnappéri.
54	..	Néga kulam.
55	..	Náranapuram.
56	..	Pettanádúpatti.
57	..	Rájagópálapuram.
58	..	Rájapatti.
59	..	Sivakámipuram.
		(*Surandai Zamin.*)
60	..	Surandai.
		(*Uttumalai Zamin.*)
		(Virakéralampudúr Division.)
61	..	Tuttikulam.
62	..	Vadakkukrishnappéri.
63	..	Vádi.
64	..	Vellakál.
65	..	Virakéralampudúr.

TENKÁSI SUB-DISTRICT.

Serial number.	Survey number of the village.	Names of villages.
		TENKÁSI TALUK.
		(*Government.*)
1	11	Kanakkappillaivalasai.
2	14	Kodikkurichchi.
3	16	Kattalam.
4	17	Kuttukkalvalasai.
5	14	Nágalkádu.
6	9	Pappaku.
7	11	Periyapillaivalasai.
8	13	Pérúr.
9	21	Tenkási.
		TENKÁSI TALUK—*cont.*
		(*Kunnakkudi Mittah.*)
10	..	Kunnakkudi.
		(*Sillaraipparam Mittah.*)
11	..	Sillaraipparam.
		(*Vellam Mittah.*)
12	..	Vellam.

STATE CENTRAL LIBRARY, THIRUVANANTHAPURAM

TINNEVELLY SUB-DISTRICT.

Serial number.	Survey number of the village.	Names of villages.
		TINNEVELLY TALUK
		(*Government.*)
1	53	Azhaganéri.
2	56	Anantakrishnápuram.
3	54	Arugankulam.
4	65	Kizhavirarighavapuram.
5	60	Maniyamértheravam.
6	66	Mélappá niyam.
7	52	Puróankulam.
8	51	Sendumangalam.
9	49	Tachchanallúr.
		TINNEVELLY TALUK—*cont.*
		(*Inam.*)
10	..	Karuliyruppa.
11	..	Nágalódai.
12	..	Tázirkkulam.
13	..	Tonkattalai.
		TENKASI TALUK.
		(*Government.*)
14	40	Márándai.
		Nélánkúrichchi.

TINNEVELLY TOWN SUB-DISTRICT.

Serial number.	Survey number of the village.	Names of villages.
		TENKASI TALUK.
		(*Government.*)
1	40	Márándai.
		TINNEVELLY TALUK.
		(*Government.*)
1	62	Alankárappéri.
2	24	Abhishékappatti.
3	4	Ettánkulam.
4	3	Kolakkudi.
5	60	Kalkurichchi.
6	8	Kánarpatti.
7	35	Karunkádu.
8	44	Karuppanthurai.
9	28	Karuvainallúr.
10	59	Kárámpuli.
11	41	Kizattiruvénkatanáthapuram.
12	31	Kólagunallúr.
13	33	Koodánágaram.
14	43	Kunnattúr.
15	53	Kuppakurichchi.
16	8	Madavakkurichchi.
17	7	Mánúr.
18	6	Mávadi.
19	30	Mélakkallúr.
20	37	Mélattiruvénkatanáthapuram.
21	55	Náranamadpuram.
22	36	Narasingunallúr.
23	18	Padinálambéri.
24	58	Pá.ámadai.
25	13	Pallikóttai.
26	32	Pazhavúr.
27	27	Pudur.
28	57	Rájavallipuram.
29	21	Rámaiyanpatti.
30	29	Sengantirada.
31	40	Settiranpudakkulam.
32	24	Sirukkakurichchi.
33	25	Sitapurpanallúr.
34	19	Sivalappéri.
		TINNEVELLY TALUK—*cont.*
		(*Government.*)
35	34	Suttamalli.
36	20	Tázhaiyúttu.
37	14	Tonkulam.
38	45	Tonpattu.
39	1	Terkappatti.
40	61	Udaiyanéri.
41	26	Ugandánpatti.
42	2	Ukkirankóttai.
43	23	Vadugampatti.
44	42	Világam.
		(*Inam.*)
45	..	Azhaganéri.
46	..	Dandaikkulam.
47	..	Iráamatam.
48	..	Karuvélankulam.
49	..	Kattalaiudaiyanéri.
50	..	Méghamadaiyárkulam.
51	..	Nánjánkulam.
52	..	Nellaipuram.
53	..	Pillaiyankattalai.
54	..	Rámalingánéri.
55	..	Samganangaiyankattalai.
56	..	Seppankikkattalai.
57	..	Sitturáyapattúr.
58	..	Sivagurunáthantirutta.
59	..	Tiruppanikkarisalkulam.
60	..	Talukkarkulam.
61	..	Vélástlam.
62	..	Vellúnkulam Vettaváankulam.
63	..	Ásallikhánpulli.
64	..	Dharmásánam Dharmapuramatam.
65	..	Muttukrishnaváykkorpulli.
66	..	Ratnasingambédárpulli.
67	..	Risaldárpulli *alias* Sameeradin Risaldárpulli.
68	..	Saraswatiyammankattalai.

TIRUCHCHENDUR SUB-DISTRICT.

Serial number.	Survey number of the village.	Names of villages.
		SAIVAIKUNTAM TALUK.
		(*Government.*)
1	86	Ammanpuram.
2	77	Angamangalam.
3	80	Attur Kasbah.
4	119	Kálankudiyaruppa.
5	84	Kánam.
6	120	Karaichchottu.
7	83	Kóyilpattanamtenbhagam.
8	82	Kóyilpattanamvadabhágam.
		SAIVAIKUNTAM TALUK—*cont.*
		(*Government.*)
9	94	Káyámozhi.
10	81	Kizhaturuchchendúr.
11	113	Kudiraimozhi.
12	121	Kulasékharapattanam.
13	116	Mánadutanduppattu.
14	89	Manakkádu.
15	92	Mélattiruchchendúr.
16	79	Melattúr.

STATE CENTRAL LIBRARY, THIRUVANANTHAPURAM

TIRUCHCHENDUR SUB-DISTRICT—*cont.*

Serial number.	Survey number of the village.	Names of villages.	
		SÉIVAIKUNTAM TALUK—*cont.*	
		(*Government.*)	
17	87	Mélaikkarai.	45
18	84	Nallúr.	
19	76	Nálumávadai.	
20	88	Nattaikkulam.	
21	93	Pallippattu.	
22	114	Paramankurichchi.	76
23	81	Sérndamangalam.	
		SÉIVAIKUNTAM TALUK—*cont.*	
		(*Government.*)	
24	78	Sugantaki.	
25	80	Virapándiyanpattanam.	
		(*Inam.*)	
26	..	Ashagappapuram.	
27	..	Nayinápattu.	
28	..	Sétukkuváyttán.	

TIRUKKURUNKUDI SUB-DISTRICT.

Serial number.	Survey number of the village.	Names of villages.	
		NÁNGUNÉRI TALUK.	
		(*Government.*)	
1	42	Arasapattu.	
2	89	Avarantaisi.	
3	92	Dalavéypuram.	
4	49	Dévarkkuniyénkulam.	
5	93	Éruvádi.	64
6	44	Kalukkádu.	
7	79	Kámanéri.	21
8	48	Kizhakkarivélankulam.	
9	63	Kizhamalaiyanéri.	11
10	81	Krishnankulam.	21
11	63	Kódanéri.	21
12	78	Kóvilammálpuram.	22
13	95	Lakshmanasingapuram.	
14	84	Malayadippattúr.	
15	50	Mánikkankulám.	
16	46	Mólakkurivélankulam.	
17	47	Nágankulam.	
18	82	Nallamuram.	
19	91	Nambittalavanpattayam.	
20	51	Padulaiyárkulam.	
21	5	Padmanéri.	
22	74	Pazhankulam.	
23	101	Pandárakkulam.	
24	76	Parayankulam	
25	134	Parivirattiyan.	22
26	2	Patta...	18
27	42	Piruvilágam.	
28	94	Ponnakkurichchi.	
29	86	Puliyárkurichchi.	
30	80	Sálappattúr.	
31	77	Savalakkárankulam.	
32	85	Senkalakkurichchi.	
33	43	Senbagarámappéri.	
34	75	Siralappéri	24
35	90	Tenkarai.	
		NÁNGUNÉRI TALUK—*cont.*	
		(*Government.*)	
36	52	Terkuppaliyankulam.	
37	132	Terkuvalliyúr.	
38	69	Tirukkurungudi.	
39	73	Tiruvilakkuparam.	
40	64	Uellankulam.	
41	1	Vadakarai.	
42	133	Vadakkuvalliyúr.	
43	45	Vademalaisamudram.	
44	87	Vadukachchimadil.	
		(*Inam.*)	
		(Hazaratmánilálipallivásal.)	
45	..	Késavanéri.	
		(*Valliyur Sri Subramaniyaswami Temple.*)	
46	..	Madappuram.	
		(Tirukkurungoditiruppálkadalnambisatram.)	
47	..	Magiladi.	
48	..	Mélamalaiyanéri.	
49	..	Nambipuram.	
		(*Tiruchendur Temple.*)	
		(Tirukkurungudi Jiyar mattam.)	
50	..	Tirujiyarmatam.	
		Alankulam.	
		Tirukkurungudi.	
		Tiruvaranganéri.	
		Uchchikulam.	

TUTICORIN SUB-DISTRICT.

Serial number.	Survey number of the village.	Names of villages.	
		ÓTTAPPIDÁRAM TALUK	
		(*Government.*)	
1	6	Madattúr.	
2	2	Milavittán.	
3	1	Mullakkádu.	
4	5	Pandárampatti.	
5	4	Sankarappéri.	
6	3	Tuticorin.	
		(*Ettaiyápuram Zamin.*)	
		(Pattanamarúdúr Vanidam.)	
7	163	Arasadi.	
8	155	Dalavéypuram.	
9	164	Jagavirapuram.	11
10	162	Kizha Arasadi.	11
11	160	Kumárapuram.	
		ÓTTAPPIDÁRAM TALUK—*cont.*	
		(*Ettaiyápuram Zamin.*)	
		(Pattanamarúdúr Vanidam.)	
12	156	Lakshmipuram.	
13	159	Mélamarudúr.	
14	154	Pattanamarudúr.	
15	165	Pudúrápándiyapuram.	
16	152	Pugalipattúrausámiyápuram.	
17	155	Sakkammálpuram.	
18	161	Taruvakkulam	
19	151	Terkukkalmadu.	
20		Tuppésipatti.	
21	150	Vadakkokkalmadu.	
22	149	Venkatéswarapuram.	
23	166	Venkatéswarapuram.	

STATE CENTRAL LIBRARY, THIRUVANANTHAPURAM

TUTICORIN SUB-DISTRICT—*cont.*

Serial number.	Survey number of the village.	Names of villages.
		ÓTTAPPIDÁRAM TALUK—*cont.*
		(*Kárankarichi Mittah.*)
24	..	Kúlaiyankatisal.
25	..	Kóttodankádu.
26	..	Madattuppatti *alias* Sokkalingapuram.
27	..	Maravanmatam.
28	..	Muttuswamipuram.
29	..	Nallamalai.
30	..	Pudukkumáragiri.
31	..	Rómanáchchiyápuram.
32	..	Sérvaikáranmatam.
33	..	Tambukkaimundán.
		ÓTTAPPIDÁRAM TALUK—*cont.*
		(*Perurani Mittah.*)
34	..	Terkasilukkampatti.
		(*Kottagullapti.*)
35	..	Aryanadaippu.
36	..	Kórampallam.
37	..	Mappillaiyúrani.
		(*Inam.*)
38	..	Azhagankadiyankulam.
39	..	Puliyppénjankulam.
40	..	Sendúmpannai.

VADAKKU VÍRAVANALLÚR SUB-DISTRICT.

Serial number.	Survey number of the village.	Names of villages.
		AMBÁSAMUDRAM TALUK.
		(*Government.*)
1	51	Attázhanallúr.
2	58	Giriyammálpúram.
3	63	Harikésavanallúr.
4	9	Kánidharmam.
5	50	Mánámangalam.
6	54	Mánúparanallúr.
7	10	Mukkúdal.
8	11	Ódaimárichchán.
9	35	Páppákudi.
		AMBÁSAMUDRAM TALUK—*cont.*
		(*Government.*)
10	88	Púdukkudi.
11	55	Tentiruppuvanam.
12	81	Terku Víravanallúr.
13	52	Tiruppudaimarudúr.
14	57	Udayamártándapuram.
15	13	Udaiyámpali.
16	59	Vadakku Víravanallúr.
17	62	Vittiruddánkulam.

VILATTIKULAM SUB-DISTRICT.

Serial number.	Survey number of the village.	Names of villages.
		ÓTTAPPIDÁRAM TALUK.
		(*Government.*)
1	76	Bommayapuram.
2	71	Handaikkulam.
3	17	Kailasapuram.
4	66	Kalaignanapuram.
5	2	Karisalkulam.
6	74	Kizharibattikulam.
7	72	Mandikkulam.
8	13	Manlupatti.
9	15	Melakkarandai.
10	1	Mettilpatti.
11	69	Nedunkulam.
12	67	Puliyankulam.
13	73	Sengalpadi.
14	68	Tuvarandai.
15	..	Vadamalaipuram.
16	65	Vaippáru.
17	19	Vellakanattam.
18	14	Vembur.
19	76	Vilattikulam kasbah.
20	70	Virisanpatti.
		(*Attankarai Zamin.*)
21	..	Attankarai.
22	..	Gurvárpatti.
23	..	Kalluikkuni.
24	..	Karuttaiyápuram.
25	..	Kumárapuram.
26	..	Sunnakkámanpatti.
		(*Ettaiyápuram Zamin.*)
		(*Arunkulam Vanidam.*)
27	64	Akbándápuram.
28	75	Arunkulam.
29	68	Jagaviraipuram.
		ÓTTAPPIDÁRAM TALUK—*cont.*
		(*Ettaiyápuram Zamin.*)
		(*Arunkulam Vanidam.*)
30	866	Kamalápuram Inam.
31	62	Kumáragiri *alias* Sikampatti *alias* Kumárapuram.
32	77	Kumárettiyápuram.
33	68	Kuttanúrani.
34	69	Márttándampatti.
35	60	Padurpatti.
36	67	Senkalpadai.
37	79	Suragnánapuram.
38	72	Subramaniyapuram.
39	70	Vallinayakapuram.
40	76	Velápudhapuram.
41	63	Vellaiyammálpuram.
		(Karisalkulam Vanidam.)
42	88	Duraisámipuram.
43	25	Idaichchiyúrani.
44	26	Karisalkulam.
45	29	Kizhakkallúrani.
46	27	Kódángipatti
47	35-1	Lakshmipuram.
48	37	Módaiapuram.
49	32	Madattupatti.
50	30	Mélakkallúrani.
51	28	Sonnampatti.
52	31	Srirangapuram.
53	24	Véddalakkarai.
		(Mávéliyódai Vanidam.)
54	20	Máváliyódai.
55	13	Nattatiopatti *alias* Jagaviraipuram.

STATE CENTRAL LIBRARY, THIRUVANANTHAPURAM

VILATTIKULAM SUB-DISTRICT—*cont.*

Serial number.	Survey number of the village.	Names of villages.
		ÓTTAPPIDÁRAM TALUK—*cont.*
		(*Ettayapuram Zamin.*)
		(Mávéliyódai Vanidam.)
56	17	Núdalakkarai.
57	4	Pógánáyakkanpatti *alias* Jagavíraparam.
58	15	Púdalappapuram.
59	1	Peduvenkatéswarapuram.
60	14	Sankarappanáyakkanpatti.
61	5	Sérvaikáranpatti.
62	12	Sinnúr.
63	18	Venkatéswarapuram.
		(Sittayanáyakkanpatti Vanidam.)
64	38	Kumárettaiyápuram
65	40	Nudalippatti *alias* Vágaittáru.
66	59	Nakkalatti.
67	48	Paderudapuli.
68	39	Periévanpatti.
69	323	Pillaiyárattam.
70	50	Pudappatti.
71	45	Rámanútta.
72	52	Sankaralingapuram.
73	54	Sittayanáyakkanpatti.
74	51	Talaighattupuram.
75	42	Tangammálpuram.
76	52	Válidupatti.
		(*Kédalgudi Zamin.*)
77	..	Kédalgudi.
78	..	Kammárkuttam.
79	..	Kanjayapuram.
80	..	Lakshmipuram.
81	..	Malliévarapuram.
82	..	Púsanúr.
83	..	Rámachandrapuram.
84	..	Sennaráyapuram.
85	..	Subbaiyápuram.
86	..	Sundarapachchaiyapuram.
87	..	Talaimoditténpatti *alias* Subbaiyapuram.
88	..	Tattanéri.
89	..	Vadamalaipuram.
90	..	Vadamalaisamudram.
		(*Kulattúr Zamin.*)
91	..	Kulattúr.
92	..	Sóranakudi.
		(*Mélamándai Zamin.*)
93	..	Melamándai.
		(*Nágalápuram Zamin.*)
94	..	Kizhakkumorisankanapuram.
95	346	Maniyakáranpatti.
96	337	Milakkumárasakkanapuram.
97	336	Muttusámipuram.
98	331	Nágalápuram.

Serial number.	Survey number of the village.	Names of villages.
		ÓTTAPPIDÁRAM TALUK—*cont.*
		(*Nágalápuram Zamin.*)
99	332	Pudoppatti.
100	343	Raghurámapuram.
101	342	Sellisettipatti.
102	341	Sankaralingapuram.
103	344	Senkóttai.
104	334	Sinnamanáyakkanpatti.
105	350	Sokkamúppanpatti.
106	..	Sundarappachchaiyapuram.
107	339	Tavasilingapuram.
108	345	Vadakkumuttaiyápuram.
109	..	Válambrumaniyapuram.
110	349	Vannipatti.
111	333	Vavváltotti.
		(*Pudúr Zamin.*)
112	..	Arunáchalapuram.
113	..	Kambattupatti.
114	..	Kanmáypatti.
115	..	Kavandanpatti.
116	..	Kulakkattukurichchi.
117	..	Kumárahngapuram.
118	..	Kumárasittanpatti.
119	..	Mádárajapuram.
120	..	Muttupatti.
121	..	Nedukkattúr.
122	..	Pattittéranpatti.
123	..	Pérávkudi.
124	..	Pudúr.
125	..	Reddiyapatti.
126	..	Sivalárpatti.
127	..	Terkamuttaiyapuram.
128	..	Vagaikulam.
		(*Kattagattagan.*)
129	..	Kallúrani.
130	..	Védapatti.
		(*Inam.*)
131	..	Kurulaiyapatti.
132	..	Pallákulam
133	..	Vélánéri.
134	..	Visalakshipuram.
		SÁTTÚR TALUK.
		(*Government.*)
134	21	Vadamalaipuram.
		(*Inam.*)
135	..	Arunachalapuram.
136	..	Kizhamathukurichchi.
137	..	Koodanpipatti.
138	..	Nambipuram.
139	..	Sakkiripatti.
140	..	Thoralipatti.
141	..	Vivappatti.

STATE CENTRAL LIBRARY, THIRUVANANTHAPURAM

TRICHINOPOLY DISTRICT.

TRICHINOPOLY SUB-DISTRICT.

Serial number.	Survey number of the village.	Names of villages.
		TRICHINOPOLY TALUK.
		(Government.)
1	141	Agaram.
2	135	Ariyamangalam.
3	132	Darsanallur.
4	133	Devadanam.
5	137	Kilamullakkudi.
	136	Kovilagudi.
		TRICHINOPOLY TALUK—*cont.*
		(Government.)
7	139	Pappakkurichi.
8	134	Panayakurichi.
9	131	Varaganeri.
10	140	Yellakkudi.
		(Inam.)
11	..	Ulkadai Ariamangalam.

ANDIMADAM SUB-DISTRICT.

Serial number.	Survey number of the village.	Names of villages.
		UDAIYARPALAIYAM TALUK.
		(Government.)
1	25	Adanakurichi.
2	29	Alagapuram.
3	24	Alathiyur.
4	34	Andimadam.
5	19	Asavirankudikadu.
6	31	Attakkurichi.
7	27	Ayyur.
8	26	Idaiyakkurichi.
9	17	Kodukkur.
10	11	Kolumur.
11	30	Manakkudayan.
12	12	Manappattur.
13	14	Maruvattur.
14	40	Olaiyur.
15	42	Pappakudi.
16	37	Periyakristnapuram.
17	13	Periyakkurichi.
18	32	Rangiyam.
19	22	Sannasinallur.
20	28	Silambur.
21	23	Silavachoji.
		UDAIYARPALAIYAM TALUK—*cont.*
		(Government.)
22	23	Talavayi.
23	21	Tattanur.
24	38	Tirukalappur.
25	18	Tulur.
26	35	Valandai.
27	41	Vengudi.
28	36	Varadarajampettai.
		(Udaiyarpalaiyam Zamin.)
29	..	Kattattur.
30	..	Kolattur.
31	..	Kuvattur.
32	..	Kuvagam.
33	..	Maruthur.
34	..	Nagalkuli.
35	..	Yallam.
		(Inam.)
36	..	Dharmasamudram.
37	..	Periyattukurichi.
38	..	Sriraman.

ARIYALUR SUB-DISTRICT.

Serial number.	Survey number of the village.	Names of villages.
		PERAMBALUR TALUK.
		(Government.)
1	70	Adanur.
2	83	Agaramsigur.
3	32	Attiyur.
4	89	Ayinapuram.
5	72	Gudalur.
6	39	Kadur.
7	31	Kilmattur.
8	85	Kilapperambalur.
9	86	Kolakanattam.
10	74	Kollattur.
11	69	Kottarai.
12	49	Kusnam.
13	71	Kuttur.
14	44	Nanna.
15	51	Odiyam
16	30	Ogalur.
17	87	Olappadi.
18	97	Orattur.
19	45	Paravai.
20	50	Periyammapalaiyam.
		PERAMBALUR TALUK—*cont.*
		(Government.)
21	40	Periyavenmani.
22	42	Puduvettakudi.
23	75	Sattanur.
24	98	Sillakkudi.
25	73	Timmur.
26	88	Tungapuram.
27	41	Varakur.
28	84	Vasishtapuram.
29	56	Vayalappadi.
		(Inam.)
30	..	Kulappadi.
31	..	Malavarayanallur.
32	..	Palambadi.
		(Ariyalur Zamin.)
33	..	Alagiripalaiyam.
34	..	Alinagaram.
35	..	Arunagirimangalam.
36	..	Attur.

STATE CENTRAL LIBRARY, THIRUVANANTHAPURAM

ARIYALUR SUB-DISTRICT—*cont.*

Serial number.	Survey number of the village.	Names of villages.
		PERAMBALUR TALUK—*cont.*
		(*Ariyalur Zamin.*)
37	..	Bethankudi
38	..	Bhujangarayanallur.
39	..	Elandaikuli.
40	..	Kilamattur.
41	..	Maksayikolam.
42	..	Mangalam.
43	..	Melamathur.
44	..	Melakolbareyapuram.
45	..	Munirdajaram.
46	..	Nachchikolam.
47	..	Periyur.
48	..	Ramalingapuram.
49	..	Ramanadapuram.
50	..	Rasulabad
51	..	Sitanattam.
52	..	Sitaramapuram.
53	..	Tondappadi.
54	..	Usmagaram.
		UDAIYARPALAIYAM TALUK.
		(*Government.*)
55	93	Alagiyamanavalam.
56	88	Alandurniyarkattalai.
57	72	Ambappur.
58	116	Aminabad.
59	89	Andipattakadu.
60	110	Annimangalam.
61	88	Arungal.
62	77	Attur.
63	84	Edaiyattangudi.
64	94	Elakkurichi.
65	3	Elappaiur.
66	70	Kadambur.
67	1	Kadukur.
68	91	Kamarasavalli.
69	87	Karuppilakattalai.
70	85	Karuppur (Melakaruppur).
71	75	Kavanur.
72	104	Kilmyur.
73	101	Kilakkavattankurichi.
74	99	Kilakkulattur.
75	71	Kilnattam.
76	95	Kovilur.
77	92	Kuravadi.
78	100	Manchamedu.
79	81	Nagamangalam.
80	9	Nakkambadi.
81	8	Namangunam.
82	2	Ottakovil (Krishnapuram).
83	78	Periyanagalur.
84	83	Periyatirukkonam.
85	7	Pettavel.
86	79	Pudupalaiyam.
87	105	Pundi.
88	90	Pungankuli.
89	5	Rayambaram.
90	80	Reddipalaiyam.
91	103	Sattamangalam.
92	4	Senniyanam
93	6	Sendurai.
94	96	Sinnapattakadu.
95	97	Sullangudi.
96	106	Suttamalli

Serial number.	Survey number of the village.	Names of villages.
		UDAIYARPALAIYAM—*cont.*
		(*Government.*)
97	78	Telur.
98	82	Udaiyavartiyanur.
99	73	Ullayakkudi.
100	98	Vadugapalaiyam.
101	10	Vanamayapuram.
102	102	Vettiyur.
103	74	Vilangudi.
		(*Inam.*)
104	..	Kilapalur.
105	..	Koman.
106	..	Kumaramangalam.
107	..	Kurichinatham.
108	..	Melappalur.
109	..	Oriyur.
110	..	Sirukadambur.
111	..	Sirupalur.
112	..	Tirumanur.
113	..	Vilappanamkurichi.
		(*Ariyalur Zamin.*)
114	..	Aranmakolam.
115	..	Ariyalur
116	..	Asbabad.
117	..	Erattukkurampatti.
118	..	Govindapuram.
119	..	Hanumanthapuram.
120	..	Hastinapuram.
121	..	Jayamapuram.
122	..	Kairlabad.
123	..	Kallankurichi.
124	..	Kolapuram.
125	..	Konerirayapuram.
126	..	Krishnapuram.
127	..	Kurambachavadi.
128	..	Mahalingapuram.
129	..	Mallur
130	..	Manakkal *alias* Subbarayapuram.
131	..	Manakkudi.
132	..	Maravanur.
133	..	Mathunayakanpatti.
134	..	Nallakkapalaiyam.
135	..	Pappanacheri.
136	..	Savattanpatti.
137	..	Srinivasapuram.
138	..	Subbarayapuram.
139	..	Thamarankulam.
140	..	Thavathayikolam.
141	..	Tirumalarayapuram.
142	..	Usmabad
143	..	Valajanagaram.
144	..	Varadavadi.
145	..	Velur.
146	..	Venkatakrishnapuram.
147	..	Venkataramanapuram.
148	..	Venkataramapuram.
		(*Udaiyarpalaiyam Zamin.*)
149	..	Anandavadi.
150	..	Kilarayambaram.
151	..	Kilimangalam.
152	..	Sholangurichi.
153	..	Varnankurichi.

CHETTIKULAM SUB-DISTRICT.

Serial number.	Survey number of the village.	Names of villages.
		MUSIRI TALUK.
		(*Government.*)
1	24	Ammapalaiyam.
2	3	Bommanappadi.
		MUSIRI TALUK—*cont.*
		(*Government.*)
3	4	Chettikulam.
4	29	Kalaramapatti.

STATE CENTRAL LIBRARY, THIRUVANANTHAPURAM

CHETTIKULAM SUB-DISTRICT—*cont.*

Serial number.	Survey number of the village.	Names of villages.
		MUSIRI TALUK—*cont.*
		(*Government.*)
5	20	Kannappadi.
6	15	Kariyamanikkam.
7	22	Nakkasam.
8	5	Nattarmangalam.
9	10	Neikkulam.
10	16	Paliyur.
11	11	Periyakurukkai.
12	7	Purakambi.
13	28	Puttanampatti.
14	2	Sattiramani.
15	9	Sennamangalam.
16	6	Sidavimangalam.
17	12	Sirugapur.
18	31	Sirukudi.
19	32	Sirupattur.
20	21	Siruvayalur.
21	18	Temur.
22	30	Valaiyur.
23	8	Vélaiyur.
24	1	Velur.
25	17	Yedumalai.
		(*Chettikulam Temple Inam.*)
26	17	Mavalingam.

Serial number.	Survey number of the village.	Names of villages.
		MUSIRI TALUK—*cont.*
		(*Temur Temple Inam.*)
27	24	Podunnmapalaiyam.
		(*Tiruppanandal Madam Inam.*)
28	49	Apinimangalam.
		(*Tiruppattur Temple Inam.*)
29	81	Averavalli.
30	26	Tiruppattur.
		PERAMBALUR TALUK.
		(*Government.*)
31	83	Irur.
32	85	Karai.
33	92	Naubakurichi.
34	82	Narasamangalam.
35	84	Padalur.
36	90	Terani.
37	91	Teranipalaiyam.
		(*Uttattur Temple Inam.*)
38	92	Uttattur.

JAYANKONDASHOLAPURAM SUB-DISTRICT.

Serial number.	Survey number of the village.	Names of villages.
		UDAIYÁRPÁLAIYAM TALUK.
		(*Government.*)
1	39	Anikudichan.
2	61	Elangani.
3	51	Elayaperumanallur.
4	40	Eravankudi.
5	66	Irugaiyur.
6	48	Jayankondasholapuram.
7	65	Karaikurichi.
8	59	Karuppur (Kodali).
9	53	Kattagaram.
10	47	Kilakkudayirappu.
11	43	Kundavch.
12	54	Kuravalappankovil.
13	52	Mothachervamadam.
14	64	Paluvur.
15	49	Periyavalayam.
16	50	Pichanur.
17	45	Pirancheri.
18	15	Ponparappi.
19	68	Sattambadi.
20	16	Sirukalattur.
21	60	Solamadevi.
22	67	Sripurandan.
23	58	Taludalamedu.
24	46	Tandalai.
25	62	Tenkachiperumanallur.
26	69	Tottur.
27	56	Udayanattam.
28	55	Ulkottai (4 bits).
29	63	Valakkurichi.
30	57	Vembakudi.
31	44	Vettiyarpattu.
		(*Udaiyárpálaiyam Zamin.*)
32	..	Adichanur.
33	..	Alsikudi.
34	..	Anaikudam.
35	..	Angarayanallur.
36	..	Amkurichi.
37	..	Chintamani.

Serial number.	Survey number of the village.	Names of villages.
		UDAIYÁRPÁLAIYAM TALUK—*cont.*
		(*Udaiyárpálaiyam Zamin.*)
38	..	Devamangalam.
39	..	Edaiyar.
40	..	Elamangalam.
41	..	Eleyur.
42	..	Endal.
43	..	Irumbilikurichi.
44	..	Kachchiperumal.
45	..	Káduvettankurichi.
46	..	Kalumangalam.
47	..	Karadikulam.
48	..	Kárgiyankurichi.
49	..	Kárukkattankurichi.
50	..	Kárugadi.
51	..	Kilamáligai.
52	..	Kodangudi.
53	..	Mungadi.
54	..	Melur.
55	..	Murtiyan.
56	..	Náchiarpéttai.
57	..	Nadavalur.
58	..	Nallanam.
59	..	Náyinappiriyan.
60	..	Okkanattam.
61	..	Palaiyakudi.
62	..	Paranam.
63	..	Parukkal.
64	..	Pilakkurichi.
65	..	Pilichchikuli.
66	..	Perappatanjanallur.
67	..	Podukkadi.
68	..	Sedalavadi.
69	..	Sólankurichi.
70	..	Súriyamanal.
71	..	Suttamalli.
72	..	Tattanur.
73	..	Tévanur.
74	..	Túngan.
75	..	Tularankurichi.
76	..	Udaiyárpálaiyam.
77	..	Uchani.

STATE CENTRAL LIBRARY, THIRUVANANTHAPURAM

JAYANKONDASHOLAPURAM SUB-DISTRICT—*cont.*

Serial number.	Survey number of the village.	Names of villages.
		UDAIYÁRPÁLAIYAM TALUK—*cont.*
		(*Udaiyárpálaiyam Zamin.*)
78	..	Uttrakudi.
79	..	Vadakadai.
80	..	Válamkurichi.
81	..	Váradarayanpattanam.
82	..	Váriyankaval.
		UDAIYÁRPÁLAIYAM TALUK—*cont.*
		(*Udaiyárpálaiyam Zamin.*)
83	..	Veerákkan.
84	..	Veumángondan.
		(*Inam.*)
85	..	Govindaputtur.
86	..	Kásánkóttai.

KULITTALAI SUB-DISTRICT.

Serial number.	Survey number of the village.	Names of villages.
		KULITTALAI TALUK.
		(*Government.*)
1	21	Balarajapuram.
2	20	Devarmalai.
3	34	Gódalur.
4	38	Iraniyamangalam.
5	25	Kaliyappatti.
6	45	Kallai.
7	11	Kallappalli.
8	50	Kalugur.
9	14	Kammanasallur.
10	9	Karuppattur.
11	8	Karuvappanayakkampettai.
12	51	Kosur.
13	15	Krishnarayapuram.
14	4	Kulittalai.
15	1	Kumaramangalam.
16	13	Mahadanapuram.
17	2	Marudur.
18	18	Mayanur.
19	4	Menatrattai.
20	19	Manavéi.
21	24	Manjánáyakkanpatti.
22	23	Muttarangampatti.
23	35	Nallur.
24	28	Panjappatti.
25	31	Pappakkappatti.
26	10	Pillaipalaiyam.
27	29	Pótturávuttanpatti.
28	44	Puttur.
29	42	Róchándértirumalai.
30	3	Rájéndiram.
31	20	Ratganádapuram
32	22	Sóngal.
33	12	Sintalavádi.
34	16	Sittalavói.
		KULITTALAI TALUK—*cont.*
		(*Government.*)
35	32	Siváyam.
36	17	Tirukkámpuliyur.
37	43	Vadasári.
38	7	Vadiyam.
39	6	Vaigaballur.
40	30	Vayalúr.
41	27	Viriyampálaiyam.
		(*Inam.*)
42	..	Kadambarkovil.
43	..	Kadambarkovil (Devadanam).
44	..	Kámalippárai.
45	..	Pulndári.
46	..	Settyamangalam.
47	..	Siváyam (Devadanam).
48	..	Tiruvampatti.
		MUSIRI TALUK.
		(*Government.*)
49	74	Silappiláputtur.
50	75	Sriráma samudram.
		(*Mittá.*)
51	..	Káduvetti.
52	..	Káttuputtúr.
53	..	Periyapallipálayam.
54	..	Sinnapallipálayam.
55	..	Unniyúr.
		TRICHINOPOLY TALUK.
		(*Inam.*)
56	..	Paganur.

LALGUDI SUB-DISTRICT.

Serial number.	Survey number of the village.	Names of villages.
		TRICHINOPOLY TALUK.
		(*Government.*)
1	70	Abishékapuram (1st and 2nd parts).
2	60	Adikkudi.
3	78	Angarai
4	23	Appaturai.
5	54	Ariyúr.
6	24	Isanakkorai.
7	60	Jeganarájapuram.
8	82	Jévandinadapuram.
9	58	Kilumbil (1 to 3 parts).
10	76	Kilapperungávur.
11	68	Kókur
12	20	Mádakkudi (1st and 2nd parts).
13	65	Manakkál.
14	59	Mangammápuram.
15	61	Méttuppatti.
16	69	Mummudisálamangalam.
		TRICHINOPOLY TALUK—*cont.*
		(*Government.*)
17	77	Nagur.
18	74	Nekkuppai.
19	76	Nerunjalakkudi.
20	79	Pambaromanti.
21	63	Peruvalanallur.
22	21	Pudukkudi.
23	73	Pudúrattamanúr.
24	64	Puvalúr.
25	67	Settamangalam.
26	80	Sishasamudram.
27	71	Siruadayúr.
28	27	Sirumarudúr.
29	62	Sirumayankudi.
30	83	Tirumanamédu.
31	72	Tirumangalam.
32	25	Valavanur.
33	26	Válédi.
34	81	Tadaiyáthumangalam.

STATE CENTRAL LIBRARY, THIRUVANANTHAPURAM

MANAPPARAI SUB-DISTRICT.

Serial number.	Survey number of the village.	Names of villages.
		KULITTALAI TALUK.
		(Government.)
1	63	Ammayapuram.
2	55	Aniyapur.
3	46	Kalladai.
4	67	Kannadaiyanpatti.
5	75	Karuppur.
6	78	Kumáravadi.
7	71	Malaiyádippatti.
8	52	Mattégiri.
9	60	Mógavanur.
10	81	Nadappatti.
12	64	Nágalur.
12	55	Nallámpillai.
13	48	Pádippatti.
14	62	Palayakóttai.
15	73	Pannaippatti.
16	66	Periyapatti (Kumaravadi).
17	59	Periyapatti (Veeramalai).
18	47	Pillai.
19	65	Pozundalúr.
20	69	Poyigaippatti.
21	60	Pudukkóttai.
22	74	Puttánattam.
23	76	Reddiyappatti.
24	61	Sekkádam.
25	72	Sethiyappatti.
26	68	Sivalur.
27	58	Tavalavitiirampatti.
28	49	Thógamalai.
29	53	Thondimánganam.
30	84	Thoppampatti.
31	77	Vaiyampatti.
32	57	Vellalappatti.
33	70	Vengaikkurichi.
34	79	Velamanam.
		(Inam.)
35	..	Adámpatti.
36	..	Kalingippatti.
37	..	Kappampatti.
38	..	Karichampatti.
39	..	Kovilpatti.
40	..	Madampatti.
41	..	Mondippatti.
42	..	Mukkareddipatti.
43	..	Podangupatti.
44	..	Ponnambalampatti.
45	..	Pudúr.
46	..	Puduvádi.
47	..	Púrathuróvil.
48	..	Reddiputti.
49	..	Sathirappatti.
50	..	Settichattram.
51	..	Sikampatti.
52	..	Sinniyapálaiyam.
53	..	Sittánattam.
54	..	Uttoppatti.
55	..	Vadugapatti.
56	..	Vaiyamálaipálayam.
57	..	Yedmayapatti.
		(Kodavur Zamin.)
58	..	Adanur.
59	..	Kiláppagudi.
60	..	Kiránur.
61	..	Mávathúr.
62	..	Mélappagudi.
63	..	Mullippádi.

Serial number.	Survey number of the village.	Names of villages.
		KULITTALAI TALUK—*cont.*
		(Kodavur Zamin.)
64	..	Pálavidutti.
65	..	Pannaippatti.
66	..	Pappayambádi.
67	..	Seo biyanatham.
68	..	Tennilai.
69	..	Vadayambádi.
70	..	Válivámanpalam.
71	..	Varavanai.
72	..	Vellappatti.
73	..	Yedayapatti (Devastanam).
		(Marangapuri Zamin.)
74	..	Adaikkampatti.
75	..	Adanapparai.
76	..	Adigáram.
77	..	Akkiyampatti.
78	..	Akkulampatti.
79	..	Alagápuri.
80	..	Álampatti.
81	..	Anáikkampatti.
82	..	Ammáppatti.
83	..	Ammánathram.
84	..	Ayan Porunóyi.
85	..	Ichchiyappatti.
86	..	Ikkarai Kottaichi.
87	..	Kalingippatti.
88	..	Kalaikkampatti.
89	..	Kalluppatti.
90	..	Kazjúnaickempatti.
91	..	Kannavadugapatti.
92	..	Kannukali.
93	..	Kannáthu.
94	..	Káppakudi.
95	..	Karadippatti.
96	..	Karumalai.
97	..	Kavundampatti.
98	..	Kavinápippatti.
99	..	Kiraripatti.
100	..	Kódambaram.
101	..	Kodumbapatti.
102	..	Konnaippatti.
103	..	Kóttaipaluvangee.
104	..	Kóvilpatti.
105	..	Kurumbapatti.
106	..	Lekkárayalkkanpatti.
107	..	Madukkárampatti.
108	..	Magilippatti.
109	..	Málaikattipatti.
110	..	Malampatti.
111	..	Maniyamkurichi.
112	..	Manpárchánpatti.
113	..	Marathampatti.
114	..	Marangápuri.
115	..	Mélúr.
116	..	Méttuppatti.
117	..	Minikkanur.
118	..	Murukkampatti.
119	..	Muthithalvárpatti.
120	..	Muthupatti.
121	..	Nadivippatti.
122	..	Nallúr.
123	..	Pillupatti.
124	..	Náttarpatti.
125	..	Navakudi.
126	..	Palayapálayam.
127	..	Pálakurichi (first bit).
128	..	Do. (second bit).

STATE CENTRAL LIBRARY, THIRUVANANTHAPURAM

MANAPPARAI SUB-DISTRICT—*cont.*

KULITTALAI TALUK—*cont.*

(*Marungapuri Zamin.*)

Serial number.	Survey number of the village.	Names of villages.
129	..	Pálápatti.
130	.	Pálóthupatti.
131	..	Paluvanji.
132	..	Pidárappatti.
133	..	Pirimpatti.
134	..	Pounampatti.
135	..	Porayúri (Devastanam).
136	..	Pudukkudi.
137	..	Rájappatti.
138	..	Pudúppatti (Ayan).
139	..	Do. (Devastanam).
140	..	Puttakudi.
141	..	Sákkampatti.
142	..	Sóttuppatti.
143	..	Sevalappatti
144	..	Sevanthámpatti
145	..	Sigampatti.
146	..	Sírutagampatti
147	..	Sorakkápatti.
148	.	Thátharúr
149	..	Thálamlado
150	.	Téour.
151	..	Thetthúr.
152	..	Thalavúipatti (first bit).
153	..	Do. (second bit).
154	..	Thirunelipatti.
155	..	Thottiapatti.

KULITTALAI TALUK—*cont.*

(*Marungapuri Zamin.*)

Serial number.	Survey number of the village.	Names of villages.
156	..	Úmiyúr.
157	.	Usilampatti.
158	.	Vadavampatti.
159	..	Vaiyampatti.
160		Vakuthalwárpatti.
161	..	Valanádu.
162	..	Valaipatti.
163	..	Valayapatti
164	..	Vilakkuricha.
165	..	Vellayakkúpatti.
166	..	Vémbarúr.
167	..	Vankaramáyakkampatti.
168	..	Uttúkkuli.
169	..	Yedaiyapatti (Marungi).
170	..	Yedayapatti (Thennugam).
171	..	Yedayapatti (Vadamugam).
172	..	Yendippuli.

(*Marungapuri Zamin Inam.*)

Serial number.	Survey number of the village.	Names of villages.
173	..	Karaippatti.
174	..	Nalligaipatti.
175	..	Pápápatti.
176	..	Sáthambádi.
177	..	Tilampatti.
178	..	Yágapuram.

MUSIRI SUB-DISTRICT.

MUSIRI TALUK.

(*Government.*)

Serial number.	Survey number of the village.	Names of villages.
1	67	Alagarai.
2	47	Amur.
3	84	Appanaanallur.
4	83	Arangúr
5	71	Arasalúr.
6	50	Aiyampálaiyam.
7	82	Kámaláparam.
8	48	Kodandurai.
9	85	Kolakkudi.
10	44	Kómangalam.
11	46	Kurasúlam.
12	80	Mangalam.
13	89	Manparai.
14	91	Mávilipatti
15	65	Mallippádi.
16	77	Murungai
17	76	Murungakalathur.
18	85	Musiri.
19	53	Muvánúr
20	79	Nágayanallúr.
21	78	Nattam
22	52	Neivéli.
23	61	Pérúr.
24	76	Pudáramangalam.
25	62	M. Pudoppatti.
26	72	M. Puttúr.
27	63	T. Puttúr.

MUSIRI TALUK—*cont.*

(*Government.*)

Serial number.	Survey number of the village.	Names of villages.
28	86	Sittalarai.
29	45	Sittambúr.
30	69	Suttúr.
31	68	Srinivasanallúr.
32	55	Sukkámpatti.
33	64	Surulikkéi.
34	87	Surampatti.
35	51	Tinnikkonam.
36	58	Tirathalaiyur.
37	64	Tiruthimalai.
38	81	Tólúrpatti.
39	70	Thottiyam.
40	60	Tukiyúnattam
41	88	Tumbalam.
42	89	Válavandi.
43	63	Vellúr.
44	43	Vengamandalam.
45	80	Yélúrpatti.
46	49	Yévúr.

(*Inam.*)

Serial number.	Survey number of the village.	Names of villages.
47	..	Jayankondan.
48	..	Kidaram.
49	..	Mathampatti.
50	..	Tiruppangili
51	..	Válveputtúr.

PERAMBALUR SUB-DISTRICT.

PERAMBALÚR TALUK.

(*Government.*)

Serial number.	Survey number of the village.	Names of villages.
1	62	Álambádi.
2	56	Anukkúr.
3	4	Arumbávur.
	101	

PERAMBALÚR TALUK—*cont.*

(*Government.*)

Serial number.	Survey number of the village.	Names of villages.
4	63	Arunárai.
5	48	Asúr
6	86	Ayiúr.

STATE CENTRAL LIBRARY, THIRUVANANTHAPURAM

PERAMBALUR SUB-DISTRICT—*cont.*

PERAMBALÚR TALUK—*cont.*

(*Government.*)

Serial number.	Survey number of the village.	Names of villages.
7	55	Brahmadésam.
8	65	Elambalúr.
9	47	Eruvúr.
10	26	Eruyúr.
11	57	Esanai.
12	15	Kalattúr.
13	22	Kalattúr.
14	77	Kalpádi.
15	16	Kariyanur.
16	58	Kilakkarai.
17	53	Kilóppaliyúr.
18	61	Kurumbalúr.
19	60	Ladapuram.
20	6	Malaiyálappatti.
21	59	Melappaliyúr.
22	23	Mottuppálaiyam.
23	19	Neikuppai.
24	79	Nochiyam.
25	13	Núttappúr.
26	18	Pándagappádi.
27	17	Pasumbalur (Vadakarai).
28	28	Pennakonam.
29	25	Pórayúr.
30	68	Perali.
31	45	Peramattúr.
32	64	Perambalúr.
33	12	Periyavadakarai.
34	14	Pillánkolam.

PERAMBALÚR TALUK—*cont.*

(*Government.*)

Serial number.	Survey number of the village.	Names of villages.
35	20	Pimbalúr.
36	80	Pudunedunalúr.
37	2	Pullámbadi.
38	66	Senkonam.
39	46	Sarumattúr.
40	76	Sirukanbúr.
41	67	Sirukodai.
42	81	Siruvachur.
43	52	Sittali.
44	5	Talutálai.
45	24	Tevayúr.
46	27	Tirumándurai.
47	21	Tiruválandurai.
48	7	Tondamándurai.
49	10	Tonduppádi.
50	78	Toramangalam.
51	1	Udumbiyam.
52	29	Vadakkálur.
53	54	Valikandapuram.
54	67	Varaguppadi.
55	11	Ventávúr.
56	8	Vengalam.
57	3	Vengenúr.
58	9	Véppanthétai.

(*Inam.*)

Serial number.	Survey number of the village.	Names of villages.
59	..	Ádathurai.
60	..	Kurumbúr.

PULLAMBADI SUB-DISTRICT.

TRICHINOPOLY TALUK.

(*Government.*)

Serial number.	Survey number of the village.	Names of villages.
1	46	Álambákkamallur.
2	50	Álambádi.
3	53	Alangudimahajanam.
4	43	Kánakkiyanur.
5	36	Kaunákudi.
6	47	Kovandákurichi.
7	37	Kumulur.
8	39	Nanjaisangandi.
9	52	Nattamángandi.
10	42	Peruvalappur.
11	49	Pu[illegible]úr.
12	45	Pullambádi.
13	40	Punjaisangandi.
14	35	Reddimángudi.
15	56	Semburan.
16	34	Ta[illegible]bankurichi.
17	44	Táppói.
18	55	Tappoi Kallikudi.
19	57	Tinaiyam.
20	41	Vandalai.
21	38	Vellanur.
22	46	Venkatasalapuram.
23	51	Víragálur.

(*Inam.*)

Serial number.	Survey number of the village.	Names of villages.
24	..	Kómákudi.

PERAMBALÚR TALUK.

(*Government.*)

Serial number.	Survey number of the village.	Names of villages.
25	94	Garudamangalam.
26	99	Kallagam.
27	101	Kallakudi.
28	95	Karunur.
29	98	Malvoi.
30	100	Melamaur.
31	93	Sir[illegible]alapur.

UDAIYÁRPÁLAIYAM TALUK.

(*Government.*)

Serial number.	Survey number of the village.	Names of villages.
32	113	Elandakódam.
33	111	Kandirádittam.

(*Inam.*)

Serial number.	Survey number of the village.	Names of villages.
34	..	Tirumalavadi.

(*Government.*)

Serial number.	Survey number of the village.	Names of villages.
35	109	Karayaveti.
36	112	Kolamánikkam.
37	114	Kovilyesanai.
38	115	Palingánattam.
39	107	Sennavur.
40	108	Vengenúr.

SRIRANGAM SUB-DISTRICT.

TRICHINOPOLY TALUK.

(*Government.*)

Serial number.	Survey number of the village.	Names of villages.
1	10	Aiyampálaiyam.
2	7	Alagiyamanavalam.
3	2	Irungalur.

TRICHINOPOLY TALUK—*cont.*

(*Government.*)

Serial number.	Survey number of the village.	Names of villages.
4	20	Kannanur.
5	34	Kóikkúdu.
6	58	Kondayampéttai.

STATE CENTRAL LIBRARY, THIRUVANANTHAPURAM

SRIRANGAM SUB-DISTRICT—*cont.*

Serial number.	Survey number of the village.	Names of villages.
		TRICHINOPOLY TALUK—*cont.*
		(*Government.*)
7	6	Kóvathukudi
8	17	Kúthúr.
9	15	Mádavaperumálkóil.
10	33	Magilambádi.
11	14	Manachanallúr.
12	30	Marudúr.
13	4	Mélappattu.
14	15	Melasandévimangalam.
15	91	Mélúr.
16	86	Panayapuram.
17	16	Pichándárkóvil.
18	12	Pundmpalayam.
19	1	Sólanganallur (Lalgudi).
20	92	Tálakudi.
21	11	Tattamangalam.
22	90	Timmaráyasamudram.
23	9	Tiruvallarai.
24	87	Tiruvalaiásólai.
25	5	Tiruvási.
		TRICHINOPOLY TALUK—*cont.*
		(*Government.*)
26	8	Tizámpálayam.
27	29	Turaiyur.
28	13	Ulundangudi.
29	85	Uthamasóli.
30	81	Valavanúr.
31	89	Velitheruvattam.
32	18	Vengangudi.
		(*Inam.*)
33	..	Kalpálayam.
34	..	Sunnayapuram.
35	..	Rajá.upálayam.
		MUSIRI TALUK.
		(*Government.*)
36	14	Áyikkudi.
37	18	Kondai.

TIRUPPALATTURAI SUB-DISTRICT.

Serial number.	Survey number of the village.	Names of villages.
		KULITTALAI TALUK.
		(*Government.*)
1	41	Arsobebampatti.
2	38	Iyungur.
3	39	Mudalaippatti.
4	38	Nangavaram.
5	40	Nevdalur.
6	37	Poyyamani
		(*Inam.*)
7	..	Alattur.
8	..	Seppilapattu.
9	..	Suriyanur.
10	..	Tanji.
		TRICHINOPOLY TALUK.
		(*Government.*)
11	95	Allur.
12	97	Andanallur
13	2	Kariyamanickam.
		TRICHINOPOLY TALUK—*cont.*
		(*Government.*)
14	3	Kiliyanallur.
15	101	Kodiyalam.
16	103	Koppa
17	102	Kulumani.
18	100	Kumaravayalur.
19	104	Marudandakurichi.
20	96	Mekkudi.
21	107	Mulikkarambur
22	93	Muttarasanallur.
23	94	Palur
24	99	Perugamani.
25	103	Perur.
26	104	Pettaivaittalai.
27	100	Sirukamani
28	105	Somarasampettai.
29	98	Tiruppalatturai.
		(*Inam.*)
30	..	Podavur.
31	..	Puliyur.

TRICHINOPOLY FORT SUB-DISTRICT.

Serial number.	Survey number of the village.	Names of villages.
		TRICHINOPOLY TALUK.
		(*Government.*)
1	122	Chintámani
2	121	Dámalavénbayam.
3	92	Kambarasampettai.
4	119	Mallisampattu Sengachchalai.
5	116	Nachikurichi.
6	120	Pándamangalam.
7	117	Sólaganallur (konad).
8	118	Uyyakondántirumalai.
		TRICHINOPOLY TALUK—*cont.*
		(*Inam.*)
9	..	Kottappattu.
10	..	Mékkudi.
11	..	Nattadamsipalliyásal.
12	..	Sengulam
13	..	Ullaadi Ariyávur.
14	..	Yadavur.
15	..	Trichinopoly, 4th ward.
16	..	Do. 5th ward.
17	..	Do. 6th ward.

TRICHINOPOLY TOWN SUB-DISTRICT.

Serial number.	Survey number of the village.	Names of villages.
		TRICHINOPOLY TALUK
		(*Government.*)
1	109	Adavattur
2	130	Ambur.
		TRICHINOPOLY TALUK—*cont.*
		(*Government.*)
3	124	Alóshagapuram.
4	112	Alundur

STATE CENTRAL LIBRARY, THIRUVANANTHAPURAM

TRICHINOPOLY TOWN SUB-DISTRICT—*cont.*

Serial number.	Survey number of the village.	Names of villages.
		TRICHINOPOLY TALUK—*cont.*
		(*Government.*)
5	149	Aníár.
6	157	Idayappatti.
7	156	Iuppúr.
8	150	Iswarankóil I.
9	151	Irundamapatti.
10	111	Kalakkudi.
11	161	Kattakudi.
12	128	Kilachatrám.
13	128	Kilakalkandárkóttai.
14	135	Kiliyúr.
15	156	Kottappattu.
16	160	Kóthirappatti.
17	126	Kurdur.
18	149	Kúttappúr.
19	140	Nágavali.
20	146	Pattálapóttai.
21	115	Perattiyúr.
22	155	Pungurippatti.
23	123	Puttúr.
24	151	Sáppusal.
25	114	Sátanur Puttúr.
26	127	Sólamanevi.
27	110	Táyanúr.
28	113	Tirumalaisamudram.
29	147	Tirunedunkulam.
30	161	Tirunellur.
31	142	Tiruvarambúr.
32	150	Tuvakudi.
33	148	Válavandénkóttai.
34	183	Velúr.
		TRICHINOPOLY TALUK—*cont.*
		(*Government.*)
35	133	Véngúr.
36	152	Vettukkádu.
37	153	Virappatti.
38	158	Yannaigiramam.
		(*Inam.*)
39	..	Ammápóttai.
40	..	Ariyávúr.
41	..	Kándalúr.
42	..	Kolakkattukudi.
43	.	Kouattúr.
44	..	Kombakudi.
45	..	Máthúr.
46	..	Kudikandam.
47		Nágamangalam.
48	..	Navalur.
49	.	Navalpatti.
50	.	Pógavur.
51	..	Panjappur.
52	..	Periyanayakachatram.
53	..	Pulángudi.
54	..	Súriyúr.
55	..	Ténerippatti.
56	..	Torakkudi.
57	..	Ulandoni.
58	..	Velávudangudi.
59	..	Yelandaippatti.

TURAIYUR SUB-DISTRICT.

Serial number.	Survey number of the village.	Names of villages.
		MUSIRI TALUK.
		(*Government.*)
1	57	Ádanur.
2	18	I. Kalathúr.
3	95	Kalingamudaiyanpatti.
4	59	Kannanúr.
5	42	Káttakolam.
6	94	Kollappatti.
7	117	Kómban.
8	28	Kóvathúr.
9	96	Kottaiyúr.
10	27	Muthuvanpalayam.
11	36	Nadavalúr.
12	26	Nágalapuram.
13	31	Onándur.
14	37	Pagavadi.
15	33	Peramangalam.
16	92	Pepusangampatti.
17	98	Pulappatti.
18	40	Pulivalam.
19	111	Rangasamudrapuram.
20	35	Tinnanur.
21	58	Vadakkuvali.
22	114	Vannadu.
23	91	Virapuchampatti.
24	25	Yelanda apatti.
		(*Inam.*)
25	..	Karattámpatti (unsurveyed).
26	..	Sibappanalúr (unsurveyed).
		MUSIRI TALUK—*cont.*
		(*Inam.*)
27	..	Sokkanádapuram (unsurveyed).
		(*Turaiyur Zamin.*)
28	..	Ammápatti (unsurveyed).
29	..	Góvindapuram (unsurveyed).
30	..	Kilakkuddi (unsurveyed).
31	..	Kinambur (unsurveyed).
32	..	Madurápuri *alias* Sittaraipatti (unsurveyed).
33	..	Maruvathúr (unsurveyed).
34	..	Murakúr (unsurveyed).
35	..	Perumápalayam (unsurveyed).
36	.	Sikkathambur (unsurveyed).
37	..	Singalandapuram (unsurveyed).
38	..	Sirunatham (unsurveyed).
39	..	Sorathúr (unsurveyed).
40	..	Turaiyur (unsurveyed).
41	..	Varadarájapuram *alias* Sengáttupatti (unsurveyed).
42	.	Vijayapuram (unsurveyed).
43	..	Véngadathúr (unsurveyed).
44	..	Venkatésapuram *alias* Válíapuram (unsurveyed).

STATE CENTRAL LIBRARY, THIRUVANANTHAPURAM

UPPILIYAPURAM SUB-DISTRICT.

Serial number.	Survey number of the village.	Names of villages.
		MUSIRI TALUK.
		(Government.)
1	102	Alagépuri.
2	104	Alathudaiyampatti.
3	100	Badarpattai.
4	105	Bélakrishnampatti.
5	98	Karikáli.
6	109	Koppampatti.
7	107	Kóttapalayam.
8	112	Ósarappalli.
9	103	Pachéppurumapatti.
10	101	Sirunavalur.
11	111	Sóbanapuram.
12	110	Taligai.
		MUSIRI TALUK—*cont.*
		(Government.)
13	..	Temparanado (unsurveyed).
14	108	Uppiliyapuram.
15	102	Vairamettipalaiyam.
16	113	Venkatáchalapuram.
17	97	Vesálákshiyammnáamudram.
18	99	Yerakudi.
		(Inam.)
19	..	Kámatchipuram.
20	..	Koppampuri.
21	..	Okkarai.

STATE CENTRAL LIBRARY, THIRUVANANTHAPURAM

VIZAGAPATAM DISTRICT.

ANAKÁPALLE SUB-DISTRICT.

Serial number.	Survey number of the village.	Names of villages.
		ANAKÁPALLE TALUK.
		(*Anakápalle Estate.*)
1	..	Anakápalle.
2	..	Batlapúdi.
3	..	Bhavinkam.
4	..	Golagám.
5	..	Gópálapuram.
6	..	Jaggayyapéta Agraháram *alias* Lakshmipuram Agraháram (*Inam*).
7	..	Kákarápalle.
8	..	Kánúru.
9	..	Koppéka.
10	..	Lankalapálem.
11	..	Lémarti Agraháram (*Inam*).
12	..	Mallavaram.
13	..	Mantrapálem
14	..	Máredupúdi.
15	..	Máredupúdi Agraháram (*Inam*).
16	..	Murugapáka.
17	..	Nágavaram.
18	..	Nágulápalli.
19	..	Pátipalli.
20	..	Pinámadaka Agraháram (*Inam*).
21	..	Rápupálem.
22	..	Sirasapalli.
23	..	Tétam.
24	..	Ummaláda.
25	..	Védrápalli.
26	..	Vallúru.
27	..	Vampólu.
28	..	Veculanavava.
29	..	Venkatápuram.
		(*Chipurapalle Estate.*)
30	..	Chipurapalle.
		(*Kasimkota Estate.*)
31	12	Achcharla.
32	28	Aminusáhebupéta.
33	19	Aravapálem.
34	33	Bayyavaram.
35	18	Challamalla (*Inam*) (Uninhabited).
36	14	Cherlópálem.
37	4	Chintalapálem.
38	21	Chúchikonda.
39	8	Enugutuni.
40	29	Ganaparti.
41	32	Ghantávánipálem.
42	2	Gobbúru.
43	3	Gobbúrapálem.
44	11	Gollaguntá (*Inam*) (Uninhabited).
45	5	Jattapuredditani.
46	24	Kasimkóta.
47	27	Kottapalle.
48	22	Kumárapuram.
49	33	Madakapálem.
50	15	Narendrapuram.
51	1	Narsingabilli.
52	7	Nútalaguntapálem.

Serial number.	Survey number of the village.	Names of villages.
		ANAKÁPALLE TALUK—*cont.*
		(*Kasimkota Estate.*)
53	23	Pérantálapálem.
54	29	Pishin káda.
55	25	Purushóttapuram.
56	..	Rámabhadrapuram Agraháram (Enfranchised whole *Inam* village).
57	30	Sampatipuram.
58	8	Sómavaram.
59	26	Vedurupárti.
60	31	Venkupálem.
		(*Rovada Estate.*)
61	..	Ídulapáka Bónangi.
62	..	Páyakarow Bónangi.
63	..	Rávéda.
		(*Vizianagram Zamindari.*)
64	55	Addám.
65	54	Addúru.
66	15	Agamampúdi (*Family Jaghir*).
67	76	Ajanapúri.
68	39	Allikánudupálem.
69	78	Amrutapuram.
70	49	Antakápalle.
71	53	Arípáka.
72	65	Asokapalle (*Inam*).
73	50	Ayyannapálem.
74	59	Bangárammapálem (*Family Jaghir*).
75	27	Bátajangálapálem.
76	36	Bavaluváda (Darmilá *Inam*).
77	48	Bódavalasa.
78	19	Bónangi-Pentaseema.
79	60	Charakám.
80	83	Chintagatla Agraháram (*Inam*).
81	28	Chintanippula Agraháram (*Inam*).
82	18	Dósapátranipálem.
83	68	Dongalamarri Sítáramapuram Agraháram *alias* Súribhotla Agraháram (*Inam*) (Uninhabited).
84	16	Donkáda (*Family Jaghir*).
85	71	Dosúru.
86	9	Duddupálem (Uninhabited).
87	12	Duvváda.
88	52	Gaitulapálem (Uninhabited).
89	56	Gáli Bhimavaram.
90	73	Gangavaram.
91	77	Gollalapálem.
92	62	Gotiváda.
93	13	Gullépalli.
94	54	Gurugu Bhimavaram.
95	64	Iruváda (*Inam*).
96	63	Iswarapallichoudavéda.
97	31	Jaganadhapuram.
98	..	Jaganadhapuram Agraháram (*Inam*).
99	20	Kalapáka.
100	26	Kódúru.

ANAKÁPALLE SUB-DISTRICT—*cont.*

ANAKÁPALLI TALUK—*cont.*

(*Vizianagram Zamindari.*)

Serial number.	Survey number of the village.	Names of villages.
101	66	Kondapálem Agraháram (*Inam*).
102	60	Kúndram.
103	46	Kuntsangi.
104	67	Lagisettipálem.
105	29	Mókavaram.
106	37	Mámidipálem.
107	14	Marripálem (*Family Jaghir*).
108	32	Márutúru.
109	32	Mettapálem.
110	17	Mogalipuram.
111	56	Nallarégalapálem.
112	74	Nanginámapádu.
113	67	Nárapádu.
114	49	Narasápuram.
115	47	Pallapu Anandapuram.
116	30	Pájayyapálem.
117	31	Pápayyasantapalem.
118	23	Paruváda.
119	70	Payidiváda.
120	71	Payidiváda Agraháram (*Inam*).
121	17	Pedamadaka.
122	75	Pedamushidiváda.
123	24	Ponnuru Agraháram (*Inam*).
124	..	Rárapálem Agraháram (*Inam*).
125	..	Réyapuram Agraháram (*Inam*).
126	..	Rázupéta Agraháram (*Inam*).
127	83	Rébáka.
128	63	Sattavaram.
129	..	Sabbavaram Agraháram (*Inam*) (Uninhabited).
130	11	Seniváda (*Inam*).
131	34	Senkarám.
132	53	Singavaram.
133	53	Sirsapalle.
134	44	Sitánagaram.
135	61	Sunderayyapéta.
136	21	Swayambhuvaram.
137	25	Tádi.
138	43	Tagarampúdi.
139	..	Tállapálem (Mokhásá).
140	23	Tánám.
141	48	Tégáda.
142	61	Tekkalipálem.
143	69	Tida.
144	..	Tummapála (*Family Jaghir*).
145	50	Uggimpálem.
146	52	Vangali.
147	45	Vítajangálapálem.
148	..	Vippáka Agraháram (*Inam*).
149	38	Vuderu.
150	47	Yellappi.
151	69	Yerukanaidupálem.

BIMLIPATAM SUB-DISTRICT.

BIMLIPATAM TALUK.

(*Vizianagram Zamindari.*)

Serial number.	Survey number of the village.	Names of villages.
1	..	Akkivaram.
2	..	Amanám.
3	..	Amatám rávivalasa.
4	..	Anandapuram.
5	..	Anantavaram.
6	..	Annavaram.
7	..	Bákurupálem.
8	..	Bangátréjapéta.
9	..	Basavapálem.
10	..	Bhándárupuram.
11	..	Bhógápuram.
12	..	Bimlipatam Municipality.
13	..	Buddivalasa.
14	..	Cherukupalli.
15	..	Gointapalli.
16	..	Chippáda.
17	..	Chittavalasa.
18	..	Dabbanda.
19	..	Dákamarri.
20	..	Dindivári Tallavalasa.
21	..	Erukonda.
22	..	Gambhíram.
23	..	Gandhavaram.
24	..	Gandigundám.
25	..	Gidijála.
26	..	Golagám.
27	..	Gottipalli.
28	..	Góvapéta.
29	..	Gudilóva.
30	..	Gúdepuvalasa.
31	..	Gudiváda.
32	..	Jagannádhapuram.
33	..	Jaggayyapéta.
34	..	Jannáda.
35	..	Kanchéru.
36	..	Kápnis Uppáda.
37	..	Kavuluváda.
38	..	Konada.
39	..	Kondrájupálem.
40	..	Kóráda.
41	..	Kóta Bhágápuram (Deserted).
42	..	Kottipálem.
43	..	Kottavalasa.
44	..	Koviáda.
45	..	Kummaripálem.
46	..	Kummaripálem Valandu Bhumulu.
47	..	Kunuluváda.
48	..	Módavalasa.
49	..	Mámidi Lóva.
50	..	Maddi.
51	..	Mópáda.
52	..	Mukkám.
53	..	Múlakhuddu.
54	..	Nadipalli.
55	..	Nágamayyapálem.
56	..	Nagarappálem.
57	..	Nandigám.
58	..	Náráyana Gajapatirájopuram.
59	..	Néralavalasa.
60	..	Nidigattu.
61	..	Pálanki.
62	..	Pandulapáka.
63	..	Pasupám.
64	..	Pativáda.
65	..	Peddipalem.
66	..	Pékáru.
67	..	Pinta.
68	..	Pólépalli.
69	..	Potnúru.
70	..	Rájapulóva.
71	..	Rávada.
72	..	Rórvadi.

STATE CENTRAL LIBRARY, THIRUVANANTHAPURAM

BIMLIPATAM SUB-DISTRICT—*cont.*

Serial number.	Survey number of the villages.	Names of villages.
		BIMLIPATAM TALUK—*cont.*
		(*Vizianagram Zamindari.*)
73	..	Savavalli.
74	..	Singanabanda.
75	..	Tagarapuvalasa.
76	..	Tallavalasa.
77	..	Tarlavada.
78	..	Tatitarru.
79	..	Tummapuram.
80	..	Tsakivalsa.
81	..	Tsapala Uppada.
82	..	Velluriki.
83	..	Vémulavalasa.
84	..	Vilásukhanadupalem.
		(*Inam.*)
85	..	Bapiraju Tallavalasa.
86	..	Bellam.
87	..	Bhimandhorapalam.
88	..	Bimlipatam Port.
89	..	Bódamettapalem.
90	..	Bónt.
91	..	Buddivalasa Agraharam.
92	..	Gangasani Agraharam.
93	..	Gantlam.
94	..	Górinta
95	..	Jayantivari Agraharam.
96	..	Kanamám.
		BIMLIPATAM TALUK—*cont.*
		(*Inam.*)
97	..	Kólavanipalem.
98	..	Kollayavalasa.
99	..	Krishnapuram.
100	..	Majjivalasa.
101	..	Mudcharla.
102	..	Mukundapuram Agraharam.
103	..	Munjéru.
104	..	Narasapuram Agraharam.
105	..	Narayanarajupéta.
106	..	Padmanabham.
107	..	Palavalasa.
108	..	Pandrangi.
109	..	Ramavaram.
110	..	Ramayógi Agraharam.
111	..	Reddipalli Agraharam.
112	..	Sirlapalem Agraharam.
113	..	Sangivalasa Agraharam.
114	..	Sontyam.
115	..	Subbannapeta *alias* Pilakavari Agraharam.
116	..	Tangudubilli Agraharam.
117	..	Tshandaka Agraharam.
118	..	Tumvalasa Agraharam.
119	..	Venkatapuram Agraharam.
120	..	Vijiaraapuram Agraharam.

BOBBILI SUB-DISTRICT.

Serial number.	Survey number of the villages.	Names of villages.
		BOBBILI ZAMINDARI.
		(*Inam Villages.*)
1	..	Buddipéta.
2	..	Chinnarayapéta.
3	..	Chukkavalasa.
4	..	Gópálakrishnarangáráyapuram.
5	..	Gunnatóravalasa.
6	..	Janárdanapuram.
7	..	Kúráyavalasa.
8	..	Kintahvénipéta *alias* Janárdanarangáráyapuram.
9	..	Kondadévapalle.
10	..	Kondápuram.
11	..	Mádhavarangáráyapuram.
12	..	Muttavalasa.
13	..	Pulléruvalasa.
14	..	Rámanna agraháram (near Réjéru).
15	..	Réjeyapéta (near Réjéru).
16	..	Rangasáyapuram.
17	..	Sitárámpuram (near Subhadra) *alias* Réjéuavalasa.
18	..	Sivvadavalasa.
19	..	Sómidavalasa *alias* Sitárámpuram.
20	..	Vakádavalasa.
21	..	Vengápuram.
22	..	Vengalarayapuram.
23	..	Venkanmapéta (near Vottaravilli) *alias* Kommaripéta.
24	..	Venkanmapéta (near Pinapenki).
25	..	Venkatapuram (near Lócherla).
26	..	Yanbannavalasa.
		(*Sub-divided Villages.*)
27	..	Badávalasa *alias* Latchannavalasa.
		BOBBILI ZAMINDARI—*cont.*
		(*Sub-divided Villages.*)
28	..	Gúdepuvalasa *alias* Annarayapuram.
29	..	Nandigam.
30	..	Ramanavalasa.
31	..	Subhadra.
		(*Zamindari Villages.*)
32	..	Alajangi.
33	..	Ampavilli.
34	..	Antipéta.
35	..	Antavara.
36	..	Appalammapéta.
37	..	Backapéta.
38	..	Berli.
39	..	Bobbili.
40	..	Chinabhógila.
41	..	Chinnarayudupéta.
42	..	Chintada.
43	..	Ganganapado.
44	..	Gengada.
45	..	Galavelli.
		(*Sub-divided Villages.*)
46	..	Gadelavalasa.
47	..	Gellapalli.
48	..	Gópalurayudupéta.
49	..	Gurabanni.
50	..	Ippalvalasa.
51	..	Jagannadhapuram.
52	..	Janardanarangarayapuram.
53	..	Jaunivalasa.
54	..	Jannumalivalasa.
55	..	Jógannapéta.
56	..	Kamanavalasa.
57	..	Karada.

STATE CENTRAL LIBRARY, THIRUVANANTHAPURAM

BOBBILI SUB-DISTRICT—*cont.*

Serial number.	Survey number of the village.	Names of villages.
		BOBBILI ZAMINDARI—*cont.*
		(*Sub-divided Villages.*)
58	..	Kasapeta.
59	..	Komatipalli.
60	..	Krishnapuram.
61	..	Latchayyapeta.
62	..	Lingamma Agraharam.
63	..	Lingapuram.
64	..	Lóchela.
65	..	Mallammapeta (near Bobbili).
66	..	Mallammapeta (near Palatera).
67	..	Marripivalasa.
68	..	Mugada.
69	..	Narammayuduvalasa.
70	..	Narayanapuram.
71	..	Pakki.
72	..	Palagara.
73	..	Palateru.
74	..	Panukupeta.
75	..	Pannkuvalasa (near Lóchela).
76	..	Pedabhógila.
77	..	Penapenki.
78	..	Pirdi.
79	..	Ponubuchchammapeta.
80	..	Rajupeta.
81	..	Ramachandrapuram (near Terlam).
82	..	Ramavaram.
83	..	Rangammapeta.
84	..	Rangappavalasa.
85	..	Rangarayapuram.
86	..	Rejeru.
87	..	Sitarampuram (near Kómatipalli).
88	..	Sitayyapeta.
89	..	Suramma peta.
90	..	Srirangarayapuram.
91	..	Terlam.
92	..	Vantaram.
93	..	Velagavalasa (near Addumanda).
94	..	Velagavalasa (near Terlam).
95	..	Venkammapeta (near Ramavaram) *alias* Jaggunayunipeta.
96	..	Venkatapuram *alias* Peddayyagari Agraharam.
97	..	Venkatrayudupeta (near Bobbili).
98	..	Venkayyapeta (near Vuttaravilli).
99	..	Venselabuchchammapeta.
100	..	Vuddavólu.
101	..	Vuttaravilli.
		KURUPAM ZAMINDARI.
		(*Inam Villages.*)
102	..	Chellemmapeta.
103	..	Jagannadhapuram *alias* Dayanidhipuram.
104	..	Jonnayapuram *alias* Bommikapadu.
105	..	Sivarampuram.
		(*Zamindari Villages.*)
106	..	Arasada.
107	..	Panukuvalasa.
		MERANGI ZAMINDARI.
		(*Inam Villages.*)
108	..	Gangarajapuram.
109	..	Nilakanthapuram.
110	..	Sumitrapuram.
111	..	Venkatapuram.
112	..	Chakarapalli.
		(*Zamindari Villages.*)
113	..	Jagannadhapuram (near Nidagallu).
114	..	Nidagallu.
115	..	Papammavalasa.
116	..	Burja.
117	..	China-ankalam.
118	..	Peda-ankalam.
119	..	Padamayavalasa *alias* Padamvalasa.
120	..	Tamarada.
		SALUR ZAMINDARI.
		(*Inam Villages.*)
121	..	Burjavalasa.
122	..	Buchchammapeta.
123	..	Bhubanuvalasa.
124	..	Kalavaraya.
125	..	Kamanavalasa.
126	..	Panukuvalasa.
127	..	Vijayarampuram (near Mettavalasa).
		PEDAPENKI ESTATE.
		(*Sub-divided Villages.*)
128	..	Baggamdoravalasa.
129	..	Ballakrishnapuram.
130	..	Chatrakotaboddavalasa.
131	..	Pedapenki.
132	..	Vadada.
		(*Zamindari Villages.*)
133	..	Bankuruvalasa.
134	..	Bhairipuram Agraharam.
135	..	Bhojarajapuram Agraharam.
136	..	Dongaravalasa.
137	..	Gaddaluppi.
138	..	Kasidoravalasa.
139	..	Kottavalasa.
140	..	Mettavalasa.
141	..	Narayanappavalasa.
142	..	Paradi.
143	..	Pente.
144	..	Repativalasa.
145	..	Sitarampuram (near Paradi).
146	..	Tamarakhandi.
		VIZIANAGRAM ZAMINDARI.
		(*Inam Villages.*)
147	..	Ajjada.
148	..	Anavaram.
149	..	Badangi agraharam.
150	..	Bhimavaram agraharam.
151	..	Golladi.

STATE CENTRAL LIBRARY, THIRUVANANTHAPURAM

BOBBILI SUB-DISTRICT—*cont.*

VIZIANAGRAM ZAMINDARI—*cont.*

(*Inam Villages.*)

Serial number.	Survey number of the village.	Names of villages.
152	..	Jadavarikottavalasa.
153	..	Kavirayanivalasa.
154	..	Kusumuru.
155	..	Kellivalasa.
156	..	Kóttapalli.
157	..	Kotakanarayanapuram.
158	..	Lakshmipuram.
159	..	Nandabalaga.
160	..	Púnavalasa *alias* Kamanarayapuram.
161	..	Ramachandrapuram (near Amiti.
162	..	Sitarampuram (near Amiti).
163	..	Sitarampuram (near Koratam).
164	..	Vijayarampuram (near Búrjavalasa).
165	..	Vijayarampuram (near Koratam).

VIZIANAGRAM ZAMINDARI—*cont.*

(*Zamindari Villages.*)

Serial number.	Survey number of the village.	Names of villages.
166	..	Amiti.
167	..	Arasabanga.
168	..	Búrjavalasa.
169	..	Chinapétavalasa.
170	..	Doddamugángadabavalasa *alias* Gadabadommugánivalasa.
171	..	Kágam.
172	..	Koratám.
173	..	Nemalám.
174	..	Pedapétavalasa.
175	..	Perumáli.
176	..	Révimáungadabavalasa.
177	..	Sativáda.
178	..	Sundaráda.
179	..	Tekkalivalasa.

CHIPURUPALLE SUB-DISTRICT.

CHIPURUPALLE TALUK.

(*Inam.*)

1	..	Aitamvalasa.
2	..	Anandapuram.
3	..	Appápuram.
4	..	Árdavalasa *alias* Rámalakshmanapuram.
5	..	Arinámakkivalasa.
6	..	Avagoodam.
7	..	Bhagavándápeta.
8	..	Bhágeerathipuram.
9	..	Bhavinkám.
10	..	Buridikancharám.
11	..	Burráváni gollapálem.
12	..	Chandápuram.
13	..	Chellayammagrahárám.
14	..	Chilakapálem.
15	..	Chinarávepalli.
16	..	Desamantapuram.
17	..	Devváda.
18	..	Dévarápalli.
19	..	Dévarapeddum.
20	..	Dómáu.
21	..	Dankapalli *alias* Dallipéta.
22	..	Durgivalasa.
23	..	Duvvám.
24	..	Fáyulébgupéta.
25	..	Gadalavalasa.
26	..	Garividi.
27	..	Geddapuvalasa.
28	..	Ginnaripalem.
29	..	Goobúru.
30	..	Gotoandi.
31	..	Góvindapuram.
32	..	Gudivindada.
33	..	Gurugubilli.
34	..	Gugaratipéta *alias* Hayathunagaram.
35	..	Jorahunbada.
36	..	Jagannadhapuram (near Santaraviti).
37	..	Jaripinidupéta.
38	..	Kalooracharyula Agraharam.
39	..	Kalyanipéta.
40	..	Késavadasupuram.
41	..	Kanchada.
42	..	Kondalakshmipuram.
43	..	Kongarám.

CHIPURUPALLE TALUK—*cont.*

(*Inam.*)

44	..	Krishnapuram *alias* Garnpéta (near Ponduru).
45	..	Kushalpuram.
46	..	Lagadám.
47	..	Lavidam.
48	..	Maseedu Agraharam.
49	..	Mentada.
50	..	Nandigam.
51	..	Narasimhagajapatirajapuram.
52	..	Narayanagajapatirajapuram (near Bonam).
53	..	Narayanagajapatirajápuram (near Jéorthkoavvada).
54	..	Narasapuram.
55	..	Narayanapuram.
56	..	Nelivada.
57	..	Neeladripuram *alias* Seorappapéta.
58	..	Neelapuram.
59	..	Nimmalavalasa.
60	..	Paidapavalsa.
61	..	Palavalasa.
62	..	Parlagraharam.
63	..	Pattikayavalasa.
64	..	Pennsem.
65	..	Pótayavalasa.
66	..	Poodivalasa.
67	..	Pullajipéta.
68	..	Pútikavalasa.
69	..	Ramachandrapuram (Sombem paragana).
70	..	Ramachandrapuram (Vémakótaparagana).
71	..	Ramachandrapuram (near Perumali).
72	..	Régati.
73	..	Ramadasapuram.
74	..	Rapaka.
75	..	Sankupalem.
76	..	Sarrévarapuram.
77	..	Sarcepéta.
78	..	Sekharasomavaram.
79	..	Shiramahammadupurampéta Agraharam.
80	..	Singoora Agraharam.
81	..	Sirnavupuram.
82	..	Sitarampuram.

STATE CENTRAL LIBRARY, THIRUVANANTHAPURAM

CHIPURUPALLE SUB-DISTRICT—*cont.*

Serial number.	Survey number of the village.	Names of villages.
		CHIPURUPALLE TALUK—*cont.*
		(*Inam.*)
83	..	Sivaram
84	..	Subhadrapuram
85	..	Sumitrapuram.
86	..	Sórapuram.
87	..	Tammineidipeta or Polagraharam.
88	..	Tatigoda.
89	..	Uppivalasa.
90	..	Venkatapuram.
91	..	Venkatarowpeta.
92	..	Veragopalapuram.
93	..	Viswanadhapuram.
94	..	Vizianampuram *alias* Karepeta (near Kumaram).
95	..	Vizianampuram (near Pedekoitapalli).
96	..	Vizianampuram (near Ravivalasa).
97	..	Véletiatchanna Agraharam.
98	..	Yadaki.
		(*Kintali Estate—Proprietary.*)
99	..	Almajipeta.
100	..	Boddepalli.
101	..	Dallavalasa.
102	..	Kintali
103	..	Tadivalasa.
104	..	Téllapu.
		(*Kuppili Estate—Proprietary.*)
105	..	Ajjaram.
106	..	Gondupalem.
107	..	Gósamanchatlapalem.
108	..	Hanumantapuram.
109	..	Jagannadhapuram.
110	..	Kesavarayunipalem.
111	..	Kottasundarapalem.
112	..	Kuppili.
113	..	Lakshmipuram.
114	..	Lópenta
115	..	Mábantipalem.
116	..	Neteru.
117	..	Patasundarapalem.
118	..	Regapalem.
119	..	Sahapuram.
120	..	Varabanarasimhapuram.
		(*Mantina Estate—Proprietary.*)
121	..	Atchipóluvalasa.
122	..	Dharmapuram.
123	..	Kodipeta.
124	..	Kótipalli.
125	..	Pennbarti.
126	..	Pillalavalasa.
		(*Sherumahammadpuram Estate—Zamin.*)
127	..	Akimkhanadupeta.
128	..	Bontalakódooru.
129	..	Bodumuru.
130	..	Budatavalasa.

Serial number.	Survey number of the village.	Names of villages.
		CHIPURUPALLE TALUK—*cont.*
		(*Sherumahammadpuram Estate—Zamin.*)
131	..	Duppalavalasa or Budhaveroppeta.
132	..	Etcherla.
133	..	Janajam.
134	..	Kanimetta.
135	..	Koyyam.
136	..	Muddada.
137	..	Murapaka.
138	..	Pedaravupalli.
139	..	Pennada.
140	..	Sherumahammadapuram.
141	..	Sitarampuram.
142	..	Tamvada.
143	..	Tótapalem.
		(*Siripuram Estate—Proprietary.*)
144	..	Góringa.
145	..	Venkatarayunigudem.
		(*Vizianagram Estate—Zamin.*)
146	..	Abbótapeta.
147	..	Adapaka.
148	..	Akkayapalem.
149	..	Alajangi.
150	..	Anjaneyapuram.
151	..	Appannavalasa.
152	..	Arjanavalasa.
153	..	Artamuru.
154	..	Baguvalasa.
155	..	Banam.
156	..	Bantupalli.
157	..	Batova.
158	..	Bejjapuram.
159	..	Bóndapalle.
160	..	Borapalem.
161	..	Chendrayyapeta.
162	..	Chettupodilam.
163	..	Chinanadipalli.
164	..	Chiparupalli.
165	..	Chittivalasa
166	..	Chukkavalasa.
167	..	Dalemrajavalasa.
168	..	Deraam.
169	..	Deravavalasa.
170	..	Devunikanapaka.
171	..	Devunipalavalasa
172	..	Dharmavaram.
173	..	Dummida.
174	..	Endava.
175	..	Endavapeta.
176	..	Enuguvalasa.
177	..	Eravaram.
178	..	Gangadhorapalem.
179	..	Ganguvarisigadam.
180	..	Garikapalem.
181	..	Garugubilli.
182	..	Gatchalavalasa.
183	..	Geddakancharam.
184	..	Gollalamudagam.
185	..	Gollalapalem.
186	..	Gollalavalasa.
187	..	Gudem.
188	..	Gulemgolugavalasa.
189	..	Gumadam.

STATE CENTRAL LIBRARY, THIRUVANANTHAPURAM

CHIPURUPALLE SUB-DISTRICT—*cont.*

CHIPURUPALLE TALUK—*cont.*

(*Vizianagram Estate—Zamin.*)

Serial number.	Survey number of the village.	Names of villages.
190	..	Gunidam.
191	..	Ippalavalasa.
192	..	Itakarlapalli.
193	..	Jada.
194	..	Jagannadhavalasa.
195	..	Jirukovvada.
196	..	Joerupalem.
197	..	Kammasigadam.
198	..	Kaparam.
199	..	Kapasamham.
200	..	Karakam.
201	..	Kerlam.
202	..	Késavarayapuram.
203	..	Kódúru.
204	..	Kollibhimavaram.
205	..	Kondakankam.
206	..	Kondamulagam.
207	..	Koudapalem.
208	..	Koudassamham.
209	..	Kónúru.
210	..	Kóta.
211	..	Kótapalem.
212	..	Kotcherla.
213	..	Kottakóta.
214	..	Kottakankam.
215	..	Kovvadamatchilisam.
216	..	Krishnapuram.
217	..	Kumaram.
218	..	Lavam.
219	..	Lólugu.
220	..	Madhupám.
221	..	Maktampuram.
222	..	Melakam *alias* Jádapóta.
223	..	Mandiravalasa.
224	..	Maruvada.
225	..	Mettapalli.
226	..	Mettavalasa.
227	..	Mushnivalasa.
228	..	Nadimivalasa.
229	..	Nagammapalem.
230	..	Nandavada.
231	..	Narasimhapuram.
232	..	Narayanapatnam.
233	..	Naruva.
234	..	Nayuduvalasa.
235	..	Niddam.
236	..	Palakhandyam.
237	..	Palavalasa (near Kumaram).

CHIPURUPALLE TALUK—*cont.*

(*Vizianagram Estate—Proprietary.*)

Serial number.	Survey number of the village.	Names of villages.
238	..	Páparavupeta.
239	..	Palakumkam.
240	..	Paturlapalli.
241	..	Payadibhimavaram.
242	..	Pedabantupalli.
243	..	Pedanadipalli.
244	..	Pedakottapalli.
245	..	Pedalingalavalasa.
246	..	Pérapi.
247	..	Pishini.
248	..	Pondúru.
249	..	Pótayavalasa.
250	..	Punnam.
251	..	Purreyavalasa.
252	..	Purushóttamaswamivari Lakshmipuram.
253	..	Rajam.
254	..	Ramachendrapuram.
255	..	Ramalingapuram.
256	..	Ramatbalam.
257	..	Ravada.
258	..	Ravivalasa.
259	..	Ravivalasa
260	..	Sautaveriti.
261	..	Sancham.
262	..	Sigirikottapalli.
263	..	Sirlapalem.
264	..	Sitamvalasa.
265	..	Sitarampuram.
266	..	Soorammapéta.
267	..	Tallavalasa.
268	..	Tanem.
269	..	Tundyam.
270	..	Tankaladuggivalasa.
271	..	Tekkali.
272	..	Teppalavalasa.
273	..	Tirupatipalem.
274	..	Téndrangi.
275	..	Ullivalasa.
276	..	Vallatharówpéta.
277	..	Vandrangi.
278	..	Varisam.
279	..	Velagada.
280	..	Vélpurávi.
281	..	Venkatakrishnarajapuram.
282	..	Venkataravupéta.
283	..	Venkayapeta.
284	..	Venkupatruniréga.

GAJAPATINAGARAM SUB-DISTRICT.

GAJAPATINAGARAM TALUK.

(*Inam.*)

Serial number.	Survey number of the village.	Names of villages.
1	..	Amarayavalasa Agraharam.
2	..	Balabhadrarajupuram.
3	..	Bhagirathipuram Agraharam.
4	..	Bhairpuram do.
5	..	Bhójarajupuram do.
6	..	Bhúpalarajapuram Agraharam.
7	..	Bódayddoravalasa.
8	..	Búrjavalasa Agraharam.
9	..	Chamalavalasa Agraharam.
10	..	Chamayavalasa do.
11	..	Cherukupalli Agrahâram.

GAJAPATINAGARAM TALUK—*cont.*

(*Inam.*)

Serial number.	Survey number of the village.	Names of villages.
12	..	Chittáyavalasa Agrahâram.
13	..	Dárálapéta.
14	..	Dólapálem Agrahâram.
15	..	Gangannapalavalsa Agraharam.
16	..	Gudabavalsa Agraharam.
17	..	Gadarayuduvalasa Agraharam.
18	..	Gatada *alias* Srirangarajapuram.
19	..	Gobyam.
20	..	Grahapati Agraharam.
21	..	Gudivada Agraharam.

STATE CENTRAL LIBRARY, THIRUVANANTHAPURAM

GAJAPATINAGARAM SUB-DISTRICT—*cont.*

Serial number.	Survey number of the village.	Names of villages.
		GAJAPATINAGARAM TALUK—*cont.*
		(*Inam.*)
22	..	Gomadám Agrahâram.
23	..	Ingilápalli Agrâharam.
24	..	Inaguti Venkanna Agrahâram.
25	..	Jagannádhapuram.
26	..	Jannam Agrahâram.
27	..	Kanchapumadam.
28	..	Kantivalsa.
29	..	Kenguva Agrahâram.
30	..	Kindám Agrahâram.
31	..	Kómatipalli Agrahâram.
32	..	Kondapálavalsa Agrahâram.
33	..	Kottakota Agrahâram.
34	..	Krishnápuram.
35	..	Krishnápuram Agrahâram.
36	..	Kurmarigunta Agrahâram.
37	..	Lakshmipuram Agrahâram.
38	..	Lingalavalsa Agrahâram.
39	..	Lingarajapuram Agrahâram.
40	..	Logisa Agrahâram.
41	..	Madhapada Agrahâram.
42	..	Marrivalsa Agrahâram near Kasimkota.
43	..	Marrivalsa Agrahâram near Nuvvadavalsa.
44	..	Mulakalagumadám Agrahâram.
45	..	Narayanagajapatirajapuram Agrahâram.
46	..	Nilakantharajapuram Agrahâram.
47	..	Pidisila Agrahâram.
48	..	Pérali.
49	..	Potnalavalsa.
50	..	Pottipenta Agrahâram.
51	..	Ramanapéta Agrahâram.
52	..	Rangapuram Agrahâram.
53	..	Sitanapéta.
54	..	Sitarampuram Agrahâram.
55	..	Srirangarajapuram Agrahâram.
56	..	Swamulachintalavalsa.
57	..	Tamatada Agrahâram.
58	..	Tallapeta Agrahâram.
59	..	Tallapuram.
60	..	Tummikapalli Agrahâram.
61	..	Vasudévapuram.
62	..	Vérali.
63	..	Venkatakrishnarajapuram Agrahâram.
64	..	Venkatapuram (near Datu).
65	..	Vijayaramarajapatirajapuram Agrahâram.
66	..	Vijaramapuram Agrahâram.
67		Viswanadapuram Agrahâram.
68	..	Viswanarayanapuram Agrahâram.
		(*Andra Zamindari.*)
69	..	Andra.
70	..	Butchammapéta.
71	..	Chinachamalápalli.
72	..	Dagarivalsa.
73	..	Dévapalli.
74	..	Gajanaddivalsa.
75	..	Ippalavalsa.
76	..	Itakativalsa.
77	..	Jadumáyadavalsa.

Serial number.	Survey number of the village.	Names of villages.
		GAJAPATINAGARAM TALUK—*cont.*
		(*Andra Zamindari.*)
78	..	Jagannádhapuram.
79	..	Jinkavalsa.
80	..	Kondalingalavalsa.
81	..	Kondamandavalsa.
82	..	Kuvadivalsa.
83	..	Kumbivalsa.
84	..	Kunera.
85	..	Lingalavalsa.
86	..	Lóndapadu.
87	..	Mahadivalsa.
88	..	Mamidivalsa.
89	..	Marrivalsa.
90	..	Mirtavalsa.
91	..	Nandapativalsa.
92	..	Nikkalavalsa.
93	..	Pranavalsa.
94	..	Paidipatti.
95	..	Padabamalapalli.
96	..	Palapada.
97	..	Pudetivalsa.
98	..	Rágupapalu.
99	..	Sarvarayavalsa.
100	..	Savaravilli.
101	..	Silavalsa.
102	..	Sivvandoravalsa.
103	..	Timmavalsa.
104	..	Véjaguddivalsa.
105	..	Vuddangi.
		(*Bhadrapeta Zamin.*)
106	..	Bhadrápéta.
		(*Gangachóllapenta Zamin.*)
107	..	Bangarammapéta.
108	..	Gangachóllapenta.
109	..	Kottabagam.
110	..	Patabagam.
		(*Salur Zamindari.*)
111	..	Badavalsa.
112	..	Chinamódapalli.
113	..	Donkenavalsa.
114	..	Gulchami.
115	..	Jakkuva.
116	..	Jannivalsa.
117	..	Kótapa.
118	..	Kottavalsa.
119	..	Krishnapuram.
120	..	Kottavalsa.
121	..	Lakshmipuram.
122	..	Maradám.
123	..	Pidamandapalli.
124	..	Pedapalli.
125	..	Sindrapuvalsa.
126	..	Tálagvadhoravalsa.
127	..	Teptavalsa.
128	..	Vindhyavási.
		(*Seripilli Dhimaram Zamindari.*)
129	..	Bhimavaram.
130	..	Bhimapúram.

STATE CENTRAL LIBRARY, THIRUVANANTHAPURAM

GAJAPATINAGARAM SUB-DISTRICT—*cont.*

Serial number.	Survey number of the village.	Names of villages.
		GAJAPATINAGARAM TALUK—*cont.*
		(*Saripilli Bhimavaram Zamindari.*)
131	..	Billakóta.
132	..	Burudagedda.
133	..	Chippupalli.
134	..	Dasuralapádu.
135	..	Gottélipadu.
136	..	Gujjali.
137	..	Gummakóta.
138	..	Luvvakadambavalasa.
139	..	Nandakóta.
140	..	Regulavalasa.
141	..	Satkupatti
142	..	Saripilli
		(*Vizianagram Zamindari.*)
143	..	Agaru.
144	..	Akulakatta.
145	..	Arikatóta.
146	..	Balam.
147	..	Bhimavaram.
148	..	Billalavalasa (near Boudapalli).
149	..	Billalasalsa (near Garbham).
150	..	Boudupalli.
151	..	Budarayavalasa.
152	..	Bodattinapalli Rajam.
153	..	Bungaja.
154	..	Burjavalasa.
155	..	Burusa.
156	..	Bussyavalasa.
157	..	Bussyavalasa hill villages.
158	..	Butchirajupeta.
159	..	Chinabantupalli.
160	..	Chinakada.
161	..	Chinakóndla.
162	..	Chinavavyam.
163	..	Chinavamarapalli.
164	..	Chintalavalasa.
165	..	Dasupeta.
166	..	Datti.
167	..	Dattirajeru.
168	..	Devupalli.
169	..	Devupalli hill villages.
170	..	Dommalapalem.
171	..	Dupalapadu.
172	..	Gudasam.
173	..	Gudelamorrivalsa.
174	..	Gajapatinagaram.
175	..	Garbham.
176	..	Garugabili.
177	..	Gottupalli.
178	..	Gópannavalasa.
179	..	Gottipéli.
180	..	Gurumavalasa.
181	..	Gothilamarirajupeta.
182	..	Iddamavalasa.
183	..	Jayati.
184	..	Kalamrajupeta.
185	..	Kanimerako.
186	..	Kantam.
187	..	Kalam.
188	..	Kódaru.
189	..	Kompangi.
190	..	Kondadili.
191	..	Kondakengura.
192	..	Kondaldvéru.
193	..	Konisa.

Serial number.	Survey number of the village.	Names of villages.
		GAJAPATINAGARAM TALUK—*cont.*
		(*Vizianagram Zamindari.*)
194	..	Korlám.
195	..	Kót parti.
196	..	Kottaréga.
197	..	Lókavalasa.
198	..	Lóngedda.
199	..	Mómidivalsa.
200	..	Marrivalsa.
201	..	Merupalli.
202	..	Mentada.
203	..	Merakamuddám.
204	..	Misalpeta.
205	..	Mokadókottavalasa.
206	..	Mozamsingavalasa.
207	..	Muddóru.
208	..	Mutcherla.
209	..	Mutcherlavalasa.
210	..	Nattaipuram.
211	..	Náyaduvalasa.
212	..	Pappalalingdlavalasa.
213	..	Pátaréga.
214	..	Patravada.
215	..	Pedakóda.
216	..	Peduróela.
217	..	Pedamanipuram.
218	..	Pedaravyam.
219	..	Pittada.
220	..	Póram.
221	..	Pámidóru.
222	..	Pottadavalasa.
223	..	Pulgumai (near Poram).
224	..	Pulgummi (near Merakamuddám)
225	..	Pútikavalasa.
226	..	Rábanda.
227	..	Rádhikápuram.
228	..	Raimdrám.
229	..	Ramayavalasa.
230	..	Ravivalasa.
231	..	Rátsagumuddám.
232	..	Rotsakindám.
233	..	Rompilli, etc., hill villages
234	..	Rompillivalasa.
235	..	Sdápeta.
236	..	Sarayavalasa.
237	..	Sátánvalasa.
238	..	Shikarugangi *alias* Regulavalasa.
239	..	Singavaram.
240	..	Singavaram.
241	..	Sirlám.
242	..	Sitárámpuram (near Gádilamarrivalasa).
243	..	Sitarámpuram (near Tállakóda).
244	..	Sivvandoravalasa.
245	..	Sónalingapuram.
246	..	Timitóru.
247	..	Tsandápuram.
248	..	Tsándantivalasa.
249	..	Vangara.
250	..	Vankasámida.
251	..	Vedullavalasa.
252	..	Venkatápuram.
253	..	Venkatápuram (Mekhási).
254	..	Virasagaram.
255	..	Vónja.
256	..	Vótepalli.
257	..	Yenikala Sitárampuram.

NARASAPATNAM SUB-DISTRICT.

Serial number.	Survey number of the village.	Names of villages.
		GOLUGONDA TALUK.
		(*Government*)
1	33	Addasaram.
2	61	Amalápuram.
3	141	Ammapéta.
4	64	Annavaram.
5	67	Baligattam.
6	63	Bépúrju Kottapalli.
7	7	Bommabhúpálapatnam.
8	54	Bódapálem.
9	19	Buchchammapéta.
10	59	Cherlópálem.
11	43	Chetrapalli.
12	71	Chidigummala.
13	56	Caina Boddépalli.
14	13	Chintalapúdi.
15	65	Dharmaráganam.
16	60	Duggáda.
17	130	Gédampálem.
18	47	Gangavaram.
19	95	Gannavaram.
20	..	Gorridi.
21	133	Golagonda.
22	69	Gundepála.
23	87	Gundubádu.
24	36	Jaggammapéta.
25	52	Jallúru.
26	58	Jilledu údi.
27	82	Kanchugummala.
28	..	Kittabu.
29	65	Kodavatipúdi.
30	35	Komaravólu.
31	41	Kondapálem.
32	34	Kottakóta.
33	28	Kovvúru.
34	40	Kusarlapúdi.
35	43	Lakshmipuram.
36	139	Lángapdhorapálem.
37	95	Mallubhúpálapatnam.
38	104	Manyapuratla.
39	91	Mulagapúdi Bhemavaram.
40	83	Nágundhorapálem.
41	68	Narasapatnam.
42	123	Nátavaram.
43	29	Nindengonda.
44	79	Pókalapádu.
45	78	Pallapaváganadhorapálem.
46	60	Pámulavaka.
47	44	Peddaboddepalli.
48	57	Pippallakottapalli.
49	30	Rolugunta.
50	17	Sarabhavaram.
51	93	Srungavaram.
52	52	Senkapúru.
53	39	Tádapéla.
54	38	Túnpála.
55	18	Vadlapu.
56	49	Vajraguda.
57	125	Valasampéta.
58	81	Vedullavalasa.
59	62	Vómulapúdi.
60	..	Víravaram.
61	89	Yellavaram Dandapéta.
62	60	Yanapalli.
63	70	Yarukampéta.
64	61	Yirukantapálem.
65	..	Yarramabilli.
66	80	Yerravaram.
		(*Inam Villages.*)
67	124	Adivikómayya Agraharam.
68	101	Annapaccmanchapuram *alias* Gurampéta Agraharam.

Serial number.	Survey number of the village.	Names of villages.
		GOLUGONDA TALUK—*cont.*
		(*Inam Villages.*)
69	11	Arlo.
70	..	Balaparalla.
71	99	Chinabhairavabhúpati Agraharam *alias* Naybdapalem.
72	142	Chódyam.
73	88	Chorlangipalem.
74	122	Chinajaggampéta.
75	138	Dhorapalem.
76	90	Donkada Agraharam.
77	93	Gabbada.
78	100	Gunapatraju Agraharam.
79	9	Gangavaram.
80	8	Gavarampéta Agraharam.
81	131	Gópalapatnam.
82	27	Gurampágadulapalem.
83	26	Gurandhorapalem.
84	48	Harappa Agraharam.
85	82	Jammadévipéta.
86	87	Jammavaram.
87	..	Jangalapalli Agraharam.
88	45	Janakirampuram Agraharam *alias* Nukandórapalem.
89	..	Kailasapatnam Agraharam.
90	84	Karaka.
91	86	Kasimi.
92	92	Kúsarapu Agraharam.
93	20	Komira.
94	6	Korupróla.
95	137	Kottapalem.
96	5	Kottapatnam.
97	85	Kottasalivaram.
98	..	Krishnamilhatla Agraharam.
99	127	Koravada.
100	..	Lingapuram Agraharam.
101	1	Lóingi.
102	134	Mallavaram.
103	4	Mangarlapalem.
104	79	Nallaski.
105	.	Narayanagajapatirajapuram Agraharam.
106	25	Nilampéta Agraharam.
107	10	Panasalapádu.
108	15	Panukupalem.
109	74	Papampéta.
110	150	Pappuchettipalem.
111	103	Pedabhairavabhupati Agraharam.
112	2	Pedapéta.
113	75	Peddada.
114	..	Pólinayudu Agraharam.
115	132	Pogachettapalem.
116	72	Póluvaram Agraharam.
117	76	Pottadigavarampéta.
118	14	Rajamampéta.
119	105	Rajupeta.
120	..	Ramannapalem Agraharam.
121	18	Rotampéta.
122	21	Savarapalli.
123	33	Sarika.
124	94	Sanyasirju Agraharam.
125	3	Singarajupéta.
126	37	Sitakhandi.
127	48	Sitanna Agraháram.
128	135	Súrampéta.
129	140	Tallaché, Bikada.
130	86	Vadapatti.
131	24	Virabhupálapatnam Agraháram.
132	102	Viralhapati Agraharam.
133	128	Yatamalla.

NARASAPATNAM SUB-DISTRICT—*cont.*

Serial number.	Survey number of the village.	Names of villages.
		GOLUGONDA TALUK—*cont.*
		(*Inam Villages.*)
134	97	Yerusahlapati Agrahâram.
135	16	Yerrabhupâlapatnam.
136	22	Yétig varammapéta.
		(*Zamindari Villages.*)
		(Bayyavaram Estate.)
137	..	Bayyavaram.
		(Chouduvâda Estate.)
138	..	Chouduvâda.
		(Juggampeta Estate.)
139	..	Juggampeta.
140	..	Tatapurti.
141	..	Timmâpuram.
		(Kondala Agrahâram Estate.)
142	..	Kondala Agrahâram.
		(Kota Veratla Estate.)
143	..	Bûrugupâlem
144	..	Gidtura.
145	..	Kôdura.
146	..	Kôta Veratla.
147	..	Mûkavarapâlem.
148	..	Paidipâla.
149	..	Rajupeta.
150	..	Rochapalli.
151	..	Tamaram.

Serial number.	Survey number of the village.	Names of villages.
		GOLUGONDA TALUK—*cont.*
		(*Zamindari Villages.*)
		(Madugula Estate.)
152	..	Bennavaram.
153	..	Dharmavaram.
154	..	Kalyanapulôva *alias* Chimalapadu
155	..	Kontalam.
156	..	Kottapetnam.
157	..	Marrivalasa.
158	..	Valasalapalem.
		(Pandoru Malavaram Estate.)
159	..	Mallavaram.
160	..	Pandoru.
		(Peddipalem Estate.)
161	..	Peddipalem.
		(Tangedu Gotivada Estate.)
162	..	Gotivada.
163	..	Tangedu.
		(Vizianagram Estate.)
164	..	Appandhorapalem.
165	..	Bimbôyinapalem.
166	..	Gangavaram.
167	..	Settipalem.
168	..	Venkannapalem.

PALAKONDA SUB-DISTRICT.

		PALAKONDA TALUK.
		(*Government.*)
1	89	Addâru.
2	131	Addâtupeta
3	143	Akkarâpalli.
4	101	Allena
5	174	Amarûru.
6	161	Ambôda.
7	88	Ampili.
8	71	Annavaram.
9	105	Appalapatnayakunipeta.
10	164	Arasôda.
11	55	Attali.
12	42	Avalangi.
13	200	Bagammapeta.
14	51	Bejje.
15	81	Bhasuru.
16	65	Bukkuru.
17	109	Burja.
18	17	Buroga.
19	6	Chalivendra
20	30	Chîdimi.
21	27	Chidumdhari Sitaramarajapeta
22	204	Chilakalapallo
23	1	Chinagora.
24	67	Chinamangalapuram.
25	160	Chinasirlam
26	57	Chintada.
27	146	Chintalapeta.
28	14	Chittapolivalasa.
29	140	Chitturapuram.

		PALAKONDA TALUK—*cont.*
		(*Government.*)
30	185	Chorlangi.
31	7	Dasamantapuram.
32	198	Devakivada.
33	41	Dôlamada.
34	90	Donkalaparata.
35	28	Gadaganuna
36	154	Gannayadupeta.
37	75	Garugubilli.
38	197	Gita-upalli.
39	63	Gottumangalapuram.
40	145	Gôvindapuram.
41	79	Gudivada.
42	83	Haripuram Pallapuram.
43	139	Hunjaram.
44	208	Iruvada
45	173	Jagannadhavalasa.
46	132	Jambuda.
47	190	Japtikôdulagummada.
48	5	Jerâpati Gôpâlapuram.
49	8	Kambura.
50	168	Kandisa
51	21	Kaviti or Kattulakaviti.
52	15	Kinimi
53	207	Kinjangi.
54	165	Kôdisa.
55	23	Kotoba.
56	98	Kotdapeta.
57	170	Kondavalasa.
58	194	Koppara.
59	108	Korikânakurmarâjapuram.

STATE CENTRAL LIBRARY, THIRUVANANTHAPURAM

PALAKONDA SUB-DISTRICT—*cont.*

PALAKONDA TALUK—*cont.*

(Government.)

Serial number	Survey number of the village.	Names of villages.
60	133	Kottapeta.
61	195	Kottiva.
62	28	Kottugumada.
63	19	Kumbhidichápuram.
64	97	Kummarangunta.
65	195	Lakshmipeta *alias* Lakshammapeta.
66	60	Lívidu *alias* Lakshmipuram.
67	78	Lumboru.
68	179	Maggaru.
69	111	Mámidivalasa.
70	141	Mandavida.
71	210	Mantavida.
72	138	Medamarti.
73	144	Musundapuram.
74	10	Nadimikelo.
75	16	Nadukuru.
76	199	Narendrapuram.
77	3	Narasipuram.
78	41	Navagám
79	52	Nílmagaram
80	132	Nílapuram.
81	176	Nílayyavalasa.
82	208	Nukalavada.
83	58	Padmapuram.
84	96	Palavalasa.
85	73	Palakonda.
86	156	Parammapeta.
87	88	Parasurampuram.
88	177	Patavardhanam.
89	77	Pedakótipallo.
90	159	Pedasirlam.
91	4	Póddaru.
92	149	Pódali
93	162	Pórem.
94	188	Rajulagumada.
95	148	Ramarayapuram.
96	25	Regulapadu.
97	171	Samaunpalle.
98	147	Sitapeta
99	123	Singanapalem.
100	85	Singanavalasa *alias* Gadabavalasa.
101	46	Singapuram.
102	181	Sirvam.
103	851	Talagam.
104	53	Talavanam.
105	137	Tamaram.
106	70	Tampatapallo.
107	38	Tettangi.
108	120	Timadam.
109	117	Tívavada.
110	91	Tuddali.
111	31	Tudi.
112	64	Tumarada.
113	107	Tuniveda.
114	114	Turpu Ramabhadrarajupeta.
115	72	Vadama.
116	182	Vangara.
117	157	Vapparanga.
118	58	Vatapaga.
119	82	Velagavada.
120	202	Venkatapatirajapeta.
121	164	Venkatapuram.
122	18	Viraghattam.
123	80	Vúna.
124	26	Vudikavalasa Venkammapeta.
125	158	Vurukuru.
126	127	Vuppisavalasa.
127	83	Yeturoddapurata.

PALAKONDA TALUK—*cont.*

(Inam Villages.)

Serial number.	Survey number of the village.	Names of villages.
128	125	Ahóbilacharyulapeta *alias* Kónammapeta.
129	129	Annammapeta.
130	62	Aradala.
131	152	Balakavivalasa.
132	191	Bangaravalasa.
133	35	Bárenda.
134	24	Bodlapada (Viraghattam Firka).
135	..	Bodlapada (Burja Firka).
136	209	Chandrammapeta
137	34	Chelayyamvalasa
138	78	Chinakotipalli.
139	32	Deppiralsa
140	128	Devanapuram.
141	175	Dikari.
142	48	Durga.
143	2	Gadisangapuram.
144	100	Gangabhagirathipuram.
145	142	Gangammapeta.
146	134	Garlapadu.
147	214	Gongurvasa.
148	43	Gompala Venkatapuram.
149	69	Gópalapuram near Palakonda.
150	108	Gópidevipeta
151	22	Hosenapuram.
152	107	Isavadivalasa.
153	104	Jagannadhapuram.
154	65	Jamparakóta.
155	..	Jangalapadu.
156	169	Jódubandala.
157	130	Jógipada Venkatapuram.
158	9	Kadakella.
159	140	Kakarapallo.
160	95	Kilantra.
161	113	Kollivalasa
162	87	Kondapuram.
163	192	Kopparavalasa.
164	154	Koralavalasa.
165	97	Kottavalasa Mokhasa.
166	..	Krishnasastrulapeta.
167	206	Kurmanadapuram.
168	64	Kurmarajapuram near Tumarada.
169	24	Lachayyapeta Sitadevipuram.
170	33	Lakkapuram.
171	184	Maddivalasa
172	172	Maddurvalasa.
173	126	Mahajanamvaripeta.
174	60	Madivida.
175	92	Marupadu
176	211	Maravadadheri Sitadevipuram.
177		Masanapati.
178	11	Modatikella.
179	143	Modagolapeta
180	153	Mulakalavalasa.
181	48	Nakkapeta Párápuram.
182	84	Nandivada Kormarajupuram.
183	205	Nimmapeta.
184	118	Narendrapuram.
185	122	Nilakantapuram.
186	110	Nilammapeta or Nilidevipuram
187	34	Pámarti Vijayarámpuram
188	155	Panasalavalasa.
189	36	Panasamandivada.
190	74	Pandaramabhadrarajupeta.
191	50	Parakavalasa

STATE CENTRAL LIBRARY, THIRUVANANTHAPURAM

PALAKONDA SUB-DISTRICT—*cont.*

Serial number.	Survey number of the village.	Names of villages.
		PALAKONDA TALUK—*cont.*
		(*Inam Villages.*)
192	54	Pâráporam near Talavaram.
193	99	Paravastarémannapeta.
194	103	Pedapeta.
195	110	Pendyála Lakshmidevipeta.
196	47	Pálo.
197	20	Rájapuram.
198	187	Rodiam.
199	193	Sakarápalli *alias* Kondasikarápalle.
200	178	Sangám.
201	115	Sanzuráda.
202	136	Saradám.
203	81	Sirikonda.
204	183	Sitarámpuram.
205	119	Sómidavalasa.
206	201	Sríhariparam Agraharam.
207	213	Sríhariparam Mokhasa.
208	86	Talagundhari Krishnapuram.
209	221	Tótavadadhati Ramabhadrajupeta.*
210	..	Vándanapeta *alias* Vungaradapeta.
211	94	Vandra.
212	40	Vandúva
213	186	Venkammapeta.
214	12	Vikramapuram.
215	180	Vóna.
216	189	Vusirikavalasa Venkatapatirajupeta.
217	66	Yerdharayapuram.
		(*Bobbili Zamindari.*)
218	..	Adavaram.
219	..	Ágaro.
220	..	Anobakhandi.
221	..	Antakapalli.
222	..	Billam.
223	..	Boddavalasa (Pógandhari).
224	..	Boddavalasa (Sankilidhari).
225	..	Boddura.
226	..	Buradu.
227	..	Cholligandivalasa.
228	..	Chinnayyapeta.
229	..	Devudala.
230	..	Garikipado.
231	..	Guravam.
232	..	Guttavalli.
233	..	Iellamanchandavalasa.
234	..	Javam.
235	..	Kakhandyam.
236	..	Kalaparti.
237	..	Kanchiram.
238	..	Kantham.
239	..	Khandyam.
240	..	Khandyamandhara Venkatapuram.
241	..	Kondire.
242	..	Kondagandam.
243	..	Kondammapeta.
244	..	Korapam.
245	..	Kottam.
246	..	Krishnammavalasa.
247	..	Lakhkam.
248	..	Lakshmipuram.
249	..	Lankam.
250	..	Latchakavalasa.
251	..	Lingalavalasa.
252	..	Mandavakuriti.

Serial number.	Survey number of the village.	Names of villages.
		PALAKONDA TALUK—*cont.*
		(*Bobbili Zamindari.*)
253	..	Maredubaka.
254	..	Marrikottavalasa.
255	..	Marrivalasa.
256	..	Mortivalasa.
257	..	Mogilivalasa.
258	..	Nagulavalasa.
259	..	Nandabalaga.
260	..	Nayaralavalasa.
261	..	Nimmatorlaveda.
262	..	Penta.
263	..	Penubaka.
264	..	Pogiza.
265	..	Ponegativalasa
266	..	Puzli.
267	..	Rajam.
268	..	Ramachandrapuram.
269	..	Regidi.
270	..	Sanzili
271	..	Santekavitu.
272	..	Saradhi.
273	..	Sitammapeta.
274	..	Sitarampuram.
275	..	Talatampara.
276	..	Tókalavalasa.
277	..	Vasudevapatnam.
278	..	Vavam.
279	..	Vavilavalasa.
280	..	Vepávada Venkkammapeta.
281	..	Venkatarayudupeta.
		(*Inam.*)
282	..	Akkanna Agraharam.
283	..	Amidalavalasa.
284	..	Appala Agraharam.
285	..	Appapuram.
286	..	Chalikam.
287	..	Gandredu.
288	..	Gólivalasa.
289	..	Gópala Krishnarangarayapuram.
290	..	Gópalapuram near Rajam.
291	..	Gópammapeta.
292	..	Guyyanavalasa.
293	..	Kottarapuram.
294	..	Kottavalasa Agraharam.
295	..	Lachchayapuram *alias* Kummaragraharam.
296	..	Lingapuram.
297	..	Maddan Ramayya Agraharam.
298	..	Madhavarapu Ramayya Agraharam.
299	..	Madhavarayapuram.
300	..	Mamidivalasa.
301	..	Nakkapeta.
302	..	Narayanarajupuram.
303	..	Rajayyapeta.
304	..	Ramanayalapeta.
305	..	Rangarayapuram *alias* Rajavalasa.
306	..	Simpuram.
307	..	Sankaruni Agraharam.
308	..	Sóptu.
309	..	Tatipatu.
310	..	Venkatarangarayapuram *alias* Jadapeta.
311	..	Venkatarayudu Agraharam.

* Transferred from Ganjám district subsequent to survey and settlement.

PÁLAKONDA SUB-DISTRICT—*cont.*

Serial number.	Survey number of the village.	Names of villages.
		PÁLAKONDA TALUK—*cont.*
		(*Sírípuram Estate.*)
312	..	Chakayavalasa.
313	..	Gókarnapalle.
314	..	Gollapadu.
315	..	Kavah.
316	..	Mamidipalle.
317	..	Mantina.
318	..	Modalavalasa.
319	..	Pullita.
320	..	Sripuram.
321	..	Suravaram.
322	..	Upparamayadavalasa.
323	..	Valteru.
324	..	Vannali.
325	..	Vungarada.
		(*Inam Villages.*)
326	..	Jonakíporam.
327	..	Narasimhapuram *alias* Geddavalasa.
328	..	Panasapeta *alias* Panasapeta Ratnasimhapuram.
		PÁLAKONDA TALUK—*cont.*
		(*Inam Villages.*)
329	..	Vó a Agraharam.
330	..	Sushadr puram.
331	..	Sítárámpuram Mokhasa.
		(*Vizianagram Zamindari.*)
332	..	Boddám
333	..	Bommináyudavalasa.
334	..	Chedivalasa.
335	..	Gadimeddám.
336	..	Gárráju Chípurupalle.
337	..	Gedalapéta.
338	..	Simarájupéta.
339	..	Táldda.
340	..	Vonma.
		(*Inam Villages.*)
341	..	Bommináyudavalasamadhura Vizianagaram.
342	..	Garemellikottavalasa.
343	..	Gudivada.
344	..	Muddúdujógivalasa.

PÁRVATÍPURAM SUB-DISTRICT.

Serial number.	Survey number of the village.	Names of villages.
		PÁRVATÍPURAM TALUK.
		(*Sangamvalasa Zamindari.*)
1	..	Allavada.
2	..	Appamdhoravalasa.
3	..	Banjukuppa.
4	..	Chendrammapéta.
5	..	Chinabondapalli.
6	..	Chinakhirsil.
7	..	Dangabhadra.
8	..	Dévikóta.
9	..	Doggavánimulaga.
10	..	Gangáparam.
11	..	Kambavalasa
12	..	Kancharipádu
13	..	Kavitibhadra.
14	..	Khandivalasa.
15	..	Kónavalasa.
16	..	Kóre.
17	..	Mulaga.
18	..	Mruthyunjayanagaram.
19	..	Peda Bondapalli.
20	..	Peddempanissenkaparam.
21	..	Pedapedumu.
22	..	Rávikóta.
23	..	Sangamvalasa.
24	..	Seetapámbápuram.
25	..	Súdigam
		(*Inam.*)
26	..	Addáravalasa.
27	..	Gangamámbápuram *alias* Pittalavalasa.
28	..	Nissenkaparam.
29	..	Somalingápuram.
30	..	Vorkpanissenkaparam.
		(*Sálura Zamindari.*)
31	..	Aníru.
32	..	Budaruvada.
33	..	Dákosila
		PÁRVATÍPURAM TALUK—*cont.*
		(*Inam.*)
34	..	Góchekka.
35	..	Jamaddám
36	..	Kottapatnam.
37	..	Lakshmípuram.
38	..	Lidikivalasa.
39	..	Thedangivalasa
40	..	Tétaburdi
41	..	Torki
		(*Chávala Zamindari.*)
42	..	Antivalasa.
43	..	Bandalupé.
44	..	Jammadavalasa.
45	..	Lakchirajapéta
46	..	Puligummi.
47	..	Veerabhadrapuram.
		(*Belgam Zamindari.*)
48	..	Chandalingi.
49	..	Jagannáthapuram.
50	..	Krishtapalli.
51	..	Nandipuram.
52	..	Saviro.
53	..	Párvatípuram.
54	..	Pedamariki.
55	..	Ráthammapéta.
56	..	Sarrapada
57	..	Sivini.
58	..	Sítanagaparam *alias* Chinamariki.
59	..	Vikramapuram
60	..	Veddavólu.
		(*Inam.*)
61	..	Dhanunjayapuram.
62	..	Addápusila.
63	..	Bolgám.
64	..	Haripuram *alias* Káravalasa.

STATE CENTRAL LIBRARY, THIRUVANANTHAPURAM

PÁRVATÍPURAM SUB-DISTRICT—*cont.*

Serial number.	Survey number of the village.	Names of villages.
		PÁRVATÍPURAM TALUK—*cont.*
		(*Inam.*)
65	..	Kottavalasa.
66	..	Lakshminárâyanapuram.
67	..	Narisipuram.
68	..	Parasurámpuram.
69	..	Sanduranárâyanapuram *alias* Jagannâdhadâsupéta.
70	..	Viswambharapuram *alias* Jalidegavalasa.
71	..	Venkatráyudupéta.
		(*Mirangi Zamindari.*)
		(Pedamerangi Hunda.)
72	..	Alamanda.
73	..	Dandasuru.
74	..	Gujaba.
75	..	Jogirâjupéta.
76	..	Kallikóta.
77	..	Maruvâda.
78	..	Márkondaputti.
79	..	Padamérangi.
80	..	Sivvám.
81	..	Sórapachoravalasa.
82	..	Tummalavalasa.
83	..	Valipiri.
		(*Inam.*)
84	..	Bommika.
85	..	Haripuram.
86	..	Lóvagangarâjapuram.
87	..	Kónangipâda.
88	..	Subhadrammavalasa.
89	..	Sikhabadi.
		(*Mirangi Zamindari.*)
90	..	Bésangi.
91	..	Chinamérangi.
92	..	Gangammavalasa.
93	..	Gavarammapéta.
94	..	Kannapudhoravalasa.
95	..	Lakshmipuram.
96	..	Parajupâda.
97	..	Pippalabhadra.
98	..	Peddúru.
		(*Inam.*)
99	..	Rájayyapéta.
100	..	Venkammapéta.
101	..	Gowripuram.
102	..	Nimmalapâda.
103	..	Sámbamavalasa.
104	..	Sonki Agrahâram.
105	..	Tálladumma.
106	..	Akkandhoravalasa.
107	..	Ankavaramu.
108	..	Bhallabhadra.
109	..	Bhatrapâda.
110	..	Chengaduba.
111	..	Dalâyivalasa.
112	..	Gópâlapuram.
113	..	Jóguladumma.
114	..	Lakkanâpuram.
115	..	Maropenta.
116	..	Sivarámpuram.
117	..	Thótapalli.
118	..	Chandrasékhararâjapuram.

Serial number.	Survey number of the village.	Names of villages.
		PÁRVATÍPURAM TALUK—*cont.*
		(*Inam.*)
119	..	Jagannâdhapuram Agrahâram.
120	..	Pólinâyudovalasa.
121	..	Sikhevaram.
122	..	Thulasirámannavalasa.
123	..	Bálagudaba.
124	..	Chimbuddi.
125	..	Dangabhadra.
126	..	Gaddatiruvâda.
127	..	Gottivalasa.
128	..	Hikkumvalasa.
129	..	Ikka.
130	..	Kemisila.
131	..	Konkadóra *alias* Konkadiveram.
132	..	Kottapalli.
133	..	Kottúru.
134	..	Padabuddidi.
135	..	Koriaila.
136	..	Santhóshapuram Agrahâram.
		(*Kurupam Zamindari.*)
137	..	Arnâda.
138	..	Artém.
139	..	Belkâda.
140	..	Bodlagûda.
141	..	Boddamnakharja.
142	..	Chekkavalasa.
143	..	Chosdipalli.
144	..	Chinadidija.
145	..	Chinajamma.
146	..	Chinthala Belgam.
147	..	Chinthalapâda.
148	..	Chinapanukavalasa.
149	..	Chéllpadam.
150	..	Dâdapuram.
151	..	Dalâyipeta.
152	..	Dharmalakshmipuram.
153	..	Digavagunada.
154	..	Duddukhalla.
155	..	Doggi.
156	..	Gadabavalasa.
157	..	Gangarégavalasa.
158	..	Gangabatli.
159	..	Gujapâda.
160	..	Gumada.
		(*Inam.*)
161	..	Gummadagedda.
162	..	Jâkéru.
163	..	Kikkova.
164	..	Kitchâda.
165	..	Kolligûda.
166	..	Komadda.
167	..	Kómatlapéta.
168	..	Kótpám.
169	..	Kotta.
170	..	Kudama.
171	..	Kummarigunta.
172	..	Kundarathiruvâda.
173	..	Kurupám.
174	..	Kustaro.
175	..	Lóva akshmipuram.
176	..	Mâdalagi.
177	..	Marigûda.
178	..	Masimanda.
179	..	Mattúru.

STATE CENTRAL LIBRARY, THIRUVANANTHAPURAM

PÁRVATÍPURAM SUB-DISTRICT—*cont.*

Serial number.	Survey number of the village.	Names of villages.
		PÁRVATÍPURAM TALUK—*cont.*
		(*Inam.*)
180	..	Pájam.
181	..	Pattádheravalasa.
182	..	Peddódija.
183	..	Pedagudaba.
184	..	Pedakherjila.
185	..	Pédajamme.
186	..	Pájárigúda.
		(*Kurupam Zamindari.*)
187	..	Pulgummi.
188	..	Púrnapádu.
189	..	Pu túrú.
190	..	Pókarbótavalasa.
191	..	Révéda.
192	..	Révikóna.
193	..	Rávipalle.
194	..	Ráyamdheravalasa.
195	..	Ráyapuram.
196	..	Rágulapádu.
197	..	Rebba.
198	..	Sangadda.
199	..	Seruvodugúda.
200	..	Singaráporam.
201	..	Singopuram.
202	..	Sómidavalasa.
203	..	Sómi ayndavalasa.
204	..	Subhadrammavalasa.

Serial number.	Survey number of the village.	Names of villages.
		PÁRVATÍPURAM TALUK—*cont.*
		(*Kurupam Zamindari.*)
205	..	Támarakhandijammu.
206	..	Teglému.
207	..	Tókharakhandi.
208	..	Tirúpulaméranga.
209	..	Thambali.
210	..	Vallarigudaba.
211	..	Vanadám.
212	..	Vannám.
213	..	Viswanádapuram.
214	..	Vulkhadra.
		(*Inam.*)
215	..	Alluváda.
216	..	Aukapápavalasa.
217	..	Chalamámbápuram.
218	..	Chilakám.
219	..	Démudagumpa.
220	..	Gunú apuram.
221	..	Kódu'agumpa.
222	..	Kónóru.
223	..	Nágúru.
224	..	Sivvannapéta.
225	..	Thedumu.
226	..	Thurukanáyuduvalasa.
227	..	Vanija.
228	..	Venkatápuram Agrahárám *alias* Buradavenkatápuram.

SALUR SUB-DISTRICT.

Serial number.	Survey number of the village.	Names of villages.
		SALUR TALUK
		(*Bobbili Zamindari.*)
1	..	Addumanda.
2	..	Kannammapéta.
3	..	Venkammapéta.
		(*Chemudu Zamindari.*)
4	..	Annamarájuvalasa.
5	..	Chemudu.
6	..	Kandulapadam.
7	..	Madamavalasa.
8	..	Mávudi.
9	..	Muchharlavalasa.
10	..	Sambara.
		(*Pachipenta Zamindari.*)
11	..	Aluru.
12	..	Badávalasa.
13	..	Battavalasa *alias* Jákarivalasa.
14	..	Bobbilivalasa.
15	..	Chinabárigám.
16	..	Delayivalasa.
17	..	Dandigám.
18	..	Diguvamendangi.
19	..	Gudabavalasa.
20	..	Gavirammapéta.
21	..	Jakadivalasa *alias* Nandidivalasa.
22	..	Kankanápalli.
23	..	Kásávalasa.

Serial number.	Survey number of the village.	Names of villages.
		SALUR TALUK—*cont.*
		(*Pachipenta Zamindari.*)
24	..	Késah.
25	..	Konisivalasa *alias* Gangayammapéta.
26	..	Kurtúru.
27	..	Kurukúti.
28	..	Mallaparájupéta.
29	..	Mándapalli.
30	..	Máripalli.
31	..	Páchipenta.
32	..	Pandigummivalasa.
33	..	Pedabárigám.
34	..	Peddavalasa.
35	..	Sárika.
36	..	Soopgám.
37	..	Tédivalasa.
38	..	Tóssam.
		(*Salur Zamindari.*)
39	..	Alagaruvu.
40	..	Anasabhadra.
41	..	Antivalasa.
42	..	Appalarajupéta.
43	..	Bangarammapéta.
44	..	Bangaruvalasa.
45	..	Bantumakkuva.
46	..	Battivalasa.
47	..	Bhavanipuram.
48	..	Chendrayyapéta Agraharam.
49	..	Chorukupalli.

STATE CENTRAL LIBRARY, THIRUVANANTHAPURAM

SALUR SUB-DISTRICT—*cont.*

SALUR TALUK—*cont.*

(*Salur Zamindari.*)

Serial number.	Survey number of the village.	Names of villages.
50	..	Cherukupallimottah.
51	..	Chikkudavalasa.
52	..	Chinarutagedda.
53	..	Chinnamarájuvalasa.
54	..	Dabbagedda.
55	..	Digurivalasa.
56	..	Dundigam.
57	..	Divabuchchammapeta.
58	..	Duggóro.
59	..	Erramanantavalasa.
60	..	Gédelavalasa.
61	..	Gélichintavalasa.
62	..	Gangandhorakónavalasa.
63	..	Gopalipuram.
64	..	Gumadem.
65	..	Guntabhadra.
66	..	Gurivinayampeddavalasa.
67	..	Gurrapravalasa.
68	..	Ichchamandipalli.
69	..	Jannavalasa.
70	..	Jeegiram.
71	..	Jéelegavalasa.
72	..	Khamsavalasa.
73	..	Khayirapalli.
74	..	Khaviravalasa.
75	..	Kódukavakavalasa.
76	..	Kóna.
77	..	Kondabuchchammapeta.
78	..	Kondabarakavalasa.
79	..	Kurmarajapeta.
80	..	Lévarakhandi.
81	..	Makkuva.
82	..	Markondapetta.
83	..	Mósúru.
84	..	Mugadavalasa.
85	..	Mulavalasa.
86	..	Nagalladabbagedda.
87	..	Nandakhattakghasila.
88	..	Narlavalasa.
89	..	Narayana Ramachandrarajapuram Agraharam.
90	..	Naliparti.
91	..	Pakirnayaniboddavalasa.
92	..	Palikavalasa.
93	..	Panasabhadra.
94	..	Pananapeddikónavalasa.
95	..	Panchali.
96	..	Pedaglosila.
97	..	Pedajulam.
98	..	Pedapolam.
99	..	Pedóborabanda.
100	..	Pedavutagedda.
101	..	Pétlavalasa.
102	..	Pennadavalasa.
103	..	Ramabhadrapuram.
104	..	Rompalli.
105	..	Salúr town.
106	..	Sanyasirajapeta.
107	..	Sanyasirajapuram.
108	..	Sarayavalasa (near Makkuva).
109	..	Sitalli Pedavalasa.
110	..	Singandhoravalasa.
111	..	Sirlam.
112	..	Sitarampuram.
113	..	Sóyapuram.
114	..	Tentuboddavalasa.

SALUR TALUK—*cont.*

(*Salur Zamindari.*)

Serial number.	Survey number of the village.	Names of villages.
115	..	Tupakivalasa.
116	..	Tsorusurapadu.
117	..	Tunda.
118	..	Túramavadi.
119	..	Vallipuram.
120	..	Vizayarámpuram.
121	..	Viswanadhapuram.

(*Inam and Sub-Divisional Villages.*)

Serial number.	Survey number of the village.	Names of villages.
122	..	Bhúdakarivalasa.
123	..	Bódaidhoravalasa.
124	..	Chandivalasa.
125	..	Chendrappavalasa *alias* Chendrampeta.
126	..	Dugdhasagaram.
127	..	Dattivalasa.
128	..	Gadabavalasa.
129	..	Gorlavalasa Agraharam.
130	..	Gógativalasa.
131	..	Gollapeta Agraharam.
132	..	Kasipatnam Agraharam.
133	..	Kótkapeta.
134	..	Karrivalasa.
135	..	Kondatadúru.
136	..	Kudamura.
137	..	Kuppurowa.
138	..	Koyyanapéta.
139	..	Kotakka.
140	..	Lakshmipuram.
141	..	Mélapavalasa *alias* Ramanapéta.
142	..	Mutamuru.
143	..	Mirtivalasa Agraharam.
144	..	Mulakkayavalasa (near Makkuva).
145	..	Mulakkayavalasa (S. No. 143).
146	..	Mulakkayavalasa (S. No. 144).
147	..	Mukkuvalasa.
148	..	Musivalasa.
149	..	Nanda.
150	..	Pupayyavalasa *alias* Krishnarajapuram.
151	..	Paramanavalasa Agraharam.
152	..	Padmapuram.
153	..	Pyakapadu.
154	..	Pitaragivalasa.
155	..	Pótulagedavalsa.
156	..	Púdi.
157	..	Pulugurivalasa.
158	..	Rajam.
159	..	Sarevalasa (near Pachipenta).
160	..	Sant swaram Agraharam.
161	..	Sua.
162	..	Sivalagopuram.
163	..	Siva subparam Agraharam.
164	..	Smartachchittalavalasa.
165	..	Tadára.
166	..	Tarajuram Agraharam.
167	..	Tóravalasa.
168	..	Tarapeddammapéta.
169	..	Venkatachalapuram Agraharam.
170	..	Yaragadavalasa.

STATE CENTRAL LIBRARY, THIRUVANANTHAPURAM

SRUNGAVARAPUKÓTA SUB-DISTRICT.

Serial number.	Survey number of the village.	Names of villages.
		SRUNGAVARAPUKOTA TALUK.
		(*Vizianagram Zamindari.*)
1	..	Addatiga.
2	..	Alaparti.
3	..	Aligubili.
4	..	Ambayadusupalem.
5	..	Angipalem.
6	..	Atava.
7	..	Attada.
8	..	Balakrishnarajupuram
9	..	Bellanki.
10	..	Banadi.
11	..	Bhimili.
12	..	Bojinavaram.
13	..	Boddam
14	..	Bóyangi.
15	..	Chidivalasa
16	..	China Dungada.
17	..	Chinagudipala.
18	..	Chinakhandepalle.
19	..	Chintada.
20	..	Chipuruvalasa.
21	..	Dabbarajupeta.
22	..	Dampavalasa.
23	..	Daraparti.
24	..	Datti.
25	..	Dondera.
26	..	Dharmavaram.
27	..	Digavokondaparti.
28	..	Dumbalavara.
29	..	Gajapatinagaram.
30	..	Gantyadipalem.
31	..	Gantyada.
32	..	Gollakonda.
33	..	Gollakonda Srungavaram.
34	..	Golugam.
35	..	Gopalapalli.
36	..	Gotivada.
37	..	Gulivindala.
38	..	Gumpada.
39	..	Jeddoru.
40	..	Jagaram.
41	..	Jaggu.
42	..	Jammalasa.
43	..	Kalagada.
44	..	Kallempudi.
45		Kapusópapuram.
46	..	Karagavalasa.
47	..	Kasinatarajapuram *alias* Lakshminarayanapuram Agraharam
48	..	Khasapeta.
49	..	Kodiravalasa
50	..	Kittammapalem
51	..	Kitla.
52	..	Kittannapeta.
53	..	Koldipalem.
54	..	Kondagangupadi.
55	..	Kontamallepadi.
56	..	Kottavalasa Dibala.
57	..	Kottavaru.
58	..	Kotyada
59	..	Krishnachandrapuram.
60	..	Krishnapuram.
61	..	Kuruvam
62	..	Kummapalli.
63	..	Kurudi.
64	..	Kurmavaram.
65	..	Lakavarapukóta.
66	..	Lakavarapukota Sitarampuram.
67	..	Lakavarapukota Talari.

Serial number.	Survey number of the village.	Names of villages.
		SRUNGAVARAPUKÓTA TALUK—*cont.*
		(*Vizianagram Zamindari.*)
68	..	Lakshmipuram.
69	..	Madanapuram.
70	..	Madepavayi.
71	..	Madipada.
72	..	Maccerlasingavaram.
73	..	Malipudi.
74	..	Malivida.
75	..	Mallipalli.
76	..	Mallipadi.
77	..	Marivila.
78	..	Madhavalasa Ramachandrapuram.
79	..	Mosalikhandi.
80	..	Mukundapuram.
81	..	Mulaboddavara.
82	..	Muladipadi.
83	..	Nagaram.
84	..	Nallabilli.
85	..	Paturu.
86	..	Pavada.
87	..	Peda Dungada.
88	..	Peda Gudipala.
89	..	Peda Kandepalli *alias* Sirikivanipalem.
90	..	Pótammapalem.
91	..	Pótammapeta.
92	..	Pótanapalli.
93	..	Pótanandipalem.
94	..	Rangapuram.
95		Rayadopeta.
96	..	Rega Dumayagiri.
97	..	Relli.
98	..	Relli Gavirammapeta.
99	..	Sagia Gavirammapeta.
100	..	Santapalem.
101	..	Santapeta.
102	..	Susanapalli.
103	..	Sugarayi.
104	..	Sivaramarajupeta.
105	..	Srungavarapukóta.
106	..	Srungavarapukóta Sitarampuram.
107	..	Srungavarapukóta Talari.
108	..	Sundarayyapeta.
109	..	Tantivanam.
110	..	Tandrangi.
111	..	Tatipudi.
112	..	Tegna Boddavara.
113	..	Timidi.
114	..	Tsunnalapalli.
115	..	Tsanavaru.
116	..	Vabalayyapalem.
117	..	Valampadu.
118	..	Vasanta.
119	..	Vasi
120	..	Vardhapadu.
121	..	Velidda
122	..	Vemnapalli.
123	..	Venkatarampalem.
124	..	Venkatarajapalem.
125	..	Venne.
126	..	Vepada.
127	..	Vijayagiri.
128	..	Vitaparti.
129	..	Vinayakapalli.
130	..	Vira Bodrepeta.
131	..	Viranarayanam.
132	..	Virata.
133	..	Yerkurapalli.
134	..	Yerrapada.

STATE CENTRAL LIBRARY, THIRUVANANTHAPURAM

SRUNGAVARAPUKÓTA SUB-DISTRICT—*cont.*

SRUNGAVARAPUKÓTA TALUK—*cont.*

(*Inam.*)

Serial number.	Survey number of the village.	Names of villages.
135	..	Alamanda.
136	..	Ankájéyulapálem Agrahéram.
137	..	Annamráájopéta.
138	..	Arcánnapálem Agrahéram.
139	..	Bellighattam Agrahéram.
140	..	Ballankitani Kásipatiráju-puram Agrahéram.
141	..	Bhimasinga.
142	..	Chinarévapalli Agrahéram.
143	..	China-pálem Agrahéram.
144	..	Chintalapálem.
145	..	Dásulapálem Agrahéram.
146	..	Dóváda Agrahéram.
147	..	Gungabódi Agrahéram.
148	..	Jadcét valasa.
149	..	Jámi Agrahéram.
150	..	Jammadevipeta Agrahéram.
151	..	Kollépalli Agrahéram.
152	..	Kantagápalli Agrahéram.
153	..	Kátakápalli Agrahéram.
154	..	Kottakóta Agrahéram.
155	..	Kottám Agrahéram.
156	..	Krishnaráyudupéta Agrahéram.
157	..	Kumarám Agrahéram.
158	..	Lachannapéta Agrahéram.
159	..	Lotlapalli Agrahéram.
160	..	Máníápalli Agrahéram.
161	..	Mokhasá Kottavalasa.
162	..	Mukundapuram Agrahéram.
163	..	Mukundaráájapuram Agrahéram.

SRUNGAVARAPUKÓTA TALUK—*cont.*

(*Inam.*)

Serial number.	Survey number of the village.	Names of villages.
164	..	Narapém Agrahéram.
165	..	Narasannapéta Agrahéram.
166	..	Nidighatta Agrahéram.
167	..	Nilakantharajapuram Agrahéram.
168	..	Nilakantharájapuram Agrahéram.
169	..	Nimmalapálem Agrahéram.
170	..	Padakrishnaráájapuram.
171	..	Pedaráopalli Agrahéram.
172	..	Rámalingapuram Agrahéram.
173	..	Ramalingapuram Agrahéram.
174	..	Rámaswámipéta Agrahéram.
175	..	Rangá áyapuram Agrahéram.
176	..	Ráyapuráájopéta Agrahéram.
177	..	Réga Agrahéram.
178	..	Sankapálem *alias* Rangáráju-puram
179	..	Sómáyajulapalem Agrahéram.
180	..	Sómpuram Agrahéram.
181	..	Sriramputam Agrahéram.
182	..	Támarapalli Agrahéram.
183	..	Támalaviri Agrahéram.
184	..	Támalápalli Agrahéram.
185	..	Tummikápalli *alias* Sri Vénu-gópálapuram Agrahéram.
186	..	Virabhadrapuram Agrahéram.
187	..	Viswanadhapuram *alias* Kanchvanipalem Agrahéram.
188	..	Vuppa Agrahéram.

VEERAVILLI SUB-DISTRICT.

VEERAVILLI TALUK.

(*Inam.*)

Serial number.	Survey number of the village.	Names of villages.
1	..	Adivi Agrahéram
2	..	Annáru.
3	..	Arjanagiri Agrahéram.
4	..	Avuravada.
5	..	Badamapadu.
6	..	Bhagavatula Agrahéram.
7	..	Bhat óva.
8	..	Buddibanda
9	..	Chébulapalem Agrahéram.
10	..	Chidipalli Agrahéram
11	..	Chinnagorregadda.
12	..	Chinnakárnam
13	..	Chinnanandipalli Agrahéram.
14	..	Chinnarada
15	..	Degalapalem.
16	..	Dibbidi Agrahéram.
17	..	Girlli.
18	..	Dikshalula Agrahéram.
19	..	Gógada Agrahéram.
20	..	Gógam Chidepalli.
21	..	Goppulapalem.
22	..	Gotivada Agrahéram.
23	..	Jagannadhabhópalapuram Agrahéram.
24	..	Jayitavaram.
25	..	Kagita.
26	..	Kanukátam.
27	..	Kasipatirajapuram Agrahéram.
28	..	Kattavari Agrahéram.

VEERAVILLI TALUK—*cont.*

(*Inam.*)

Serial number.	Survey number of the village.	Names of villages.
29	..	Kavaguta.
30	..	Kavikondalavari Agrahéram.
31	..	Khanderaram Agrahéram.
32	..	Kódúru near Madgola.
33	..	Komira.
34	..	Kónam.
35	..	Kondapalem Agrahéram.
36	..	Kondasámpuram Agrahéram.
37	..	Kondempódi.
38	..	Kotnabilli.
39	..	Krishnabhópalapuram Agrahéram.
40	..	Krishnapuram.
41	..	Kurmanadhapuram Agrahéram
42	..	Lakshmipuram Agrahéram.
43	..	Lingabhópalapuram Agrahéram.
44	..	Lóvagavaravaram.
45	..	Lóvakottapalli.
46	..	Lóvakrishnapuram.
47	..	Machapuram.
48	..	Muddulapalem.
49	..	Manidipalli Agrahéram
50	..	Mantsala.
51	..	Medavidu.
52	..	Mokundapuram Agrahéram.
53	..	Nilampéta.
54	..	Padagorrigadda.
55	..	Padamadina.

STATE CENTRAL LIBRARY, THIRUVANANTHAPURAM

VEERAVILLI SUB-DISTRICT—*cont.*

Serial number.	Survey number of the village.	Name of villages.
		VEERAVILLI TALUK—*cont.*
		(*Inam.*)
56	..	Pedanandipalli Agrahâram.
57	..	Pedapudi Agrahâram.
58	..	Peda Sorada.
59	..	Pittagedda.
60	..	Ponnavôlu.
61	..	Pôtanapudi Agrahâram.
62	..	Pôtanavalasa Agrahâram.
63	..	Pottidhorapalem.
64	..	Pulakhandam Ponnavôlu.
65	..	Ramayôgi Agrahâram.
66	..	Ravipalem.
67	..	Sangyam.
68	..	Sankaram.
69	..	Sirijam.
70	..	Sitârampuram Agrahâram.
71	..	Sivaramachendrapalem Agrahâram.
72	..	Tangudubilli.
73	..	Taruva Agrahâram.
74	..	Tatiparti.
75	..	Tiruvada.
76	..	Tsukkapalli Agrahâram.
77	..	Valabu.
78	..	Varahapuram Agrahâram.
79	..	Vellapki.
80	..	Venkatarajapuram.
81	..	Viravilli Agrahâram.
82	..	Yugginavalasa Agrahâram.
83	..	Zalampalli.
		(*Chikkada Estate.*)
84	..	Chikkada.
85	..	Dandisuravaram.
86	..	Kasapajagannadhapuram.
		(*Madgole Zamindari.*)
87	..	Bayilapadi.
88	..	Bhupatipalem.
89	..	Chetupalli.
90	..	Chinagangavaram.
91	..	Chinagôgada.
92	..	Chinapachala.
93	..	Chintalavalasa.
94	..	Dibbapalem.
95	..	Dondapadi.
96	..	Gantikorlam.
97	..	Gurinkam.
98	..	Gurisingi.
99	..	Gaderayi.
100	..	Gummallapadu.
101	..	Kanada.
102	..	Kintali.
103	..	Kôtapadu (Madgôle).
104	..	Kottapalli (Gôgada).
105	..	Lingabhupalapatnam.
106	..	Kôpadi.
107	..	Luluru.
108	..	Malingulu.
109	..	Mangalapuram.
110	..	Marepalli.
111	..	Matchavanipalem.
112	..	Medivada.
113	..	Mukundapuram.
114	..	Nimmalôva.
115	..	Pedapachala.
116	..	Pongalipaka.
117	..	Ravikamatam.
118	..	Satyavaram.

Serial number.	Survey number of the village.	Name of villages.
		VEERAVILLI TALUK—*cont.*
		(*Madgole Zamindari.*)
119	..	Singavaram (Madgôle).
120	..	Sivarampuram (Madgôle).
121	..	Tamarachorla.
122	..	Tenugubadi.
123	..	Timram.
124	..	Tunivalasa.
125	..	Turuvôlu.
126	..	Vakipalli.
127	..	Vallaparam (near Kintali).
128	..	Valapuram (Kôtapadu).
129	..	Vammali.
130	..	Vannali Jagannadhapuram.
131	..	Vinupalem.
132	..	Virabhadrapeta.
133	..	Viraraayanam.
134	..	Virapurajupeta.
135	..	Yerakuvada.
136	..	Zampona.
137	..	Zammadevipeta.
		(*Vizianagram Zamindari.*)
138	..	Alamanda.
139	..	Amberupuram.
140	..	Ankupalem.
141	..	Annavaram.
142	..	Appannapalem.
143	..	Arle.
144	..	Ayitampudi.
145	..	Bommavôlu.
146	..	Berapudi.
147	..	Bhimavaram, Alamanda Tana.
148	..	Bhimavaram, Chodavaram Tana.
149	..	Bhôgapuram.
150	..	Bhoopatipalem.
151	..	Boddapodu.
152	..	Bôydakintala.
153	..	Bochayyapeta.
154	..	Chendrayapeta.
155	..	China Appannapalem.
156	..	Chinamadina.
157	..	China Sômpuram.
158	..	Chontlapadi.
159	..	Chintapaka.
160	..	Chitteyyapalem.
161	..	Chodavaram.
162	..	Dalivalasa.
163	..	Dammapalli.
164	..	Devarapalli.
165	..	Gajapatinagaram.
166	..	Gandhavaram.
167	..	Garugubilli.
168	..	Gavarapalem.
169	..	Gavaravaram.
170	..	Gollalapalem.
171	..	Gampa.
172	..	Goudupalem.
173	..	Gorapalem.
174	..	Gotlam.
175	..	Gowripatnam.
176	..	Gavada.
177	..	Guddepa.
178	..	Gudivada.
179	..	Gullepalli.
180	..	Gunnempudi.
181	..	Jagannadhapuram (Koruvada).
182	..	Kalagotla.
183	..	Kandipudi.
184	..	Kapaka.

STATE CENTRAL LIBRARY, THIRUVANANTHAPURAM

VEERAVILLI SUB-DISTRICT—*cont.*

Serial number.	Survey number of the village.	Names of villages.
		VEERAVILLI TALUK—*cont.*
		(*Vizianagram Zamindari.*)
185	..	Kásipuram.
186	..	Khandepalli.
187	..	Kintada.
188	..	Kóduru (Alamanda).
189	..	Komallapudi.
190	..	Kondakódabu.
191	..	Kondapalem.
192	..	Koruvada.
193	..	Kótapadu (Kintada).
194	..	Kottapalli (Alamanda).
195	..	Kottapalli (Muddurru).
196	..	Kottapenta.
197	..	Lakavaram.
198	..	Lakshmipuram.
199	..	Lovarayapurajupeta.
200	..	Mallam.
201	..	Marrivalasa.
202		Marupaka.
203	..	Medacherla.
204	..	Muddurru.
205	..	Mulakalapalli.
206	..	Mushidipalli.
207	..	Mycharlapalem.
208	..	Nagayyapeta.
209	..	Narasayyapeta.
210	..	Nilakanthapuram.
211	..	Nrosimhagajapatinagaram.
212	..	Pakerusahebupeta.
213	..	Paliapukodabu.
214	..	Pangidi.
215	..	Patavalasa.
216	..	Payidammapeta.
217	..	Pedapudi.
218	..	Peddapuram.
219	..	Pennamallavari Bhimavaram.
220	..	Pindrangi.
		VEERAVILLI TALUK—*cont.*
		(*Vizianagram Zamindari.*)
221	..	Pótepalli *alias* Kórilápalli
222	..	Rajam.
223	..	Rayaparajupeta.
224	..	Rayivada.
225	..	Rengalinayudupalem.
226	..	Samhunipalem.
227	..	Sammeda.
228	..	Santapalem.
229	..	Semanapalli.
230	..	Singamdhorapalem.
231	..	Singavaram (Lópodi).
232	..	Sitemmapeta.
233	..	Sivarampuram, Chodavaram Tanna.
234	..	Srirampatnam.
235	..	Srungavaram.
236	..	Sudivalasa.
237	..	Sureddipalem.
238	..	Taimarabbi.
239	..	Tattabanda.
240	..	Tayipuram.
241	..	Timmanapalem.
242	..	Totakurapalem.
243	..	Tankipalli.
244	..	Tsondavada.
245	..	Turakalapudi.
246	..	Vaddadi.
247	..	Varada.
248	..	Vetchalam.
249	..	Venkannapalem.
250	..	Venkayyagaripeta.
251	..	Venkatapatirajupeta.
252	..	Vijayaramarajupeta.
253	..	Zannavaram.
254	..	Zattada.
255	..	Zattadapalem.

VIZAGAPATAM SUB-DISTRICT.

Serial number.	Survey number of the village.	Names of villages.
		VIZAGAPATAM TALUK.
		(*Zamindari.*)
		(Allipuram Estate Proprietary.)
1	..	Akkayyapalem.
2	..	Allipuram.
3	..	Dondaparti.
4	..	Kanchariplem.
5	..	Hésabupalem.
		(Appikonda Estate.)
6	..	Appikonda.
		(Gajapatirayunimgari Estate.)
7	..	Martipalem.
		(Kurada Proprietary.)
8	..	Kondayyavalasa.
		(Kurada Proprietary.)
9	..	Kurada.
		(Maddilapalem Estate.)
10	..	Maddilapalem.
		VIZAGAPATAM TALUK—*cont.*
		(*Zamindari.*)
		(Siddhesvaram Estate.)
11	..	Siddhesvaram.
		(*Vizianagram Zamindari.*)
12	..	Bekkannapalem.
13	..	Chinagadili.
14	..	China Gantyada.
15	..	China Mushinivada.
16	..	Chinagatta.
17	..	Gangavaram.
18	..	Gavarapalem.
19	..	Gorapalli.
20	..	Gullalapalem.
21	..	Jaggarajupeta.
22	..	Jattada.
23	..	Kanti.
24	..	Kommadi.
25	..	Kurmannapalem.
26	..	Lakshmipuram.
27	..	Madhuravada.
28	..	Mallapuram.
29	..	Madusullova.
30	..	Nadupur.
31	..	Nataayyapalem.
32	..	Nellimmakka.

STATE CENTRAL LIBRARY, THIRUVANANTHAPURAM

VIZAGAPATAM SUB-DISTRICT—*cont.*

Serial number.	Survey number of the village.	Names of villages.
		VIZAGAPATAM TALUK—*cont.*
		(*Vizianagram Zamindari.*)
33	..	Pakiru Tokya.
34	..	Pallipalem.
35	..	Paradesipalem.
36	..	Pedagadili.
37	..	Pedagantyada.
38	..	Penduti.
39	..	Pinagadi.
40	..	Potinapallayyapalem.
41	..	Pullakal palem.
42	..	Parushottapuram.
43	..	Ramporam.
44	..	Santapalem.
45	..	Sarapaki.
46	..	Tokada.
47	..	Tongalam.
48	..	Vadlapudi.
49	..	Velimeraka.
50	..	Yendada.
		(*Inam Villages.*)
51	..	Adivivaram.
52	..	Akkireddipalem.
53	..	Bachchirajupalem.
54	..	Chimalapalli.
55	..	Gájuváka.
56	..	Gópálapatnam.
57	..	Gurumpálem.
58	..	Jerripotulapálem.

Serial number.	Survey number of the village.	Names of villages.
		VIZAGAPATAM TALUK—*cont.*
		(*Inam Villages.*)
59	..	Kappurada.
60	..	Krishnráyapuram *alias* Medapari Agrahárem.
61	..	Mádhavadhára.
62	..	Mindi.
63	..	Mudapáka.
64	..	Mulagáda.
65	..	Narava.
66	..	Pedagádi.
67	..	Poriupálem.
68	..	Pullembhotlapálem.
69	..	Rájayyapéta.
70	..	Rushikonda.
71	..	Sábbágyaráyapuram.
72	..	Venkatapatirajupéta.
73	..	Venkatápuram.
74	..	Vépaguntá.
75	..	Vizagapatam (Municipality).
		(*Waltair Proprietary.*)
76	..	Pedawáltair.
77	..	Sivájipálem.
78	..	Waltair.
		(*Desada Mosjid Inam.*)
79	..	Dévádá.
80	..	Yarada.

VIZIANAGRAM SUB-DISTRICT.

Serial number.	Survey number of the village.	Names of villages.
		VIZIANAGRAM TALUK.
		(*Vizianagram Zamindari.*)
1	..	Ainada.
2	..	Alladapalem.
3	..	Alugólu.
4	..	Amakam.
5	..	Ambativalasa.
6	..	Anandagajapatirajapuram.
7	..	Anandapuram.
8	..	Bantupalli.
9	..	Betanapalli.
10	..	Bhavanikam.
11	..	Boddavalasa.
12	..	Budatanapalli.
13	..	Buradapadu.
14	..	Buradapeta.
15	..	Chinabattivalasa.
16	..	Chinamanapuram.
17	..	Chintalávalasa.
18	..	Chintapallipeta.
19	..	Chittigunkalem.
20	..	Demarasingi.
21	..	Denkada.
22	..	Dharmapuri.
23	..	Doddibadava.
24	..	Dworapudi.
25	..	Dwaraporeddipálem.
26	..	Gaitalatódavaram.
27	..	Gantyada.
28	..	Garudabilli.
29	..	Ginjeru.
30	..	Gdiyada.
31	..	Gópemmapeta.
32	..	Gotlam.

Serial number.	Survey number of the village.	Names of villages.
		VIZIANAGRAM TALUK—*cont.*
		(*Vizianagram Zamindari.*)
33	..	Góriedapuram.
34	..	Gudem.
35	..	Gumadam.
36	..	Gunupuru.
37	..	Gnehini.
38	..	Jamma or Jammanarayanapuram.
39	..	Jarajapapeta.
40	..	Jiyyannavalasa.
41	..	Jonnavalasa.
42	..	Juvvipadu.
43	..	Kameavaram.
44	..	Kanapaka.
45	..	Kandivalasa.
46	..	Kanimella.
47	..	Karakavalasa.
48	..	Karatam.
49	..	Kella.
50	..	Kittubarti.
51	..	Kónayapalem.
52	..	Kondagumpam.
53	..	Kondakazakam.
54	..	Kondakindam.
55	..	Kondaramarapalli.
56	..	Koppeela.
57	..	Korram.
58	..	Kórukonda.
59	..	Kótagandredu.
60	..	Kottapalem.
61	..	Kottavalasa.
62	..	Krishnapuram.
63	..	Kunile.

STATE CENTRAL LIBRARY, THIRUVANANTHAPURAM

VIZIANAGRAM SUB-DISTRICT—*cont.*

VIZIANAGRAM TALUK—*cont.*

(Vizianagram Zamindari.)

Serial number.	Survey number of the village.	Names of villages.
64	..	Lakidam.
65	..	Lenkalapallipalem.
66	..	Lóvajagannadharajapuram.
67	..	Madhupada.
68	..	Mahcherla.
69	..	Malyada.
70	..	Maravana.
71	..	Méalapeta.
72	..	Mókalápadu.
73	..	Módaviziampuram.
74	..	Munginapalli.
75	..	Murapaka.
76	..	Nadupuru.
77	..	Narava.
78	..	Narayanagajapatirajupuram.
79	..	Natavalasa.
80	..	Nelivada.
81	..	Nellimarla.
82	..	Nerallavalasa.
83	..	Nilamrajupeta.
84	..	Nilavati.
85	..	Pakirukittali.
86	..	Palliganedreda.
87	..	Parasam.
88	..	Padapattivalasa.
89	..	Pedada.
90	..	Pedamajipalem.
91	..	Pedatadivada.
92	..	Pedatarimi.
93	..	Pedavonna.
94	..	Pinatarimi.
95	..	Pinavemali.
96	..	Pólayavalasa.
97	..	Pollaki
98	..	Poram.
99	..	Pusapatipalem.
100	..	Pusapatirega.
101	..	Putikapeta
102	..	Rególa.
103	..	Rajulatamapuram.
104	..	Rokódu.
105	..	Ramabhadrapuram.
106	..	Ramavaram.
107	..	Ravivalasa.
108	..	Rega
109	..	Renobilli.
110	..	Rellivalasa.
111	..	Sarika.
112	..	Sarpalli.
113	..	Sangavaram.
114	..	Siriyalapeta.
115	..	Solipisomarajupeta.
116	..	Sriramptram.
117	..	Tatipudi.
118	..	Tekkali
119	..	Tettangi.
120	..	Tsandrammapeta.
121	..	Tsavandavada.
122	..	Tsodamma Agrahâram.
123	..	Tsódavaram.
124	..	Tsóllangipóta.
125	..	Vallapuram.
126	..	Vallur.
127	..	Vasadi.
128	..	Vedullavalasa.
129	..	Veduravada.
130	..	Velagada No. 1.

VIZIANAGRAM TALUK—*cont.*

(Vizianagram Zamindari.)

Serial number.	Survey number of the village.	Names of villages.
131	..	Velagada No. 2.
132	..	Vempadam.
133	..	Venkatapuram.
134	..	Vizianagram.
135	..	Vizianagram Municipality and Cantonment.
		(Inam.)
136	..	Altipalem.
137	..	Atmaramuni Agrahâram.
138	..	Ayyanno Agrahâram.
139	..	Boppadam.
140	..	Burravari Agrahâram.
141	..	Chelavaru.
142	..	Chinnapuram.
143	..	Chintalapeta.
144	..	Dannanapeta.
145	..	Donkada.
146	..	Duppada.
147	..	Garidi.
148	..	Garisipeta.
149	..	Garikavalasa.
150	..	Golagam near Alugólu.
151	..	Gorlipeta.
152	..	Gósada.
153	..	Gujpagivalasa.
154	..	Gumpam.
155	..	Gunkalam.
156	..	Gurla.
157	..	Jaggapuram.
158	..	Jamma.
159	..	Kalavacherla.
160	..	Kanimetta.
161	..	Kolam.
162	..	Kundagaddredu.
163	..	Kéradapeta.
164	..	Kotarubilli.
165	..	Kovvada.
166	..	Kukalametta Lakshmipuram.
167	..	Lakshminarayanapeta near Golagam.
168	..	Manyapuripeta.
169	..	Nagallavalasa.
170	..	Nakkalapeta.
171	..	Nallacheruvu Agrahâram.
172	..	Nandam.
173	..	Nandigram.
174	..	Nelivada.
175	..	Onampalli.
176	..	Palavalasa.
177	..	Peraputam.
178	..	Pennam.
179	..	Pennakarti.
180	..	Pinnadiredu.
181	..	Raghumanda.
182	..	Ramatirtalu.
183	..	Rellavaka.
184	..	Rélluchappidi Agrahâram.
185	..	Sadalandapuram.
186	..	Satavada.
187	..	Sripuram.
188	..	Sitarámunipeta.
189	..	Tammápuram.
190	..	Tangadubilli.
191	..	Tátávárikittali.
192	..	Tottadam.

STATE CENTRAL LIBRARY, THIRUVANANTHAPURAM

VIZIANAGRAM SUB-DISTRICT—*cont.*

Serial number.	Survey number of the village.	Names of villages.
		VIZIANAGRAM TALUK—*cont.*
		(*Inam.*)
193	..	Vantitádi Agrahéram.
194	..	Véndrám.
195	..	Venkannapálem.
196	..	Véngépálaparam.
197	..	Vommi
198	..	Yerakandhorasitárámparam.

YELLAMANCHILI SUB-DISTRICT.

Serial number.	Survey number of the village.	Names of villages.
		SARVASIDDHI TALUK.
		(*Government.*)
1	27	Agraharam.
2	9	Andalápalli.
3	85	Bayyavaram.
4	71	Bennavaram.
5	20	Bhogápuram
6	10	Chímalápalli.
7	84	China Uppalam.
8	21	Chódapalli
9	56	Dibbapálem.
10	47	Dimela.
11	13	Dopparla.
12	61	Dósúru.
13	52	Duppiaru.
14	7	Erravaram No. 7.
15	31	Erravaram No. 31.
16	44	Gókavéda.
17	59	Gárapéda.
18	86	Gudavéda
19	4	Haripálem.
20	50	Haripuram.
21	14	Iruvéda.
22	5	Jaggannapéta.
23	53	Jangalúru
24	41	Jangalúru-velmapálem.
25	82	Kalavalapalli.
26	82	Karrivéda pálem
27	40	Kattupálu.
28	43	Kottupálem.
29	1	Khójipálem
30	26	Kokkirápalli.
31	3	Kondakarla.
32	48	Kottadelamanchili.
33	83	Kottali.
34	45	Kottúru.
35	37	Krishnápuram.
36	64	Kummarápalli.
37	36	Lakavaram.
38	81	Limmarájupálem.
39	19	Madúturu.
40	22	Mallavaram.
41	68	Marripálem.
42	55	Máruti n.
43	34	Munakalápalli.
44	67	Murakéda.
45	17	Nadimpalli.
46	16	Nunapazi.
47	2	Pedápádu.
48	36	Pedapalli.
49	85	Peda Uppalam.
50	77	Penopollu.
51	39	Pétasódipuram.
52	73	Pulaparti.
53	57	Rajakódúru.
54	63	Rajálu
55	65	Rajáagrahéram.
56	28	Rámaráyadepálem.
57	60	Rámbadi.
58	72	Rayavaram.
59	32	Regupalem.
60	70	Sarvasiddhi.
61	25	Sékallipalem.
62	78	Sómadévapalli.
63	11	Sómavaram.
64	18	Tantadi.
65	68	Tatakulapalem.
66	42	Teruvapalli.
67	3	Timmarajupéta.
68	24	Torangalápalem.
69	[illegible]	Upparapalli.
70	6	Uppavaram.
71	69	Vazapado.
72	79	Vemmavaram.
73	58	Velucúru.
74	38	Vétungri.
75	30	Viswanadhapuram.
		(*Agraharam.*)
		(Inam.)
76	..	Bódugodam Agrahéram.
77	..	Chinikéda *alias* Chinika.
78	..	Chittibhotla Agrahéram.
79	..	Dharmavaram Agrahéram.
80	..	Dósalapati Agrahéram.
81	..	Gangamambapuram Agrahéram.
82	..	Jagannadhapuram Agrahéram.
83	..	Pettugóllapalli Agrahéram.
84	..	Upmaka Agrahéram.
85	..	Vijayarámpuram Agrahéram.
		(*Zamindari.*)
		(Etikoppaka Mokhasa.)
86	..	Étikoppáka *alias* Koppáka.
		(*Gajapatirao's Estate.*)
		(1. Godichezla Houdá.)
87	..	Aratlakóta.
88	..	Chinarácalhadrapuram.
89	..	Dévavaram.
90	..	Donkéda.
91	..	Gedcharla.
92	..	Gulapádu.
93	..	Guntapalli.
94	..	Jagannadhapuram.
95	..	Mangavaram.
96	..	Mukundarájupéta.
97	..	Námavaram.
98	..	Padálavénilakshmipuram.
99	..	Páyakarávupéta.
100	..	Pedarámabhadrapuram.
101	..	Ramanayyapéta.
102	..	Uddandapuram.

STATE CENTRAL LIBRARY, THIRUVANANTHAPURAM

YELLAMANCHILI SUB-DISTRICT—*cont.*

Serial number.	Survey number of the village.	Names of villages.
		SARVASIDDHI TALUK—*cont.*
		(*Gajapatirowlu Estate.*)
		(2. Kóruprólu Hundá.)
103	..	Bhimavaram.
104	..	Chinagunnulúru.
105	..	Cinikkalavání Lakshmípuram
106	..	Dózlupúdi.
107	..	Kóruprólu.
		(3. Nakkapalli Hundá.)
108	..	Buchchirájupéta.
109	..	China Doddigallu.
110	..	Chandanáda.
111	..	Dénivámlakshmípuram.
112	..	Kágita.
113	..	Nakkapalli.
114	..	Nellamattipálem.
115	..	Narasápuram *alias* Nakkondala Narasápuram.
116	..	Nellipúdi.
117	..	Nyáyapúdi *alias* Nyáyampúdi.
118	..	Peda Doddigallu.
119	..	Rájayyapéta.
120	..	Rébáka.
121	..	Vásapádu.
		(4. Srirámpuram Hundá.)
122	..	Ankammapéta.
123	..	Gópálapatnam.
124	..	Gunupúdi.
125	..	Idatam.
126	..	Kandipúdi.
127	..	Máráhenpéta.
128	..	Narasápuram.
129	..	Pátóru.
130	..	Pentakóta.
131	..	Rájavaram.
132	..	Satyáveram.
133	..	Srirámpuram.

Serial number.	Survey number of the village.	Names of villages.
		SARVASIDDHI TALUK—*cont.*
		(*Kasimkota Estate.*)
134	..	Jagannádhapuram.
		(Mélupáka Hundá.)
135	..	Jampapálem.
136	..	Mámidiváda.
137	..	Mélupáka.
138	..	Mó ejampa.
139	..	Sómalingapálem.
		(*Pedagummulúru Estate.*)
140	..	Pedagummulúru.
		(*Vizianagram Zamin.*)
141	..	Anandapuram.
142	..	Chalamotta.
143	..	Chébólusirappakondralu.
144	..	Chippada.
145	..	Gurajapalem.
146	..	Jirayati Chintuva.
147	..	Jóganapalem.
148	..	Krishnamrajapalem.
149	..	Lalamkódúru.
150	..	Manyapu Chintuva.
151	..	Mótúrupalem.
152	..	Nakkapalem.
153	..	Panabadhanda.
154	..	Púdi.
155	..	Pudimadaka.
156	..	Sitapalem.
157	..	Tallapalem.
158	..	Uddapalem.
159	..	Vadurovada.
160	..	Yellamanchili.

Ootacamund, August 13, 1910.

No. 654.—The following notification of the Government of India is republished :—

DEPARTMENT OF COMMERCE AND INDUSTRY.

EXPLOSIVES.

Simla, the 9th July 1910

No. 4896—1.—In exercise of the powers conferred by section 5 of the Indian Explosives Act, 1884 (IV of 1884), the Governor-General in Council is pleased to make the following amendments in the rules regulating (1) the manufacture, possession and sale of explosives, and (2) the transport and importation of explosives, published with the notifications in this department Nos 4045—8 (Explosives) and 4555—4 (Explosives), dated the 29th November 1906 and the 31st May 1907, respectively.

AMENDMENTS

I.—Rules for the manufacture, possession and sale of explosives, issued with this Department Notification No. 9045—8, dated the 29th November 1906.

(*a*) Delete the figure " 5 " from rule 9 (2).
(*b*) Delete sub-clause (ix) of rule 11 (3).
(*c*) Delete clause (4) of rule 14.
(*d*) In clause (5) of rule 14 insert the word " or " before the words " Form D," and delete the words " or Form E ".

STATE CENTRAL LIBRARY, THIRUVANANTHAPURAM

(e) After rule 14 add the following as rule 14-A :—

"14-A. (1) Licenses may be granted to contractors, cultivators or other persons to possess at the same time not more than 100 lb. of gunpowder, 10 lb. of other explosives and 100 detonators when the same are proved to the satisfaction of the officer granting the license to be required *bonâ fide* for blasting purposes.

Grant of licenses to contractors, cultivators or other persons to possess explosives for *bonâ fide* blasting purposes.

(2) Licenses under this rule may be granted in a Presidency town or its suburbs or in Rangoon by the Commissioner of Police and elsewhere—

(a) when only gunpowder is to be possessed, by any Magistrate of the first class or by a Magistrate of the second class specially authorised by the District Magistrate in this behalf;

(b) when other explosives are to be possessed, by the District Magistrate.

Every such license shall be in Form E in the schedule hereto annexed and shall contain the conditions prescribed therein."

(f) Substitute the following for rule 28 (2) :—

"(2) No fee shall be charged for licenses granted to contractors, cultivators or other persons under rule 14-A."

(g) In Form E—

(i) For "(See rule 14)" substitute "(See rule 14-A)."

(ii) For the words "Fee—eight annas in stamps" substitute the words "Free of charge."

(iii) Alter the heading of the form to read—

"License to possess gunpowder or other explosives required *bonâ fide* for blasting purposes."

(iv) Alter the sub-heading of the form within brackets to read—

"(Granted in a Presidency town or its suburbs or in Rangoon by the Commissioner of Police, and elsewhere by the District Magistrate. If gunpowder only is to be possessed, the license may be granted by any Magistrate of the first class or by a Magistrate of the second class specially authorised by the District Magistrate in this behalf)."

(v) In column 4 substitute the words "10 lb. of other explosives and 100 detonators" for the words "and 10 safety fuzes".

(vi) In condition 2 substitute the words "a distance of 50 yards" for the words "the prescribed distances" and eliminate the footnote.

(vii) In the proviso to condition 2 delete the words "and 10 safety fuzes"; and substitute the word "explosives" for the word "explosive."

(viii) Add the following as condition 5, and renumber the existing condition 5 as condition 6 :—

"5. Gunpowder or other explosives exceeding one pound in quantity shall be kept in a substantial case, bag, canister or other receptacle made and closed so as to prevent the explosive from escaping."

(h) In Form F add the following as condition 8 :—

"8. All losses, shortage of stock or thefts of explosives shall be reported without delay to the nearest police station."

(i) In Form J add the following as conditions 15 and 16 :—

"15. The licensee shall, at his own expense, provide for the safe custody of the magazine, a guard which shall be of such strength as the District Magistrate or the Commissioner of Police, as the case may be, may consider to be sufficient."

"16. All losses, shortage of stock or thefts of explosives shall be reported without delay to the nearest police station."

II.—Rules to regulate the transport and importation of explosives, issued with this Department Notification No. 4555—4, dated the 31st May 1907.

(a) Delete the figure "5" from rule 8 (2).

(b) Below the heading "Transport" add the following as rules 8-A and 8-B :—

"8-A. (1) Explosives required for blasting purposes shall not be transported by holders of licenses granted in Form F, Form J, or Form K, contained in the schedule to the rules for the manufacture, possession and sale of explosives, published with the notification of the Government of India in the Department of Commerce and Industry, No. 9045—8, dated the 29th November 1900, except under and in accordance with the conditions of a license to transport the same.

Licenses for transport

(2) The following general rules shall be observed with respect to the grant of such licenses :—

I. Any such person may be granted a license for the general transport of explosives required for blasting purposes for any term not exceeding one year. The license shall be issued free of charge and shall be in Form H appended to these rules.

II. A license under rule I shall be granted in a Presidency town or its suburbs or in Rangoon by the Commissioner of Police, and in any other place by the Magistrate of the district.

III. Every person who wishes to obtain a license under rule I shall apply in writing to the authority empowered to grant such license, and shall furnish particulars as to the place from which, and the place or places to which, he desires to transport explosives.

STATE CENTRAL LIBRARY, THIRUVANANTHAPURAM

IV. When the place or places to which explosives are to be transported are outside the local limits of the authority of the officer granting the license, a copy of the license shall be forthwith sent—

(a) when the transport of explosives is authorised to a Presidency town or to Rangoon, to the Commissioner of Police;

(b) when the transport of explosives is authorised to any other place, to the Magistrate of the district in which such place is situated.

V. The license shall entitle the licensee to issue passes for the transport of explosives required for blasting purposes from the place from which the explosives are to be transported as entered in the license, to any place or places to which the explosives may be transported as entered in the license, subject to the conditions mentioned in the license.

VI. The pass issued under rule V shall accompany each consignment of explosives transported.

In the case of explosives transported by rail, the pass shall be attached to the waybill or invoice, as the case may be.

VII. A copy of every pass issued under rule V shall be forthwith sent to the licensing authority, and in cases where the explosives are being transported to a place beyond the local limits of the authority of the officer who has granted the License, to the Magistrate of the district in which such place is situated, or if such place be in a Presidency town or Rangoon, to the Commissioner of Police.

(3) The holder of a license in Form E of the rules for the possession of explosives shall not be required to take out a separate license for the transport of gunpowder or other explosives covered by such license."

Penalty.

"8-B. Whoever transports an explosive required for blasting purposes in contravention of the foregoing rules or commits a breach of any condition subject to which such transport is permitted shall be punishable with a fine which may extend to one thousand rupees."

(c) In rule 17 for the words "Form A" substitute the words "Form I".

(d) In rule 28 for the words "Form A" substitute the words "Form I".

(e) In rule 32 insert the words "or to transport" after the words "licensed to import", and add the following at the end of the rule:—

"but no fee shall be charged in the case of a transport license granted under rule 8-A."

(f) In rule 35 insert the words "or pass" after the word "license" in both the places where it occurs.

(g) After rule 35 insert the following as rules 35-A and 35-B:—

Renewal of transport licenses.

"35-A. Every license to transport explosives may, at its expiration, be renewed by the authority who granted it."

Discretion of authority empowered to grant transport licenses.

"35-B. Every authority empowered to grant or renew a license may, in his discretion—

"(a) refuse to grant or renew such license, or

"(b) refer the application for orders to the Government (if any) to which he is subordinate."

(h) Renumber "Form A" as "Form I".

(i) In condition 3 of license Form I insert the words "rule 8-A of these rules or" after the words "in accordance with"; also insert the words "as the case may be" after the words "(XI of 1878)".

(j) After Form I add the following as Form II:—

"FORM II.

(*See rule 8-A.—I*).

(*Free of charge.*)

General license to transport explosives required for blasting purposes.

(To be granted to holders of licenses in Forms F, J or K contained in the schedule to the rules for the manufacture, possession and sale of explosives published with the notification of the Government of India in the Department of Commerce and Industry, No. 2045—8, dated the 20th November 1908.)

A general license is hereby granted to.....

.....

to transport explosives required for blasting purposes from.....

.....

to the places* specified below subject to the conditions hereinafter contained.

* Places of destination.....

The license shall continue in force till the.....

The.....191 .

Seal.

(Signature)

STATE CENTRAL LIBRARY, THIRUVANANTHAPURAM

Conditions of license.

1. The license is subject to the Indian Explosives Act, 1884 (IV of 1884), and to the rules made thereunder.

2. It becomes void on the expiration of the term mentioned, or if a consignment breaks bulk before reaching the place of destination, or if the explosive is taken from or to any place other than the places mentioned in the license.

3. It authorises the licensee to deliver consignments of explosive material covered by the license, provided—

(i) that the consignee has taken out a licence for the possession of explosives under the Indian Explosives Act, 1884 (IV of 1884);

(ii) that the quantity of explosives despatched to any consignee is not in excess of the quantity which he is entitled under his license to possess;

(iii) that each consignment of explosives is covered by a pass in the form appended hereto;

(iv) that a copy of the pass issued with each consignment is forthwith sent to the authority granting the license and also to the Magistrate of the district to which the explosives are consigned or to the Commissioner of Police if the explosives are consigned to a Presidency town or Rangoon;

(v) that any loss, shortage or theft of explosives in transit is reported without delay to the licensing authority.

FORM OF PASS.

Pass granted by the holder of General Transport License (Explosives) No. for the transport of a consignment of explosives required for blasting purposes.

No.,.....

This pass covers.....packages containing (Description of explosives and weight)

while in transit from.....to.....

Name of consignee.....

Number of consignee's license to possess explosives.....

Date of despatch of consignment.....

Approximate date on which consignment should reach its destination.....

.....,

Holder of General Transport License No.....".

Secretary to the Government of India.

No. 655.—

NOTIFICATION OF THE GOVERNMENT OF INDIA, DEPARTMENT OF COMMERCE AND INDUSTRY (EXPLOSIVES), DATED CALCUTTA, THE 29TH NOVEMBER 1906, No. 9045—S (AS AMENDED BY SUBSEQUENT NOTIFICATIONS).

RULES UNDER THE EXPLOSIVES ACT, 1884, FOR THE MANUFACTURE, POSSESSION AND SALE OF EXPLOSIVES.

(*Corrected up to 1st August* 1910.)

In exercise of the powers conferred by sections 5 and 7 of the Indian Explosives Act, 1884 (IV of 1884), the Governor-General in Council is pleased to make the following rules to regulate the manufacture, possession and sale of explosives in British India.

All rules heretofore made by the Governor-General in Council or any Local Government under the said Act, for regulating the manufacture, possession or sale of explosives, are hereby cancelled, except rules of the kind referred to in clause (2) of rule 1 of the present rules.

PRELIMINARY.

1. These rules shall not apply to— General exemptions

(1) the manufacture, possession or sale of gunpowder in any of the Agency tracts in the Ganjám, Vizagapatam and Gódávari districts of the Presidency of Madras, or

(2) the possession of any explosive in any port in which special rules made by the Local Government under the Explosives Act, 1884 (IV of 1884), for regulating the possession of explosives, are for the time being in force,* or

(3) the manufacture, possession or sale of toy fireworks, such as paper caps for toy pistols, under such conditions and in such quantities as the Local Government, on the recommendation of the Chief Inspector of Explosives, may from time to time determine.

---

* Further exemptions are made by section 14 of the Indian Explosives Act, 1884, which runs as follows:—

Saving for manufacture, possession, use, sale, transport or importation by Government.

"Nothing in this Act shall apply to the manufacture, possession, use, sale, transport or importation of any explosive—

(a) by order of the Government, or

(b) by any person employed under the Government in the execution of this Act, or as a keeper of a magazine, artizan, soldier, sailor, policeman or otherwise, or enrolled as a volunteer under the Indian Volunteers Act, 1869, in the course of his employment or duty as such."

STATE CENTRAL LIBRARY, THIRUVANANTHAPURAM

Classification of explosives.

2. (1) For the purposes of these rules, explosives shall be classified as follows, namely :—

Class 1	.. Gunpowder.	Class 5	.. Fulminate.
" 2	.. Nitrate mixture.	" 6	.. Ammunition.
" 3	.. Nitro-compound.	" 7	.. Firework.
" 4	.. Chlorate-mixture.		

(2) When any explosive falls within more than one of the said classes, it shall be deemed to belong exclusively to the latest of such classes.

Definition of "gunpowder" (class 1).

3. The expression "gunpowder," as used in these rules, means exclusively gunpowder ordinarily so called.

Definition of "nitrate-mixture" (class 2).

4. The expression "nitrate mixture," as used in these rules, means any preparation, other than gunpowder, which is formed by the mechanical mixture of a nitrate with any form of carbon or with any carbonaceous substance not possessed of explosive properties, whether sulphur be or be not added to such preparation, and whether such preparation be or be not mechanically mixed with any other non-explosive substance.

Nitrate-mixture includes among other explosives,—

Chilworth special powder,	Ripp-Lene,
Fortis explosive,	Safety blasting powder, and

Westfallite.

Definition and sub-division of "nitro-compound" (class 3).

5. (1) The expression "nitro-compound," as used in these rules means any chemical compound which is possessed of explosive properties or is capable of combining with metals to form an explosive compound, and is produced by the chemical action of nitric acid (whether mixed or not with sulphuric acid), or of a nitrate mixed with sulphuric acid upon any carbonaceous substance, whether such compound is mechanically mixed with other substances or not.

(2) Nitro-compound shall, for the purposes of these rules, be sub-divided as follows, namely :—

(a) Division 1, comprising—

(i) such explosives as—

Amberite No. 1,	Cordite,	Lithofracteur,
Ballistite,	Dynamite,	Nitro-glycerine, and
Blasting gelatine,	Gelatine dynamite,	Stonite, and
Carbonite,	Gelignite,	

(ii) any chemical compound or mechanically mixed preparation which consists, either wholly or partly, of nitro-glycerine or some other liquid nitro-compound; and

(b) Division 2, comprising—

(i) such explosives as—

Amberite No. 2,	E. C. powder,	Picric powder,
Ammonite,	Gun-cotton ordinarily so called,	Roburite,
Bellite,	Nitrated gun-cotton,	Sawdust and gun-cotton powder,
Coopal's powder,	Picrates,	Schultz's powder, and
Cotton gunpowder,		Tonite (or cotton powder); and

(ii) any nitro-compound, as hereinbefore defined, which is not comprised in Division 1.

Definition and sub-division of "chlorate-mixture" (class 4).

6. (1) The expression "chlorate-mixture," as used in these rules, means any explosive containing a chlorate.

(2) Chlorate-mixture shall, for the purposes of these rules, be sub-divided as follows, namely :—

(a) Division 1, comprising—

(i) such explosives as—

Horsley's blasting powder, and
Brain's blasting powder, and

(ii) any chlorate preparation which consists partly of nitro-glycerine or of some other liquid nitro-compound; and

(b) Division 2, comprising—

(i) such explosives as—

Horsley's original blasting powder,	Hochstadter's blasting charges,
Erhardt's powder,	Reichen's blasting charges,
Reveley's powder,	Tentonite, and

Chlorated gun-cotton, and

(ii) any chlorate-mixture, as hereinbefore defined, which is not comprised in Division 1.

Definition and sub-division of "fulminate" (class 5).

7. (1) The expression "fulminate," as used in these rules, means any chemical compound or mechanical mixture, whether included in any of the foregoing definitions or not, which, from its great susceptibility to detonation, is suitable for employment in percussion caps or any other appliance for developing detonation, or which, from its extreme sensibility to explosion and from its great instability (that is to say, readiness to undergo decomposition from very slight exciting cause), is especially dangerous.

(2) Fulminate shall, for the purposes of these rules, be sub-divided as follows, namely :—

(a) Division 1, comprising such compounds as the fulminates of silver and of mercury, and preparations of those substances, such as are used in percussion-caps, and any preparation

STATE CENTRAL LIBRARY, THIRUVANANTHAPURAM

consisting of a mixture of a chlorate with phosphorus, or certain descriptions of phosphorus compounds, with or without the addition of carbonaceous matter, and any preparation consisting of a mixture of a chlorate with sulphur, or with sulphuret, with or without carbonaceous matter; and

(*b*) Division 2, comprising such substances as the chloride and the iodide of nitrogen, fulminating gold and silver, diazobenzol, and the nitrate of diazobenzol

8. (*1*) The expression "ammunition," as used in these rules, means any explosive included in any of the foregoing definitions, when the same is enclosed in any case or contrivance, or is otherwise adapted or prepared so as to form—

Definition of "ammunition," "percussion-cap," "detonator," "safety fuze" and "safety cartridge," and sub-division of "ammunition" (class 6).

(*a*) a cartridge or charge for small-arms cannon or any other weapon, or for blasting, or

(*b*) a safety or other fuze for blasting or for shells, or

(*c*) a tube for firing explosives, or

(*d*) a percussion-cap, a detonator, a fog-signal, a shell, a torpedo, a war-rocket, or any other contrivance other than a firework.

(*2*) The expression "percussion-cap," as used in these rules, does not include a detonator.

(*3*) The expression "detonator," as used in these rules, means a capsule or case which is of such strength and construction, and contains fulminate in such quantity, that the explosion of one capsule or case would communicate the explosion to other like capsules or cases.

(*4*) The expression "safety fuze," as used in these rules, means a fuze for blasting which burns and does not explode and which does not contain its own means of ignition, and which is of such strength and construction, and contains an explosive in such quantity, that the burning of such fuze would not communicate laterally with other like fuzes

(*5*) The expression "safety cartridge," as used in these rules,—

(*i*) means a cartridge for small-arms, the case of which can be extracted from the small-arm after firing, and which is so closed as to prevent any explosion in one cartridge being communicated to other cartridges; and

(*ii*) includes a rifle-calibre machine-gun cartridge, if it is as described in clause (*i*), whether it is for use with a machine-gun having chambers identical with those of rifles or with a machine-gun having special chambers:

Provided that the diameter of the cartridge in either case (*i*) or case (*ii*) does not exceed one inch.

(*6*) Ammunition shall, for the purposes of these rules, be sub-divided as follows, namely:—

(*a*) Division 1, comprising exclusively—

Safety cartridges,
Safety fuzes for blasting,
Railway fog-signals, and
Percussion-caps; and

(*b*) Division 2, comprising any ammunition, as hereinbefore defined, which does not contain its own means of ignition and is not included in Division 1, such as—

Cartridges for small-arms, other than safety cartridges,
Cartridges and charges for cannon, shells, mines, blasting or other like purposes,
Shells and torpedoes containing any explosive,
Fuzes for blasting, other than safety fuzes,
Fuzes for shells,
Tubes for firing explosives, and
War-rockets,

which do not contain their own means of ignition, and

(*c*) Division 3, comprising any ammunition, as hereinbefore defined which contains its own means of ignition and is not included in Division 1, such as—

Detonators,
Cartridges for small-arms which are not safety cartridges,
Fuzes for blasting, which are not safety fuzes,
Fuzes for shells, and
Tubes for firing explosives,

containing their own means of ignition,

Explanation.—The expression "ammunition containing its own means of ignition" means ammunition having an arrangement, whether attached to or forming part of the ammunition, which is adapted to explode or fire the ammunition by friction or percussion.

9. Fireworks shall, for the purposes of these rules, be sub-divided as follows, namely:—

Sub-division of "firework" (class 7).

(*1*) Division 1, comprising firework compositions, that is to say,—

(*a*) any chemical compound or mechanically mixed preparation of any explosive or inflammable nature, which is used for the purpose of making manufactured fireworks, and is not included in any of the foregoing definitions,

(*b*) any star, and

(*c*) (except as declared in the proviso to this rule) any coloured fire composition; and

(*2*) Division 2, comprising manufactured fireworks, that is to say, any explosive of class 1, 2, 3, 4 or 8 and any firework composition, when such explosive or composition is enclosed in any case or contrivance, or is otherwise manufactured so as to form a squib, cracker, toy cap or amorce, serpent, rocket (other than a war-rocket), maroon, lance, wheel, Chinese fire,

STATE CENTRAL LIBRARY, THIRUVANANTHAPURAM

Roman candle, or other article specially adapted for the production of pyrotechnic effects or pyrotechnic signals or sound signals:

Provided that a substantially constructed and hermetically closed metal case containing not more than one pound of coloured fire composition of such a nature as not to be liable to spontaneous ignition shall be deemed to be a "manufactured firework" and not "firework composition."

LICENSES WHEN REQUIRED.

License when required for manufacture.

10. (1) An explosive shall not be manufactured except under, and in accordance with the conditions of, a license granted under these rules for such manufacture.

(2) Provided that clause (1) of this rule shall not apply—

(a) to the making of a small quantity of an explosive for the purpose of chemical experiment and not for practical use or for sale; or

(b) to the filling for private use, and not for sale, of any safety cartridges to the amount allowed by these rules to be possessed for private use; or

(c) in the case of any person who holds a license under these rules to possess an explosive, and who, duly observing the regulations prescribed in clause (1) of rule 30 in connection with his magazine or licensed premises, fills with the said explosive, for sale or otherwise, cartridges for small arms; or

(d) in the case of any person who holds a license under these rules to possess an explosive, and who, duly observing the regulations prescribed in clause (2) of rule 30 in connection with his magazine or licensed premises, by filling cartridges, making charges, or drying, sifting, fitting or otherwise, adapts or prepares the said explosive for use exclusively in his mine or quarry or in some excavation or work carried on by him or under his control.

License when required for possession.

11. (1) An explosive shall not be possessed except under, and in accordance with the conditions of, a license granted under these rules for such possession.

(2) Provided that clause (1) of this rule shall not apply to the possession—

(a) of any explosive by a carrier or other person for the purpose of transport, when the same is being kept or transported in accordance with rules made under the Indian Explosives Act, 1884 (IV of 1884), and for the time being in force for regulating the transport of such explosive; or

(b) of any explosive on board any ship in pursuance of the Merchant Shipping Acts for the time being in force, or of any order or regulation for the time being in force thereunder; or

(c) by any person who is lawfully entitled under the Indian Arms Act, 1878 (XI of 1878), or the rules for the time being in force thereunder, to possess any explosive coming under the head of ammunition as defined in that Act, of such explosives in such quantities as may be prescribed, by the said Act, or rules, or, when no quantities are so prescribed, in reasonable quantities for his own private use; or

(d) by any person, of manufactured fireworks in any quantity not exceeding two hundred pounds when the same are obtained and intended for immediate use and not for sale, and are possessed by such person for a period not exceeding fourteen days, and

(i) not being in Burma, when they are kept in a substantial receptacle which is exclusively appropriated to the keeping of explosives and is closed and secured so as to prevent unauthorised persons from having access to the explosives; and (if such fireworks be kept in a municipality in any quantity exceeding fifty pounds) when they are covered by a permit issued by a Magistrate of the first class or a Police-officer not below the rank of Assistant District Superintendent of Police.

(ii) being in Burma when they are covered by a permit issued free of cost by a Magistrate of the first class or by a Police-officer not below the rank of a District Superintendent of Police requiring them to be kept in a separate closed receptacle in a building or excavation at a safe distance from any dwelling-house, shop or public way, and when they are kept in accordance with the terms of such permit.

(3) Provided also that clause (1) of this rule shall not apply to the possession by any person, for his private use and not for sale, of

(i) gunpowder in any quantity not exceeding 30 pounds; or

(ii) safety cartridges made with gunpowder and containing in all not more than one hundred and fifty pounds of gunpowder; or

(iii) cartridges (non-safety) for small-arms, made with gunpowder and containing in all not more than five pounds of gunpowder; or

(iv) cartridges for cannon or blasting, made with gunpowder and not containing their own means of ignition, and containing in all not more than thirty pounds of gunpowder; or

(v) cartridges for small-arms, made with small arm nitro-compound and containing in all not more than ten pounds of small-arm nitro-compound; or

(vi) small-arm nitro-compound in any quantity not exceeding ten pounds; or

(vii) percussion-caps or safety fuzes for blasting; or

(viii) railway fog-signals and flare-lights, when kept by a railway company for use on their Railways; or

(4) The quantity of any kind of explosive kept by any person for his private use under clause (3) without a license shall be in substitution for the like quantity of any other kind of explosive (whether gunpowder or not) which might otherwise be so kept by him; and the quantity of such other kind of explosive shall be reduced accordingly: provided that, if the explosive so kept is in any other form than that of cartridges for small-arms, the explosive of which the quantity is so reduced shall be some explosive other than safety cartridges made with gunpowder.

(5) Notwithstanding anything contained in clause (3) or clause (4) of this rule, clause (1) shall apply to the possession for private use of explosives of the 5th (fulminate) class in any quantity.

Saving of notifications under section 6 of the Explosives Act, 1884.

12. Nothing in these rules shall be deemed to authorise the manufacture or possession of any explosive in contravention of any prohibition notified under section 6 of the Indian Explosives Act, 1884 (IV of 1884), and for the time being in force.

License when required for sale.

13. (1) An explosive shall not be sold except under, and in accordance with the conditions of, a license granted under these rules for such sale.

(2) Provided that clause (1) of this rule shall not apply to the sale by any person of an explosive, which he is lawfully entitled to possess for his own private use, to any person who is lawfully entitled to possess the same.

GRANT OF LICENSES.

Grant of licenses for manufacture, possession and sale in certain cases.

14. (1) Licenses to manufacture, possess and sell or to possess and sell, or to possess, or to sell from stock kept in a magazine in respect of which a license has been granted under rule 17—

(a) an explosive of the first (gunpowder) class, or
(b) small-arm nitro-compound belonging to the 3rd class, or
(c) an explosive of the 1st division of the 6th (ammunition) class, or
(d) an explosive of the 7th (firework) class,

may be granted in a Presidency town or its suburbs . . . . . by the Commissioner of Police, and elsewhere by the District Magistrate.

(2) A license granted under this rule shall not entitle the licensee to possess at the same time more than—

(i) two hundred pounds of gunpowder or small-arm nitro-compound, together with any quantity of explosives contained in ammunition of the 1st division of the 6th (ammunition) class, or
(ii) two hundred pounds of manufactured fireworks, or
(iii) sixty pounds of explosives (including gunpowder, small-arm nitro-compound and manufactured fireworks), together with any quantity of explosives contained in ammunition of the 1st division of the 6th (ammunition) class, or
(iv) any such less quantity of any of the said explosives as the licensing officer may think fit to specify in the license:

Provided that a licensee in the Presidency of Madras may, if he obtains a permit to this effect from a Magistrate of the 1st class or a Police-officer not below the rank of Assistant District Superintendent of Police, possess subject to the conditions of his license, for a period of two days at the time of the Dipavali Festival, any quantity of manufactured fireworks not exceeding 1,000 lb.

Provided also that a licensee in the Presidency of Bombay may, if he obtains a permit to this effect from a Magistrate of the 1st class, or in the City of Bombay, from the Commissioner of Police, possess, subject to the conditions of his license, for a period of seven days any quantity of manufactured fireworks, not exceeding 1,000 lb.

(3) Every such license shall specify the place in which alone the explosives referred to in it may be kept; and such place shall (except in the case of a license to sell from stock kept in a magazine in respect of which a license has been issued under rule 17) be approved by the licensing authority.

(4) Every license granted under this rule shall be in form A, Form B, Form C or Form D, in the schedule hereto annexed, as the case may be, and shall contain the conditions prescribed therein.

(5) The expression "small-arm nitro-compound," as used in this rule, means a nitro-compound adapted and intended exclusively for use in cartridges for small-arms.

Grant of licenses to contractors, cultivators or other persons to possess explosives for *bonâ fide* blasting purposes.

14-A. (1) Licenses may be granted to contractors, cultivators or other persons to possess at the same time not more than 100 lb. of gunpowder, 10 lb. of other explosives and 100 detonators when the same are proved to the satisfaction of the officer granting the license to be required *bonâ fide* for blasting purposes.

(2) Licenses under this rule may be granted in a Presidency town or its suburbs or in Rangoon by the Commissioner of Police and elsewhere—

(a) when only gunpowder is to be possessed, by any Magistrate of the 1st class or by a Magistrate of the 2nd class specially authorised by the District Magistrate in this behalf;

STATE CENTRAL LIBRARY, THIRUVANANTHAPURAM

(5) when other explosives are to be possessed, by the District Magistrate.

Every such license shall be in Form E in the schedule hereto annexed and shall contain the conditions prescribed therein.

Grant of licenses for manufacture in cases not provided for by rule 14.

15. (1) Licenses to manufacture explosives in cases not provided for by rule 14 may be granted by the Governor-General in Council.

(2) Every such license shall be in such form and shall contain such conditions as may be prescribed by the Governor-General in Council:

Provided that the conditions so prescribed in the case of the manufacture of any explosive in any quantity shall comprise all the conditions prescribed in these rules and the Forms hereto annexed in the case of the possession of such explosive in such quantity.

Grant of licenses for possession in certain cases not provided for by rule 14.

16. (1) Licenses for the possession, at such places as may be approved by the licensing officer, of explosives other than those specified in rule 14 may, if the explosive is not one of the fifth (fulminate) class, and if the quantity to be possessed at the same time does not exceed sixty pounds, be granted in a Presidency town or its suburbs or in Rangoon by the Commissioner of Police, and elsewhere by the District Magistrate.

(2) Every such license shall be in Form F in the schedule hereto annexed and shall contain the conditions prescribed therein.

Grant of licenses for possession in, and sale from, a magazine in certain other cases.

17. (1) Licenses for the possession of explosives in, and the sale of explosives from, a magazine in cases not provided for by rules 14 and 16, may, if the explosive is not one of the fifth (fulminate) class, be granted by the local Government, or by any officer authorised by the local Government in this behalf.

(2) An applicant for such a license must submit to the District Magistrate, or, in a Presidency-town or any of its suburbs, or in Rangoon, to the Commissioner of Police, an application in Form G in the schedule hereto annexed, and shall comply with the conditions embodied therein.

(3) Upon receipt of the said application, the District Magistrate or Commissioner of Police, as the case may be, shall forthwith cause notice to be published of the application and fix a day on which will be heard any persons who object to the establishment of a magazine on the proposed site and who have, not less than seven clear days before the day of hearing, sent to the said District Magistrate or Commissioner of Police, and to the applicant, notice of their intention to appear and object with their name, address and calling, and a short statement of the grounds of their objection.

(4) The day of hearing to be fixed under clause (3) shall be a day following soon after the expiration of a period of one month from the publication and service of the notices prescribed by this rule.

(5) Where the site of the proposed magazine lies within, or within one mile of the limits of the jurisdiction of any Municipal authority or Port authority, the applicant shall prepare, for service on such authority, a notice of the application and of the said day of hearing.

(6) The notice by the District Magistrate or Commissioner of Police under clause (3) shall be published, and the notice under clause (5) shall be served, at the cost of the applicant, by the District Magistrate or Commissioner of Police, not less than one month before the said day of hearing.

(7) On consideration of the application, and on making such inquiry as he may deem necessary, the District Magistrate or Commissioner of Police may dissent altogether from the establishment of the magazine on the proposed site, or may assent thereto, either absolutely, or on any conditions requiring additional restrictions or precautions.

(8) On the completion of the inquiry, the District Magistrate or Commissioner of Police shall forward the application and draft license with his recommendation to the Chief Inspector of Explosives, who shall forward to the applicant a statement in Form H in the schedule hereto annexed, showing the distances which should, in his opinion, be kept clear round the magazine. The table of distances which will ordinarily be followed is that annexed to these rules.

(9) The said Form H shall be returned, with the third column duly filled in, by the applicant to the Chief Inspector of Explosives, who shall submit it to the licensing authority constituted by clause (1) of this rule, with his recommendations, and with the draft license and a statement in Form I showing the distances which, after considering any representation made by the applicant when returning Form H to him, he considers should be kept clear round the magazine.

(10) The licensing authority may thereupon grant the license as applied for, or with such modifications or restrictions as may be deemed proper, or may reject the application.

(11) A copy of each license granted shall be forwarded to the Chief Inspector of Explosives, and the original license shall be forwarded to the District Magistrate or to the Commissioner of Police, as the case may be, if the license has not been granted by him.

(12) The District Magistrate or Commissioner of Police, when satisfied that the magazine is sufficiently completed according to the license to justify the use thereof, shall confirm the license; and unless and until so confirmed the license shall not come into force.

(13) If the District Magistrate or Commissioner of Police decides not to confirm any license, he shall forthwith inform the Chief Inspector of Explosives.

STATE CENTRAL LIBRARY, THIRUVANANTHAPURAM

(14) Every license granted under this rule shall be in Form J in the schedule hereto annexed, and shall contain the conditions prescribed therein.

18. (1) With the previous sanction of the Governor-General in Council, the local Government may, in cases of urgency and for any period not exceeding six months, grant a license for the possession of explosives under rule 17 in a floating magazine. Grant of licenses for possession in a floating magazine.

(2) Notwithstanding anything contained in clause (14) of rule 17, such licenses shall be in Form K in the schedule hereto annexed, and shall contain the conditions and restrictions prescribed therein and such further conditions and restrictions (if any) as the local Government may in any case direct.

19. Licenses for the possession of explosives of the 5th (fulminate) class may be granted by the Governor-General in Council in such form, and subject to such conditions, as he may in each case prescribe. Grant of licenses for possession of fulminates.

20. (1) Licenses for the sale of explosives in cases not provided for by rules 14 and 17 may be granted, in a Presidency-town or its suburbs or in Rangoon, by the Commissioner of Police, and elsewhere by the District Magistrate, to any person licensed to possess the same. Grant of licenses for sale in cases not provided for by rules 14 and 17.

(2) Every such license shall be in Form L in the schedule hereto annexed, and shall contain the conditions prescribed therein.

DURATION OF LICENSES.

21. All licenses granted under any of these rules except rule 18 shall expire on the 31st day of December of the year for which they are granted. Duration of licenses.

RENEWAL OF LICENSES.

22. The local Government may from time to time renew, on the same or on altered conditions, any license granted by the Governor-General in Council under rule 15 for the manufacture of explosives: Renewal of licenses granted under rule 15.

Provided as follows:—

(1) no such renewal shall admit of the manufacture of any explosive other than that specified in the original license;

(2) every such renewal shall first be approved by an Inspector of Explosives; and

(3) every such renewal shall be for a period not exceeding one year.

23. (1) Any licensee who desires the renewal of a license granted under rule 17 must, before the expiration of the license, submit the license to the Chief Inspector of Explosives with a written application stating the quantity and description of explosives for the storage of which he desires the license to be renewed. Renewal of licenses granted under rule 17.

(2) On receipt of such application the Chief Inspector of Explosives shall, if there is any variation in the particulars of the license, send to the applicant a statement in Form H in the schedule hereto annexed, showing the distances which should, in his opinion, be kept clear round the magazine.

(3) The procedure prescribed in clauses (9) to (13) of rule 17 shall then be followed, so far as it is applicable.

24. Any license granted under any of these rules other than rule 15 or rule 17 may, unless the circumstances have so changed that the grant of a new license either would not be authorised under the Indian Explosives Act, 1884 (IV of 1884), and these rules, or is deemed objectionable by the licensing authority, be renewed on application made previous to its expiration. Renewal of other licenses.

DUPLICATE LICENSES.

25. When a license granted under these rules is lost or accidentally destroyed, a duplicate may be granted to the licensee. Grant of duplicate licenses.

TEMPORARY LICENSES.

26. (1) A person licensed to manufacture, possess or sell any explosives shall, on the expiration or forfeiture of his license, forthwith give notice to the District Magistrate or the Commissioner of Police, as the case may be, of the quantity of such explosives then in his possession, and shall comply with any directions which the said Magistrate or Commissioner may think fit to give in regard to the possession or transport of the same. Disposal of stock and grant of temporary license on expiration or forfeiture of license.

(2) On receiving a notice under clause (1) of this rule, the said Magistrate or Commissioner may grant, for a term not exceeding three months, a temporary license for the possession or sale of the actual stock of explosives which is held at the time of the issue of such license.

STATE CENTRAL LIBRARY, THIRUVANANTHAPURAM

FEES FOR LICENSES.

Amount of fees.

27. The following fees shall be charged for licenses granted under these rules, namely :—

A—Each license granted under rule 14—

(1) to manufacture, possess and sell the maximum quantity of explosives mentioned in the said rule, or any less quantity exceeding one-half	Twenty rupees;
(2) to manufacture, possess and sell half the quantity of explosives mentioned in the said rule, or any less quantity exceeding one-fourth	Ten rupees;
(3) to manufacture, possess and sell a fourth of the quantity of explosives mentioned in the said rule, or any less quantity	Five rupees;
(4) to possess and sell the maximum quantity of explosives mentioned in the said rule, or any less quantity exceeding one-half	Ten rupees;
(5) to possess and sell half the quantity of explosives mentioned in the said rule, or any less quantity exceeding one-fourth	Five rupees;
(6) to possess and sell a fourth of the quantity of explosives mentioned in the said rule, or any less quantity ...	Two rupees and eight annas;
(7) to possess explosives	Eight annas;

Provided that only one-half of the fees prescribed above shall be charged in the case of licenses, in Form D, to manufacture, possess and sell or to possess and sell fireworks in villages or other rural areas

B—Each license granted under—	
rule 15 or rule 19	Such fee as the Governor-General in Council may in each case prescribe.
rule 16 or rule 20	Five rupees.
rule 17 or rule 18	Twenty rupees.
C—Each license on renewal	The same fee as that charged for the original license.
D—Each duplicate license granted under rule 25	Eight annas.
E—Each temporary license granted under rule 26	A fee bearing the same proportion to the fee charged for the annual license as the period covered by the temporary license bears to a full year.
F—Each new license granted under rule 27	One rupee.

Exemptions from payment of fees.

28. Notwithstanding anything contained in rule 27—

(1) The holder of a license duly granted in Form VI-B, or in Form VII-B, under rule 11 of the rules made under the Indian Arms Act, 1878 (XI of 1878), may on production of such license before the District Magistrate or in a Presidency-town or its suburbs or in Rangoon, before the Commissioner of Police, be granted a license under rule 14 of these rules without payment of any fee, and

(2) No fee shall be charged for licenses granted to contractors, cultivators or other persons under rule 14-A.

Stamps for payment of fees.

29. (1) The fees chargeable under these rules shall ordinarily be levied by means of impressed stamps. An application for the grant or the renewal of a license shall bear the proper stamp, provided that if the application is refused, the value of the separate stamp (if any) which may have been already provided by the applicant for the desired license or renewed license, minus the deductions prescribed by section 54 of the Indian Stamp Act, 1899 (II of 1899), may be refunded to the applicant. An application should not be made on the stamped paper intended for the license or renewed license; but where this has been wrongly done, the value of the stamp may be refunded *minus*—

(i) the value of the stamp which should have been affixed to the application, and

(ii) the deductions prescribed as aforesaid.

(2) Where the fees leviable under these rules have been made over to any local body, the fees shall be paid in such manner as that local authority may from time to time direct.

STATE CENTRAL LIBRARY, THIRUVANANTHAPURAM

SUPPLEMENTAL PROVISIONS.

30. (1) When any person referred to in sub-clause (c) of clause (2) of rule 10 fills cartridges as indicated in that sub-clause he shall see to the observance of the following regulations, namely :— Regulations to be observed by certain persons who are exempted from taking out a license for manufacture.

(a) there shall not be in the room in which such filling is being carried on more than five pounds of gunpowder or small-arm nitro-compound or such quantity of any other explosive as is prescribed by the Local Government in this behalf, unless it is made up into safety cartridges ;

(b) no work unconnected with the making of the cartridges shall be carried on in the said room while such filling is being carried on ;

(c) there shall not be in the said room, while such filling is being carried on, any fire or any artificial light except a light of such construction, position and character as not to cause any danger of fire or explosion ;

(d) if filling is done on magazine premises the said room shall be detached from the magazine, but shall be situated in the immediate neighbourhood thereof, and shall be situated at such distance therefrom as may be specified on the license by the authority granting the same ; and

(e) the licensee shall give notice to the authority which granted his license that he intends to carry on such filling of cartridges as is allowed by this rule.

(2) When any person referred to in sub-clause (d) of clause (2) of rule 10 adapts or prepares explosives as indicated in that clause, he shall see to the observance of the following regulations, namely :—

(i) there shall not be in the workshop in which such adaptation or preparation is carried on more than one hundred pounds of gunpowder, or such quantity of any other explosive as is prescribed by the Local Government in this behalf ;

(ii) no work unconnected with such adaptation or preparation shall be carried on in the said workshop while such adaptation or preparation is being carried on ;

(iii) the said workshop shall be detached from the magazine or licensed premises, but shall be situated in the immediate neighbourhood thereof, and shall be situated at such distance therefrom as may be specified on the license by the authority granting the same ;

(iv) an explosive of one description shall not be converted into an explosive of another description, and an explosive shall not be unmade or resolved into its ingredients ; and

(v) the licensee shall give notice to the authority which granted his license that he intends to carry on such adaptation or preparation as is allowed by this rule.

31. Any authority granting a license under these rules may, if such authority thinks fit, direct, by an order written on the license, that it shall have the effect of a like license granted by the like authority under the Indian Arms Act, 1878 (XI of 1878). Power to vary and effect of license.

32. (1) Any of the officers mentioned in clause (2) of this rule may, within the areas respectively specified in that clause, but subject to the provisions of the Indian Arms Act, 1878 (XI of 1878), and of any rules for the time being in force thereunder, in cases to which that Act applies— Powers of inspections, search, seizure, etc.

(a) enter, inspect and examine any place, carriage or vessel in which an explosive is being manufactured, possessed or sold under a license granted under these rules or any prior rules made under the Indian Explosives Act, 1884 (IV of 1884), or in which he has reason to believe that an explosive has been or is being manufactured, possessed or sold in contravention of the said rules or Act ;

(b) search for explosives therein ;

(c) take samples of any explosives found therein, on payment of the value thereof ; and

(d) seize, detain, remove and, if necessary, destroy or otherwise render harmless any explosive found therein in respect of which he has reason to believe that any of the provisions of the said rules or Act have been contravened.

(2) The officers and areas referred to in clause (1) of this rule are :—

Officers	Areas.
The Chief Inspector and Inspector of Explosives.	In all parts of British India.
All District Magistrates	Within their respective districts.
All Magistrates subordinate to the District Magistrate.	Within the areas respectively subject to their jurisdiction.
The Commissioner of Police, and all Police-officers of rank not below that of Inspector, if specially deputed in this behalf by the Commissioner of Police.	In Presidency-towns.
All Police-officers of rank not below that of Inspector.	Within the respective areas over which their authority extends.

STATE CENTRAL LIBRARY, THIRUVANANTHAPURAM

(3) Whenever the Chief Inspector or an Inspector of Explosives, or any Magistrate subordinate to the District Magistrate, or any Police-officer seizes, detains or removes any explosive under this rule, he shall report the fact to the District Magistrate or (in a Presidency-town or its suburbs or in Rangoon) the Commissioner of Police.

(4) Neither the Chief Inspector nor an Inspector of Explosives, nor any Magistrate subordinate to the District Magistrate, nor any Police-officer shall under these rules destroy or otherwise render harmless any explosive without the previous sanction of the District Magistrate or (in a Presidency-town or its suburbs or in Rangoon) the Commissioner of Police, unless the matter appears urgent and fraught with serious public danger.

(5) Whenever any officer destroys any explosive or otherwise renders it harmless, he shall take and keep a sample thereof, and shall, if required, give a portion of the sample to the person owning the explosive or having the same under his control at the time of seizure; and whenever any officer other than the District Magistrate or Commissioner of Police so deals with any explosive, he shall report the circumstances to the District Magistrate or (in a Presidency-town or its suburbs or in Rangoon) the Commissioner of Police.

Production of license or authenticated copy thereof.

33. (1) Every person holding a license, or acting under a license, granted under these rules, shall be bound to produce the same, or an authenticated copy kept at the magazine or place to which the license applies, when called upon to do so by any Inspector of Explosives, any Magistrate, any Police-officer in charge of a police-station, or any Police-officer of higher rank.

(2) Copies of any such license may, for the purposes of this rule, be authenticated free of charge by any of the officers aforesaid or by the authority which granted the license.

Control over officers.

34. All Magistrates and other authorities shall, in the exercise of their functions under these rules, be subject to the control of their immediate executive superiors and of the Local Government.

PENALTIES.

Fines.

35. Whoever commits any offence mentioned in column 1 of the following table shall be punishable with fine which may extend to the amount mentioned in that behalf in column 2 of that table:—

1	2
Offences.	Fine which may be imposed.
Manufacturing an explosive in contravention of rule 10.	Three thousand rupees.
Possessing an explosive in contravention of rule 11.	One thousand rupees.
Selling an explosive in contravention of rule 13.	Five hundred rupees.
Committing a breach of any condition in a license granted under—	
rule 14 or rule 20	Five hundred rupees.
rule 16, rule 17, rule 18, or rule 19 ...	One thousand rupees.
rule 15	Three thousand rupees.
Possessing or transporting an explosive in contravention of any direction given under rule 26, clause (1).	One thousand rupees.
Failing to produce a license or an authenticated copy thereof, when called upon to do so under rule 33, clause (1).	Two hundred rupees.

Forfeiture of licenses.

36. Every license granted under these rules shall be liable to be forfeited on breach of any of the conditions contained therein.

Exemption from penalties of persons carrying on business of deceased or disabled licensee.

37. If any person licensed to manufacture, possess or sell an explosive dies or becomes bankrupt, or becomes mentally incapable or otherwise disabled, the person carrying on the business of such licensee shall not be liable to any penalty under these rules for carrying on the business or acting under the license during such reasonable time as may be necessary to admit of his making an application to the authority which granted the license for a new license in his own name during the currency of the unexpired portion of the original license.

STATE CENTRAL LIBRARY, THIRUVANANTHAPURAM

SCHEDULE.

FORM A.

(See rule 14.)

[FEE— RUPEES IN STAMPS.]

License to manufacture, possess and sell gunpowder, or small arm nitro-compound or an explosive of the 1st Division of the 6th (Ammunition) Class, or (elsewhere than in villages or other rural areas) an explosive of the 7th (Firework) Class.

[Granted in a Presidency-town or its suburbs or in Rangoon by the Commissioner of Police, and elsewhere by the District Magistrate.]

Name, etc., of licensee and place of residence.	Place of business, factory or shop.	Maximum quantity of explosive to be possessed at any one time.	Description and quantity of explosive to be manufactured during the year.	Description and quantity of explosive to be possessed and sold during the year.	Date on which license expires.
1	2	3	4	5	6
					The 31st December 191 .

Town or *District*, 191 . } Seal (Signature) of

Conditions.

1. This license is granted subject to the provisions of the Indian Explosives Act, 1884 (IV of 1884), and the rules thereunder.

2. The licensee shall keep records and accounts of all explosives manufactured, of all stock in hand, and of all sales, in such form as the Local Government may from time to time direct.

3. The licensee shall exhibit his stock and his books and records of manufacture and sales to any Magistrate or to any Police-officer not below the rank of Inspector, whenever such Magistrate or officer may call upon him so to do.

4. (1) The explosive shall be manufactured in a tent or lightly constructed building exclusively appropriated for the purpose and separated from any dwelling-house, highway, street, public thoroughfare or public place by the distance—

(a) in the case of gunpowder or small-arm nitro-compound, of one hundred yards, or

(b) in the case of an explosive of the 1st division of the 6th (ammunition) class, or of the 7th (firework) class, of fifty yards.

(2) In the case of filling cartridges for small arms the operation may, if preferred, be carried out in the upper room of a building to which the conditions in clause (1) as to distance shall not apply: Provided that no more than five pounds of explosive (except such as may be contained in safety cartridges) shall be in the room where the operation is being carried on.

(3) In all other cases the manufacture shall be carried on in a one-storeyed building.

5. The number of persons employed in manufacture in any one building or room shall not exceed six, and only persons actually manufacturing or superintending manufacture shall be allowed inside the place of manufacture.

6. No iron or steel implements shall be used in manufacture. Only copper, gun-metal or wooden tools are permissible.

7. All explosives, as manufactured, shall be removed without delay to a safe place of storage, and no explosives shall be allowed to accumulate in the place of manufacture.

8. Manufacture shall only be carried on between sunrise and sunset.

9. No smoking or lights shall be allowed in or near a room where explosives are being manufactured.

STATE CENTRAL LIBRARY, THIRUVANANTHAPURAM

10. All sales of explosives under this license must be effected on the premises shown on the face of the license.

11. An explosive shall not be sold to any child apparently under the age of fourteen years, nor shall any child under that age be employed in manufacture.

12. (*1*) The explosives possessed by the licensee shall be kept in one or other or both of the following modes :—

Mode A, that is to say, in a building or excavation, which is detached from any dwelling-house, and is separated by the distances prescribed in condition No. 4 * from any highway, street, public thoroughfare or public place, and is made and closed so as to prevent unauthorised persons from having access thereto and to secure it from danger from without, and is exclusively appropriated to keeping explosives; and

(*a*) such a building must be substantially constructed of brick, stone or concrete, or must be a securely constructed fireproof safe; and

(*b*) such an excavation must be formed in solid rock, or earth, or in mine refuse not liable to ignition, and must not open into, from or out of any mine, quarry, tunnel or underground place which is in use for the carrying on of any work or for the employment of any person.

Mode B, that is to say, in a substantial receptacle (whether or not a fireproof safe) which is closed and secured so as to prevent unauthorised persons from having access thereto, and is exclusively appropriated to the keeping of explosives, and is placed inside a dwelling-house, or inside a building which is not itself qualified for the keeping of explosives in Mode A.

(*2*) A fireproof safe shall not be used for the keeping of any explosive other than gunpowder or small-arm nitro-compound and cartridges of the 2nd division of the 6th (ammunition) class (not containing their own means of ignition) and made with gunpowder or small-arm nitro-compound, such as cartridges or charges for cannon or blasting purposes.

13. The maximum quantity of explosives allowed to be kept at the same time shall be the following :—

(*1*) if the only explosive kept be one or more of the following, namely :—

(*a*) gunpowder;

(*b*) small-arm nitro-compound; or

(*c*) ammunition of the 1st division of the 6th class,

the maximum shall be—

	In Mode A. LB.	In Mode B. LB.
gunpowder and small-arm nitro-compound, in all	Two hundred.	Fifty.
and, in addition, of explosives contained in ammunition of the 1st division of the 6th class	Any quantity.	Any quantity.
(*2*) if the only explosive kept be manufactured fireworks, the maximum shall be—		
manufactured fireworks	Two hundred.	Fifty.
(*3*) in any other case the maximum shall be—		
mixed explosives, including gunpowder, small-arm nitro-compound and manufactured fireworks, etc., in all	Sixty.	Fifteen.
and, in addition, of explosives contained in ammunition of the 1st division of the 6th class	Any quantity.	Any quantity.

Provided that in each of the three cases above mentioned the aggregate quantity kept on the premises in Mode A and Mode B together may not in any case exceed the maximum quantity which may be kept in Mode A.

14. With respect to a building or excavation used in Mode A, and a receptacle used in Mode B,—

the interior thereof, and the shelves and fittings therein, shall be so constructed, or so lined and covered, as to prevent the exposure of any iron or steel, or the detaching of any grit, iron or steel or similar substance, in such manner as to come into contact with the explosive;

and such interior, shelves and fittings shall, so far as is reasonably practicable, be kept free from grit and otherwise clean;

and, in the case of any explosive being possessed which is liable to be dangerously affected by water, due precautions shall be taken to exclude water therefrom;

and all articles or substances of an explosive or highly inflammable nature, and all lights, shall be kept at a safe distance from the explosive, and from any room or part of a building, excavation or receptacle containing the same;

* These distances may be reduced to one half when the building is surrounded by a traverse as high as the eave of the building.

and no person entering any such room or part of a building or any such excavation, or any such receptacle, shall have any iron or steel in his possession, or attached to or on his boots or shoes:

Provided that this condition, so far as it relates to the exposure of iron or steel or similar substances, shall not be obligatory in the case where no explosive is kept other than ammunition of the 1st division of the 6th (ammunition) class.

15. All explosives exceeding five pounds in quantity of the 1st division of the 6th (ammunition) class or of the 2nd division of the 7th (firework) class, and all other explosives exceeding one pound in quantity, shall be kept in a substantial case, bag, canister or other receptacle, made and closed so as to prevent the explosives from escaping;

and, when publicly exposed for sale or when sold, the outermost receptacle containing such explosives shall have affixed the name of the explosives in conspicuous characters by means of a brand or securely-attached label or other mark:

Provided that two samples of each kind of firework may be exposed for sale without complying with the foregoing clauses of this condition, if such samples be placed in such a position that no light or fire is, or is likely to be, brought near them.

16. (1) Each description of explosive which may be kept under this license shall be separated by an intervening partition of such substance and character, or by such intervening space, as will effectually prevent explosion or fire in the one communicating with the other:

(2) Provided as follows:—

(a) Gunpowder, small-arm nitro-compound and safety fuzes belonging to the 1st division of the 6th (ammunition) class may be kept with each other without any intervening partition or space;

(b) the various explosives of the 1st division of the 6th (ammunition) class may be kept with each other without any intervening partition or space;

(c) the various explosives of the 7th (firework) class may be kept with each other without any intervening partition or space.

17. * The licensee shall affix to his shop or place of business a signboard as required by rule 11 of the rules framed under the Indian Arms Act, 1878 (XI of 1878), and shall post up in his shop a copy of section 28 of that Act.

18. * The licensee shall at the time of purchase endorse upon the license of every purchaser holding a license under Form VIII or IX of the forms prescribed under the Indian Arms Act, 1878 (XI of 1878), the following particulars, namely:—

(a) the name and address of the person who takes delivery of the articles sold;

(b) the nature and amount of articles sold; and

(c) the date of sale;

and shall append his signature to the endorsement.

19. A similar endorsement shall be made upon the license of every purchaser holding a license under the Explosives Act for the possession of explosives.

FORM B.

(*See rule 14.*)

[FEE— RUPEES IN STAMPS.]

License to possess and sell gunpowder, or small-arm nitro-compound, or an explosive of the 1st division of the 6th (Ammunition) class or (elsewhere than in villages or other rural areas) an explosive of the 7th (Firework) class.

[Granted in a Presidency-town or its suburbs . . . . by the Commissioner of Police, and elsewhere by the District Magistrate.]

Name, etc., of licensee and place of residence.	Place of business, factory, or shop.	Maximum quantity of explosive to be possessed at any one time.	Description and quantity of explosive to be possessed and sold during the year.	Date on which license expires.
1	2	3	4	5
				The 31st December 191 .

Town or District, 191 . } (Seal.) . . (Signature) of

* These conditions are to be added only when the authority granting this license directs, in pursuance of rule 31, by an order written on the license, that this license shall have the effect of a free license granted under the Indian Arms Act, 1878 (XI of 1878).

STATE CENTRAL LIBRARY, THIRUVANANTHAPURAM

Conditions.

1. This license is granted subject to the provisions of the Indian Explosives Act, 1884 (IV of 1884), and the rules thereunder.

2. The licensee shall keep records and accounts of all explosives in stock and of all sales, in such form as the Local Government may from time to time direct.

3. The licensee shall exhibit his stock and his books and records of sales to any Magistrate or to any Police-officer not below the rank of Inspector, whenever such Magistrate or officer may call upon him so to do.

4. All sales of explosives under this license must be effected upon the premises shown on the face of the license.

5. An explosive shall not be sold to any child apparently under the age of fourteen years.

6. (*1*) The explosive possessed by the licensee shall be kept in one or other or both of the following modes:—

Mode A, that is to say, in a building or excavation, which is detached from any dwelling-house, and is separated by the prescribed distances,* from any highway, street, public thoroughfare or public place, and is made and closed so as to prevent unauthorised persons from having access thereto and to secure it from danger from without, and is exclusively appropriated to keeping explosives; and

(*a*) such a building must be substantially constructed of brick, stone or concrete, or must be a securely constructed fireproof safe; and

(*b*) such an excavation must be formed in solid rock or earth or in mine refuse not liable to ignition, and must not open into, from or out of any mine, quarry, tunnel or under-ground place which is in use for the carrying on of any work or for the employment of any person.

Mode B, that is to say, in a substantial receptacle (whether or not a fireproof safe) which is closed and secured so as to prevent unauthorised persons from having access thereto, and is exclusively appropriated to the keeping of explosives and is placed inside a dwelling-house, or inside a building which is not itself qualified for the keeping of explosives in Mode A.

(*2*) A fireproof safe shall not be used for the keeping of any explosive other than gunpowder or small-arm nitro-compound and cartridges of the 2nd division of the 6th (ammunition) class (not containing their own means of ignition) and made with gunpowder or small-arm nitro-compound, such as cartridges or charges for cannon or blasting purposes.

7. The maximum quantity of explosives allowed to be kept at the same time shall be the following:

(*1*) If the only explosive kept be one or more of the following, namely:—

(*a*) gunpowder,

(*b*) small-arm nitro-compound, or

(*c*) ammunition of the 1st division of the 6th class,

the maximum shall be—

	In Mode A. LB.	In Mode B. LB.
gunpowder and small-arm nitro-compound, in all	Two hundred.	Fifty.
and, in addition, of explosives contained in ammunition of the 1st division of the 6th class	Any quantity.	Any quantity.
(*2*) if the only explosive kept manufactured fireworks, the maximum shall be—		
manufactured fireworks	Two hundred	Fifty.
(*3*) in any other case the maximum shall be—		
mixed explosives, including gunpowder, small-arm nitro-compound and manufactured fireworks, etc., in all	Sixty.	Fifteen
and, in addition, of explosives contained in ammunition of the 1st division of the 6th class	Any quantity.	Any quantity.

Provided that in each of the three cases above mentioned the aggregate quantity kept on the premises in mode A and mode B together may not in any case exceed the maximum quantity which may be kept in mode A.

* In the case of gunpowder or small-arm nitro-compound, one hundred yards.

In the case of an explosive of the 1st division of the 6th (ammunition) class or of the 7th (firework) class, fifty yards:

Provided that these distances may be reduced to one-half when the building is surrounded by a traverse as high as the eaves of the building.

STATE CENTRAL LIBRARY, THIRUVANANTHAPURAM

8. With respect to a building or excavation used in Mode A, and a receptacle used in Mode B,—

the interior thereof, and the shelves and fittings therein, shall be so constructed or so lined and covered as to prevent the exposure of any iron or steel, or the detaching of any grit, iron or steel or similar substance, in such manner as to come into contact with the explosive;

and such interior, shelves and fittings shall, so far as is reasonably practicable, be kept free from grit and otherwise clean;

and, in the case of any explosive being possessed which is liable to be dangerously affected by water, due precautions shall be taken to exclude water therefrom;

and all articles or substances of an explosive or highly inflammable nature, and all lights, shall be kept at a safe distance from the explosive, and from any room or part of a building, excavation or receptacle containing the same;

and no person entering any such room or part of a building, or any such excavation, or any such receptacle, shall have any iron or steel in his possession, or attached to or on his boots or shoes:

Provided that this condition, so far as it relates to the exposure of iron or steel or similar substances, shall not be obligatory in the case where no explosive is kept other than ammunition of the first division of the sixth class.

9. All explosives exceeding five pounds in quantity of the first division of the sixth (ammunition) class or of the second division of the seventh (firework) class and all other explosives exceeding one pound in quantity shall be kept in a substantial case, bag, canister or other receptacle, made and closed so as to prevent the explosives from escaping;

and, when publicly exposed for sale or sold, the outermost receptacle containing such explosives shall have affixed the name of the explosives in conspicuous characters by means of a brand or securely-attached label or other mark:

Provided that two samples of each kind of firework may be exposed for sale without complying with the foregoing clauses of this condition, if such samples be placed in such a position that no light or fire is, or is likely to be, brought near them.

10. (1) Each description of explosive which may be kept under this license shall be separated by an intervening partition of such substance and character, or by such intervening space, as will effectually prevent explosion or fire in the one communicating with the other:

(2) Provided as follows:—

(a) Gunpowder, small-arm nitro-compound and safety fuzes belonging to the first division of the sixth (ammunition) class, may be kept with each other without any intervening partition or space;

(b) the various explosives of the first division of the sixth (ammunition) class may be kept with each other without any intervening partition or space;

(c) the various explosives of the seventh (firework) class may be kept with each other without any intervening partition or space.

11. * The licensee shall affix to his shop or place of business a signboard as required by rule 11 of the rules framed under the Indian Arms Act, 1878 (XI of 1878), and shall post up in his shop a copy of section 28 of that Act.

12. * The licensee shall at the time of purchase endorse upon the license of every purchaser holding a license under Form VIII or IX of the forms prescribed under the Indian Arms Act, 1878 (XI of 1878), the following particulars:—

(a) the name and address of the person who takes delivery of the articles sold;

(b) the nature and amount of the articles sold; and

(c) the date of sale;

and shall append his signature to the endorsement.

13. A similar endorsement shall be made upon the license of every purchaser holding a license under the Explosives Act, for the possession of explosives.

* These conditions are to be added only when the authority granting this license directs, in pursuance of rule 31, by an order written on the license, that this license shall have the effect of a like license granted under the Indian Arms Act, 1878 (XI of 1878).

STATE CENTRAL LIBRARY, THIRUVANANTHAPURAM

FORM C.

(See rule 14.)

[FEE—EIGHT ANNAS IN STAMPS.]

License to possess gunpowder or small-arm nitro-compound, or an explosive of the 1st division of the 6th (Ammunition) class, or (elsewhere than in villages or other rural areas) an explosive of the 7th (Fireworks) class.

(Granted in a Presidency-town or its suburbs or in Rangoon by the Commissioner of Police, and elsewhere by the District Magistrate.)

Name, etc., of licensee and place of residence.	Description and quantity of explosive to be possessed during the year.	Place with full details where explosive is to be possessed.	Maximum quantity of explosive to be kept at any one time.	Date on which license expires.
1	2	3	4	5
				The 31st December 191 .

Town or *District*, 191 . } (Seal.) (Signature) of

Conditions.

1. This license is granted subject to the provisions of the Indian Explosives Act, 1884 (IV of 1884), and the rules thereunder.

2. The licensee shall keep records and accounts of all explosives in stock, in such form as the Local Government may from time to time direct.

3. The licensee shall exhibit his stock and his books and records to any Magistrate or to any Police officer not below the rank of Inspector, whenever such Magistrate or officer may call upon him so to do.

4. (*1*) The explosives possessed by the licensee shall be kept in one or other or both of the following modes:—

Mode A, that is to say, in a building or excavation, which is detached from any dwelling-house, and is separated by the prescribed distances* from any highway, street, public thoroughfare or public place, and is made and closed so as to prevent unauthorized persons from having access thereto and to secure it from danger from without, and is exclusively appropriated to keeping explosives; and

(*a*) such a building must be substantially constructed of brick, stone or concrete, or must be a securely constructed fireproof safe;

(*b*) such an excavation must be formed in solid rock, or earth, or in mine refuse not liable to ignition, and must not open into, from or out of any mine, quarry, tunnel or underground place, which is in use for the carrying on of any work or for the employment of any person.

Mode B, that is to say, in a substantial receptacle (whether or not a fireproof safe) which is closed and secured so as to prevent unauthorised persons from having access thereto, and is exclusively appropriated to the keeping of explosives and is placed inside a dwelling-house, or inside a building which is not itself qualified for the keeping of explosives in Mode A.

(*2*) A fireproof safe shall not be used for the keeping of any explosive other than gunpowder or small-arm nitro-compound and cartridges of the 2nd division of the 6th (Ammunition)-class (not containing their own means of ignition) and made with gunpowder or small-arm nitro-compound, such as cartridges or charges for cannon or blasting purposes.

* In the case of gunpowder or small-arm nitro-compound, one hundred yards.

In the case of an explosive of the first division of the 6th (Ammunition) class or of the 7th (Fireworks) class, fifty yards:

Provided that these distances may be reduced to one-half when the building is surrounded by a traverse as high as the eaves of the building.

STATE CENTRAL LIBRARY, THIRUVANANTHAPURAM

5. The maximum quantity of explosives allowed to be kept at the same time shall be the following, namely—

(1) if the only explosive kept be one or more of the following, namely :—
(a) gunpowder,
(b) small-arm nitro-compound, or
(c) ammunition of the 1st division of the 6th class,
the maximum shall be—

	In Mode A. LB.	In Mode B. LB.
gunpowder and small-arm nitro-compound, in all	Two hundred.	Fifty.
and, in addition, of explosives contained in ammunition of the 1st division of the 6th class	Any quantity.	Any quantity.
(2) if the only explosive kept be manufactured fireworks, the maximum shall be—		
manufactured fireworks	Two hundred.	Fifty.
(3) in any other case the maximum shall be—		
mixed explosives, including gunpowder, small-arm nitro-compound and manufactured fireworks, etc., in all	Sixty.	Fifteen.
and, in addition, of explosives contained in ammunition of the 1st division of the 6th class	Any quantity.	Any quantity.

Provided that in each of the three cases above mentioned the aggregate quantity kept on the premises in Mode A and Mode B together may not in any case exceed the maximum quantity which may be kept in Mode A.

6. With respect to a building or excavation used in Mode A, and a receptacle used in Mode B,

the interior thereof, and the shelves and fittings therein, shall be so constructed, or so lined and covered, as to prevent the exposure of any iron or steel, or the detaching of any grit, iron, or steel or similar substance, in such manner as to come into contact with the explosive;

and such interior shelves and fittings shall, so far as is reasonably practicable, be kept free from grit and otherwise clean;

and, in the case of any explosive being possessed which is liable to be dangerously affected by water, due precautions shall be taken to exclude water therefrom;

and all articles or substances of an explosive or highly inflammable nature, and all lights, shall be kept at a safe distance from the explosive, and from any room or part of a building, excavation, or receptacle containing the same;

and no person entering any such room or part of a building, or any such excavation, or any such receptacle, shall have any iron or steel in his possession, or attached to or on his boots or shoes:

Provided that this condition, so far as it relates to the exposure of iron or steel or similar substances, shall not be obligatory in the case where no explosive is kept other than ammunition of the 1st division of the 6th class.

7. All explosives exceeding five pounds in quantity of the 1st division of the 6th (ammunition) class or of the 2nd division of the 7th (firework) class, and all other explosives exceeding one pound in quantity shall be kept in a substantial case, bag, canister or other receptacle, made and closed so as to prevent the explosives from escaping.

8. (1) Each description of explosive which may be kept under this license shall be separated by an intervening partition of such substance and character, or by such intervening space, as will effectually prevent explosion or fire in the one communicating with the other:

(2) Provided as follows :—
(a) Gunpowder, small-arm nitro-compound and safety fuzes belonging to the 1st division of the 6th (ammunition) class may be kept with each other without any intervening partition or space;
(b) the various explosives of the 1st division of the 6th (ammunition) class may be kept with each other without any intervening partition or space;
(c) the various explosives of the 7th (firework) class may be kept with each other without any intervening partition or space.

9. The licensee shall at the time of purchase have the following particulars endorsed upon his license by the vendor from whom he purchases, and under the vendor's signature, namely :—

(a) the name and address of the person who takes delivery of the articles purchased;
(b) the nature and amount of the articles purchased; and
(c) the date of purchase.

FORM D.

(See rule 14.)

[FEE — RUPEE IN STAMPS.]

License to manufacture, possess and sell, or to possess and sell, or to possess, fireworks in a village or other rural area.

[Granted by the District Magistrate.]

Name, etc., of licensee, and place of residence.	Place of business, factory or shop	Maximum quantity of fireworks to be possessed at any one time.	Description and quantity of fireworks to be manufactured during the year.	Description and quantity of fireworks to be possessed and sold during the year	Date on which license expires.
1	2	3	4.	5	6
					The 31st December 190

District,
191

Seal

(Signature)
of

Conditions.

1. This license is granted subject to the provisions of the Indian Explosives Act, 1884 (IV of 1884), and the rules thereunder.

2. The licensee shall keep records and accounts of all fireworks manufactured, of all stock in hand, and of all sales, in such form as the Local Government may from time to time direct.

3. The licensee shall exhibit his stock and his books of manufacture and sales to any Magistrate or to any Police officer not below the rank of Inspector, whenever such Magistrate or officer may call upon him so to do.

4. Fireworks shall be manufactured in such place only as may be approved by the District Magistrate, due regard being had to the public safety.

5. All sales of fireworks under this license must be effected upon the premises shown on the face of the license.

6. Fireworks shall not be sold to any child apparently under the age of fourteen years, nor shall any child under that age be employed in manufacture.

7. The manufactured fireworks possessed by the licensee must be kept in a building approved by the District Magistrate, due regard being had to the public safety:

Provided that any quantity not exceeding fifty pounds may be kept inside any other building, if placed in a receptacle exclusively appropriated to the keeping of fireworks.

8. * The licensee shall affix to his shop or place of business a signboard as required by rule 11 of the rules framed under the Indian Arms Act, 1878 (XI of 1878), and shall post up in his shop a copy of section 28 of that Act.

* This condition is to be added only when the authority granting this license directs, in pursuance of rule 31, by an order written on the license that this license shall have the effect of a like license granted under the Indian Arms Act, 1878 (XI of 1878).

STATE CENTRAL LIBRARY, THIRUVANANTHAPURAM

FORM E.

(See rule 14-A.)

[FREE OF CHARGE.]

License to possess gunpowder or other explosives required bona fide *for blasting purposes.*

[Granted in a Presidency-town or its suburbs or in Rangoon by the Commissioner of Police, and elsewhere by the District Magistrate. If gunpowder only is to be possessed, the license may be granted by any Magistrate of the 1st class or by a Magistrate of the 2nd class specially authorized by the District Magistrate in this behalf.]

Name, etc., of licensee, and place of residence.	Description and quantity of explosive to be possessed during the year.	Place, with full details, where explosive is to be possessed.	Maximum quantity of explosive (not exceeding 100 lbs. of gunpowder 10 lbs. of other explosives and 100 detonators) to be kept at any one time.	Date on which license expires.
1	2	3	4	5
				The 31st December 190 .

District, 191 . } (Seal) (Signature) of

Conditions.

1. This license is granted subject to the provisions of the Indian Explosives Act, 1884 (IV of 1884), and the rules thereunder.

2. The explosive shall be kept in a substantially constructed uninflammable building approved by such officer as the local Government may prescribe, or in a fireproof safe separated from any dwelling house, highway, street, public thoroughfare or public place by a distance of 50 yards and made and closed so as to prevent unauthorized persons from having access thereto, and to secure it from danger from without:

Provided that 50 lbs. of gunpowder may be kept inside a dwelling-house or in any building other than as last aforesaid in a receptacle exclusively appropriated to keeping explosives.

3. All articles or substances of an explosive or highly inflammable nature shall be kept at a safe distance from the explosive and from any room or part of a building, fireproof safe, or receptacle containing the same, and no person entering such room or part of any building or such safe or receptacle shall have any iron or steel in his possession or attached to or on his boots or shoes.

4. Neither the building exclusively appropriated for the purpose of keeping the explosive, nor the fireproof safe or receptacle referred to above, shall have any exposed iron or steel in the interior thereof:

Provided that this condition shall not be obligatory in a building, fireproof safe, or receptacle in which no explosive other than an explosive of the 1st division of the 6th (ammunition) class is kept.

5. Gunpowder or other explosives exceeding one pound in quantity shall be kept in a substantial case, bag, canister or other receptacle made and closed so as to prevent the explosive from escaping.

6. The licensee shall at the time of purchase have the following particulars endorsed upon his license by the vendor from whom he purchases and under the vendor's signature:—

(a) The name and address of the person who takes delivery of the articles purchased;
(b) the nature and amount of the articles purchased; and
(c) the date of purchase.

STATE CENTRAL LIBRARY, THIRUVANANTHAPURAM

FORM F.

(See rule 16.)

[FEE—FIVE RUPEES IN STAMPS.]

License to possess explosives generally (other than fulminates).

[Granted in a Presidency-town or its suburbs . . . . by the Commissioner of Police, and elsewhere by the District Magistrate.]

Name, etc., of licensee, and place of residence.	Place of business or shop.	Description of explosive.	Maximum quantity of explosive (not exceeding sixty pounds) to be possessed at any one time.	Date on which license expires.
1	2	3	4	5
				The 31st December 190 .

Town or District, 191 . } Seal. (Signature.)

of

Conditions.

1. This license is granted subject to the provisions of the Indian Explosives Act, 1884 (IV of 1884), and the rules thereunder.

2. (*1*) The explosive shall be kept in a substantially constructed building which is exclusively appropriated for the purpose, and is detached from any dwelling-house, and is situated at a safe distance from any highway, street, public thoroughfare or public place, and is made and closed so as to prevent unauthorised persons from having access thereto and to secure it from danger from without;

(*2*) Provided that any quantity not exceeding fifteen pounds of any such explosive may be kept inside any building not conforming to clause (*1*) of this condition, if the explosive is placed in a receptacle exclusively appropriated to the keeping of explosives.

3. All articles or substances of an explosive or highly inflammable nature shall be kept at a safe distance from the explosives and from any building or receptacle containing the same.

4. No building exclusively appropriated for the purpose of keeping the explosives, and no receptacle in which the explosives are kept, shall have any exposed iron or steel in the interior thereof.

5. All explosives exceeding one pound in quantity shall be kept in a substantial case, bag, canister or other receptacle, made and closed so as to prevent the explosive from escaping.

6. Each description of explosive which may lawfully be kept under this license shall be separated by an intervening partition of such substance and character, or by such intervening space, as will effectually prevent explosion or fire in the one communicating with the other.

7. The licensee shall at the time of purchase have the following particulars endorsed upon his license by the vendor from whom he purchases, and under the vendor's signature, namely:—

(*a*) the name and address of the person who takes delivery of the articles purchased;
(*b*) the nature and amount of the articles purchased; and
(*c*) the date of purchase.

8. All losses, shortage of stock or thefts of explosives shall be reported without delay to the nearest police station.

STATE CENTRAL LIBRARY, THIRUVANANTHAPURAM

FORM G.

[*See rule 17 (f).*]

THE INDIAN EXPLOSIVES ACT, 1884.

Form of application for a license for possession of explosives (other than fulminates) in, and sale from, a Magazine.

	The replies to be written in this column.
1. Applicant's name	
" Calling	
" Address	

NOTE.—In cases where the application is made on behalf of a company, the name, calling and address of the company, and the name of the manager or agents, should be given.

2. Situation of the proposed magazine—

Presidency or province ... ...

District ... ...

Village ... ...

3. Explosive proposed to be stored—

Class ... ...

Division (if any) ... ...

Name and description ... ...

NOTE.—The class and division (if any) stated should be in accordance with the classification in the General Rules to regulate the manufacture, possession and sale of explosives.

4. Draft license containing the terms which the applicant proposes to have inserted, and specifying such of the matters stated below as are applicable.

NOTE.—A draft license must be attached to this application and must be accompanied by a plan of the proposed magazine and of the site, with the boundaries thereof drawn to scale.

The plan should also show the distance from the proposed magazine of the room (if any) to be used in connection therewith for the filling of cartridges for small arms with explosives, in pursuance of rule 30 (1) of the rules under the Indian Explosives Act, 1884, for the manufacture, possession and sale of explosives, and of the workshop (if any) to be used in connection therewith for the adaptation or preparation of explosives, in pursuance of rule 30 (2) of the said rules; and, if both a room and workshop are to be used, the distance of the room from the workshop.

The matters referred to above, and required (so far as applicable) to be specified, are as follows:—

(a) the boundaries of the land forming the site of the magazine, and either any belt of land surrounding the site which is to be kept clear, and the buildings and works from which it is to be kept clear, or the distance to be maintained between the magazine or any part thereof and other buildings and works (for buildings and works here referred to, see 1st column of table of distances appended to these rules); and

(b) the situation, character and construction of all the magazine, buildings and works on or connected with the magazine, and the distances thereof from each other; and

STATE CENTRAL LIBRARY, THIRUVANANTHAPURAM

(c) the nature of the work, if any, to be carried on in connection with the magazine and the places at which such work is to be carried on, and the places in the magazine at which explosives, and any articles liable to spontaneous ignition, or inflammable or otherwise dangerous, are to be kept; and	*The replies to be written in this column.*
(d) the situation of each building forming part of the magazine in which the explosives is to be kept, and the maximum amount of explosive to be kept in each such building; and	
(e) any special terms which the applicant may propose by reason of any special circumstances arising from the locality, the situation or construction of any buildings or works, or the nature of any process or otherwise.	
Remarks	

(*Signature of applicant*)

(*Postal address of applicant*)

(*Date of application*)

STATE CENTRAL LIBRARY, THIRUVANANTHAPURAM

FORM H.

[See rules 17 (2) and 23 (1).]

THE INDIAN EXPLOSIVES ACT, 1884.

Distances to be kept clear round a Magazine.

Distances from the Magazine proposed to be established at { Presidency or province / District / Village

To be kept clear * from the undermentioned buildings and works.

Buildings and works.	Distances to be kept clear, not less than	Reply.	Remarks.
1	2	3	4
Room used in connection with the magazine, in pursuance of rule 30 (1) of the rules under the Indian Explosives Act, 1884, for the manufacture, possession and sale of explosives ...	yards.		
Workshop used in connection with the magazine, in pursuance of rule 30 (1) of the rules under the Indian Explosives Act, 1884, for the manufacture, possession and sale of explosives† ...	"		
Private railway ...	"		
Highway or public footpath ...	"		
Open or public meeting place (such as a market) ...	"		
Canal or navigable water ...	"		
Dock ...	"		
River wall or sea wall ...	"		
Pier or jetty ...	"		
Reservoir or bunded tank ...	"		
Room or workshop in connection with another magazine, store or registered premises ...	"		
Any other room or workshop or any shop ...	"		
Any other explosive magazine or store for explosives ...	"		
Furnace, kiln or chimney ...	"		
Public railway ...	"		
Dwelling-house, with the consent, in writing, of the occupier ...	"		
Dwelling-house, without such consent ...	"		
Factory not belonging to Government ...	"		
Church, chapel or hospital ...	"		
Public institution or building ...	"		
Government building ...	"		
Factory or magazine occupied by the Government of India or any Department under that Government with the consent, in writing, of the Government of India or such Department ...	"		
Ditto, without such consent ...	"		
Viceregal residence ...	miles.		

NOTE.—The applicant for the license should state in the third column whether he is able to observe the distances assigned in the second column, or not. In any case where he is unable to observe the full distance assigned, he should state what distance he can observe, and in the column of "remarks" should set forth the grounds, if any, upon which the rules on journeying such reduction of distance, e.g., whether the magazine will be protected by earthwork, or by the natural formation of the ground, or otherwise.

(*Signature of applicant*)

(*Postal address of applicant*)

(*Date*)

* The distances will be required to be kept clear not merely on the first establishment of the magazine, but during the continuance of the license.

† This rule also applies to two or more magazines kept on the same premises, when such magazines—

(1) belong to the same occupier, or

(2) are so kept by mutual consent of the respective occupiers.

STATE CENTRAL LIBRARY, THIRUVANANTHAPURAM

FORM I.

[*See rule 17 (2).*]

THE INDIAN EXPLOSIVES ACT, 1884.

Distances to be kept clear round a magazine.

* Distances to be maintained between the magazine and other buildings and works :—

From every	Not less than Yards.
Room used in connection with the magazine, in pursuance of rule 30 (*1*) of the rules under the Indian Explosives Act, 1884, for the manufacture, possession and sale of explosives	
Workshop used in connection with the magazine, in pursuance of rule 30 (*2*) of the rules under the Indian Explosives Act, 1884, for the manufacture, possession and sale of explosives †	
Private railway	
Highway or public footpath	
Open air public meeting place (such as a market)	
Canal or navigable water	
Dock	
River wall or sea wall	
Pier or jetty	
Reservoir or bunded tank	
Room or workshop in connection with another magazine, store or registered premises	
Any other room or workshop, or any shop	
Any other explosive magazine or store for explosives	
Furnace, kiln or chimney	
Public railway	
Dwelling-house, *with* the consent, in writing, of the occupier	
Dwelling-house, *without* such consent	
Factory not belonging to Government	
Church, chapel or hospital	
Public institution or building	
Government building	
Factory or magazine occupied by the Government of India, or any Department under that Government, *with* the consent, in writing, of the Government of India or such Department	
Ditto, *without* such consent	
Viceregal residence	

In the case of any building or work above-mentioned which is so screened from the magazine by the natural features of the ground or by good and sufficient artificial mounds of earth as not to be visible from any part of such magazine, the distance assigned above as that to be observed between such building or work and the magazine may be reduced by one-half.

In the case of any building or work above-mentioned which is so screened from the magazine by an intervening hill, that a line drawn from any part of such building or work to any part of such magazine would pass through such hill, the distance assigned by this schedule as that to be observed between such building and work and the magazine may be reduced by three-fourths; but if a Government Inspector notifies in writing that in his judgment the intervening hill, in respect of which such reduction is claimed, is not of a character to justify such reduction, this clause, authorising such reduction, shall be deemed not to apply in respect of the said building or work.

* The distances will be required to be kept clear not merely on the first establishment of the magazines but during the continuance of the license.

† This rule also applies to two or more magazines kept on the same premises, when such magazines—

(1) belong to the same occupier, or

(2) are so kept by mutual consent of the respective occupiers.

STATE CENTRAL LIBRARY, THIRUVANANTHAPURAM

FORM J.

(See rule 27 (11).)

[FEE—TWENTY RUPEES IN STAMPS.]

License to possess explosives other than fulminates in, and to sell explosives from, a magazine.

[Granted by the Local Government or officer appointed by the Local Government in this behalf.]

Name of licensee and residence.	Boundaries of the land forming the site of the magazine to which the license applies.	Situation, character and description of the buildings and works connected with the magazine.	Description of explosives to be possessed.	Amount of explosives to be possessed at the same time in the magazine and within the boundaries of the site thereof.	Date on which license expires.
1	2	3	4	5	6
					The 31st December 191 .

191 . } Seal. (Signature)

Secretary or

Conditions.

1. This license is granted subject to the provisions of the Indian Explosives Act, 1884 (IV of 1884), and the rules thereunder.

2. The licensee shall keep records and accounts of all explosives in stock, and of all sales in such form as the Local Government may from time to time direct.

3. There shall not be at the same time in the magazine any quantity of explosives exceeding the quantity specified in the license.

4. The magazine shall be used only for the keeping of the explosives specified in the license, and of receptacles for, or tools or implements for work connected with, the keeping of such explosives.

5. The interior of the magazine, and the benches, shelves and fittings therein, shall be so constructed or so lined or covered as to prevent the exposure of any iron or steel, and the detaching of any grit, iron, steel or similar substances in such manner as to come into contact with the explosives; and such interior, benches, shelves and fittings shall, so far as is reasonably practicable, be kept free from grit and otherwise clean; and, in the case of any explosive being possessed which is liable to be dangerously affected by water, due precautions shall be taken to exclude water therefrom:

Provided that so much of this condition as relates to precautions against the exposure of any iron or steel and the detaching of any grit, iron, steel or similar substances shall not be obligatory in a building in which no explosive other than an explosive of the first division of the 6th (ammunition) class is kept.

6. The magazine shall have attached thereto a sufficient lightning conductor, which shall be tested at least once during the currency of the license.

STATE CENTRAL LIBRARY, THIRUVANANTHAPURAM

7. Before repairs are done to any room or magazine or part thereof, the same shall, as far as is practicable, be cleaned by the removal of all explosives or mixed ingredients thereof, and the thorough washing out of such room, magazine or part; and after such cleaning these conditions shall cease to apply to such room or part of the magazine until any explosive is again taken into it:

Provided that this condition shall not be obligatory in a magazine in which no explosive other than an explosive of the first division of the 6th (ammunition) class is kept.

8. Except after such cleaning, all tools and implements used in, or in making any repairs to, any part of the magazine shall be made only of wood, copper or brass or some soft metal or material, or shall be covered with some safe and suitable material.

Provided that this condition shall not be obligatory in a magazine in which no explosive other than an explosive of the first division of 6th (ammunition) class is kept.

9. Due provision shall be made, by the use of suitable working clothes without pockets, or of suitable shoes, or by searching or otherwise, or by some such means, for preventing the introduction into the magazine of fire, lucifer matches or any substance or article likely to cause explosion or fire, or of any grit, iron or steel; but this rule shall not prevent the introduction of an artificial light of such construction, position or character as not to cause any danger of fire or explosion:

Provided that so much of this condition as applies to the exclusion of grit, iron or steel shall not be obligatory in a building in which no explosive other than an explosive of the first division of the 6th (ammunition) class is kept.

10. No person shall smoke in any part of the magazine.

11. No person under the age of fourteen years shall be employed in or enter the magazine, except in the presence and under the supervision of some grown-up person, and no explosive shall be sold to any such person.

12. (*1*) Two or more descriptions of explosives which may lawfully be possessed in a licensed magazine may be possessed in the same magazine if they are separated from each other by an intervening partition of such substance and character, or by such intervening space, as will effectually prevent explosion or fire in the one communicating with the other:

(*2*) Provided as follows:—

(*a*) the various explosives of classes 1 (gunpowder), 2 (nitrate-mixture), 3 (nitro-compound) and 4 (chlorate-mixture), safety fuzes belonging to the first division of the 6th (ammunition) class and such of the various explosives of the second division of the 6th (ammunition) class as do not contain any exposed iron or steel may be kept with each other without any intervening partition or space;

(*b*) the various explosives of the first division of the 6th (ammunition) class may be kept with each other without any intervening partition or space;

(*c*) such of the various explosives of the second division of the 6th (ammunition) class as contain any exposed iron or steel may be kept with each other without any intervening partition or space;

(*d*) the various explosives of the third division of the 6th (ammunition) class may be kept with each other without any intervening partition or space;

(*e*) the various explosives of the 7th (firework) class may be kept with each other without any intervening partition or space.

(*3*) Save as aforesaid, two or more descriptions of explosives shall not be kept in the same magazine.

13. The licensee, and every person employed in or about the magazine, shall take all due precaution for the prevention of accidents by fire or explosion in the magazine, and for preventing unauthorized persons from having access to the magazine or to the explosives therein, and shall abstain from any act whatever which tends to cause fire or explosion and is not reasonably necessary for the purpose of the work in such magazine.

14. (*1*) Blasting gelatine or any of its kindred gelatinous nitro-compounds shall not be kept in the magazine after the expiration of three years from the date of its or their importation into British India, except with the special sanction of an Inspector of Explosives.

(*2*) When such sanction has been given, a written certificate, showing the period covered by the sanction, must be obtained from an Inspector of Explosives at each inspection, and must be kept by the licensee at the magazine.

15. The licensee shall, at his own expense, provide for the safe custody of the magazine, a guard which shall be of such strength as the District Magistrate or the Commissioner of Police, as the case may be, may consider to be sufficient.

16. All losses, shortage of stock or thefts of explosives shall be reported without delay to the nearest police station.

STATE CENTRAL LIBRARY, THIRUVANANTHAPURAM

FORM K.

(*See* rule 18.)

[FEE—TWENTY RUPEES IN STAMPS.]

License to possess explosives (other than fulminates) in a floating magazine.

[Granted by the Local Government.]

Name of licensee, and residence.	Description of limits within which the magazine shall be moored or anchored	Situation, character and construction of the magazine.	Description of explosives to be possessed	Amount of explosives to be possessed at the same time in the magazine.	Date on which license expires.
1	2	3	4	5	6

(Signature.)

191 . } Seal.

Secretary.

Conditions.

1. This license is granted subject to the provisions of the Indian Explosives Act, 1884 (IV of 1884), and the rules thereunder.

2. The whole vessel, barge or craft in or on board which the explosives are stored shall be deemed to constitute the magazine.

3. The magazine shall be used only for the keeping of such explosives as may be specified in the license, and of receptacles for, or tools or implements for work connected with, the keeping of such explosives.

4. The interior of the magazine, and the benches, shelves and fittings therein, shall be so constructed or so lined or covered as to prevent the exposure of any iron or steel in such manner, and the detaching of any grit, iron, steel or similar substance in such manner as to come into contact with the explosives in such magazine; and such interior, benches, shelves and fittings shall, so far as is reasonably practicable, be kept free from grit and otherwise clean.

5. The magazine shall have attached thereto a sufficient lightning conductor, which shall be tested previous to the storage of explosives.

6. No charcoal, whether ground or otherwise, oiled cotton, oiled rags or oiled waste, and no article whatever which is liable to spontaneous ignition, shall be taken into the magazine.

7. Before repairs are done to or in any part of the magazine, it shall, so far as practicable, be cleaned by the removal of all explosives, and by a thorough washing out. After being so cleaned, it shall not be deemed to be a magazine until explosives are again taken into it.

8. There shall be constantly kept in the magazine, affixed in such manner as to be easily read, a copy of the license, and of any special rules that may be issued from time to time for the keeping of explosives in a floating magazine.

9. All tools and implements used in any repairs to or in any part of the magazine shall be made only of wood or copper or brass or some soft metal or material, or shall be covered with some safe and suitable material.

STATE CENTRAL LIBRARY, THIRUVANANTHAPURAM

10. No fires, lights or lucifer matches, and no substance or article which is likely to cause explosion or fire, shall be permitted to be at any time in the magazine.

11. Due provision shall be made, by the use of suitable working clothes without pockets, or of suitable shoes, or by searching or otherwise, or by some such means, for preventing the introduction into the magazine of fire, lucifer matches or any substance or article which is likely to cause explosion or fire; and for preventing the introduction of any grit, iron or steel, into any part of the magazine where it would be likely to come into contact with explosive; and in any part of the magazine in which any explosive is kept which is liable to be dangerously affected by water, due precautions shall be taken to exclude water from such part; but this condition shall not prevent the introduction of an artificial light of such construction, position, or character as not to cause any danger of fire or explosion; of so much of this condition as relates to the exclusion of grit, iron or steel shall not be obligatory in the case of a magazine in which no explosive other than explosives of the 1st division of the 6th (ammunition) class is kept.

12. No person shall smoke in any part of the magazine.

13. (1) The licensee shall not employ any vessel, barge or craft to carry an explosive to or from the magazine unless the cabin, hold or other part of the vessel, barge or craft in which the explosive is or is to be carried —

(a) is constructed without any exposed iron or steel in the interior thereof,
(b) contains only explosives, and
(c) is closed or otherwise properly covered over:

Provided that clause (a) shall not apply in the case of any vessel, barge or craft which carries no explosive other than explosives of the 1st division of the 6th (ammunition) class, or which is specially exempted by an order of the Chief Inspector of Explosives or by an order of the Local Government endorsed on this license

(2) The licensee shall see that the explosives to be placed on any vessel, barge or craft so employed are loaded, carried and unloaded with all due diligence and with such precautions and in such manner as will sufficiently guard against any accidental ignition.

14. The licensee shall see —

(a) that no fire, unprotected light or smoking is allowed while any explosive [other than explosives of the 1st division of the 6th (ammunition) class] is being received or delivered, or while the hatches or door of the magazine, or the hatches or coverings of any vessel, barge or craft alongside containing any such explosive, are open; and

(b) that no receipt or delivery of explosive is carried on, and that the hatches or door of the magazine are or is kept closed, when any vessel, barge or craft having on board a fire (other than engine-fires properly banked up) or an unprotected light is alongside a magazine containing an explosive other than explosives of the 1st division of the 6th (ammunition) class, or in its immediate vicinity.

15. A person under the age of fourteen years shall not be employed in or enter the magazine, except in the presence and under the supervision of some grown-up person.

16. In the case of the magazine being approachable at low water by carriages, the words "vessel, barge, or craft," in Nos. 13 and 14 of these conditions, shall be taken to include a carriage.

17. (1) Two or more descriptions of explosives, which may lawfully be possessed in a licensed magazine, may be possessed in the same magazine, if they are separated from each other by an intervening partition of such substance and character, or by such intervening space, as will effectually prevent explosion or fire in one compartment from extending to another compartment:

(2) Provided as follows —

(a) the various explosives of classes 1 (gunpowder), 2 (nitrate-mixture), 3 (nitro-compound) and 4 (chlorate mixture), safety fuzes belonging to the 1st division of the 6th (ammunition) class, and such of the various explosives of the 2nd division of the 6th (ammunition) class, as do not contain any exposed iron or steel, may be kept with each other without any intervening partition or space;

(b) the various explosives of the 1st division of the 6th (ammunition) class may be kept with each other without any intervening partition or space;

(c) such of the various explosives of the 2nd division of the 6th (ammunition) class as contain any exposed iron or steel, may be kept with each other without any intervening partition or space;

(d) the various explosives of the 3rd division of the 6th (ammunition) class may be kept with each other without any intervening partition or space;

(e) the various explosives of the 7th (firework) class may be kept with each other without any intervening partition or space.

(3) Save as aforesaid, two or more descriptions of explosive shall not be kept in the same magazine.

STATE CENTRAL LIBRARY, THIRUVANANTHAPURAM

FORM L.

(*See rule 23.*)

[FEE—FIVE RUPEES IN STAMPS.]

License to sell explosives.

[Granted in a Presidency-town or its suburbs or in Rangoon by the Commissioner of Police, and elsewhere by the District Magistrate.]

Name, etc., of licensee and place of residence.	Place of business or shop.	Description of explosive to be sold.	Date on which license expires.
1	2	3	4
			The 31st December 191 .

Town or District,
191 . } Seal. (Signature)
of

Conditions.

1. This license is granted subject to the provisions of the Indian Explosives Act, 1884 (IV of 1884), and the rules thereunder.

2. The licensee shall keep records and accounts of all explosives in stock, and of all sales, in such form as the Local Government may from time to time direct.

3. Explosives shall not be sold to any child apparently under the age of fourteen years.

4. All explosives exceeding one pound in weight, when publicly exposed for sale or sold, shall be in a substantial case, bag, canister or other receptacle, made and closed so as to prevent the explosives from escaping; and the outermost receptacle containing such explosives shall have affixed the name of the explosives, with the world "explosive" added thereto in conspicuous characters by means of a brand or securely attached lable or other mark.

STATE CENTRAL LIBRARY, THIRUVANANTHAPURAM

TABLE SHOWING DISTANCES WHICH SHOULD

[See rule

any case where any of the items enumerated in the first column of this table is, in the opinion of an Inspector of Explosives, of earth or mine refuse, of such height that a line drawn from any part of the Magazine to any part of the item in question will explosives and under) will be reduced one-half: Provided that when a natural hill so intervenes as to afford a degree of pro reduced to one quarter. In no case, however, is the distance from a Viceregal Residence to be less than one mile.

(N.B.—The figures in small italics are the distances to be observed when ordinary Gunpowder only is to be stored or other explosives

AMOUNT OF EXPLOSIVE ALLOWED

		500 lb.	1,000 lb.	2,000 lb.	3,000 lb.	4,000 lb.	5,000 lb.	6,000 lb.	7,000 lb.	8,000 lb.	9,000 lb.	10,000 lb.	11,000 lb.	12,000 lb.	13,000 lb.	14,000 lb.	15,000 lb.	16,000 lb.	17,000 lb.	18,000 lb.	19,000 lb.	20,000 lb.	21,000 lb.	22,000 lb.	23,000 lb.	24,000 lb.	25,000 lb.	26,000 lb.	27,000 lb.	28,000 lb.
DISTANCES TO BE KEPT CLEAR BETWEEN																														
...ses used in connection with the manufacture, possession, or sale of explosives	Yds.	30 30	30 34	30	31	32	32	33	33	34	34	35	35	36	36	37	37	38	38	39	39	40	42	43	44	45	46	46	47	47
...shop used in connection with an magazine, in pursuance of rule 30 (iii) of the rules under the said Explosives Act, 1884, in the manufacture, possession, and sale of explosives (see note (b))	"	"	70 30	100 75	101 30	102	104	105	106	108	109	110	111	112	113	114	115	116	117	118	119	120	122	124	126	128	130	132	134	
...ture maker ... chase or put up ...gazine ... in any place ...ing place such as a ...ard) ... all or any ...able ... ...ar ... ...ll ... ...r wall of ...ing ... ...r ... ...ersion or ...ure ... ...m or workshop ... connect ...ith ... and ...gazine, store ... registered ...	"	"	"	"	"	"	"	"	"	"	"	"	"	"	"	"	"	"	"	"	"	"	"	"	"	"	"	"	"	"	
...y other room, or workshop or any ...ing ...	"	150 63	250 100	400 140	500 175	600	700	800	900	1000	1100	1200	1300	1400	1500	1600	1700	1800	1900	2000	2100	2200	2300	2400	2500	2600	2700	2800	2900	3000
...y other explosives magazine or ...ing for explosives ...	"	"	"	"	"	"	"	"	"	"	"	"	"	"	"	"	"	"	"	"	"	"	"	"	"	"	"	"	"	"	
...chase, kiln or ...ing of ...	"	"	"	"	"	"	"	"	"	"	"	"	"	"	"	"	"	"	"	"	"	"	"	"	"	"	"	"	"	"	
...ble railway ...	"	"	"	"	210	215	225	235	240	245	255	265	275	285	295	300	305	310	315	325	330	345	355	370	380	395	410	420	430	440
...ling house, with the consent, in writing, of the ...ntendent ...	"	50 35	75 50	100 75	125 90	150 100	150 110	150 115	150 120	150 125	150 130	175 135	180 140	190 145	200 150	205 155	215 160	220 165	230 170	235 175	245 180	250 185	260 190	275 195	310 200	325 205	340 210	355 215		
...ling house, without such consent ...	"	100 65	150 100	200 150	250 175	300 200	350 225	350 250	350 275	400 300	445 325	445 350	445 375	525 400	570 425	600 450	645 475	690 500	730 525	765 550	815 575	850 600	920 625	1,000 650	1,150 675	1,200 700	1,265 725	1,350 750		
...store not belonging to Government ... ...ch, chapel or ...pital ...	"	"	"	"	"	"	"	"	"	"	"	"	"	"	"	"	"	"	"	"	"	"	"	"	"	"	"	"	"	"	
...ship ... ...ment ... ...ment ... ...ment ...	"	"	"	"	"	"	"	"	"	"	"	"	"	"	"	"	"	"	"	"	"	"	"	"	"	"	"	"	"	"	
...ery or Magazine, occupied by Government ... ...ly or any Department ...	"	"	"	"	"	"	"	"	"	"	"	"	"	"	"	"	"	"	"	"	"	"	"	"	"	"	"	"	"	"	
...under some Government ... ...with the consent, in writing, of the Government of India or with Department ...	"	"	"	"	"	"	"	"	"	"	"	"	"	"	"	"	"	"	"	"	"	"	"	"	"	"	"	"	"	"	
...D. do. ...Chief ... such ...	"	500 375	1,000 Approx.	1,250 3,000	1,500 3,500	1,750 7,500	1,850 7,500	1,950 7,500	1,950 7,500	2,000 7,500	2,000 7,500	1,900	1,900	1,900	1,900	2,000	2,025	2,050	2,075	2,075	2,100	2,125	2,150	2,200	2,225	2,250	2,300	2,325	2,350	2,375
...special Residence ...	Miles	1	1	1½	1½	1½	1½	1½	1½	1½	1½	1½	1½	1½	1½	1½	1½	1½	1½	1½	1½	1½	1½	1½	1½	1½	1½	1½	1½	1½

NOTE.—(a) This table furnishes the basis on which special rules for licenses will be considered, but is susceptible to modifications under special circumstances on the advice of the Chief Inspector of Explosives and with the Government of India.

(b) The two supplies to two or more magazines kept on the same premises—

(1) belonging to the same occupier, or

(2) are so kept by mutual consent of the respective occupiers.

STATE CENTRAL LIBRARY, THIRUVANANTHAPURAM

ORDINARILY BE KEPT CLEAR ROUND MAGAZINES.

19 (3).]

effectively screened from a Magazine either by the natural features of the ground or by good and substantial artificial mounds pass through the intervening ground or mound, the distance from that item (except for quantities of one thousand pounds of tection which, in the opinion of an Inspector of Explosives, justifies a further reduction, the distance shown in the Table will be

up to the equivalent of five thousand pounds of gunpowder, every half pound of such other explosives being reckoned as one pound of gunpowder.]

IN THE MAGAZINE OR POWDER.

30,000 lb.	35,000 lb.	40,000 lb.	45,000 lb.	50,000 lb.	55,000 lb.	60,000 lb.	65,000 lb.	70,000 lb.	75,000 lb.	80,000 lb.	85,000 lb.	90,000 lb.	95,000 lb.	100,000 lb.	105,000 lb.	110,000 lb.	115,000 lb.	120,000 lb.	125,000 lb.	130,000 lb.	135,000 lb.	140,000 lb.	145,000 lb.	150,000 lb.	155,000 lb.	160,000 lb.	165,000 lb.	170,000 lb.	175,000 lb.	180,000 lb.	185,000 lb.	190,000 lb.	195,000 lb.	200,000 lb.	205,000 lb.	210,000 lb.	215,000 lb.	220,000 lb.	225,000 lb.	230,000 lb.	235,000 lb.	240,000 lb.	245,000 lb.	250,000 lb.	255,000 lb.	260,000 lb.	265,000 lb.	270,000 lb.	275,000 lb.	280,000 lb.	285,000 lb.	290,000 lb.	295,000 lb.	300,000 lb.	Exceeding 300,000 lb.
65	69	70	71	72	73	74	75	76	77	78	79	80	81	82	83	84	85	86	87	88	89	90	91	92	93	94	95	96	97	98	99	100
138	138	140	142	144	146	148	150	152	154	156	158	160	162	164	166	168	170	172	174	176	178	180	182	184	186	188	190	192	194	196	198	200
370	385	400	415	430	445	460	475	490	505	520	535	550	565	580	595	610	625	640	655	670	685	700	715	730	745	760	775	790	805	820	835	850
435	445	460	475	490	505	520	535	540	550	565	575	590	605	615	630	640	655	670	680	695	705	720	735	745	760	770	785	800	810	825	835	850
370	385	400	415	430	445	460	475	490	505	520	535	550	565	580	595	610	625	640	655	670	685	700	715	730	745	760	775	790	805	820	835	850
1,300	1,400	1,525	1,500	1,625	1,700	1,775	1,850	1,925	2,000	2,075	2,150	2,225	2,300	2,375	2,450	2,525	2,600	2,675	2,750	2,825	2,900	2,975	3,050	3,125	3,200	3,275	3,350	3,425	3,500	3,575	3,650	3,725
21	21	24	24	27	27	27	3	3	3	3	3	3	3	3	3	3	3	4	4	4	4	4	4	4	4	4	4	4	4	4	4	4

(c) Detonators may be kept in an outhouse not to be adjoining a magazine under the following conditions:—

(1) The amount of explosive contained in detonators (not exceeding 100 lb. to be kept in the proportion of not less than 21 lb. of explosive per 1,000 detonators. (Where the proportion per 1,000 is to satisfy all not exceed detonators of "exceeding" are reckoned as detonators of greater strength the lower will be of 50 lb. less).

(2) The fences or a fence must be so constructed that at not less than 3 ft. of distance, and 3 ft. of distance the intervening space may be occupied such space and the outside of the fence is open.

STATE CENTRAL LIBRARY, THIRUVANANTHAPURAM

No. 656.—

NOTIFICATION OF THE GOVERNMENT OF INDIA, DEPARTMENT OF COMMERCE AND INDUSTRY (EXPLOSIVES), DATED SIMLA, THE 31ST MAY 1907, No. 4555-4 (AS AMENDED BY SUBSEQUENT NOTIFICATIONS).

RULES TO REGULATE THE TRANSPORT AND IMPORTATION OF EXPLOSIVES.

(*Corrected up to* 1*st August* 1920.)

In supersession of the Notification of the Government of India in the Home Department, No. 5528 (Public), dated the 11th October 1861, and of all amending notifications, and in exercise of the powers conferred by sections 5 and 7 of the Indian Explosives Act, 1884 (IV of 1884), the Governor-General in Council is pleased to make the following rules to regulate the transport and importation of explosives.

These rules extend to the whole of British India, but the rules relating to the transport of explosives shall cease to apply to any port as defined in the Indian Ports Act, 1889 (X of 1889), for which special rules made by the Local Government are for the time being in force, in so far as they are expressly superseded by, or are inconsistent with, such special rules.

Nothing in these rules shall apply to the packing, transport or importation of—

(i) capped safety cartridge cases, if otherwise empty, when packed, transported or imported in the same consignment with arms covered by a license granted under the Indian Arms Act, 1878 (XI of 1878), or

(ii) toy fireworks, such as paper caps for toy pistols, under such conditions and in such quantities as the Local Government, on the recommendation of the Chief Inspector of Explosives, may from time to time determine.*

PRELIMINARY.

1. (*1*) For the purposes of these rules, explosives shall be classified as follows, namely :—

Class	1	Gunpowder.
"	2	Nitrate-mixture.
"	3	Nitro-compound.
"	4	Chlorate-mixture.
"	5	Fulminate.
"	6	Ammunition.
"	7	Firework.

(*2*) When any explosive falls within more than one of the said classes, it shall be deemed to belong exclusively to the latest of such classes.

2. The expression "gunpowder," as used in these rules, means exclusively gunpowder ordinarily so called.

3. The expression "nitrate-mixture," as used in these rules, means any preparation other than gunpowder, which is formed by the mechanical mixture of nitrate with any form of carbon or with any carbonaceous substance not possessed of explosive properties, whether sulphur be or be not added to such preparation, and whether such preparation be or be not mechanically mixed with any other non-explosive substance.

Nitrate-mixture includes, among other explosives,—

Chilworth special powder,
Fortis explosive,
Ripp-Lens,
Safety blasting powder, and
Westfallite.

4. (*1*) The expression "nitro-compound," as used in these rules, means any chemical compound which is possessed of explosive properties or is capable of combining with metals to form an explosive compound, and is produced by the chemical action of nitric acid (whether mixed or not with sulphuric acid), or of a nitrate mixed with sulphuric acid upon any carbonaceous substance, whether such compound is mechanically mixed with other substances or not.

---

* Further exemptions are made by section 14 of the Indian Explosives Act, 1884, which runs as follows:—

"Nothing in this Act shall apply to the manufacture, possession, use, sale, transport or importation of any explosive—

(a) by order of the Government, or

(b) by any person employed under the Government in the execution of this Act, or as a keeper of a magazine, or as a soldier, sailor, policeman or otherwise, or enrolled as a volunteer, under the Indian Volunteers Act, 1869, in the course of his employment or duty as such."

Saving for manufacture, possession, use, sale, transport or importation by Government.

XX of 1869.

(2) Nitro-compound shall, for the purposes of these rules, be sub-divided as follows, namely :

(a) Division 1, comprising—

(i) such explosives as—

Amberite No. 1,	Gelatine dynamite,
Ballistite,	Gelignite,
Blasting gelatine,	Lithofracteur,
Carbonite,	Nitro-glycerine, and
Cordite,	Stomite, and
Dynamite,	

(ii) any chemical compound or mechanically mixed preparation which consists, either wholly or partly, of nitro-glycerine or some other liquid nitro-compound ; and

(b) Division 2, comprising—

(i) such explosives as—

Amberite No. 2,	Nitrated gun-cotton,
Ammonite,	Picrates,
Bellite,	Picric powder,
Coopal's powder,	Roburite,
Cotton gunpowder,	Sawdust and gun-cotton powder,
E. C. powder,	Schultz's powder, and
Gun-cotton ordinarily so called,	Tonite (or cotton powder), and

(ii) any nitro-compound, as hereinbefore defined, which is not comprised in Division 1.

Definition and sub-division of "chlorate-mixture" (class 4).

5. (1) The expression "chlorate-mixture," as used in these rules, means any explosive containing a chlorate.

(2) Chlorate-mixture shall, for the purposes of these rules, be sub divided as follows, namely :

(a) Division 1, comprising—

(i) such explosives as—

Horsley's blasting powder, and
Brain's blasting powder, and

(ii) any chlorate preparation which consists partly of nitro-glycerine or of some other liquid nitro-compound, and

(b) Division 2, comprising—

(i) such explosives as—

Horsley's original blasting powder,	Hochstadter's blasting charges,
Erhardt's powder,	Reichen's blasting charges,
Reveley's powder,	Teutonite, and
	Chlorated gun-cotton, and

(ii) any chlorate-mixture, as hereinbefore defined, which is not comprised in Division 1.

Definition and sub-divisions of "fulminate" (class 5).

6. (1) The expression "fulminate," as used in these rules, means any chemical compound or mechanical mixture, whether included in any of the foregoing definitions or not, which, from its great susceptibility to detonation, is suitable for employment in percussion-caps or any other appliance for developing detonation, or which, from its extreme sensibility to explosion and from its great instability (that is to say, readiness to undergo decomposition from very slight exciting causes), is especially dangerous.

(2) Fulminate shall, for the purposes of these rules, be sub-divided as follows, namely :

(a) Division 1, comprising such compounds as the fulminates of silver and of mercury, and preparations of those substances, such as are used in percussion-caps, and any preparation consisting of a mixture of a chlorate with phosphorus, or certain descriptions of compounds of phosphorus, with or without the addition of carbonaceous matter, and any preparation consisting of a mixture of a chlorate with sulphur, or with sulphuret, with or without carbonaceous matter ; and

(b) Division 2, comprising such substances as the chloride and the iodide of nitrogen, fulminating gold and silver, diazobenzol, and the nitrate of diazobenzol.

Definition of "ammunition," "percussion-cap," "detonator," "safety fuze" and "safety cartridge," and sub-division of "ammunition" (class 6).

7. (1) The expression "ammunition," as used in these rules, means any explosive included in any of the foregoing definitions, when the same is enclosed in any case or contrivance, or is otherwise adapted or prepared, so as to form—

(a) a cartridge or charge for small-arms, cannon or any other weapon, or for blasting or
(b) a safety or other fuze for blasting or for shells, or
(c) a tube for firing explosives, or
(d) a percussion-cap, a detonator, a fog-signal, a shell, a torpedo, a war-rocket, or any other contrivance other than a firework.

(2) The expression "percussion-cap," as used in these rules, does not include a detonator.

STATE CENTRAL LIBRARY, THIRUVANANTHAPURAM

(3) The expression "detonator," as used in these rules, means a capsule or case which is of such strength and construction, and contains fulminate in such quantity, that the explosion of one capsule or case would communicate the explosion to other like capsules or cases.

(4) The expression "safety fuze," as used in these rules, means a fuze for blasting which burns and does not explode, and which does not contain its own means of ignition, and which is of such strength and construction, and contains an explosive in such quantity, that the burning of such fuze would not communicate laterally with other like fuzes.

(5) The expression "safety cartridge," as used in these rules,—

(i) means a cartridge for small-arms, the case of which can be extracted from the small-arm after firing, and which is so closed as to prevent any explosion in one cartridge being communicated to other cartridges; and

(ii) includes a rifle-calibre machine-gun cartridge, if it is as described in clause (i) whether it is for use with a machine-gun having chambers identical with those of rifles or with a machine-gun having special chambers.

Provided that the diameter of the cartridge in either case (i) or case (ii) does not exceed one inch.

(6) Ammunition shall, for the purposes of these rules, be sub-divided as follows, namely:

(a) Division 1, comprising exclusively—
Safety cartridges,
Safety fuzes for blasting,
Railway fog-signals, and
Percussion-caps; and

(b) Division 2, comprising any ammunition, as hereinbefore defined, which does not contain its own means of ignition and is not included in Division 1, such as—
Cartridges for small-arms, other than safety cartridges,
Cartridges and charges for cannon, shells, mines, blasting or other like purposes,
Shells and torpedoes containing any explosive,
Fuzes for blasting, other than safety fuzes,
Fuzes for shells,
Tubes for firing explosives, and
War-rockets,
which do not contain their own means of ignition; and

(c) Division 3, comprising any ammunition, as hereinbefore defined, which contains its own means of ignition and is not included in division 1, such as—
Detonators,
Cartridges for small-arms, which are not safety cartridges,
Fuzes for blasting, which are not safety fuzes,
Fuzes for shells, and
Tubes for firing explosives,
containing their own means of ignition.

Explanation.—The expression "ammunition containing its own means of ignition" means ammunition having an arrangement, whether attached to or forming part of the ammunition, which is adapted to explode or fire the ammunition by friction or percussion.

8. Fireworks shall, for the purposes of these rules, be sub-divided as follows, namely:

(1) Division 1, comprising firework compositions, that is to say,—

(a) any chemical compound or mechanically mixed preparation of an explosive or inflammable nature, which is used for the purpose of making manufactured fireworks, and is not included in any of the foregoing definitions,

(b) any star, and

(c) (except as declared in the proviso to this rule) any coloured fire composition; and

(2) Division 2, comprising manufactured fireworks, that is to say, any explosive of class 1, 2, 3, 4 or 6 and any firework composition, when such explosive or composition is enclosed in any case or contrivance, or is otherwise manufactured so as to form a squib, cracker, toy cap or ammorce, serpent, rocket (other than a war-rocket), maroon, lance, wheel, Chinese fire, Roman candle, or other article specially adapted for the production of pyrotechnic effects or pyrotechnic signals or sound signals:

Provided that a substantially constructed and hermetically closed metal case containing not more than one pound of coloured fire composition of such a nature as not to be liable to spontaneous ignition shall be deemed to be a "manufactured firework" and not a "firework composition."

TRANSPORT.

8-A. (1) Explosives required for blasting purposes shall not be transported by holders of Licenses granted in Form F, Form J or Form K, contained in the Schedule to the rules for the manufacture, possession and sale of explosives, published with the notification of the Government of India in the Department of Commerce and Industry, No. 9045-8, dated the 29th

November 1906, except under and in accordance with the conditions of a license to transport the same.

(2) The following general rules shall be observed with respect to the grant of such licenses:—

I. Any such person may be granted a license for the general transport of explosives required for blasting purposes for any term not exceeding one year. The license shall be issued free of charge and shall be in Form II appended to these rules.

II. A license under Rule I shall be granted in a Presidency town or its suburbs or in Rangoon by the Commissioner of Police, and in any other place by the Magistrate of the District.

III. Every person who wishes to obtain a license under Rule I shall apply in writing to the authority empowered to grant such license, and shall furnish particulars as to the place from which, and the place or places to which he desires to transport explosives.

IV. When the place or places to which explosives are to be transported are outside the local limits of the authority of the officer granting the license, a copy of the license shall be forthwith sent—

(a) when the transport of explosives is authorised to a Presidency town or to Rangoon, to the Commissioner of Police;

(b) when the transport of explosives is authorised to any other place, to the Magistrate of the District in which such place is situated.

V. The license shall entitle the licensee to issue passes for the transport of explosives required for blasting purposes from the place from which the explosives are to be transported as entered in the license, to any place or places to which the explosives may be transported as entered in the license, subject to the conditions mentioned in the license.

VI. The pass issued under Rule V shall accompany each consignment of explosives transported.

In the case of explosives transported by rail, the pass shall be attached to the way-bill or invoice, as the case may be.

VII. A copy of every pass issued under Rule V shall be forthwith sent to the licensing authority, and in cases where the explosives are being transported to a place beyond the local limits of the authority of the officer who has granted the license, to the Magistrate of the District in which such place is situated, or if such place be in a Presidency town or Rangoon, to the Commissioner of Police.

(3) The holder of a license in Form E of the rules for the possession of explosives shall not be required to take out a separate license for the transport of gunpowder or other explosives covered by such license.

8-B. Whoever transports an explosive required for blasting purposes in contravention of the foregoing rules or commits a breach of any condition subject to which such transport is permitted shall be punishable with a fine which may extend to one thousand rupees. *Penalty.*

9. The following general rules shall be observed with respect to the packing of explosives for conveyance:— *Packing of explosives for conveyance.*

(1) Unless the context otherwise requires,—

the expression "outer package" means a box, barrel, case or cylinder, of wood, metal or other solid material, of such strength, construction and character that it will not be broken or accidentally opened, nor become defective or insecure whilst being conveyed, and will not allow any explosive to escape;

the expression "inner package" means a substantial case, bag, canister or other receptacle, made and closed so as to prevent any explosive from escaping;

the expression "authorized explosive" means exclusively an explosive included in a List of Authorized Explosives prepared by the Chief Inspector of Explosives with the Government of India, and published annually in the *Gazette of India*, and in force for the time being;

the expression "propellant" means an authorized explosive of class 3 adapted and intended exclusively for use as a propelling charge in cannon or small-arms; and the expression "special authority" means a written authority granted by the Chief Inspector of Explosives, to which may be attached such conditions as may, in the opinion of the Chief Inspector of Explosives, be necessary to meet the special requirements of the case.

(2) The interior of every package shall be free from grit and otherwise clean.

(3) Save as hereinafter provided, there shall not be any iron or steel in the construction of any package unless the same is covered with suitable material so as effectually to prevent the exposure of such iron or steel.

(4) Every package when actually used for the packing of one explosive shall not be used for the packing of any other explosive or any other article or substance.

STATE CENTRAL LIBRARY, THIRUVANANTHAPURAM

Provided that this rule shall not prevent the packing of inner packages containing a propellant in an outer package with inner packages containing gunpowder or another propellant:

Provided also that this rule shall not prevent the packing of any article which is not of an inflammable or explosive nature, or liable to cause fire or explosion, in the same package as an explosive of the 1st Division of the 6th (Ammunition) Class.

(5) Subject to the foregoing provisions, the following shall be the method of packing authorized explosives of the various classes, respectively, and the maximum amounts which may be in any one package:—

Class	Method of packing.	Amount in any one outer package.	Amount in any one inner package.
Class 1	When the quantity in any one consignment does not exceed 5 lb. in amount, a single outer package; otherwise A double package, the inner and outer packages being as above defined.	100 lb. Provided that where gunpowder and propellant are packed together the amount shall not exceed—	100 lb.
Class 2	As for Class 1	50 lb.	25 lb.
Class 3, Division 1, other than propellants.	As for Class 1, provided that either the outer or inner package shall be thoroughly waterproof, and both shall be without metal in the construction thereof.	50 lb. 50 lb.	50 lb. 5 lb.
Class 3, Division 1, propellants.	As for Class 1	50 lb.	50 lb.
Class 3, Division 2, other than Picric Acid and Wet Guncotton.	As for Class 1	50 lb.	50 lb.
Picric Acid	As for Class 1	Unlimited ...	Unlimited.
Guncotton so wetted with water as to be absolutely uninflammable.	As for Class 1, provided that the inner or outer package, or both of them, shall be of such a nature, and so closed, as to prevent any material loss of moisture during conveyance.	Do. ...	Do.
Class 4	As for Class 1	50 lb. ...	50 lb.
Class 5	Packed in water. A treble package, the innermost package being a bag permeable to water, encased in a case containing sufficient water to ensure the explosive being kept constantly wet; and the outer package containing sufficient water constantly to surround the case. Both the case and the outer package shall be of such construction as will not allow water to escape. If the explosive is of such character that it cannot be packed in a thoroughly wet condition, it shall be packed in accordance with conditions set forth in a special authority.	200 lb.	25 lb.
Class 6, Division 1, other than Pin-fire cartridges for pistols.	A single outer package: Provided that the above general rule (3) shall not apply to explosives of this Division. Provided also that bulleted cartridges of a calibre exceeding 0·5 inch and belonging to this Division shall be packed in such a manner that the point of any bullet cannot come in contact with the cap of another cartridge.	Unlimited	...
Pin-fire cartridges for pistols.	(a) Not exceeding 50 in number in any one consignment—So packed in a single package that the bases lie alternately in opposite directions. The bases and pins shall be so fitted into perforations in millboard or other suitable material as to prevent the firing of any one of the said cartridges by an explosion in any other of the said cartridges. (b) Exceeding 50 in number.—In an inner and outer package, the cartridges being packed in inner packages with millboard as above required.	50 in number .. 2,500 in number.	.. 50 in number.
Class 6, Division 2 ...	Explosives made up into cartridges or charges for cannon, shells, torpedoes, mines, blasting or other like purposes, shall be packed in such manner and in such quantity as is required for the same explosive when not so made up; provided that, where a double package is required, the enclosing case of such cartridges or charges may, if it satisfies the conditions required for an inner package, be held to be such inner package. Other ammunition of this Division.—A single outer package.	... 100 lb.	.. ...
Class 6, Division 3, other than Detonators and Electric Detonators.	As for Class 1 ... ... Provided that bulleted cartridges of a calibre exceeding 0·5 inch and belonging to this Division shall be packed in such a manner that the point of any bullet cannot come in contact with the cap of another cartridge.	50 lb.	2 lb. or 10 in number, whichever be the greater.

STATE CENTRAL LIBRARY, THIRUVANANTHAPURAM

Class.	Method of packing.	Amount in any one outer package.	Amount in any one inner package.
Detonators	(a) Not exceeding 1,000 in any one consignment.—As for Class 1, provided that the detonators and the spaces between the same and between the sides of the inner package and the said detonators shall all be filled, as far as practicable, with fine sawdust or other similar material; a layer of felt or other soft yielding material shall be placed between both ends of all the detonators and the interior of the inner package in which the same are placed, in such manner, and so secured, that both ends of the detonators will rest upon the said cotton wool or other material; every inner package if of metal, to be lined throughout with paper or other soft material; and	1,000 in number.	100 in number.
	(b) Exceeding 1,000 detonators.—The detonators shall be packed in inner packages, with sawdust and cotton wool as above described. Such inner packages shall be placed inside a substantial case of wood or metal, made and closed so as to prevent any of the inner packages escaping therefrom and such a case shall be placed inside an outer package in such manner and so secured as to leave a clear space of not less than three inches between the case and every part of the interior of the said outer package, notwithstanding that such clear space may, if preferred, be filled with sawdust, straw, or other similar material, or may contain a light framework or battens of wood to keep the case aforesaid in position in the outer package; and	Do.	Do.
	(c) where the number of detonators exceeds 5,000, such outer package shall be provided with handles or other contrivance by means of which it can be safely and conveniently carried.		
Electric Detonators ...	As for Class 2, provided that where the number in any outer package exceeds 5,000, such outer package shall be provided with handles or other contrivance, by means of which it can be safely and conveniently carried.	5,000 in number.	Do.
Class 7, Division 1 ..	Double package, the inner package being hermetically closed, and contained in an outer package as above defined	20 lb.	1 lb.
Class 7, Division 2 ..	Single outer package, provided that the above general rule (3) shall not apply to explosives of this Division.	100 lb.	...

(6) Nothing in this rule shall be deemed to prohibit the use of an additional package whether inner or outer, provided that such additional package shall not be of such character as shall have been prohibited in writing by the Chief Inspector of Explosives.

(7) An explosive which is not an authorized explosive shall be packed in such manner as may be directed by a special authority with reference to such explosive.

(8) On the outermost package there shall be affixed in conspicuous characters, by means of a brand or securely attached label or other mark, the word "Explosive," the name of the explosive, the number of the class and division to which it belongs, and the name of the manufacturer or sender.

In the case of explosives of Classes 3 and 4, there shall be added the date of manufacture or issue from the factory, or such sign indicating such date as may be approved by the Chief Inspector of Explosives.

Provided, first, that in the case of cartridges or charges for cannon, shells, mines, blasting or other like purpose, which do not contain their own means of ignition, the marking shall be as for the explosive when not so made up.

Provided, secondly, that in the case of explosives of Class 6, Division I (Safety Fuzes excepted), there shall be added the words "Not liable to explode in bulk."

Provided, thirdly, that in the case of Pin-fire cartridges for pistols there shall be added the words "Pin-fire cartridges."

Provided, fourthly, that in the case of Safety Fuzes or Gunpowder the word "Explosive" and the number of the class and division may be omitted; and

Provided, fifthly, that, where an outer package contains more than one explosive, the marking above required shall be affixed separately in respect of each explosive so contained.

(9) To meet special cases exemption may be granted by special authority from the observance of any one or more of the conditions imposed by this rule.

10. Whoever commits a breach of any of the foregoing rules relating to the packing of explosives for conveyance shall be punishable with fine which may extend to Rs. 1,000. Penalty

STATE CENTRAL LIBRARY, THIRUVANANTHAPURAM

Mode of conveyance.

11. The following general rules shall be observed with respect to the conveyance of explosives :—

I. No explosive shall be conveyed from place to place unless packed in the manner provided for in the foregoing rules.

II. There shall not be conveyed in any carriage or vessel which is being used for the conveyance of an explosive, any explosive of a different class and division, of whatsoever nature, which contains its own means of ignition, unless it is sufficiently separated therefrom to prevent any fire or explosion which may take place in one such explosive being communicated to another.

III. Except in the case of small consignments carried by railway which may be unloaded at any time, explosives shall be loaded or unloaded only between sunrise and sunset. For the purposes of this rule no consignment of more than half a wagon-load booked to one station shall be deemed to be a small consignment.

IV. Whilst the explosive is being loaded on or unloaded out of any carriage or vessel, no fire or artificial light, or any article which is liable to cause or communicate fire or explosion [such as charcoal, lucifer matches, articles for striking a light, petroleum to which the Indian Petroleum Act, 1899 (VIII of 1899), or any other Act for the time being in force regarding the importation, possession, and transport of petroleum, applies, or any spirit or oil or substance that gives forth an inflammable vapour at a temperature below 100° Fahrenheit] shall be, or shall be allowed to be, brought, had or used dangerously near to such carriage, ship, or boat, and no smoking shall be allowed in, on, or dangerously near to, the same :

Provided that when the use of a light for the purposes of such loading or unloading is unavoidable, a lamp of such construction, position, or character as not to cause any danger from fire or explosion may be used ; and no person, while handling any explosive (except an explosive of Division 1, Class 6, if packed in accordance with the packing rules) shall wear boots or shoes with iron or steel nails, heels or tips.

V. In the loading or unloading of any explosive, the casks and packages containing the same shall be passed from hand to hand and not rolled upon the ground ; they shall not be thrown or dropped down, but shall be carefully deposited and stowed.

VI. The explosive shall not be conveyed except in the interior of a carriage so enclosed on all sides with wood or metal, or in the hold of a ship or boat having a close deck so closed, as effectually to protect the explosive against accident by fire from without. If the explosive cannot be so secured, it shall be completely covered with painted cloth, tarpaulin, or other suitable material so as to effectually protect it against communication of fire.

VII. There shall not be any iron or steel in the interior of the portion of the carriage or vessel with which the case containing the explosive is or may come in contact, unless the same is effectually covered with leather, wood, cloth, or other suitable material.

VIII. In the stowing of the explosive, due precautions shall be taken by means of a partition or otherwise and by careful stowing to secure such explosive from being brought into contact with, or endangered by, any other article or substance conveyed in such carriage or vessel which is liable to cause fire or explosion ; and if the explosive is dangerously affected by water, due precautions shall be taken to exclude water from coming into contact with such explosive.

IX. The amount of the explosives conveyed in any one carriage or vessel at any one time shall not exceed 2,000 lb. unless the carriage be so enclosed on all sides with wood or metal, or the vessel have a close deck so closed, as effectually to protect the explosive against accident by fire from without, in which case the amount of the explosives conveyed shall not exceed the following :—*

	TONS.
In any one carriage on a railway	10
In any one other carriage	2
In any one vessel	20

X. Nothing in the foregoing rules (except Rule 1) shall apply to any explosive of the 1st Division of the 6th (Ammunition) Class :

Provided that all due precautions are taken for the prevention of accidents.

Conveyance otherwise than by railway.

12. The following rules shall be observed with respect to the conveyance of explosives otherwise than by railway :—

I. No explosive shall be conveyed in a carriage or boat whilst carrying or plying for public passengers, unless the quantity is less than 5 lb. and notice has been given beforehand to the person in charge of such carriage or boat : and all due precautions are taken for the prevention of accidents by fire or explosion :

Provided that there shall not be conveyed in any such carriage or boat any explosive of the 5th (Fulminate) Class or any explosive of the 3rd Division of the 6th (Ammunition) Class or of the 1st Division of the 7th (Firework) Class, except detonators packed according to Rule 9 to the number of 200 :

* NOTE.—This rule shall, in the case of dynamite conveyed by railway, be read subject to paragraph XII of Rule 13.

STATE CENTRAL LIBRARY, THIRUVANANTHAPURAM

Provided that the amount of explosive of the 5th (Fulminate) Class in the detonator shall in no case exceed in the aggregate 3 oz. (a certificate to this effect being given by the agent of the company by whom the detonators are tendered for transport);

Provided also that no other explosive is carried in the same compartment.

II. With respect to the conveyance by carriage or vessel of explosives of the 5th (Fulminate) Class, or of the 3rd Division of the 6th (Ammunition) Class or of the 1st Division of the 7th (Firework) Class, or of larger quantities than 5 lb. of any other explosive, the following regulations shall be observed:—

(1) The person in charge of the carriage or vessel shall not drive or conduct the same in a dangerous or reckless manner, and shall take all due precautions to avoid fire and explosion, and no person shall do any act or thing in relation to the explosive which tends to cause fire or explosion, and is not reasonably necessary for the conveyance of the explosive or for work immediately connected with such conveyance; and a person who is intoxicated shall not have charge of any carriage or vessel conveying explosive, and shall not be permitted to be in, or on, or attending the same.

(2) A person shall not forward to any warehouseman or carrier a consignment of explosive, unless he has given notice to such warehouseman or carrier beforehand, stating the name and quantity of the explosive proposed to be conveyed, and the name and address of the proposed consignee, and has had an intimation that the warehouseman or carrier is prepared to receive the consignment, and a warehouseman or carrier shall not make such an intimation nor receive such consignment, unless he is prepared to receive it, and forthwith to despatch the same, or to deposit it in a magazine or at a place at which a person is licensed to possess the same.

(3) The carriage or vessel conveying the explosive shall be in charge of, and constantly attended by, some competent person, or by a sufficient number of competent persons, and such persons shall not, if the amount of the explosive conveyed exceed 100 lb., stop or delay for a longer time than may be reasonably necessary or stop unnecessarily at any place where such stopping would be attended with special public danger.

III. No explosive belonging to Class 1 (Gunpowder Class), Class 2 (Nitrate-mixture Class), Class 3 (Nitro-compound Class), Class 4 (Chlorate-mixture Class) or Class 5 (Fulminate Class), shall be carried, otherwise than by rail, across any railway bridge over which reasonable facilities for the conveyance thereof by rail are afforded by the Railway Administration.

Provided that this prohibition shall not apply in respect of quantities of explosives of Class 1 (Gunpowder Class) or Class 3 (Nitro-compound Class) not exceeding 5 lb. in weight.

13. The following rules shall be observed with respect to the conveyance of explosives by public railways:— Conveyance by public railways.

I. No person shall send for carriage upon any railway any consignment of an explosive, unless he has given to the officer in charge of the railway station previous notice in writing which, at the option of the Railway Administration, may extend to 48 hours, of his intention to send such consignment, and stating the true name, description, quantity and mode of packing of the explosive proposed to be conveyed, and his own name and address, and also the name and address of the proposed consignee, and unless he has had an intimation in writing from an authorized officer of the railway that such consignment will be received.

II. No explosive which a Railway Administration shall, by any notice or regulation for the time being in force, notify that they will not receive, shall be brought, sent, or forwarded to or upon any railway of the said Railway Administration.

III. Consignments of explosives shall be sent to the forwarding station and shall be received by the railway servants only at such times, between sunrise and sunset, as the Railway Administration may appoint; and every package containing any explosive proposed to be conveyed on any railway shall immediately on arrival at the station be unloaded and placed in a safe place under the special direction of the officer in charge of the station.

All gunpowder under despatch or receipt by a Government arsenal, depot, or factory shall be loaded or unloaded in the railway vans by Government servants employed in such arsenal, depot, or factory. In each van used by the railway for the transport of gunpowder the packages of gunpowder shall be secured in such a way as to prevent concussion when the train is in motion.

IV. An explosive shall be removed by the consignee from the receiving station during the twelve hours of daylight after arrival: if this condition is not strictly complied with, the Railway Administration may return the consignment to the consignor at his risk and expense. And such packages shall in the meanwhile be kept as far away from the station buildings as possible, in the wagon they were conveyed in, or, if unloaded, shall be completely covered with tarpaulins or other suitable material, and if necessary, shall be protected by a police guard.

V. The Railway Administration may refuse to receive any packages which they suspect to contain any explosive packed or sent in contravention of these regulations. And in case any package, which the Railway Administration suspect, shall be upon any railway, the Railway Administration may open, or require to be opened such package to ascertain the fact, at the risk and expense of the consignor and may return the explosive contained in the package to the consignor at his risk and expense, keeping the packages, pending such return in the manner prescribed in the preceding rule.

STATE CENTRAL LIBRARY, THIRUVANANTHAPURAM

VI. Subject to the exception provided for in clause (*e*), no explosive shall be conveyed by passenger train except of the kinds and in the manner hereinafter specified in this rule:

(*a*) Safety-cartridges and percussion-caps and safety-fuzes (for blasting), also fog signals for railway use which may be conveyed in ordinary wagons or carriages.

(*b*) Explosives of the 3rd (nitro-compound) class which may be carried in the form of cartridges up to the limit of 5 lb:

Provided that no detonators are carried in the same compartment.

(*c*) Detonators packed according to rule 9 may be carried to the number of 200:

Provided that in no case the amount of fulminate of mercury in the package or packages containing the detonators exceeds in the aggregate 8 oz. (a certificate to this effect being given by the company, firm, or person tendering the detonators for transport or by its or his agent)

Provided also that no other explosive is carried in the same compartment.

(*d*) Sporting gunpowder or non-safety cartridges packed in double cases as before provided, so long as the gunpowder is contained in one-pound tin canisters packed in a stout woollen case with an outer covering of tin or zinc completely spark-proof, or in metal-lined cases of a pattern approved by the Railway Administration. But no outer case shall contain more than 25 lb. of gunpowder, and the total consignment of gunpowder or non-safety cartridges by one train shall not exceed 50 lb.

(*e*) Explosives may be carried by mixed trains on any line on which goods trains are not running, subject to the conditions that they are loaded in properly constructed powder vans; that not more than one powder van containing explosives is forwarded at any one time by a mixed train; that there are not less than three vehicles between the powder-van and either the engine or the passenger coaches; that the powder-van is close coupled to the adjoining vehicles: and that directly a powder-van containing explosives arrives at a section on which goods trains are running, it is detached from the mixed train.

VII. Not more than five carriages containing explosives shall be loaded or unloaded at any railway station, or be conveyed by any one train at any one time; and the quantity of explosive to be contained in any one carriage shall not exceed two-thirds of the normal load unless the carriages shall be specially built and approved by the Railway Board for the conveyance of explosives. But nothing in this clause shall be held to apply to separate consignments of safety cartridges for small arms.

VIII. There shall not be conveyed in the same carriage with any explosive any lucifer or other matches, fuzes, pipelights, acids, naptha, paraffine, petroleum to which the Indian Petroleum Act, 1899 (VIII of 1899), or any other Act for the time being in force regarding the importation, possession, and transport of petroleum, applies or any other volatile spirit substance liable to give off an inflammable vapour or liable to spontaneous ignition, or to cause or communicate fire or explosion.

IX. The consignor shall attach to the consignment note a certificate or (provided the original is produced for verification) copy of a certificate, signed by the Chief Inspector of Explosives or an Inspector of Explosives that the explosive if it is an explosive of class 3 or 4, is of the standard purity; and further in the case of dynamite, and all nitro-glycerine compounds, that there are no signs of exuded nitro-glycerine or of liquefaction. The consignor shall also certify that the explosive has been packed in accordance with the packing rules in force in England or in British India.

X. In the case of explosives under classes 3 and 4, the outer packages shall be marked with the date of the manufacture of the explosives. The abovementioned certificate shall contain sufficient information to admit of all packages being easily recognized.

XI. The certificate referred to in rule 13 (IX) shall be valid for six months after date, if the examination has been made between the 1st August and 31st March, but any Railway Administration which accepts dynamite and other nitro-glycerine compounds for transport may demand a fresh certificate for these explosives, if presented for conveyance between 1st April and 31st July (both inclusive).

XII. Packages containing dynamite and other blasting explosives of the 3rd (nitro-compound) class, or explosives of the 4th (chlorate mixture), 5th (fulminate) classes or of the 1st division of the 7th (firework) class shall be stowed in one layer only and secured so as to prevent movement during transit, and the gross load in any one wagon shall not exceed 3 tons:

Provided that, if the packages of explosive are in rectangular form and are properly secured so as to prevent movement during transit, they may be stowed in any number of layers not exceeding five, and the gross load in any one wagon shall not exceed 5 tons.

XIII. No explosive of the 5th (fulminate) class or of the 3rd division of the 6th (ammunition) class, or of the 7th (firework) class shall be carried in the same train with any explosive not of the class and division to which it belongs, unless it be sufficiently separated therefrom to prevent any fire or explosion which may take place in one such explosive being communicated to another.

STATE CENTRAL LIBRARY, THIRUVANANTHAPURAM

XIV. Wagons used for the carriage of explosives shall be examined to see that they are spark-proof, and have been cleaned out before they are loaded. Hair, cloth, hides, or other suitable materials shall be spread on the floor of the wagon and between each layer of packages, except when the packages are covered with gunny or felt, or contain safety-cartridges for small arms packed in tin-lined service-pattern boxes.

XV. Wagons containing explosives shall be loaded and unloaded on sidings distant as far as possible from the station buildings.

XVI. Packages containing explosives other than those referred to in rule 13 (XII) shall not be stored in more than three layers one above the other. But if the packages are in rectangular form and of uniform size (provided they are double packages, and are so secured as to prevent movement during transit) they may be packed in five layers one above the other. But in the case of safety cartridges, for small arms packed in tin-lined service-pattern boxes, there is no restriction. Subject to the provisions of rule 11 (III), the loading and unloading of explosives when once begun shall be diligently proceeded with until the same is completed.

XVII. When the train is being marshalled, wagons loaded with explosives may be shunted by a locomotive, if they are separated from the engine by not less than three wagons containing no explosive nor easily inflammable substance. This precaution is not necessary with wagons specially constructed for the carriage of explosives. The speed of these movements shall be restricted to five miles an hour; they shall be superintended by a duly authorised officer, who shall be held responsible for the observance of these orders. Flying shunts are strictly prohibited.

XVIII. Wagons containing explosives shall be placed at the end of the train away from the locomotive, and shall be close-coupled to one another as well as to the adjoining wagons, and shall be preceded and followed by three wagons not loaded with explosives or other traffic of an inflammable nature;

Provided as follows:—

(a) on the Darjeeling-Himalayan Railway, wagons containing explosives and adjoining wagons need not be close-coupled to one another; and

(b) on the Nilgiri Railway only one wagon need intervene between the locomotive and wagons containing explosives.

XIX. If the wagons employed in the transport of explosives are provided with brakes other than iron brakes, the brakes thereon shall on no account be worked while the wagons are running with a train, nor shall brakes, other than iron brakes, on vehicle immediately adjoining such wagons, be worked while such wagons are so running.

XX. Wagons shall in every case be locked when loaded with explosives.

XXI. All operations connected with the transhipment of explosives at junction stations shall take place during daylight.

14. Whoever commits a breach of any of the foregoing rules relating to the mode of conveyance of explosives shall be punishable with a fine which may extend to Rs. 100. *Penalty.*

IMPORTATION.

15. Subject to the following provisos, an explosive shall not be imported by sea or land into British India, except under and in accordance with the conditions of a license to import the explosive. *Licenses to be required for importation.*

Provided that explosives may be imported by sea, previous to the grant of an importation license, in accordance with rules I, II, III, and IV of this rule.

I. Any explosive other than an explosive specified in rule 13 may, previously to the grant of license to import, if it is included in a list published under clause (I) of rule 9 and for the time being in force, and if it is certified to be of British manufacture or, if not of British manufacture, if it is imported from the United Kingdom and covered by the certificate granted by one of His Majesty's Inspectors of Explosives in England, be landed in accordance with such regulations as the Local Government may prescribe in this behalf and be stored in a place set apart by the Local Government for this purpose, or in any private magazine declared by the Local Government to be suitable therefor.

II. Any such explosive of British manufacture may also be transported by rail to any such private magazines previously to the grant of a license to import.

III. The Governor-General in Council may extend to any such explosive not of British manufacture regarding which he is satisfied that it has been manufactured under adequate official supervision the privilege of landing granted by rule I, but such explosives may not be transported by rail until an importation license has been granted.

IV. Before any explosive is landed under rules I and III, the consignee shall give to the Chief Customs officer of the port such undertaking, with or without security, as the said officer thinks sufficient, to obey, in the event of the explosive failing to satisfy the prescribed tests, such directions as to its disposal as the Local Government may see fit to prescribe.

If samples are taken, the procedure shall be that described in rule 23.

Provided, also that explosives of British manufacture may be imported by land, previous to the grant of an importation license, in accordance with rules V and VI of this rule.

STATE CENTRAL LIBRARY, THIRUVANANTHAPURAM

V. Explosives (except those specified in rule 18) included in a list published under rule 9 (1), and certified to be of British manufacture, may, previously to the grant of a license, be imported and conveyed under such conditions as the Local Government may prescribe to a magazine appointed in this behalf by the Local Government.

VI. Before an explosive is imported under rule V, the consignee shall give to the Magistrate of the district in which the magazine appointed under rule V is situate, or to the Commissioner of Police if such magazine is situate in a Presidency town or Rangoon, such notice of his intention to import the explosives as the Local Government may prescribe; and shall give such undertaking, with or without security, as the said District Magistrate or Commissioner of Police may require, that he will, in the event of the explosive failing to satisfy the prescribed tests, comply with such directions as to its disposal as the Local Government may issue.

If samples are taken, the procedure laid down in rule 24 shall be followed.

Penalty.

16. Whoever imports an explosive in contravention of rule 15 shall be punishable with fine which may extend to three thousand rupees.

Ports at which importation is lawful.

17. An explosive shall not be imported by sea except at one of the ports of Calcutta (including Moyapur and Diamond Harbour), Madras, Bombay, Rangoon, Calicut, Karachi, Aden (in the case of the explosives referred to in rule 18), Chittagong and (in the case of crackers only) Negapatam and Moulmein. But a license to import an explosive by sea from Rangoon into the port of Akyab, Sandoway, Kyouk Phyoo, Tavoy, Mergui or Victoria Point, as the case may be, may be granted by the Magistrate of the district in which such port is situated. The fee payable in respect of each such license shall be one rupee, and the license shall be in Form I in the schedule hereto annexed.

Grant of license for importation in certain cases.

18. If the explosive is gunpowder or an explosive of the first division of the 6th (ammunition) class or of the 7th (firework) class, the license to import the same may be granted,—

(a) if the importation is by sea, by the Commissioner of Police of Calcutta, Madras, Bombay or Rangoon, or the District Magistrate of Calicut, Karachi, Aden, Chittagong, Negapatam or Moulmein as the case may be, and

(b) if the importation is by land, by the officer appointed to grant licenses under rule 21.

Fee for license granted under rule 18.

19. The fee payable in respect of each such license shall be Rs. 10; but if any explosive imported under a license into a British port is exported thence to another British port named in rule 17, the necessary license for such re-import may be granted on payment of a fee of one rupee instead of Rs. 10.

Grant of licenses for importation by sea in cases not provided for by rule 18.

20. Licenses for the importation by sea of any explosives other than those specified in rule 18 shall be granted by the Local Government or by some officer specially authorized by the Local Government in this behalf.

Grant of licenses for importation by land and fee for such licenses.

21. Licenses for the importation of explosives into British India by land shall be granted by the Magistrate of the district to which the explosives are consigned, or, if the explosives are consigned to a Presidency-town or Rangoon, by the Commissioner of Police. The fee payable in respect of each such license shall be Rs. 10.

Conditions of granting licenses under rule 8.

22. No license shall be granted for the importation of any explosives of the description referred to in rule 20 unless—

(a) it is an explosive authorized for manufacture in, or importation into, the United Kingdom for general sale,

(b) its importation is recommended by the Chief Inspector of Explosives with the Government of India, and

(c) if it is an explosive for which a test or examination has been prescribed by or under the orders of the Government of India, samples of it taken as hereinafter provided are certified by the Chemical Examiner or some other officer appointed by the Local Government in this behalf to have passed the test or examination from time to time prescribed.

Testing of importations by sea in certain cases.

23. On the arrival in any port at which the importation of explosives is lawful of a ship having on board an explosive other than an explosive of the description referred to in rule 18, such officer as the Chief Customs officer authorizes in this behalf shall, as soon as may be, proceed on board and shall, if testing or examination is requisite under the last preceding rule, obtain samples of the explosive.

All explosives of which samples are taken for examination shall forthwith be deposited in a place or magazine set apart or notified under rule 15 I, and shall not be distributed for use until the importer has received from the licensing authority notice that it may be so distributed.

The master of the ship shall give to the said officer, without charge, such samples as he may require. The said officer shall affix to each such sample the name of the ship and of the consignee and such other distinguishing marks as he may think necessary, and shall forward the same to the Chemical Examiner or officer, as aforesaid, for report.

STATE CENTRAL LIBRARY, THIRUVANANTHAPURAM

The Chemical Examiner or officer as aforesaid, after testing the samples, shall without delay forward to the licensing authority, through the Chief Customs officer, a report under his signature certifying whether the explosive has satisfied the prescribed test.

Testing of importations by land in certain cases.

24. When an explosive imported by land has been conveyed to, and deposited in, the magazine referred to in rule 15-V, the person owning or being in charge of such magazine shall forthwith, if the testing or examination of the explosive is required by rule 22, deliver free of charge to such officer or person as may be appointed by the Local Government in this behalf such samples as he may require. No explosive of which a sample has been so taken shall be removed to its destination or distributed for use until the importer or the person in charge of the magazine has received from the licensing authority a notice that it may be so removed or distributed.

The officer or person appointed as aforesaid shall affix to the sample received by him the name of the consignee and such other distinguishing marks as he may think necessary, and shall forward the sample for report to the Chemical Examiner or other officer appointed by the Local Government in this behalf.

The Chemical officer or such other officer as aforesaid shall, after testing the sample, without delay forward to the licensing authority, through the officer or person from whom he received the sample, a report under his signature certifying whether the prescribed test has been satisfied.

Re-importation from one prescribed port into another.

25. Explosives, other than those referred to in rule 18, which have already undergone the test prescribed by rules 22 and 23 at the ports of Calcutta (including Moyapur and Diamond Harbour), Madras, Bombay, Rangoon, Calicut, Karachi, or Aden, may be re-imported by sea into any other of those ports under a license granted under rule 20 without re-testing, but subject, in the case of such explosives as are mentioned in rule 13, clause IX, to the production of the certificate prescribed in that clause. Explosives, other than those referred to in rule 18, which have undergone the test prescribed by the rules made by the Governor of the Straits Settlements in Council under the Explosives Ordinance, 1909, to regulate the manufacture, use, sale, storage, transport, importation and exportation of explosive substances, may be imported by sea from Penang into the Port of Victoria Point under a license granted under rule 20 without re-testing, but subject, in the case of such explosives as are mentioned in rule 13, clause IX, to the production of a certificate as provided by the rule in force in the Straits Settlements.

Such certificates shall be valid for six months after date, if the examination has been made between the 1st August and 31st March; but in the case of dynamite, a fresh certificate may be demanded if the consignment is imported between the 1st April and 31st July (both inclusive). Explosives, other than those referred to in rule 18, which have already undergone the test prescribed by rules 22 and 23 at the port of Rangoon, may also be re-imported into the ports of Akyab, Sandoway, Kyaukpyu, Tavoy, Mergui or Victoria Point, under a license granted under rule 17 without re-testing, but subject to the conditions laid down in the foregoing paragraphs of this rule relating to the production of a certificate in the case of explosives mentioned in rule 13, clause IX.

Duration of licenses granted under rules 19 and 21.

26. The period for which a license to import an explosive granted under rules 20 and 21, shall continue in force shall not exceed such period as may seem necessary to the authority granting the license.

Fee for licenses granted under rule 20.

27. The fee payable on a license granted under rule 20 shall be Rs. 10, but if any explosive imported under a license into a British port is exported thence to another British port named in rule 17, the necessary license for such re-import may be granted on payment of a fee of one rupee instead of Rs. 10.

Form of licenses under rules 19, 20 and 21.

28. Every license granted under rules 18, 20 and 21, shall be in Form I in the schedule hereto annexed, and shall be subject to the conditions therein prescribed, and also to such additional conditions with respect to the time and place of unloading, landing, delivery and conveyance of the explosive, and such other conditions as may in each case be thought by the licensing officer to be necessary for the public safety or in the interest of the State.

Penalty.

29. Whoever commits a breach of any condition, subject to which a license under rules 18, 20 and 21 is granted, shall be punishable with fine which may extend to three thousand rupees.

Powers of inspection, search, seizure, etc.

30. (1) Any of the officers mentioned in clause (2) of this rule may, within the areas respectively specified in that clause, but subject to the provisions of the Indian Arms Act, 1878 (XI of 1878), and of any rules for the time being in force thereunder, in cases to which that Act applies,—

(a) enter, inspect and examine any carriage or vessel in which an explosive is being transported or imported under a license granted under these rules or any prior rules made under the Indian Explosives Act, 1884 (IV of 1884), or in which he has reason to believe that an explosive has been or is being transported or imported in contravention of the said rules or Act, and may enter, inspect and examine any magazine or place in which explosives are stored under the provisions of rule 15;

(b) search for explosives in any such carriage, vessel, magazine, or place;

STATE CENTRAL LIBRARY, THIRUVANANTHAPURAM

(c) take samples of any explosives found therein, on payment of the value thereof, if payment can be made at the time the samples are taken; and

(d) seize, detain, remove and, if necessary, destroy or otherwise render harmless any explosive found therein in respect of which he has reason to believe that any of the provisions of the said rules or Act have been contravened.

(2) The officers and areas referred to in clause (1) of this rule are:—

Officers.	Areas.
The Chief Inspector and Inspectors of Explosives.	In all parts of British India.
All District Magistrates	Within their respective districts.
All Magistrates subordinate to the District Magistrate.	Within the areas respectively subject to their jurisdiction.
The Commissioner of Police, and all Police-officers of rank not below that of Inspector, if specially deputed in this behalf by the Commissioner of Police.	In Presidency towns and Rangoon.
All Police officers of rank not below that of Inspector.	Within the respective areas over which their authority extends.

(3) Whenever the Chief Inspector or an Inspector of Explosives, or any Magistrate subordinate to the District Magistrate, or any Police-officer seizes, detains or removes any explosive under this rule, he shall report the fact to the District Magistrate or (in a Presidency-town or its suburbs or in Rangoon) the Commissioner of Police.

(4) Neither the Chief Inspector nor an Inspector of Explosives, nor any Magistrate subordinate to the District Magistrate, nor any Police-officer shall under these rules destroy or otherwise render harmless any explosive without the previous sanction of the District Magistrate or (in a Presidency-town or its suburbs or in Rangoon) the Commissioner of Police unless the matter appears urgent and fraught with serious public danger.

(5) Whenever any officer destroys any explosive or otherwise renders it harmless, he shall take and keep a sample thereof, and shall, if required, give a portion of the sample to the person owning the explosives or having the same under his control at the time of seizure; and, whenever any officer other than the District Magistrate or Commissioner of Police so deals with any explosive, he shall report the circumstances to the District Magistrate or (in a Presidency-town or its suburbs or in Rangoon) the Commissioner of Police.

GENERAL.

Forfeiture of licenses.

31. Every license granted under these rules shall be liable to be forfeited on breach of any of the conditions subject to which it is granted.

Exemption from penalties of persons carrying on business of deceased or disabled licensee.

32. If a person licensed to import or to transport an explosive dies or becomes bankrupt or becomes mentally incapable or otherwise disabled, the person carrying on the business of such licensee shall not be liable to any penalty or forfeiture under the Indian Explosives Act, 1884 (IV of 1884), or the rules thereunder for acting under the license during such reasonable time as may be necessary to allow him to make an application to the authority granting the license for a new license in his own name during the currency of the unexpired portion of the original license. Such new license shall be granted on payment of one rupee: but no fee shall be charged in the case of a transport license granted under rule 8-A.

Method of levying fees.

33. All fees chargeable for licenses under these rules shall ordinarily be levied by means of impressed stamps. An application for the grant or the renewal of a license shall bear the proper stamp: provided that, if it is refused, the value of the separate stamp (if any) which may have been already provided by the applicant for the desired license or renewed license, *minus* the deductions prescribed by section 54 of the Indian Stamp Act, 1899 (II of 1899), may be refunded to the applicant. An application should not be made on the stamped paper intended for the License or renewed License; but, where this has been wrongly done, the value of the stamp may be refunded *minus*—

(i) the value of the stamp which should have been affixed to the application, and

(ii) the deductions prescribed as aforesaid.

Where the fees leviable under these rules have been made over to any local body, the fees shall be paid in such manner as that local authority may from time to time direct.

Grant of duplicate licenses.

34. When a license granted in accordance with these rules is lost, or accidentally destroyed, a duplicate may be granted to the licensee on payment of a fee of 8 annas.

Production of licenses.

35. Any person holding a License or pass, or acting under a license or pass granted in accordance with these rules, shall be bound to produce the same when called upon to do so by any Magistrate, or by any Police officer in charge of a Police station, or by any Police officer of higher rank.

Renewal of transport licenses.

35-A. Every license to transport explosives may, at its expiration, be renewed by the authority who granted it.

STATE CENTRAL LIBRARY, THIRUVANANTHAPURAM

35-B. Every authority empowered to grant or renew a license may, in his discretion—
(a) refuse to grant or renew such license, or
(b) refer the application for orders to the Government (if any) to which he is subordinate.

Discretion of authority empowered to grant transport licenses.

36. All Magistrates or other authorities acting under these rules shall perform their duties subject to the control of their executive superiors and of the Local Government.

Control over officers.

37. Any authority empowered to grant a license under the foregoing rules may, if he thinks fit, direct by an order written on the license that it shall have the effect of a like License under the Indian Arms Act, 1878 (XI of 1878).

Power to extend effect of license.

38. Any persons lawfully entitled under the Indian Arms Act, 1878 (XI of 1878), or the rules thereunder, to possess any explosive coming under the head of ammunition, as defined in that Act, may import without license under these rules any such explosive in such quantities as may be prescribed by that Act or the rules thereunder, or, when no quantities are prescribed, in reasonable quantities for his own private use; but, when an explosive is so imported, the Collector of Customs or any other officer empowered by the Local Government in this behalf by name or by virtue of his office may at any time detain such explosive until he receives the orders of the local Government thereon.

Importation without license.

FORM I.

(*See Rules 18, 20, 21 and 23.*)

(FEE TEN RUPEES IN STAMPS.)

License to import Explosives.

Name, etc., and address of licensee-holder.	Number of packages.	Explosive.			Purpose for which required.	Destination.	Period for which the license is valid.
		Description.	Weight.	Number.			
							From th of to the of 191 .

The of 191 . } Seal. (Signature) of

Conditions.

1. This license is given subject to the provisions of the Indian Explosives Act, 1884 (IV of 1884), and the rules thereunder. Certain general rules are quoted separately below.

2. This license shall become void after expiry of the period named thereon.

3. This license is valid for importation only; if the articles named herein are to be transported to any place outside the Presidency town / town of*, they must be protected by a transport license, to be issued in accordance with rule 8-A of these rules or the rules under the Indian Arms Act, 1878 (XI of 1878), as the case may be, except in the case of explosives despatched to places or magazines set apart or notified under the proviso to rule 15.

4. On the outside of each package there shall be affixed in conspicuous characters by means of a brand or securely attached label or mark the word "Explosive," followed by the name of the explosives or other description of the contents and the name and address of the owners or senders.

* *Note.*—In the case of explosives imported into a town other than a Presidency town as defined in the General Clauses Act, 1897 (X of 1897), section 3, clause (4), the name of the town should be inserted.

STATE CENTRAL LIBRARY, THIRUVANANTHAPURAM

General Rules.

* * * * *

Forfeiture of licenses.

31. Every license granted under these rules shall be liable to be forfeited on breach of any of the conditions subject to which it is granted.

Exemption from penalties of persons carrying on business of deceased or disabled licensees.

32. If a person licensed to import or to transport an explosive dies or becomes bankrupt or becomes mentally incapable or otherwise disabled, the person carrying on the business of such licensee shall not be liable to any penalty or forfeiture under the Indian Explosives Act, 1884 (IV of 1884) or the rules thereunder for acting under the license during such reasonable time as may be necessary to allow him to make an application to the authority granting the license for a new license in his own name during the currency of the unexpired portion of the original license. Such new license shall be granted on the payment of one rupee; but no fee shall be charged in the case of a transport license granted under rule 8-A.

Method of levying fees.

33. All fees chargeable for licenses under these rules shall ordinarily be levied by means of impressed stamps. An application for the grant or the renewal of a license shall bear the proper stamp: provided that, if it is refused, the value of the separate stamp (if any) which may have been already provided by the applicant for the desired license or renewed license, *minus* the deductions prescribed by section 24 of the Indian Stamp Act, 1899 (II of 1899), may be refunded to the applicant. An application should not be made on the stamped paper intended for the license or renewed license; but where this has been wrongly done, the value of the stamp may be refunded *minus*—

(i) the value of the stamp which should have been affixed to the application, and
(ii) the deductions prescribed as aforesaid.

Where the fees leviable under these rules have been made over to any local body, the fees shall be paid in such manner as that local authority may from time to time direct.

Grant of duplicate licenses.

34. When a license granted in accordance with these rules is lost, or accidentally destroyed, a duplicate may be granted to the licensee on payment of a fee of 8 annas.

Production of licenses.

35. Any person holding a license or pass, or acting under a license or pass granted in accordance with these rules, shall be bound to produce the same when called upon to do so by any Magistrate, or by any Police-officer in charge of a Police station, or by any Police-officer of higher rank.

FORM II.

(See Rule 8-A.—1.)

(FREE OF CHARGE.)

General license to transport explosives required for blasting purposes.

(To be granted to holders of licenses in Forms F, J or K contained in the Schedule to the rules for the manufacture, possession and sale of explosives published with the notification of the Government of India in the Department of Commerce and Industry, No. 9045-8, dated the 29th November 1906.)

A general license is hereby granted to

to transport explosives required for blasting purposes from

to the places* specified below subject to the conditions hereinafter contained.

* Places of destination

The license shall continue in force till the

The 191 .

Seal. (Signature)

STATE CENTRAL LIBRARY, THIRUVANANTHAPURAM

Conditions of license.

1. The license is subject to the Indian Explosives Act, 1884 (IV of 1884), and to the rules made thereunder.

2. It becomes void on the expiration of the term mentioned, or if a consignment breaks bulk before reaching the place of destination, or if the explosive is taken from or to any place other than the places mentioned in the license.

3. It authorises the licensee to deliver consignments of explosive material covered by the license, provided :—

(i) that the consignee has taken out a license for the possession of explosives under the Indian Explosives Act, 1884 (IV of 1884);

(ii) that the quantity of explosives despatched to any consignee is not in excess of the quantity which he is entitled under his license to possess;

(iii) that each consignment of explosives is covered by a pass in the form appended hereto;

(iv) that a copy of the pass issued with each consignment is forthwith sent to the authority granting the license and also to the Magistrate of the District to which the explosives are consigned or to the Commissioner of Police if the explosives are consigned to a Presidency-town or Rangoon;

(v) that any loss, shortage or theft of explosives in transit is reported without delay to the licensing authority.

Form of pass.

Pass granted by the holder of General Transport License (Explosives) No. for the transport of a consignment of explosives required for blasting purposes.

No.

This pass covers packages containing (Description of explosives and weight)
while in transit from to
Name of consignee
No. of consignee's license to possess explosives
Date of despatch of consignment
Approximate date on which consignment should reach its destination

Holder of General Transport License No.

RULES FOR TESTING EXPLOSIVES.

With reference to rule 22 of the rules to regulate the transport and importation of explosives published with this Notification and in supersession of the Notification of the Government of India in the Home department, No. 5529 (Public), dated the 11th October 1901, the Governor-General in Council is pleased to make the following rule on the subject of the tests which explosives should be required to pass before their importation is permitted:

Rule.

Class 1. Gunpowder class. Gunpowder is not required to pass a test.

Class 2.—Nitrate-mixture class. Nitrate-mixture explosives are not ordinarily required to pass a test. The Local Government, however, or the authorized officer granting the import license under rules 20 and 21 of the rules to regulate the transport and importation of explosives published with this notification, may in any particular case or class of cases require that a sample of the explosive which is to be imported be sent first to the Chemical Examiner for an analysis of its constituent parts.

Class 3.—Nitro-compound class. It is for explosives of this class that testing is chiefly required, in respect to the purity of their composition and their liability to liquefaction or exudation. The tests prescribed for nitro-compound explosives are contained in schedule A attached to this rule.

Class 4.—Chlorate-mixture class. See schedule A for remarks regarding the testing of this class (a).

Class 5. Fulminate class. No test has been laid down for explosives of the fulminate class (a).

Class 6.—Ammunition class. No test is required for explosives of the 1st division of this class. If the substances of which explosives of the 2nd and 3rd divisions are composed have to be tested under the preceding rules, they will be equally liable to be tested when enclosed in any case or contrivance and thus falling under the ammunition class.

Class 7.—Firework class. Explosives of this class are not required to pass a test.

(a) Licenses are not at present given for the importation into British India of any explosives of these classes.

STATE CENTRAL LIBRARY, THIRUVANANTHAPURAM

SCHEDULE A.

Heat Test as applied to Explosives of the Nitro-compound Class.

GENERAL INSTRUCTIONS.

Apparatus required.

1. A water bath, consisting of a spherical glass or copper vessel [(*a*) Fig. I] of about 8 inches diameter, and with an aperture of about 5 inches; the bath is filled with water to within a quarter of an inch of the edge. It has a loose cover of sheet copper about 6 inches in diameter (*b*), and rests on a tripod stand about 14 inches high (*c*), which is covered with coarse iron wire gauze (*e*), and is surrounded with a screen of thin sheet tin or copper (*d*). Within the latter is placed an Argand burner (*f*), with glass chimney. The cover (*b*) has four holes arranged as seen in Fig. II No. 4 to receive the regulator, No. 3 the thermometer, Nos. 1 and 2 the test-tubes containing the gun-cotton or other materials to be tested. Around holes 1 and 2 on the under side of the cover are soldered three pieces of brass wire with points slightly converging (Fig. III); these act as springs and allow the test-tubes to be easily placed in position and removed.

Fig. I.



Fig. II.

Fig. III.

Fig. IV.

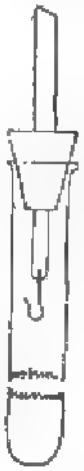

* 2. Scheibler's or Page's temperature regulator.

* 3. Two cells of Le Clanche's battery No. 1.
* 4. A few yards of insulated copper wire.
} if Scheibler's regulator is used.

5. Test tubes from 5¼ to 5½ inches long, and of such diameter that they will hold from 20 to 22 cubic centimeters of water when filled to a height of 5 inches.

6. India-rubber stoppers, fitting the test-tubes and carrying an arrangement for holding the test-paper, viz., a narrow glass tube passing through the centre of the stopper, drawn out so as to form a hook, or terminating in a platinum wire hook (Fig. IV).

7. A thermometer, with range not less than from 30° to 212° Fahrenheit.

8. A minute clock.

Materials required.

(*a*) *Test-paper.*—The test-paper is prepared as follows:—45 grains of white maize starch (cornflour), previously washed with cold water, are added to 8½ ounces of distilled water, the mixture is stirred heated to boiling, and kept gently boiling for 10 minutes; 15 grains of pure potassium iodide (*i.e.*, which has been recrystallized from alcohol) are dissolved in 8½ ounces of distilled water. The two solutions are thoroughly mixed and allowed to get cold. Strips, or sheets, of best white English filter paper, weighing, air dry, from 4·1 to 4·6 grammes per 100 square inches, previously washed with water and redried, are dipped into the solution

* This is not absolutely required, as the temperature of the bath can be kept constant by proper attention to the heating flame.

STATE CENTRAL LIBRARY, THIRUVANANTHAPURAM

thus prepared, and allowed to remain in it for not less than 10 seconds; they are then allowed to drain and dry in a place free from laboratory fumes and dust. The upper and lower margins of the strips, or sheets, are cut off, and the paper is preserved in well-stoppered or corked bottles *and in the dark.** The dimensions of the pieces of test-paper used are about $\frac{1}{10}$ inch by $\frac{4}{5}$ inch (10 mm. by 20 mm.).

(*b*) *Standard tint paper.*—A solution of caramel in water is made of such concentration that when diluted one hundred times (10 cc. made up to 1 litre) the tint of this diluted solution equals the tint produced by the Nessler test in 100 cc. water containing 0·000075 grm. of ammonia or 0·00023505 grm. of chloride of ammonium. With this caramel solution lines are drawn on strips of white filter paper † by means of a clean quill pen. When the marks thus produced are dry the paper is cut into pieces of the same size as the test-paper previously described, in such a way that each piece has a brown line across it near the middle of its length, and only such strips are preserved in which the brown line has a breadth varying from ½ mm. to 1 mm. ($\frac{1}{50}$ of an inch to $\frac{1}{25}$ of an inch).

I.—Testing Dynamite, Blasting Gelatine, and other Explosives of the First Division of the Nitro-compound Class.

A.—DYNAMITE, ETC., ETC.

Nitro-glycerine preparations, from which the nitro-glycerine can be extracted in the manner described below, *must* satisfy the following test.

This test, however, though at present looked upon as the most important, so far as testing the purity of the nitro glycerine is concerned, is in England only one of several which any given sample of nitro-glycerine preparation has to satisfy in order to establish its compliance with the definition in the Authorised List.

Apparatus required.

A funnel 2 inches across (*d*), a cylindrical measure divided into grains (*e*). (See sketch.)

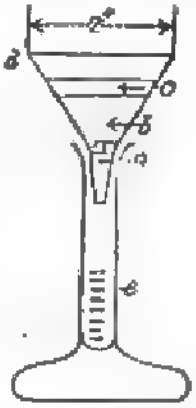

Mode of Operation.

About 300 to 400 grains of dynamite (*b*) finely divided are placed into the funnel which has previously been loosely plugged by some freshly ignited asbestos (*a*).

The surface is smoothed by means of a flat-headed glass rod or stopper, and some clean washed and dried Kieselguhr (*c*) is spread over it to the depth of about ½ inch.

Water is next carefully dropped from a wash bottle upon this Kieselguhr, and when the first portion has been soaked up more is added; this is repeated until sufficient nitro-glycerine has been collected in the graduated measure (*e*) below.

If any water should have passed through with the nitro-glycerine, it should be removed with a piece of blotting paper, and the nitro-glycerine, if necessary, filtered through a dry paper filter.

---

* When a paper is freshly prepared, and as long as it remains in good condition, a drop of dilute acetic acid, put on the paper with a glass rod, produces no operation. In process of time, however, the stronger the light to which the paper is exposed, the sooner a drop of acid produces a brown or bluish colouration (a single hour of direct sunlight produces a marked effect), and whenever it is in the case the paper should be rejected. After preparation the paper should be kept in the dark for a month before being taken into use. After that, if carefully kept in the dark, it will remain good for six months or more, but should be tested from time to time as above.

† This paper must be carefully washed with distilled water, in the first instance, to remove any traces of bleaching matter, and dried.

STATE CENTRAL LIBRARY, THIRUVANANTHAPURAM

Application of the Test.

The thermometer is fixed so as to be inserted through the lid of the water bath described under I, into the water (which is to be steadily maintained at a temperature of 160° Fahr.*) to a depth of 2½ inches. Fifty grains of nitro-glycerine to be tested are weighed into a test-tube in such a way as not to soil the sides of the tube. A test-paper is fixed on the hook of the glass rod, so that when inserted into the tube it will be in a vertical position. A sufficient amount of a mixture of half distilled water and half glycerine to moisten the upper half of the paper is now applied to the upper edge of the test-paper by means of a camel's-hair pencil, the cork carrying the rod and paper is fixed into the test-tube and the position of the paper adjusted, so that its lower edge is about half-way down the tube; the latter is then inserted through one of the perforations of the cover to such a depth that the lower margin of the moistened part of the paper is about five-eighths of an inch above the surface of the cover. The test is complete when the faint brown line, which after a time makes its appearance at the line of boundary between the dry and moist part of the paper, equals in tint the brown line of the standard tint paper.

The nitro-glycerine under examination will not be considered to have satisfied the test unless the time necessary to produce the standard tint as above described is at *least* 15 minutes.

B.—Blasting Gelatine, Gelatine Dynamite, and Analogous Preparations.

Fifty (50) grains of blasting gelatine are to be intimately incorporated with one hundred (100) grains of French chalk.† The mixture is to be gradually introduced into a test-tube of the dimensions prescribed above for the dynamite heat test, with the aid of gentle tapping upon the table, between the introduction of successive portions of the mixture into the tube, so that when the tube contains all the mixture it shall be filled to the extent of 1¾ inches (one inch and three-quarters) of its height. The test-paper is then to be inserted and the heat is to be applied in the manner prescribed above for the dynamite heat test, and the sample tested is to withstand exposure to 160° Fahr. for a period of ten (10) minutes, before producing a discoloration of the test-papers corresponding in tint to the standard colour test which is employed for governing the results of the dynamite heat test.

(For Exudation and Liquefaction tests for Blasting Gelatine, etc., etc., *see* appendix.)

N.B.—*Non-gelatinized nitro-glycerine preparations, from which the nitro-glycerine cannot be expelled by water, are tested without any previous separation of the ingredients, the temperature being as above* (160° *Fahr.*) *and the time being seven* (7) *minutes.*

C.—Cordite and Ballistite.

1. *Apparatus required.*

The apparatus necessary for the application of the heat test to cordite is identical with that described above for explosives of the nitro-compound class generally ‡ with the addition of a mill and a nest of sieves § similar to those used at Waltham Abbey for preparing the cordite for testing (*see* instructions below).

2. *Preparation of the Sample to be tested.*

Pieces half an inch long are cut from one end of every stick selected for the test; in the case of the thicker cordites, each piece so cut is further sub-divided into about four portions. These cut pieces are then passed once through the mill, the first portion of material which passes through being rejected on account of the possible presence of foreign matter from the mill. The ground material is put on the top sieve of the nest of sieves and sifted. The portion which has passed through the top sieve and been stopped by the second is taken for the test. If the mill is properly set, the greater portion of the ground material will be of the proper size.

If the volatile matter in the explosive exceed 0·5 per cent. the sifted material should be dried at a temperature not exceeding 110° Fahr. until the proportion does not exceed 0·5 per cent.

After each sample has been ground, the mill must be taken to pieces and carefully cleaned.

* For explosives supplied for His Majesty's Military and Naval Services the temperature is fixed by the War Office at 180°.

† This can be readily effected by carefully working the two materials together with a wooden pestle in a wooden mortar.

The French chalk should be of good commercial quality, and, after being carefully washed with distilled water and dried in a water oven, it should be exposed under a bell jar to moist air until it has taken up about 0·5 per cent. of moisture. It should then be bottled for use; and with ordinary care the limits of 0·5 per cent. can be maintained in keeping.

‡ In the Waltham Abbey apparatus the cover (Fig. II) has all the holes around the circumference instead of having one in the centre and three around the circumference.

§ A nest of two sieves with holes drilled in sheet copper. The holes in the top sieve have a diameter = 14 B.W.G.; those in the second = 21 B.W.G.

If too hard for the mill, it may be softened by exposure to the vapour of acetone, or reduced to the necessary degree of subdivision by means of a sharp moderately coarse rasp. Should it have become too soft in the acetone vapour for the mill, it should be cut up into small pieces which may be brought to any desired degree of hardness by simple exposure to air.

Explosives which consist partly of gelatinized collodion cotton and partly of ungelatinized gun-cotton are best reduced to powder by a rasp, or softened by exposure to mixed ether and alcohol vapour at a temperature of 80° to 100° Fahr.

STATE CENTRAL LIBRARY, THIRUVANANTHAPURAM

3. *Application of the Test.*

The thermometer is fixed so as to be inserted through the lid of the water bath described under 1, so as to be immersed in the water to a depth of 2¾ inches. The water is maintained at a constant temperature of 180° Fahr. When this temperature is reached, 25 grains of the sifted cordite are put into one of the test-tubes, and collected at the bottom by gentle tapping. A test-paper is fixed on to the hook of the glass rod, so that when inserted into the tube it will be in a vertical position. A mixture of equal parts of distilled water and pure glycerine (Price's) is now applied to the upper edge of the test-paper by means of a camel's hair pencil, in sufficient amount to moisten the upper half; the stopper carrying the rod and paper is fixed into the test-tube and the position of the paper adjusted, so that its lower edge is about half-way down the tube; the latter is then inserted through one of the perforations of the cover to the same depth as the thermometer. The lower margin of the moistened part of the paper should then be about five-eighths of an inch above the surface of the cover. The test is completed when the faint brown line, which after a time makes its appearance at the margin between the wet and dry portions of the test-paper, equals in depth of tint the brown line drawn on the standard tint-paper.

4. The time which elapses between the insertion of the test-tube and the completion of the test must not be less than 15 minutes.

N.B.—*In the case of ballistite the treatment is the same, except that when it is in a very finely granulated condition it need not be cut up.*

II.—Testing Gun-cotton, Schultz's Gunpowder, E.C. Powder, and other Explosives of the 2nd Division of the Nitro-compound Class.

A.—Compressed Nitro-cellulose, Tonite, etc., etc.

Sufficient material to serve for two or more tests is removed from the centre of the cartridge by gentle scraping, and if necessary, further reduced by rubbing through a sieve with a clean hard brush.

The fine powder thus produced is spread out in a thin layer upon a paper tray 6 inches by 4½ inches which is then placed inside a water oven, kept, as nearly as possible, at 120° Fahr.

The wire gauze shelves in the oven should be about 3 inches apart. The sample is allowed to remain at rest for 15 minutes in the oven, the door of which is left wide open.

After the lapse of 15 minutes the tray is removed and exposed to the air of the room for two hours, the sample being at some point within that time rubbed upon the tray with a brush, in order to reduce it to a fine and uniform state of division.

Application of the Test.

The cover of the water bath is fitted with the gas regulator which is inserted through the centre hole (No. 4). The thermometer is fixed into hole No. 3. The water in the bath is then heated to 170° Fahr., and the regulator set to maintain that temperature. Twenty grains of the sample to be tested are weighed out, placed in the test-tube, and gently pressed down until the specimen occupies a space of not more than 1 1/16 inches in a test-tube of the dimensions specified. A test-paper is affixed to the hook of the glass rod or tube, and moistened by touching the upper edge with a drop of distilled water containing 50 per cent. of Price's glycerine. The quantity of liquid used must be only sufficient to moisten about half of the paper. The cork carrying the rod and test paper is then fixed into the test-tube, and the latter inserted into the bath to a depth of 2¾ inches, measured from the cover, the regulator and thermometer being inserted to the same depth. The test paper is to be kept near the top of the test tube, but clear of the cork, until the tube has been immersed for about five minutes. A ring of moisture will about this time be deposited upon the sides of the test-tube a little above the cover of the bath; the glass rod must then be lowered until the lower margin of the moistened part of the paper is on a level with the bottom of the ring of moisture in the tube; the paper is now closely watched. The test is complete when the faint brown line which makes its appearance at the line of boundary between the dry and moist parts of the paper, equals in tint the brown line of the standard tint-paper.

The interval of time between the first insertion of the tube containing the sample of gun-cotton in the water at 170° and the production of the standard tint constitutes the test and this interval of time must be *not less* than 10 minutes, or the sample will not be considered to have satisfied the test.

B.—Gelatinized and Semi-gelatinized Nitro-cellulose Preparations.*

Twenty five grains introduced into the test-tube* of the dimensions prescribed for the dynamite heat test, then proceed as for Blasting Gelatine, etc., taking the temperature at 180° Fahr., and the time as 15 minutes.

* If in a compressed form it should be broken up in the same manner as cordite and ballistite.

STATE CENTRAL LIBRARY, THIRUVANANTHAPURAM

C.—NITRO-CELLULOSE NOT INCLUDED IN A. OR B., SCHULZE'S POWDER, E.C. POWDER, ETC., ETC.

Sufficient of the sample, without further mechanical division, is dried in the oven as above, and then exposed for two hours to the air. The test as directed above for Compressed Nitro-Cellulose, etc., is then applied, the minimum duration of test being the same, viz., 10 minutes.

D.—PICRIC ACID.

(1) The material shall contain not more than 0·3 part of mineral or non-combustible matter in 100 parts by weight of the material dried at 160° Fahr.

(2) It should not contain more than a minute trace of lead.

(3) One hundred parts of the dry material shall not contain more than 0·3 part of *total* (free and combined) sulphuric acid, of which not more than 0·1 part shall be *free* sulphuric acid.

(4) Its melting point should be between 248° and 253° Fahr.

E.—ARMONITE, BELLITE, ROBURITE, AND EXPLOSIVES OF SIMILAR COMPOSITION.

These are required to stand the same heat test as Compressed Nitro-Cellulose.

III.—Testing Chlorate Mixtures.

The material must not be too sensitive * and must show no tendency to increase in sensitiveness on keeping.

The material must contain nothing liable to reduce the chlorate.

Chlorides calculated as Potassium Chloride must not exceed 0·25 per cent.

The material must contain no free acid, or substance liable to produce free acid.

Explosives of this class containing nitro-compounds will be subject to the Heat Test as if they belong to class III.

APPENDIX.

Exudation and Liquefaction Test for Blasting Gelatine, Gelatine Dynamite and Analogous Preparations.

TEST FOR LIQUEFACTION.

A cylinder of blasting gelatine is to be cut from the cartridge to be tested, the length of the cylinder to be about equal to its diameter and the ends being cut flat.

The cylinder is to be placed on end on a flat surface without any wrapper, and secured by a pin passing vertically through its centre.

In this condition the cylinder is to be exposed for one hundred and forty-four (144) consecutive hours (six days and nights) to a temperature ranging from 85° to 90° Fahr. (inclusive), and during such exposure the cylinder shall not diminish in height by more than one-fourth of its original height, and the upper cut surface shall retain its flatness and the sharpness of its edge.

Note.—If the blasting gelatine and the gelatine dynamite to be tested be not made up in a cylindrical form, the above test is to be applied with the necessary modifications.

TEST FOR LIABILITY TO EXUDATION.

There shall be no separation from the general mass of the blasting gelatine or gelatine dynamite of a substance of less consistency than the bulk of the remaining portion of the materials under any conditions of storage, transport, or use, or when the material is subjected three times in succession to alternate freezing and thawing, or when subjected to the liquefaction test hereinbefore described.

* They will be considered too sensitive if they can be exploded however partially by means of a glancing blow with a broomstick on soft wood (such as deal).

STATE CENTRAL LIBRARY, THIRUVANANTHAPURAM

Ootacamund, September 1, 1910.

No. 609.—In exercise of the powers conferred by section 9 of the Motor Vehicles Act, 1907 (I of 1907), it is proposed to issue the following rule in substitution of rule 10 of the rules issued with Judicial department notification No. 408, published on pages 891 to 896 of Part I of the *Fort St. George Gazette*, dated 27th August 1907.

2. Notice is hereby given that the draft rule in question will be taken into consideration on or after the 16th October 1910. Any objections or suggestions which may be received from any person with respect to the draft rule before the aforesaid date will be taken into consideration.

Draft rule.

10. (1) A motor-vehicle shall not be driven in any footway, nor in any road or public place, where such driving may, for the time being, be prohibited as being dangerous to the public or obstructive to traffic by an order promulgated by the President of the Taluk Board for the taluk or the Chairman of the municipality, within which the footway, road, etc., is situated. Such order may be in respect of driving within specific hours or of driving generally and may at any time be withdrawn or varied by the President or the Chairman as the case may be.

(2) An appeal from an order issued under clause (1) shall lie to the District Magistrate.

Ootacamund, September 17, 1910.

No. 657.—In exercise of the powers conferred upon him by section 2 of the Indian Petroleum Act 1899 (VIII of 1899), the Governor in Council is pleased, with the previous sanction of the Governor General in Council, to make the following amendment in the rules to regulate the importation, possession and transport of petroleum, published in Part I of the *Fort St. George Gazette*, dated the 27th July 1909 :—

Amendment.

For rule 16 in part III, the following shall be substituted :—

"16. Save as provided in rules 14 and 24, every ship having petroleum on board shall be anchored at such anchorage as the conservator of the port shall appoint in this behalf. If the petroleum is intended to be discharged at the port, the vessel shall not leave such anchorage except for the purpose of discharge of bulk-oil petroleum as laid down in rule 19, until all the petroleum has been so discharged. If the petroleum or a portion of it is intended for some other port, the petroleum or such portion of it shall be temporarily discharged at such anchorage before the vessel proceeds into the harbour. If it is not so discharged, the vessel shall remain at such anchorage until her final departure.

"Such anchorage shall in no case be the same as that for vessels laden with explosives, and shall be sufficiently far removed from the anchorage for vessels laden with explosives to prevent the possibility of a fire originating at the former place affecting vessels anchored at the latter."

W. S. MEYER,
Chief Secretary.

ECCLESIASTICAL DEPARTMENT.

APPOINTMENT.

Ootacamund, September 14, 1910.

No. 93.—The Hon'ble Lieutenant-Colonel Hugh Daly, C.S.I., C.I.E., Resident in Mysore, to be a Lay Trustee of St. Mark's Church, Bangalore, *vice* the Hon'ble Mr. S. M. Fraser, I.C.S., C.I.E., who has left the station.

W. S. MEYER,
Chief Secretary.

MARINE DEPARTMENT.

NOTIFICATIONS.

Ootacamund, September 20, 1910.

No. 67.—The following notification of the Government of India is republished :—

HOME DEPARTMENT

SANITARY—PLAGUE.

Simla, the 1st September 1910.

No. 1618.—The following telegram is published for general information :

Telegram dated Therapia, the 28th August 1910.
From—His Britannic Majesty's Ambassador Extraordinary and Plenipotentiary at Constantinople,
To—His Excellency the Viceroy.

No other case of plague having occurred in Basrah during the last thirteen days, restrictions against Basrah have been removed.

STATE CENTRAL LIBRARY, THIRUVANANTHAPURAM

Ootacamund, September 16, 1910.

No. 68.—In supersession of the scale of fees for pilotage payable by vessels passing through the Pámban channels published under Marine department notification, dated 4th June 1875, printed on pages 1003–1004 of the *Fort St. George Gazette*, dated 8th June 1875, and republished under Marine department notification No. 16, dated 4th March 1891, printed on pages 161–165 of Part I of the *Fort St. George Gazette* of the same date, it is hereby notified that on and after the 1st October 1910 fees shall be levied on the above account in accordance with the following scale :—

						Rs.	A.	P.
Vessels drawing 3 feet water and under						Free.		
Do.	4	feet water and over 3 feet, per foot				0	8	0
Do.	5	do.	4	do.		0	9	0
Do.	6	do.	5	do.		0	11	0
Do.	7	do.	6	do.		0	12	0
Do.	8	do.	7	do.		1	0	0
Do.	9	do.	8	do.		1	4	0
Do.	10	do.	9	do.		1	8	0
Do.	11	do.	10	do.		2	0	0
Do.	12	do.	11	do.		2	8	0
Do.	13	do.	12	do.		3	0	0

Note.—The draft will be calculated in even feet, a vessel of 4½ feet being charged at 5 feet and one of less than 4½ feet at 4 feet.

W. S. MEYER,
Chief Secretary.

LEGISLATIVE DEPARTMENT.

NOTIFICATIONS.

Ootacamund, August 15, 1910.

No. 28.—The Council of the Governor of Fort St. George for the purpose of making Laws and Regulations will meet at the Banqueting Hall, Government House, Madras, at 12 noon on Tuesday the 8th day of November 1910.

Ootacamund, September 16, 1910.

No. 31.—Whereas a vacancy has occurred among the Additional Members of the Legislative Council of the Governor of Fort St. George by the death, on the 25th August 1910, of the Hon'ble Mr. Kruttiventi Perraju Pantulu, who was elected by the Municipal Councils and the District and Taluk Boards in the districts of Godavari, Kistna and Guntur :—

Part I.

In exercise of the powers conferred by clause (1) of Regulation XI of the Regulations framed by the Governor General in Council for the nomination and election of Additional Members of the Legislative Council of the Governor of Fort St. George, the Governor hereby calls upon the Municipal Councils and the District and Taluk Boards in the districts of Godavari, Kistna and Guntur to elect in accordance with the said Regulations another person before the 23rd November 1910.

Part II.

Under rule 1 of Schedule III to the said Regulations, the Governor in Council is pleased to appoint the Collector of Kistna to be Returning Officer and the Tahsildars and the Deputy Tahsildars other than those at taluk head-quarters in the said districts to be Attesting Officers.

Part III.

In exercise of the powers conferred upon him by the rules in Schedule III, the Governor in Council is pleased to fix the dates, times and places for the various stages of the election as follows :

(1) Attestation of nomination papers ..	Thursday, 27th October 1910, between 12 noon and 2 P.M. at the offices of the Tahsildars and the Deputy Tahsildars other than those at taluk head-quarters in the districts of Godavari, Kistna and Guntur.
(2) Scrutiny of nomination papers ..	Thursday, 3rd November 1910, between 12 noon and 2 P.M. at the office of the Collector of Kistna.
(3) Recording of votes and attestation of voting papers.	Tuesday, 15th November 1910, between 11 A.M. and 5 P.M. at the office of the Tahsildars and the Deputy Tahsildars other than those at taluk head quarters in the districts of Godavari, Kistna and Guntur.
(4) Counting of votes	Tuesday, 22nd November 1910, between 12 noon and 2 P.M. at the office of the Collector of Kistna.

Part IV.

Under Rule 9 (2) of Schedule III, the Governor in Council is pleased to direct that, if more candidates than one are nominated, the Returning Officer shall forthwith publish their names in the Godavari, Kistna and Guntur District Gazettes and shall also cause copies thereof to be posted at the offices of the Collectors, Revenue Divisional Officers, Tahsildars and Deputy Tahsildars of those districts except in the case of Deputy Tahsildars at taluk head-quarters.

L. M. WINCH,
Secretary to Government.

STATE CENTRAL LIBRARY, THIRUVANANTHAPURAM

REVENUE DEPARTMENT

PERMITTED TO RETURN.

Ootacamund, September 15, 1910.

No. 487.—Mr. J. S. Battie, Deputy Conservator of Forests, is permitted to return to duty in December 1910.

SERVICES PLACED.

Ootacamund, September 17, 1910.

No. 488.—The services of Mr. Henry Tireman, Deputy Conservator of Forests, are placed at the disposal of the Chief Commissioner of Coorg for employment as Chief Forest Officer of that Province.

POSTINGS.

Ootacamund, September 13, 1910.

No. 489.—The following postings of Deputy Collectors are ordered :—

M.R.Ry. Paruvakattil Narayana Menon Avargal, on completion of Special duty in the Revenue Secretariat, to General duty, South Canara, for charge of the Head-quarters division.

Ootacamund, September 14, 1910.

M.R.Ry. Kanupatti Eswara Chidambara Aiyar Avargal, from Special Settlement duty, Chingleput, to Special Plague duty, Madura.

Ootacamund, September 16, 1910.

M.R.Ry. Semi Annaswami Aiyar Avargal, on return from leave, to the Anantapur Treasury.

APPOINTMENTS AND POSTINGS.

Ootacamund, September 13, 1910.

No. 490.—The following appointments and postings in the Salt, Abkári and Customs Department are ordered :—

(1) Mr. Francis George Marshall, Assistant Commissioner, First Grade, is appointed to act as Deputy Commissioner, Central division, *vice* Mr. Wilfred Arthur Fowler reported sick.

(2) Mr. Melville George Kirby Waite, Inspector, First Grade, is appointed to act as Assistant Commissioner, Cocanada sub-division, *vice* Mr. F. G. Marshall on other duty or until further orders.

Ootacamund, September 13, 1910.

No. 491.—The following appointments and postings of Deputy Collectors are ordered :—

Mr. Charles Frederick Sharp, Inspector, Salt, Abkári and Customs Department, Karasa Circle, to act as Deputy Collector, Sixth Grade.

Mr. Charles Frederick Sharp, to Special Plague duty, Madura district.

Mr. Charles Coultrup, Assistant Inspector, Salt, Abkári and Customs Department, Ennore Circle, to act as Deputy Collector, Seventh Grade.

Mr. Charles Coultrup, to Special Plague duty, Salem.

PROMOTIONS.

Ootacamund, September 12, 1910.

No. 492.—The following promotions of Forest Officers are ordered :—

(1) M.R.Ry. K. R. Venkatarama Aiyar, Extra Assistant Conservator, Fourth Grade, sub. *pro tem.*, on probation, to be Extra Assistant Conservator, Fourth Grade, *provisionally substantive*, during the absence of Mr. G. W. Thompson on Foreign service.

(2) Mr. A. M. C. Littlewood, Ranger, Second Grade, *to be* Extra Assistant Conservator, Fourth Grade, provisionally substantive, *vice* M.R.Ry. V. Subramania Aiyar whose services have been lent to the Government of India.

(3) M.R.Ry. S. Kuppuswami Chetti, Ranger, Second Grade, and Acting Ranger, First Grade, *to act as* Extra Assistant Conservator of Forests, Fourth Grade, during the absence of Mr. H. J. McLaughlin on leave.

(4) Mr. D. A. Stratey, Ranger, First Grade, *to act as* Extra Assistant Conservator, Fourth Grade, during the absence of M.R.Ry. K. Aswatham Nayudu Garu on leave.

(5) Mr. H. W. A. Gaudein, Ranger, Third Grade, *to act as* Extra Assistant Conservator, Fourth Grade, during the absence of M.R.Ry. T. Bapu Rao on leave.

NOTIFICATIONS.

Ootacamund, September 15, 1910.

No. 493.—Under section 19 of the Madras Proprietary Estates Village Service Act, II of 1894, His Excellency the Governor in Council is pleased to direct that, from and after the 1st January 1911, a money cess shall be levied at the rate of ten pies in the rupee on the annual rent value of all occupied lands comprised within the limits of the proprietary estates of the Bellary district specified in the schedule hereto annexed :—

SCHEDULE.

Inam villages.

Budihala, Harpanahalli taluk.	Kuradagaddi, Hospet taluk.
Huregondanahalli, Kudligi taluk.	

STATE CENTRAL LIBRARY, THIRUVANANTHAPURAM

Ootacamund, September 17, 1910.

No. 494.—Under section 17 (*b*) of Madras Act IV of 1897, His Excellency the Governor in Council hereby directs the survey of the Lands in the undermentioned inam villages situated in the Palakonda taluk of the Vizagapatam district commanded by the Nagavalli Project works for the determination of the areas chargeable with water-rate under Madras Act VII of 1865 as amended by Act V of 1900:—

Serial number.	Name of irrigation sources.	Names of villages.	Taluk to which the villages belong.
1	2	3	4
1	Nagavalli River channel	Hussainpuram	Palakonda taluk.
2	Do.	Panukuvalasa	Do.
3	Do.	Talavarandharipuram	Do.
4	Do.	Palametta-Venkatarampuram	Do.
5	Do.	Pandalamma-bhadrarajapeta	Do.
6	Do.	Nandivada-Kumarajapuram	Do.
7	Do.	Nakkapetaparapuram	Do.
8	Do.	Mallivada	Do.

Ootacamund, August 23, 1910.

No. 495.—In exercise of the powers conferred by sections 3 (5) and 215 of the Madras Estates Land Act, I of 1908, His Excellency the Governor in Council is pleased to make the following rules:—

(1) Where an estate or the part thereof in question has been transferred by way of lease or usufructuary mortgage or otherwise—

(*a*) if the transferee is in possession, or if the transfer is not disputed by the owner and the transferee is entitled to present possession, the transferee shall be recognised as the landholder;

(*b*) if the transferee is not in possession, and the transfer is disputed by the owner, the Collector shall hold a summary enquiry and if he finds that the transfer is *primâ facie* true and valid and confers a present right to possession he shall recognise the transferee as the landholder.

(2) In cases of dispute between persons claiming against each other the ownership of the estate or part thereof in question or any smaller interest therein conferring a right to present possession, the Collector shall make a summary enquiry into their respective claims and recognise as landholder the claimant who in his opinion is *primâ facie* entitled to the present possession of the estate or part thereof in question.

(3) Where there are two or more landholders entitled to an estate or the part thereof in question—

(*a*) if the landholders are all of them members of a joint Hindu family, the managing member of the family shall be recognised as the landholder;

(*b*) if any one of the landholders has by all the rest been appointed in writing or admitted before the Collector to be the managing landholder, the Collector shall recognise such person as the landholder;

(*c*) In other cases (i) the landholder who is entitled to the largest share of the income shall be recognised by the Collector; (ii) but if there is none among them who is entitled to a larger share than every one of the rest, the Collector shall recognise the landholder who in his opinion is the fittest to manage the estate.

The Collector's enquiries under this rule shall be summary.

(4) In all cases of dispute under section 3, clause (5) of the Act, the Collector shall hear the parties or their authorised agents or afford them an opportunity of being heard.

Ootacamund, September 11, 1910.

No. 496.—The following notification of the Government of India is republished:—

DEPARTMENT OF COMMERCE AND INDUSTRY.

CUSTOMS.

Simla, the 3rd September 1910.

No 6174-97.—In exercise of the power conferred by section 23 of the Sea Customs Act, 1878 (VIII of 1878), the Governor General in Council is pleased to exempt from the import duty leviable thereon under the Indian Tariff Act, 1894 (VIII of 1894), all challenge cups or trophies which have been won by any Military unit (including Volunteer Corps) or by a particular member or members of any such unit in India or which have been sent by donors resident abroad for presentation or competition in India; provided that the articles for which free entry is claimed are certified by the Officer Commanding the unit or Brigade or any higher Military authority or any of their Staff officers as having been offered for competition or presented with the sole or main object of encouraging Military efficiency. The cups or trophies must have had engraved on them before being shipped the object for which presented and, except in the case of those sent by donors resident abroad for competition in India, the name of the winner or winners.

Ootacamund, September 5, 1910.

No. 497.—His Excellency the Governor in Council is pleased to declare, under the provisions of section 1[illegible] of the Madras Forest Act, V of 1882, that, from 1[illegible]th October 1910, the area, the boundaries of which are set forth in the schedule annexed to this notification, shall be considered a "reserved forest."

STATE CENTRAL LIBRARY, THIRUVANANTHAPURAM

SCHEDULE.

District.	Taluk.	Name of the block.	Situation and boundaries.
Tinnevelly.	Nanguneri ..	Mayamparambu Estate block.	*Situation.*—This was a coffee estate admitted as an enclosure in Nanguneri reserved forest (Tirukarangudi and Kalakad reserved forest). *Description.*—Survey No. 970 of Tirukarangudi village. *Boundaries.*—Surrounded on all sides by Government forests No. 1 Kalakad and Tirukarangudi.

Admitted rights.—*Nil.*

Ootacamund, September 1, 1910.

No. 498.—His Excellency the Governor in Council is pleased to declare under the provisions of section 16 of the Madras Forest Act (V of 1882) that, from the 15th October 1910, the areas, the boundaries of which are set forth in the schedule annexed to this notification, shall be constituted a "reserved forest":—

SCHEDULE.

Number.	District.	Taluk.	Name of the block.	Boundaries and description.
187	South Canara ..	Coondapoor ..	Bakudi-hola Extension No. II.	Bakodlu and Hadikodlu Enclosures Nos. I and II of Bakudihola reserved forest No. 69 portions of Malkwang No. 1 of Heggadi village—with waste land adjoining.
	North.— *East.*— *South.*— *West.*—	Bakudihola reserve. Bakudihola Extension No. I.		

N.B.—Public right of way to Hakadi-Aroshebail cart-track 15 feet wide for men, cattle and carts, admitted within the main reserve, passes through this extension.

Ootacamund, September 6, 1910.

No. 483.—His Excellency the Governor in Council is pleased to declare, under the provisions of section 16 of the Madras Forest Act (V of 1882), that, from 15th October 1910, the areas the boundaries of which are set forth in the schedule below shall be constituted "reserved forest":—

SCHEDULE.

District.	Taluk.	Village.	Name of forest.	Boundaries.
The Nilgiris.	Todanad.	Sholur	Bokkapuram reserve addition No. I.	Comprises the whole of settlement No. 408 of Sholur village.
			Bokkapuram reserve addition No. II.	Comprises the whole of settlement No. 4,6 of Sholur village.
			Bokkapuram reserve addition No. III.	Comprises the whole of settlement No. 411 of Sholur village.

Admitted rights—*Nil.*

REMARKS.—These survey numbers are uncultivated fields within the Bokkapuram reserve.

Ootacamund, September 17, 1910.

No. 500.—Under the provisions of section 1 of Madras Act II of 1866 (an Act for the prevention of the spread of disease among cattle), His Excellency the Governor in Council hereby directs that the aforesaid Act shall be put in force at Kulgunda, in the village of Sulumanya, in the Uppinangadi taluk of the South Canara district, from the 10th November to the 9th December 1910, both days inclusive.

Ootacamund, September 6, 1910.

No. 501.—The following draft rules which His Excellency the Governor in Council proposes to make under sections 4 and 5 of Madras Act II of 1879, sections 21, 23 and 33 of the Madras Forest Act, V of 1882, and section 6 of the Indian Fisheries Act, IV of 1897, in respect of the waters specified in the schedules annexed hereto are published for general information. They will be taken into consideration after 15th October 1910. Any representations regarding them should be addressed to the Secretary to Government, Revenue Department.

Draft rules.

Whereas it is necessary to take steps to protect the trout, carp and other non-indigenous fish, introduced with a view to their acclimatisation into certain waters in the Nilgiri district, and to regulate fishing generally within that district and in the adjoining portions of the

STATE CENTRAL LIBRARY, THIRUVANANTHAPURAM

Malabar and Coimbatore districts, the Governor in Council is pleased, under the powers vested in him by sections 4 and 5 of Madras Act II of 1879, sections 21, 26 and 33 of the Madras Forest Act, V of 1882, and section 6 of the Indian Fisheries Act, IV of 1897, to make the following rules which shall remain in force for three years from the date of this notification :—

1. In these rules "fishing" includes the capture of, or attempt to capture fish by any means including fixed engines, cruives, weirs or nets or by the damming or baling of any water.

2. All fishing is forbidden in the waters included in Schedule A hereto annexed. Provided that nothing in this rule shall apply to fishing with a single rod and line by the holder of a license granted by the Collector of the Nilgiris—

(a) for fish other than trout in the Pykara river between the inflow of the Kurmond stream and the Pykara falls, or

(b) in the Awdey bay of the Ootacamund Lake.

3. All fishing is prohibited between March 15th and September 15th annually in all waters included in schedule B hereto annexed, other than those included also in schedule A.

4. All fishing is prohibited in the waters included in schedules B and C hereto annexed, except under, and in accordance with the terms of, a license granted by the Collector of the Nilgiris. Such license shall be subject to any notifications by the Collector under rule 5 and shall not permit any fishing in contravention of rule 3 or the use of nets with a mesh less than 3 inches square in the waters included in schedule B and less than 1½ inches square in the waters included in schedule C, the measurement being from knot to knot when the net is wet.

Provided that nothing in this rule shall apply to the Bhavani river below the inflow of the Taimalai stream below Niralai, or the Moyar river below Gazzalhatti, or to the tributaries of such portions of the Bhavani and Moyar.

5. The Collector of the Nilgiris may, from time to time, by notification in the District Gazette, declare all or any waters included in schedule C appended hereto closed to fishing or prohibit fishing for any particular species of fish in all or any such waters during any year or part of a year.

6. Any person convicted before a Magistrate of a breach of rule 2 above shall be liable to the penalty and forfeiture prescribed by section 7 of Act II of 1879.

7. Any person convicted before a Magistrate of a breach of rule 3 or 4 above shall in cases not falling under rule 9 be liable to fine which may extend to Rs. 100, and when the breach is a continuing breach with a further fine which may extend to Rs. 10 for every day after the date of the first conviction during which the breach is proved to have been persisted in.

8. Any fixed engines erected or used or nets used in contravention of rule 3 or 4 above shall in cases not falling under rule 9 be liable to seizure and removal by any Police officer or other person specially empowered by the Local Government under section 7 of the Indian Fisheries Act to make arrests without an order from a Magistrate and without a warrant, and any Magistrate trying any breach of these rules or any offence punishable under the Indian Fisheries Act may declare that any fixed engines erected or used or nets used in contravention of these rules and any fish taken in contravention of the said rules by means of any fixed engine, or net shall be forfeited.

9. Any infringement of rule 4 above or of the terms of any notification under rule 5 above within any area reserved under section 16 of Act V of 1882 or in the Mudumalai and Kumbarakolli leased forests shall render the offender liable on conviction before a Magistrate to the punishment provided by section 21 of the said Act V of 1882, and any such breach within any area not so reserved shall render the offender liable on such conviction to imprisonment for a term which may extend to one month, or to fine which may extend to Rs. 200, or both under section 26 of the said Act.

10. The fee for a license to cover fishing under the proviso to rule 2 and under rule 4 shall be Rs. 10.

11. The license shall not be transferable and, except as provided in rule 12 below and subject to rule 3 and to any notification under rule 5 and to the provisions of rule 13 as to cancellation it shall remain in force from the date on which it is issued till the 15th September next following.

12. A holder of a license to hunt or shoot under the Nilgiri Game Rules shall be entitled to the grant of a license to fish under these rules, free of charge, on application to the Honorary Secretary of the Nilgiri Game Association, such license to remain in force for the unexpired period of the applicant's game license.

13. The Collector may refuse to grant a license under these rules to any applicant if the latter has been convicted of an offence against these rules or against the Nilgiri Game Rules or of offences against the provisions of Madras Act II of 1879 or the Indian Fisheries Act, IV of 1897, or for any other reason to be stated in writing and may cancel any license already granted for like reason. Against any order of the Collector so refusing to grant a license or cancelling a license, an appeal shall lie to the Board of Revenue, if filed within three months of the date of the order appealed against.

14. The seasons during which the licenses permit fishing shall be clearly endorsed thereon.

15. Nothing in these rules applies to fishing conducted by or under the orders of the Fisheries Expert to the Government of Madras.

16. Under section 33, Madras Forest Act (V of 1882), the Mudumalai and Kumbarakolli leased forests (schedule D) are declared for the purpose of these rules to be a reserved forest within the meaning of section 21 of the said Act.

STATE CENTRAL LIBRARY, THIRUVANANTHAPURAM

17. Notification No. 70, dated 11th February 1908, under section 6 of Act IV of 1897, published on page 125 of Part I of the *Fort St. George Gazette* for 11th February 1908, notification No. 507 published on page 756 of Part I of the *Fort St. George Gazette* for 25th November 1884 and notification No. 38 published on page 27 of the *Fort St. George Gazette*, Part I, dated 16th January 1913, are hereby cancelled.

Schedule A.

(*a*) The Pykara river and its tributaries above the Pykara falls, including the Kurmund stream and the Parson's Valley stream;

(*b*) The Kundah river and its tributaries including the Avalanche and Emerald Valley streams;

(*c*) The Billithadahalla and its tributaries; and

(*d*) The Awdry bay of the Ootacamund Lake.

Schedule B.

(1) The Bhavani river with its tributaries, from its source down to the inflow of Tamalai stream below Niralai.

(2) The Moyar river with such tributaries as are within the Nilgiri or Coimbatore districts from the Pykara falls to the Gazzalhatti chattram.

(3) The Siruvani and the Goponeri rivers and their tributaries lying in the Malabar and Coimbatore districts.

Schedule C.

All waters (other than those included in schedule A above) flowing through lands at the disposal of Government (including the Mudumalai and Kumbarakolli leased forests) within the following boundaries:

(1) The south bank of the Bhavani river from Attipadi, in the valley of that name, to its junction with the Moyar river;

(2) From that point the north bank of the Moyar river as far as the boundary of the Nilgiri district, and thence the boundary of the said district, as determined for ordinary administrative purposes, to Nilgiri peak;

(3) From that point the western crest of the Nilgiri hills to its termination below Sispara;

(4) Thence along the northern, western and southern crests of the Silent Valley range to its southernmost point;

(5) From that point to Attipadi.

NOTE.—The whole of the Silent Valley Reserved Forests is included in this area.

Schedule D.

Boundaries of the Mudumalai and Kumbarakolli forests.

Mudumalai forests—

North—The boundary of Mysore.

South—Gudalur desam, the Mysore river, Sri Madurai desam and Cherumud desam.

East—The boundaries of Mysore and Todanad.

West—The boundary of Manandad amsam and North Malabar district, Wynaad taluk, Ganapatti vattam amsam.

Kumbarakolli forests—

North—The Bethurhalla

South and east—The Moyar river.

West—Survey Nos. 4 to 6, 9, 10 and 11 of Gudalur desam.

Form of License to fish issued under the rules made by Government under sections 4 and 5 of Act II of 1879 (Madras), sections 21, 26 and 33 of Act V of 1882 (Madras), and section 6 of Act IV of 1897 (India) for the season 19 —19 .

Period during which license is in force.

License to fish in the waters specified* below and also to fish for fish other than trout with a single rod and line in the Pykara river between the inflow of the Kurmund stream and the Falls and to fish with a single rod and line in the Awdry bay of the Ootacamund Lake, granted to—

Name and father's name.
Residence.
Description.
Fee, Rs. 10.

*All waters flowing through lands at the disposal of Government (including the Mudumalai and Kumbarakolli leased forests) within the following boundaries:—

(1) The south bank of the Bhavani river from Attipadi, in the valley of that name, to its junction with the Moyar river;

(2) from that point the north bank of the Moyar river as far as the boundary of the Nilgiri district, and thence the boundary of the said district, as determined for ordinary administrative purposes, to Nilgiri peak;

(3) from that point the western crest of the Nilgiri hills to its termination below Sispara;

(4) thence along the northern, western and southern crests of the Silent Valley range to its southernmost point (including the whole of the Silent Valley Reserved Forest);

(5) from that point to Attipadi.

Excluding the following waters in which all fishing is absolutely prohibited :—

(a) The Pykara river and its tributaries above the Pykara falls, including the Kurumund stream and the Parson's Valley stream, (b) the Kundah river and its tributaries, including the Avalanche and Emerald Valley streams, and (c) the Billithadahalla and its tributaries.

Dated *Collector.*

Conditions subject to which the license to fish is granted.

1. The license is not transferable and must be shown on demand to any Forest officer, any Revenue officer not below the rank of Revenue Inspector, or to any Police officer not below the rank of Head Constable, or to the Inspector of Fisheries or any officer authorised by him in this behalf. It holds good within the area and for the period shown on the reverse and is subject to the following conditions :—

The Collector may, from time to time, by notification in the District Gazette, declare all or any of the waters specified on the reverse closed against fishing or prohibit fishing for any particular species of fish in all or any such waters during any year or part of a year. After the publication of such notification, this license shall not be held to give authority to fish during such periods in such areas or for such fish.

2. In the waters specified below all fishing is prohibited between March 15th and September 15th :—

(1) The Bhavani river with its tributaries, from its source down to the inflow of Taimalai stream below Niralai.

(2) The Moyar river with such tributaries as are within the Nilgiri or Coimbatore districts from the Pykara falls to the Gazzalhatti chattram.

(3) The Siruvani and the Gopanari rivers and their tributaries lying in the Malabar and Coimbatore districts

3. The erection or use of fixed engines or weirs for the capture or destruction of fish, the baling of water for the capture of fish, the capture of fish by baling and use of nets of which the meshes are under 1½ inches square are absolutely forbidden, except in the Bhavani river below the inflow of the Taimalai stream below Niralai, and the Moyar river below Gazzalhatti and in the tributaries of such portions of the Bhavani and Moyar. In the waters mentioned in condition 2 above the use of nets with a mesh less than 3 inches square is, however, not permitted.

Note.—The measurement of the mesh is from knot to knot when the net is wet.

4. The poisoning of water or dynamiting of fish is absolutely forbidden in all waters.

5. Any breach of the above conditions will render the holder liable to immediate cancellement of the license and to the punishments and forfeitures provided in accordance with law by the rules under which this license is granted

Acknowledgment to be signed by the grantee of the License.

I agree to the above conditions which have been explained to me.

Dated *Signature of Grantee.*

N.B.—Licenses to fish are issued in diglott forms, the second language being the vernacular of the district concerned.

ERRATA.

Ootacamund, September 14, 1910.

In the schedule appended to the notification, dated 11th March 1910, published on page 328 of Part I of the *Fort St. George Gazette*, dated 15th March 1910, *for* "1·35 acres" and "·65 acre" in column 4 *read* "·53 acre" and "1·47 acres" respectively.

Ootacamund, September 17, 1910

In the list of ryotwari villages given in notification No. 353, dated 1st July 1910, published on pages 763-764 of Part I of the *Fort St. George Gazette*, dated 5th July 1910, *for* "101. Kadiranallur" and "102. Kannarpatti" *read* "101. Kannarpatti" and "102. Kadiranallur", respectively.

A. G. CARDEW,
Secretary to Government.

STATE CENTRAL LIBRARY, THIRUVANANTHAPURAM

PUBLIC WORKS DEPARTMENT.

LEAVE.

Ootacamund, September 14, 1910.

Under articles 233, 280 and 308 (5) of the Civil Service Regulations, Mr. Hugh Trowbridge Keeling, Superintending Engineer, V Circle, is granted, with effect from the 8th October 1910 or date of relief, combined leave for thirteen months and twelve days, viz., privilege leave for three months and furlough for the remaining period.

PERMITTED TO RETURN

Ootacamund, September 13, 1910.

Mr. Charles Lestourgeon Bushell, Assistant Engineer, has been permitted by the Secretary of State for India to return to duty within the period of his leave.

APPOINTMENT

Ootacamund, September 17, 1910.

Mr. James Matthew Marmaduke Parker, Executive Engineer, Madura division, to officiate as Superintending Engineer, VI Circle, in addition to his own duties, in succession to Mr Smyth and pending the arrival of Mr. Mildred.

This cancels the posting of Mr. M. Brown, Executive Engineer, Madura Special division, to the charge of the Madura division in addition to his own duties, notified in Part I of the *Fort St. George Gazette*, dated 6th September 1910.

POSTINGS.

Ootacamund, September 14, 1910.

Mr. Stewart Durand Pears, Superintending Engineer, is, on return from leave, posted to the charge of the V Circle.

Ootacamund, September 17, 1910.

M.R.Ry. Gopala Ramaswami Aiyar Venkataruma Aiyar Avargal, B.E., Assistant Engineer, is, on return from leave, posted to the III Circle.

F. J. WILSON,
Secretary to Government, P.W.D.

ACQUISITION OF LANDS.

Ootacamund, September 16, 1910.

Under section 6, Act I of 1894, His Excellency the Governor in Council hereby declares that the land mentioned in the following schedule and measuring 1·37 acres, be the same a little more or less, is needed for a public purpose, to wit, for the construction of Police lines in Pollachi; and, under sections 3 and 7 of the same Act, the Sub-Collector of Pollachi Division, is appointed to perform the functions of a Collector under the Act and directed to take order for the acquisition of the said land.

2. A plan of the land is kept in the office of the said Sub-Collector and may be inspected at any time during office hours.

SCHEDULE.

Description of land, wet or dry, inam or poramboke, with survey or pattah number.	Name of owner or occupier.	Boundaries of the land required to be taken up	Extent to be taken up.
Coimbatore district, Pollachi taluk, Pollachi village			
Dry, S. No. 380 ..	Venkatanchiyaricken, Kissen Singh Subbaya Chetti and Thirumoorthi Chetti.	North, S. No. 378; east, S. No. 289, south and west, S. No. 380.	ACS 1 37

P. HAWKINS,
Under Secretary to Government, P.W.D.

Ootacamund, September 17, 1910.

Under section 6, Act I of 1894, His Excellency the Governor in Council hereby declares that the land mentioned in the following schedule and measuring ·35 acre, be the same a little more or less, is needed for a public purpose, to wit, for the raising and extending of the Divi Flood Banks; and, under sections 3 and 7 of the same Act, the Head Quarters Deputy Collector is appointed to perform the functions of a Collector under the Act and directed to take order for the acquisition of the said land.

2. A plan of the land is kept in the office of the Deputy Collector, Bandar, and may be inspected at any time during office hours.

STATE CENTRAL LIBRARY, THIRUVANANTHAPURAM

SCHEDULE

Description of land, wet or dry, inam or poramboke, with survey or paimash number.	Name of owner or occupier.	Boundaries of the land required to be taken up.	Extent to be taken up.
Kistna district, Duvi taluk, Velamur village.			
Personal inam, dry D. No 636	Nallapati Srinivasa Rao	North, No. 637; east, No. 634; south, Nos. 635 and 633; west, No 635	ACRE. ·80

Under section 6, Act I of 1894, His Excellency the Governor in Council hereby declares that the land mentioned in the following schedule and measuring 3·50 acres, be the same a little more or less, is needed for a public purpose, to wit, for the improvement of Eslingur tank supply channel; and, under sections 3 and 7 of the same Act, the Revenue Divisional Officer, Vellore, is appointed to perform the functions of a Collector under the Act and directed to take order for the acquisition of the said land.

2. A plan of the land is kept in the office of the Revenue Divisional Officer, Vellore, and may be inspected at any time during office hours.

3. This being a case of urgency, the said officer is directed to enter on the land and to take possession of the same under section 17 of the said Act.

SCHEDULE.

Description of land, wet or dry, inam or poramboke, with survey or paimash number.	Name of owner or occupier.	Boundaries of the land required to be taken up.	Extent to be taken up
North Arcot district, Gudiyattam taluk, No. 27, Sonur village.			
Govt., wet, S. No. 153.	Munisami Mudali and Rangasami Mudali.	North, Nos 155 and 154; east, No. 158; south and west, No. 160.	ACR. ·23
Govt., dry, S. No. 160-5.	Do. do.	North, No. 160-4; east, No. 160-5; south, No. 164; west, No. 167.	11
Do. No. 164 ..	Rangasami Mudali	North, No. 160-5; east, No. 164; south, No. 165; west, No. 167.	·30
Do No. 165 ..	Virasami Mudali, Parasurama Mudali, Lachmana Mudali, Tiruvengada Mudali and Paria Muniyasami Mudali.	North, No. 164; east, No 165, south, No. 166, west, No. 167.	·08
Do. No. 166 ..	Do. do.	North, Nos. 156 and 167; east, No. 166; south, No. 469; west, Nos. 157 and 468	·23
Do. No. 469 D ..	Do. do.	North, No 166; east No. 469 E; south, No. 469 C; west, No. 468.	·22
Do. No 469 D .	Munisami Mudali ..	North No. 469 C, east, No. 469 D, south No 471 D; west, No. 468.	·06
Do No 471 D	Virasami Mudali and four others as detailed against S. No. 165.	North, No. 469 D; east, No. 471 C, south, No. 471 E; west, No. 472	·08
Do. No. 471 E ..	Do. do.	North, No. 471 D; east, No. 471 C; south, No. 471 F; west, No 472.	·26
Do. No. 471 F .	Do. do.	North and east, No. 471 E, south, No. 471 G; west, No. 472.	·05
Do. No. 471 G ..	Arunachella Mudali	North, No. 471 F; east, No. 471 G; south, No. 471 H; west, No. 472.	·03
Do. No. 471 H ..	Periathayammal and Chinnammal alias Chitta, Ammal.	North, No. 471 G; east, No. 471 H; south, No. 481; west, No. 472.	·02
Do No. 473 A ..	Para Venkatesan ..	North, No. 474, east, No. 472; south, No. 473 B; west, No. 473 A.	·05
Do. No. 473 B ..	Arunachella Mudali	North, No. 473 A; east, No. 472; south, No. 473 C; west, No. 473 E.	·03
Do. No. 473 C ..	Virasami Mudali and four others as detailed against S. No. 165	North, No. 473 B; east, No. 472; south, No. 481; west, No 473 C.	·06
Do No 496 A	Loganada Mudali .	North and east No. 496 A; south No. 497, west, No. 496.	·08
Govt., wet, S. No. 497.	Para Arjunan	North, No 496 A; east and south, No. 497; west, Nos. 522 A and 524.	05
Do. No. 522 A ..	Sundaramal, guardian and mother of minor pattadar Perumara Mudali).	North, No. 524; east, No. 497; south, No 522 A; west, No. 522 B.	·13
Do. No. 522 B ..	Para Munian .. .	North, No. 524; east, No. 522 A, south, No. 522 B, west, No 523 A.	·07
Do. No. 523 A ..	Do. .	North, No 524, east, No. 522 B; south, No 523 A; west, No. 523 B.	05
Do. No. 523 B ..	Do .	North No. 524, east, No 523 A; south, No. 523 B west No 523 C.	·06
Do. No 523 C ..	Krishnappa Mudali .. .	North, No. 524; east, No. 523 B south, No. 523 C; west, No. 521.	·11
Do. No. 525 B ..	Odda Chengan	North, No. 524, east No 521; south No. 525 B; west, No. 525 C.	·01

STATE CENTRAL LIBRARY, THIRUVANANTHAPURAM

Description of land, wet or dry, inam or poramboke, with survey or paimash number.	Name of owner or occupier.	Boundaries of the land required to be taken up.	Extent to be taken up.
	North Arcot district, Gudiyatham taluk, No. 21, Sonur village—cont.		
Govt., wet, S. No. 526 C.	Krishnappa Mudali	North, No. 534; east, No. 526 B; south, No 525 C; west, No. 527 C.	ACS. ·10
Do. No. 527 B ..	Para Kandan	North, No. 534; east, No. 527 C; south, No. 527 B; west, No. 527 A.	·04
Do. No. 527 A ..	Para Padavettan	North, No. 534; east, No. 527 B; south, No. 527 No. A; west, No 528 A.	·3
Do. No. 533 A ..	Do.	North, Nos. 534 and 535; east, No. 534; south, 533; west, No. 533 B.	·20
Do. No. 533 B ..	Para Chellan	North, No 535; east, No. 533 A; south, No. 533 B; west, No. 533 C.	·07
Do. No 533 C ..	Paramarama Mudali	North, No 535; east, No. 533 B; south, No. 533 C; west, No. 536.	·34
Do. No. 544 ..	Arumuga Pillai	North, No. 547; east, No. 535; south, No. 544; west, No 568.	·05
Do. No. 547 ..	Arulammal, guardian of the minor pattadars Sabapathi Mudali and Vilvapathi Mudali.	North, No 548; east, No. 544; south, No. 547; west, No. 549.	·03
Do. No 553 A.	Chutima Bi, widow of Abdul Aziz Saheb.	North, No 559; east, No. 543; south, No. 553 A; west, No. 553 B	·10
Do. No. 553 ..	Sami Mudali	North, No. 559; east, No. 553 A; south, No 553 B; west, No. 555.	·04
Do. No. 555 ..	Do.	North, No. 559; east, No. 552 B; south, No 556; west, No. 556 D.	·18
Do. No 556 ..	Thandaya Mudali	North, No. 559; east, No. 556; south, No. 556 D; west, No. 556 E.	04
Do. No 556 E ..	Paramanna Mudali	North, No. 559; east, No 556 D; south, No. 556 E; west, No 557.	01
Do. No. 557 ..	Do.	North, No. 559; east, No. 556 E; south, No. 557; west, No. 558.	·14
Inam, wet, S. No. 558	Paramarama Mudali, Ramasami Mudali and Annamalai Mudali	North, No. 593; east, No. 557; south, No. 558; west, No. 594 A.	12
Govt., wet, S. No. 594 A.	Darmalinga Mudali, Tatuvengada Mudali and Ratna Mudali	North, No. 593; east, No. 558; south, No 594 A; west, No. 594 B.	·01
Do. No. 594 B ..	Do. do.	North, No. 593 east, No. 594 A; south, No. 594 B; west, No. 594 C.	·03
Do. No. 594 C ..	Do. do.	North, No. 593; east, No. 594 B; south, No. 594 C; west No. 594 D.	·01
Do. No. 594 D ..	Rangasami Mudali	North, No. 593, east, No. 594 C; south, No. 594 D; west, No. 595 A.	·01
Do. No. 595 A ..	Do.	North, No. 596; east, No. 594 D; south, No 595 A; west, No. 617.	·07
Do. No. 614 ..	Peda Loganadhan	North, No. 614; east, south and west, No. 619.	·03
		Total ..	3·30

J. M. LACEY,
Under Secy. to Govt., P.W.D., Irrigation Branch.

LIST OF PAPERS PLACED AT THE DISPOSAL OF THE PRESS

The following list of papers, placed at the disposal of the Press between the 13th and 24th September 1910, is published for general information:—

No. in the List.	Department.	G. O. No. and date.	Subject.
		1910.	
1	Public ..	No. 764 Aug. 26.	Emigration, Straits Settlements.—Recording the Annual Report on Indian Immigration into the Straits Settlements for the year 1909. [1 s.]
2	Judicial ..	No. 1334, Sept 1.	Motor Vehicles Rules.—Directing the publication in the *Fort St. George Gazette* of a notification substituting a revised rule for rule No. 10 of the rules framed under the Motor Vehicles Act in the Madras Presidency, stating that a motor vehicle shall not be driven in any road or public place where such driving may be prohibited by the President of the Taluk Board or the Chairman of the Municipality, within which the road or public place is situated [1 s.]
3	Financial ..	No. 377, Aug 31	Recording the final accounts of Provincial Advances and Loans for 1909-10 received from the Accountant-General. [1 s.]

No. on the List.	Department.	G. O. No. and date.	Subject.
		1910.	
4	Revenue ..	No. 2816, Aug. 25	Extending to all districts in the Presidency the method of charging water-rate at one-quarter or one-eighth the difference between wet and dry assessments for irrigation from dugwell. [1 a.]
5	Do	No. 2858, Aug. 30	Issuing rules to regulate the private practice of veterinary assistants employed outside the Presidency town. [1 a.]
6	Do.	No. 2872, Aug. 31.	Sanctioning the extension to the whole of the Malabar and South Canara districts for a period of one year of the system in force in the Ernad and Walavanad taluks of granting a maximum reward of Rs. 3 for each wild pig killed. [1 a.]
7	Do.	No. 2897, Sept. 1	Recording report on the results of the elephant capturing operations in the Southern circle during 1909-1910. [1 a.]
8	Do.	No. 2935, Sept. 5.	Recording the Board's review of the statements showing allotments and expenditure under the Loans Acts during the three months ending 30th June 1910. [1 a.]
9	Do. ..	No. 2966, Sept. 6.	Recording Board's review of expenditure on minor irrigation works during the first three months of the official year 1910-1911. [1 a.]
10	Educational ..	No. 495, Aug. 19.	Recording, with remarks, report on the working of the School of Arts, Madras, during 1909-1910. [2 as.]
11	Local and Municipal.	No. 1338 M. Aug. 25	Administration Report.—Recording, with remarks, the — of the Masulipatam Municipality for 1909-1910. [2 as.]
12	Do.	No. 1346 M., Aug. 25	By-laws. Approving and confirming, subject to certain modifications, the — adopted by the Municipal Council of Kumbakonam for the prevention of dangerous diseases of men and animals and directing, with remarks, their republication in the *Tanjore District Gazette*. [1 a.]
13	Do	No. 1353 M., Aug. 26.	Administration Report.—Recording, with remarks, the — of the Cocanada Municipality for 1909-1910. [1 a.]
14	Do.	No. 1361 M., Aug. 30.	Administration Report.—Recording, with remarks, the — of the Berhampur Municipality for 1909-1910. [1 a.]
15	Do	No. 1362 M., Aug. 30	Administration Report.—Recording, with remarks, the — of the Anakapalle Municipality for 1909-1910. [2 as.]
16	Do.	No. 1364 M., Aug. 31.	Administration Report.—Recording, with remarks, the — of the Rajahmundry Municipality for 1909-1910. [1 a.]

N.B.—A copy of any of the foregoing papers can be obtained, on payment of the price noted against each, on application to the Superintendent, Government Press, Madras.

W. S. MEYER,
Chief Secretary.

MADRAS: PRINTED AND PUBLISHED BY THE SUPERINTENDENT, GOVERNMENT PRESS.

STATE CENTRAL LIBRARY, THIRUVANANTHAPURAM

STATE CENTRAL LIBRARY, THIRUVANANTHAPURAM

THE FORT ST. GEORGE GAZETTE.

Published by Authority.

No. 38.] MADRAS, TUESDAY EVENING, SEPTEMBER 20, 1910. [PRICE 1 a. 6 p.

Part I-A.—Local and Municipal Department.

APPOINTMENTS.

Ootacamund, September 20, 1910.

No. 1396.—In exercise of the power conferred by section 11 of the Madras Local Boards Act, 1884, the Governor in Council is pleased to re-appoint Mir Hameeth Salib Bahadur to be a member of the Tanjore District Board.

No. 1397.—Under section 16 of the Madras Local Boards Act, 1884, M.R.Ry. Callingal Madathil Raichan Moopan Avargal has been duly elected as a member of the Taluk Board of Calicut in the district of Malabar.

No. 1398.—In exercise of the power vested in him by section 10 of the Madras District Municipalities Act IV of 1884, the Governor in Council is pleased to appoint Lieutenant-Colonel Frank Charles Pereira, I.M.S., to be a Municipal Councillor of the Municipality of Srirangam.

No. 1399.—In exercise of the power vested in him by section 10 of the Madras District Municipalities Act IV of 1884, the Governor in Council is pleased to appoint M.R.Ry. Gendarvakottai Rangaswami Aiyangar Ramaswami Aiyangar Avargal, B.E., to be a Municipal Councillor of the Municipality of Erode.

No. 1400.—In exercise of the power vested in him by section 10 of the Madras District Municipalities Act IV of 1884, the Governor in Council is pleased to appoint M.R.Ry. Abhimanya Patnaik Garu to be a Municipal Councillor of the Municipality of Chicacole.

No. 1401.—In exercise of the power vested in him by section 10 of the Madras District Municipalities Act IV of 1884, the Governor in Council is pleased to appoint Mr. Colin Anley Mackenzie to be a Municipal Councillor of the Municipality of Ootacamund.

No. 1402.—In exercise of the power vested in him by section 10 of the Madras District Municipalities Act IV of 1884, the Governor in Council is pleased to re-appoint Major Clarence Barrimore Harrison, I.M.S., to be a Municipal Councillor of the Municipality of Madura.

No. 1403.—In exercise of the power vested in him by section 10 of the Madras District Municipalities Act IV of 1884, the Governor in Council is pleased to re-appoint Mr. John Dover Way to be a Municipal Councillor of the Municipality of Berhampur.

No. 1404.—In exercise of the power vested in him by section 10 of the Madras District Municipalities Act IV of 1884, the Governor in Council is pleased to re-appoint Puthia Maliakkal Sayid Hassan bin Sayid Ahmed Jaffri Muthukoya Tangal Bahadur, Khan Bahadur, to be a Municipal Councillor of the Municipality of Calicut.

No. 1405.—In exercise of the power vested in him by section 14 of the Madras District Municipalities Act IV of 1884, the Governor in Council is pleased to re-appoint M.R.Ry. Thayil Krishnan Avargal to be Chairman of the Municipality of Cannanore.

NOTIFICATIONS BY PRESIDENTS OF DISTRICT BOARDS

No. 1406.—The President, District Board, Tanjore, in exercise of the power delegated to him by the Governor in Council under section 160 of the Madras Local Boards Act, 1884, hereby appoints M.R.Ry. Sirukalattur Pichu Aiyar Natesa Aiyar Avargal to be a member of the Negapatam Taluk Board.

No. 1407.—The President, District Board, Vizagapatam, in exercise of the power delegated to him by the Governor in Council under section 160 of the Madras Local Boards Act, 1884, hereby appoints M.R.Ry. Pokala Viraraghavulu Nayudu Garu and M.R.Ry. V. Sitaramayya Pantulu Garu to be members of the Vizagapatam Taluk Board.

No. 1408.—The President, District Board, North Arcot, in exercise of the power delegated to him by the Governor in Council under section 160 of the Madras Local Boards Act, 1884, hereby appoints M.R.Ry. Kalpadi Sivaramayya Garu to be a member of the Chittoor Taluk Board.

No. 1409.—The President, District Board, Madura, in exercise of the power delegated to him by the Governor in Council under section 160 of the Madras Local Boards Act, 1884, hereby appoints M.R.Ry. T. A. S. Annamalai Subramanyan Chettiyar Avargal to be a member of the Ramnad Taluk Board.

No. 1410.—The President, District Board, Coimbatore, in exercise of the power delegated to him by the Governor in Council under section 160 of the Madras Local Boards Act, 1884, hereby appoints M.R.Ry. Gobichettipalayam Pattabi Rama Aiyar Venkatesa Aiyar Avargal and M.R.Ry. Kandaswami Gounder Avargal to be members of the Coimbatore Taluk Board.

No. 1411.—The President, District Board, Coimbatore, in exercise of the power delegated to him by the Governor in Council under section 160 of the Madras Local Boards Act 1884, hereby appoints M.R.Ry. M. L. R. M. Chinniah Chettiyar Avargal to be a member of the Coimbatore Taluk Board.

No. 1412 The President, District Board, Coimbatore, in exercise of the power delegated to him by the Governor in Council under section 160 of the Madras Local Boards Act, 1884, hereby appoints M.R.Ry. I. Purushotama Nayudu Avargal to be a member of the Kollegal Taluk Board

No. 1413.—The President, District Board, Madura, in exercise of the power delegated to him by the Governor in Council under section 160 of the Madras Local Boards Act, 1884, hereby appoints M.R.Ry. John Asirvatham Vedanayak Tevar Avargal to be a member of the Usilampatti Taluk Board.

No. 1414.—The President, District Board, South Arcot, in exercise of the power delegated to him by the Governor in Council under section 160 of the Madras Local Boards Act, 1884, hereby appoints M.R.Ry. Chinnappanni Muttukumara Pillai Avargal to be a member of the Chidambaram Taluk Board.

No. 1415.—The President, District Board, Cuddapah, in exercise of the power delegated to him by the Governor in Council under section 160 of the Madras Local Boards Act, 1884, hereby re-appoints M.R.Ry. P. Duraiswami Mudaliyar Avargal to be a member of the Proddatur Taluk Board.

No. 1416.—The President, District Board, Malabar, in exercise of the power delegated to him by the Governor in Council under section 160 of the Madras Local Boards Act, 1884, hereby re-appoints M.R.Ry. C. Kunken Nair Avargal to be a member of the Calicut Taluk Board.

No. 1417.—Under section 20 of the Madras Local Boards Act, 1884, M.R.Ry. P. Narayana Aiyar Avargal has been appointed, by election, as Vice-President of the Madura Taluk Board.

NOTIFICATIONS

No. 1418.—Under section 39 of the Madras City Municipal Act, 1904, and with reference to No. 2 of the rules for the conduct of elections of Municipal Commissioners of the Madras Corporation, published in Notification No. 562 at pages 193 and 194 of Part I-A of the *Fort St. George Gazette*, dated 27th March 1906, the Governor in Council is pleased to notify that an election of a Commissioner for the 17th Municipal division of the City of Madras will be held on Saturday the 22nd of October 1910 between the hours of 7 A.M. and 5 P.M. at the Police Station, Wallajah Road, Triplicane, where the votes of the electors will be taken.

All nominations of candidates for the vacancy should be signed by at least two electors, and must be submitted by 5th October 1910 in the following form :—

CORPORATION OF MADRAS.

Election for the 17th division to be held on 22nd October 1910.

We, the undersigned, being duly qualified electors, nominate the undermentioned as a candidate at the ensuing election :—

Name.	Description.	Abode.	Occupation.

Date

Signature.

The same electors shall not nominate more than one candidate.
The President will receive these nominations at the Municipal Office.

No. 1419.—The following draft of a rule adding schedule XV-A to the Madras City Municipal Act, 1904, which the Governor in Council proposes to make under sub-section (2) of section 413 of the said Act, is published under clause (*a*) of section 414. This rule will be taken into consideration after the 15th of November next :—

Draft rule.

After schedule XV, the following schedule XV-A will be inserted prescribing the form required for the maintenance of a separate register of births and deaths of Europeans and European British subjects as defined in section 4 of the Criminal Procedure Code :

STATE CENTRAL LIBRARY, THIRUVANANTHAPURAM

SCHEDULE XV-A.

FORM OF REGISTER OF BIRTHS AND DEATHS OF EUROPEANS.

(1) *Register of births.*

Original.

1. No.
2. Province.
3. District.
4. Place and date of birth.
5. Name (see item 14).
6. Sex.
7. Name and surname of father.
8. Name and maiden name of mother and nationality.
9. Rank or profession and nationality of father.
10. Name and residence of informant and in what capacity he gives information.
11. Informant's signature if information be given orally.
12. When registered.
13. Signature of Registrar.
14. Name if added or altered after registration of birth
15. Date of addition or alteration.

Duplicate.

1. No.
2. Province.
3. District.
4. Place and date of birth.
5. Name (see item 14).
6. Sex.
7. Name and surname of father.
8. Name and maiden name of mother and nationality.
9. Rank or profession and nationality of father.
10. Name and residence of informant and in what capacity he gives information.
11. Informant's signature if information be given orally.
12. When registered.
13. Signature of Registrar.
14. Name if added or altered after registration of birth.
15. Date of addition or alteration.

(2) *Register of deaths.*

Original.

1. No.
2. Province.
3. District.
4. Place and date of death.
5. Name in full.
6. Sex and nationality.
7. Age.
8. Rank or profession.
9. Names of parents.
10. Cause of death.
11. Place of burial.
12. Name and residence of informant and in what capacity he gives information.
13. In the case of a married woman or a widow, name, religion and occupation of her husband or late husband.
14. Informant's signature if information be given orally.
15. When registered.
16. Signature of Registrar.

Duplicate.

1. No.
2. Province.
3. District
4. Place and date of death.
5. Name in full
6. Sex and nationality.
7. Age
8. Rank or profession.
9. Names of parents.
10. Cause of death.
11. Place of burial.
12. Name and residence of informant and in what capacity he gives information
13. In the case of a married woman or a widow, name, religion and occupation of her husband or late husband.
14. Informant's signature if information be given orally.
15. When registered.
16. Signature of Registrar.

STATE CENTRAL LIBRARY, THIRUVANANTHAPURAM

No. 1420.—In notification No. 1246, published at pages 507 and 508 of Part I-A of the *Fort St. George Gazette*, dated 16th August 1910 relating to the acquisition of 1·12 acres of land required for a burning and burial ground for non-Brahmins in the village of Uthampalayam, Periyakulam taluk, Madura district, *for* "the Revenue Division... Officer, Dindigul" occurring in lines 4 and 5 of paragraph 1 and *for* "the Revenue Divisional office, Dindigul" occurring in the first line of paragraph 2, *substitute* "the Revenue Divisional Officer, Usilampatti" and "the Revenue Divisional office, Usilampatti" respectively.

No. 1421.—Whereas it appears that the village of Shanankuppam is situated at a convenient distance from the union centre of Ambur and it is considered desirable to include it in the said union in order to bring it under sanitary control; in exercise of the power conferred by section 6 of the Madras Local Boards Act, 1884, and in modification of notification No. 136, published at page 41 of Part I-A of the *Fort St. George Gazette*, dated 30th April 1889, the Governor in Council is pleased to include the said village in the said union from 1st October 1910.

ACQUISITION OF LANDS.

No. 1422.—Under section 6 of the Land Acquisition Act, 1894, the Governor in Council hereby declares that the land mentioned in the following schedule and measuring 4·09 acres, be the same a little more or less, is needed for a public purpose, to wit, for constructing a branch road at Vinjamur; and, under sections 3 and 7, the Revenue Divisional Officer, Atmakur, is appointed to perform the functions of a Collector under the Act and directed to take order for the acquisition of the said land.

2. A plan of the land is kept in the Revenue Divisional office, Atmakur, and may be inspected at any time during office hours.

SCHEDULE.

Description of land, wet or dry, inam or parambake, with survey or paimash number	Name of owner or occupier.	Boundaries of the land required to be taken up.	Extent to be taken up.
	Nellore district, Udayagiri taluk, Vinjamur village.		ACS.
Zamindari, dry, No. 37.	(1) Gangineni Rama Lakshamamma and the proprietors (2) Haji Moulavi Abdul Rahim Sahib (3) Haji Moulavi Muhammad Khaja Ibrahim Sahib, (4) Muhammad Abdul Qadir Sahib, (5) Muhammad Abdul Latif Sahib and (6) Muhammad Abdul Rahim Sahib, (4) (5) and (6) being minors represented by their guardian Abdul Rahim Sahib.	North, No. 36; east, donka leading to store; south, No. 45; west, No. 39.	·27
Do. No. 46 B.	Do. do.	North, way close to Malwada; east and south, No. 46 A; west, way close to Malwada.	·05
Do. No. 46 A.	(1) Soorum Pitchi Reddi and the proprietors (2) Haji Moulavi Muhammad Abdul Rahim Sahib, (3) Haji Moulavi Muhammad Khaja Ibrahim Sahib, (4) Muhammad Abdul Qadir Sahib, (5) Muhammad Abdul Latif Sahib and (6) Muhammad Abdul Rahim Sahib, (4), (5) and (6) being minors represented by their guardian Abdul Rahim Sahib.	North, No. 46 B; east and south, No. 4637; west, donka leading to store.	26
Zamindari, wet, No. 48.	(1) Pasupuleti Ramayya and the proprietors (2) Haji Moulavi Muhammad Abdul Rahim, (3) Haji Moulavi Muhammad Khaja Ibrahim Sahib and (4) Muhammad Abdul Qadir Sahib, (5) Muhammad Abdul Latif Sahib and (6) Muhammad Abdul Rahim Sahib being minors represented by their guardian Abdul Rahim Sahib.	North, No. 39; east, No. 35; south, No. 31; west, Nos. 452 and 453.	·85
Do. No. 45 ..	Malineni Venkayya and the proprietors Haji Moulavi Muhammad Abdul Rahim Sahib, Haji Moulavi Muhammad Khaja Ibrahim Sahib and Muhammad Abdul Qadir Sahib, Muhammad Abdul Latif Sahib and Muhammad Abdul Rahim Sahib, being minors, represented by their guardian Abdul Rahim Sahib.	North, No. 39; east, Nos. 46 and 48; south, No. 32; west, Nos. 452, 453 and 31.	20
Do. No. 32 ..	Yekkuri Nadamuni and the proprietors Haji Moulavi Muhammad Abdul Rahim Sahib, Haji Moulavi Muhammad Khaja Ibrahim Sahib and Muhammad Abdul Qadir Sahib, Muhammad Abdul Latif Sahib and Muhammad Abdul Rahim Sahib, being minors, represented by their guardian Abdul Rahim Sahib.	North, No. 45; east and south, No. 31; west, donka leading to store.	·27
Inam, wet, No. 451 ..	Arkatima's inam	North and east, donka; south, No. 15; west, Nos. 15 M and 15 E.	1·17
Zamindari, wet, No. 15 E.	Mandem Lagub and the proprietors Haji Moulavi Muhammad Abdul Rahim Sahib and Haji Moulavi Muhammad Khaja Ibrahim Sahib, Muhammad Abdul Qadir Sahib, Muhammad Abdul Latif Sahib, Muhammad Abdul Rahim Sahib, being minors, represented by their guardian Abdul Rahim Sahib.	North, No. 15 F; east, No. 451; south, No. 15 M; west, No. 15 F.	·18
Do. No. 15 ..	Chebolu Venkiah and the proprietors Haji Moulavi Muhammad Abdul Rahim Sahib and Haji Moulavi Muhammad Khaja Ibrahim Sahib, Muhammad Abdul Qadir Sahib, Muhammad Abdul Latif Sahib and Muhammad Abdul Rahim Sahib, being minors, represented by their guardian Abdul Rahim Sahib.	North, No. 15 E; east, donka; south, No. 25; west, No. 15 O.	·37
		Total ..	4·09

STATE CENTRAL LIBRARY, THIRUVANANTHAPURAM

No. 1127.—Under section 6 of the Land Acquisition Act, 1894, the Governor in Council hereby declares that the land mentioned in the following schedule and measuring ·02 of an acre, be the same a little more or less, is needed for a public purpose, to wit, for the compound of the rural school; and, under sections 3 and 7, the Tahsildar of Rayadrug is appointed to perform the functions of a Collector under the Act and directed to take order for the acquisition of the said land.

2. A plan of the land is kept in the office of the Tahsildar of Rayadrug and may be inspected at any time during office hours.

SCHEDULE.

Description of land wet or dry, inam or paramboke, with survey or palaish number.	Name of owner or occupier.	Boundaries of the land required to be taken up.	Extent to be taken up.
Bellary district, Rayadrug taluk, Terrapuria village.			
Inam, dry, S. No. 161, portion.	Kavali Bangaappa and Peddappah.	North, S. No. 163; east, south and west, portion of S. No. 161	ACRE. ·02

L. M. WYNCH,
Secretary to Government.

Plague.

NOTIFICATIONS

Ootacamund, September 17, 1910.

No. 203-*P.*—In modification of notification No. 200-P., published on pages 549-550 of Part I-A of the *Fort St. George Gazette*, dated 13th September 1910, the following revised lists of plague-infected areas and of passport stations are published :—

A.—PLAGUE-INFECTED AREAS.

I.—In the Madras Presidency.

District.	Taluk.	Village or town.	District.	Taluk.	Village or town.
Coimbatore.	Coimbatore..	Valandipalaiyam.	Coimbatore—*cont.*	Udumalpet—*cont.*	Ragalabadi.
	Kollegal ..	Haruvanapuram.			Sarkarpadar.
		Madavanalli.			Simmaviramapatti.
	Pollachi ..	Bodipalayam.			Udumalpet.
		Nayakkampalaiyam.	Madura ..	Dindigal ..	Dindigal
		Pollachi.		Palni	Palni town.
		Sinjuvadi.			Palni village.
	Udumalpet.	Andiyur.	Salem ..	Salem ..	Salem.
		Pallapalayam.		Hosur ..	Amutagondapalli.

II.—Outside the Madras Presidency.

Presidency or Province.	Infected localities. Districts and States, and Towns of 50,000 or more inhabitants	Presidency or Province.	Infected localities. Districts and States, and Towns of 50,000 or more inhabitants.
I. Mysore ..	The whole province.	II. Bombay—*cont.*	2. *Central Division*—cont.
II. Bombay.	1. *Northern Division*—		Nasik district.
	(a) Districts—		Satara district.
	Ahmedabad.		Sholapur district.
	Kaira.		3. *Southern Division*—
	Surat.		(a) Districts—
	Thana.		Belgaum
	Mahikantha agency.		Dharwar.
	(b) Towns—		Kolaba.
	Agashi port.		Ratnagiri.
	Bandra port.		(b) Towns—
	Bhiwadi port.		Dabhol port.
	Bombay City.		Hubli town.
	Bulsar port.		4. *Sindh*—
	2. *Central Division*—		Towns—
	East Khandesh district.		Karachi town and port.

STATE CENTRAL LIBRARY, THIRUVANANTHAPURAM

Presidency or Province.	Infected localities. Districts and States, and Towns of 50,000 or more inhabitants.
II. Bombay —*cont.*	*E. Political Charges*— (*a*) States and Agencies— Baroda State. Cutch State. Kathiawar agency. Kolhapur and Southern Mahratta country. Satara agency. Surat agency. (*b*) Towns— Bhavnagar town and port. Kolhapur Town. Mandvi port. Verawal port.
III. Bengal.	(*a*) Districts— Champaran. Darbhanga. Gaya. Monghyr. Patna. Saran. (*b*) Towns— Calcutta City. Howrah Town.
IV. The Punjab.	(*a*) Districts— Amritsar. Delhi. Ferozepur. Gujranwala. Gurdaspur. Gurgaon. Hissar. Hoshiarpur. Jhelum. Jullundur. Kangra. Lahore. Ludhiana. Montgomery. Shahpur. Sialkot. (*b*) Patiala State.
V. Burma.	(*a*) Districts— Amherst (Moulmein). Bassein. Henzada. Kyaukse. Magwe. Maubin. Meiktila. Myaungmya. Myitkyina. Pegu. Prome.

Presidency or Province.	Infected localities. Districts and States, and Towns of 50,000 or more inhabitants.
V. Burma —*cont.*	(*a*) Districts—*cont.* Thayawaddy. Thaton. Toungoo. Yamethin. (*b*) Towns— Mandalay. Moulmein. Rangoon (Port).
VI. The Central Provinces.	(*a*) Districts— Akola. Amraoti. Buldana. Hoshangabad. Jubbulpore. Nagpur. Narsinghpur. Wardah. (*b*) Town— Kamptee Cantonment.
VII. Rajputana.	Alwar State. Marwar State. Mewar State. Tonk City.
VIII. The United Provinces.	(*a*) Districts— Agra. Azamgarh. Barabanki. Basti. Badaun. Cawnpur. Etah. Etawah. Fatehpur. Fyzabad. Ghazipur. Gonda. Gorakhpur. Hardoi. Jalaun. Jaunpur. Mirzapur. Pilibhit. Rae Bareli. Sultanpur. Unao.
IX. Central India.	Indore State. Jaora State. Malwa State. Neemuch Cantonment.
X. Hyderabad State.	Raichur District. Usmanabad District.

B.—PASSPORT STATIONS.

South Indian Railway.

Vadamadurai. Tamaraipadi.	Dindigul. Amlaturai.	Kodaikanal Road. Selem.	Ariyanur. Thiruvapatti

Madras and Southern Mahratta Railway.

Gudiyatti.	Koppam.	Mulanur.	Patchur.

2. Persons arriving from the places above mentioned should be required to take out passports. Careful attention should be given to the instructions contained in G.O., No. 632 P., dated 31st May 1900.

STATE CENTRAL LIBRARY, THIRUVANANTHAPURAM

Vetaramand, September 12, 1910.

No. 204-*P.*—Statement showing Plague Seizures and Deaths in each district of the Madras Presidency from August 1898 to 10th September 1910.

Districts.	First period (August 1898 to June 1899).		Second period (July 1899 to June 1900).		Third period (July 1900 to June 1901).		Fourth period (July 1901 to June 1902).		Fifth period (July 1902 to June 1903).		Sixth period (July 1903 to June 1904).		Seventh period (July 1904 to June 1905).		Eighth period (July 1905 to June 1906).		Ninth period (July 1906 to June 1907).		Tenth period (July 1907 to June 1908).		Eleventh period (July 1908 to June 1909).		Twelfth period (July 1909 to June 1910).		Thirteenth period (July 1910 to 10th September 1910).		Grand Total.	
	Seizures.	Deaths.	Seizures.	Deaths.	Seizures.	Deaths.	Seizures.	Deaths.	Seizures.	Deaths.	Seizures.	Deaths.	Seizures.	Deaths.	Seizures.	Deaths.	Seizures.	Deaths.	Seizures.	Deaths.	Seizures.	Deaths.	Seizures.	Deaths.	Seizures.	Deaths.	Seizures.	Deaths.	Seizures.	Deaths.
1	2	3	4	5	6	7	8	9	10	11	12	13	14	15	16	17	18	19	20	21	22	23	24	25	26	27	28	29
Anantapur	—	—	—	—	758	844	6	5	5	3	30	60	146	195	1,602	1,268	1,721	1,364	7	3	12	7	324	179	34	30	3	3	—	—	4,444	4,[illegible]
Bellary	—	—	—	—	95	572	10	94	4	3	1,[illegible]	1,[illegible]	3,[illegible]	1,[illegible]	3,699	2,974	10,971	6,204	2,[illegible]	2,189	394	297	2,[illegible]	1,341	210	167	7	4	1	1	30,[illegible]	20,[illegible]
Chingleput	—	—	—	—	7	5	4	6	3	3	7	6	11	6	18	10	9	4	6	1	7	3	10	13	4	3	1	3	—	—	104	48
Coimbatore	—	—	—	—	4	1	98	98	—	—	363	360	734	704	4,257	3,178	2,878	2,110	313	244	8	3	329	243	2,134	1,300	4,151	3,073	303	205	10,352	10,237
Cuddapah	—	—	—	—	3	5	—	—	—	—	5	1	7	1	364	374	93	79	3	3	—	—	1	1	1	1	1	1	—	—	408	461
Ganjam	—	—	—	—	1	—	1	—	1	1	—	—	—	—	—	—	11	3	30	5	6	2	2	1	4	3	2	1	—	—	68	8
Godavari	—	—	—	—	—	—	—	—	—	—	—	—	1	1	—	—	6	—	4	4	6	3	1	1	1	—	1	1	—	—	19	8
Guntur	—	—	—	—	—	—	—	—	—	—	—	—	—	—	—	—	—	—	—	—	—	—	—	—	1	—	—	—	—	—	1	—
Kistna	—	—	—	—	—	—	—	—	—	—	—	—	—	—	1	1	—	—	—	—	—	—	—	—	—	—	—	—	—	—	1	1
Kurnool	—	—	—	—	173	149	—	—	—	—	30	6	210	432	931	318	243	173	3	3	—	—	9	1	—	—	—	—	—	—	1,[illegible]18	982
Madras City	—	—	—	—	17	1	3	—	11	7	5	4	14	9	18	10	26	14	28	49	3	3	4	3	2	3	3	3	—	—	182	106
Madura	—	—	—	—	1	—	—	—	—	—	3	1	—	—	4	1	47	23	3	3	—	—	—	—	4	3	16	24	160	94	173	152
Malabar	—	—	—	—	1	—	—	—	4	2	—	—	5	1	7	7	11	3	47	41	60	49	260	211	93	75	311	228	4	3	810	618
Nellore	—	—	—	—	4	2	—	—	3	1	3	3	4	3	—	—	3	—	—	—	—	—	3	1	—	—	2	1	—	—	18	8
Nilgiris, Tinnevelly	—	—	—	—	3	1	—	—	—	—	1	1	14	14	238	415	115	50	260	129	30	15	148	91	221	148	174	110	3	1	1,196	1,[illegible]53
North Arcot	—	—	—	—	959	411	14	13	48	36	1,019	1,210	1,105	814	7,464	1,450	778	666	61	49	17	9	68	61	11	11	10	8	3	1	9,940	5,[illegible]01
Salem	—	—	—	—	391	426	913	697	1,408	1,111	1,966	1,251	6,705	4,567	1,463	913	9,234	1,890	186	56	307	271	1,205	976	630	331	135	116	140	113	16,714	2,[illegible]36
South Arcot	—	—	—	—	—	—	7	4	5	2	1	—	4	7	2	1	2	1	16	49	—	—	4	1	1	1	2	2	1	1	30	69
South Canara	—	—	—	—	1	1	1	1	2	1	69	43	1,110	864	988	476	710	463	223	119	138	115	224	106	243	192	102	152			3,403	2,700
Tanjore	—	—	—	—	—	—	—	—	—	—	—	—	1	1	3	1	2	1	3	—	4	3	3	2	6	3		—			20	11
Tinnevelly	—	—	—	—	—	—	1	—	1	1	—	—	1	—	2	2	4	—	—	—	—	—	—	—	—	—	2	2			11	6
Trichinopoly	—	—	—	—	1	4	—	—	1	1	—	—	—	—	—	—	2	2	—	—	1	1	—	—	1	—	2	2	1	1	25	12
Vizagapatam	—	—	—	—	—	—	1	1	1	1	—	—	—	—	—	—	21	2	2	1	—	—	—	—	—	—	—	—	—	—	15	5
Godavari State	—	—	—	—	—	—	—	—	—	—	—	—	—	—	1	2	1	1	—	—	—	—	—	—	—	—	2	1	—	—	10	8
Sandur State	—	—	—	—	—	—	—	—	—	—	—	—	—	—	—	—	—	—	—	—	—	—	5	3	—	—	—	—	—	—	5	3
Total	[illegible]	[illegible]	[illegible]	[illegible]	[illegible]	[illegible]	[illegible]	[illegible]	[illegible]	14,[illegible]	19,911	16,019	19,[illegible]	[illegible]	[illegible]	[illegible]	[illegible]	[illegible]	[illegible]	[illegible]	[illegible]	[illegible]	[illegible]	[illegible]	[illegible]	[illegible]	[illegible]	[illegible]	[illegible]	[illegible]

STATE CENTRAL LIBRARY, THIRUVANANTHAPURAM

Statement showing Plague Seizures and Deaths in each infected place in the Madras Presidency for three weeks ending 10th September 1910.

Districts and places.	Reported during the week ending 27th August 1910.						Reported during the week ending 3rd September 1910.						Reported during the week ending 10th September 1910.					
	Imported.		Indigenous.		Total.		Imported.		Indigenous.		Total.		Imported.		Indigenous.		Total.	
	Seizures.	Deaths.	Seizures.	Deaths.	Seizures.	Deaths.	Seizures.	Deaths.	Seizures.	Deaths.	Seizures.	Deaths.	Seizures.	Deaths.	Seizures.	Deaths.	Seizures.	Deaths.
Bellary district							1	1			1	1						
Coimbatore district—																		
Coimbatore town		1				1												
Other places	1	1	44	40	45	41	8	7	53	54	59	4	2	1	32	2	35	33
Madura district	3	4	14	12	17	14	1	1	6	7	7	8	2	3	10	10	12	13
The Nilgiri district															1		1	1
North Arcot district	1	1			1	1												
Salem district—																		
Salem town			23	18	23	18			30	30	30	30			40	35	40	35
Other places	5	5			5	5	5	5			5	5	5	5			5	5
South Arcot district							1	1			1	1						
Trichinopoly district	1	1			1	1												
Total	10	10	81	67	91	76	32	15	89	61	101	73	9	8	83	49	92	74

Ootacamund, September 15, 1910.

No. 206-F.—Whereas the Governor in Council is satisfied that there is danger of an outbreak of plague at Tirumala, Tirupati and Tirochanur in the Chandragiri taluq of the North Arcot district, if persons from the infected portions of the Salem, Coimbatore and Madura districts, the Mysore and Hyderabad States and other parts declared to be infected with plague are permitted to visit those places on the occasion of the ensuing Sri Venkateswaraswami Brahmotsavam festival;

In exercise of the powers delegated to him under the Epidemic Diseases Act, 1897, the Governor in Council prohibits the attendance at the said festival and at Tirumala, Tirupati and Tirochanur from the 1st to the 15th October 1910, inclusive, of persons from the said parts and further directs that between the said dates no tickets to travel by railway shall be sold at the stations of Gudiyatham, Kuppam, Mulanur and Palchur on the Madras and Southern Mahratta Railway and the stations of Vallimalai, Tamarapadi, Dindigul, Ambatturai, Kodaikanal Road, Salem, Ariyur and Thiruppattur on the South Indian Railway for the stations of Pakala, Panapakam, Chandragiri, Tirupati West, Tirupati East, Chittamur, Renigunta, Yerpedu, Kalahasti, Yedakaru, Puttur, Tadaka, Pada, Mamandur, Sattyavedu and Kodur on the Madras and Southern Mahratta Railway to any person intending or believed to be intending to be present at the festival.

All persons proceeding to the said festival in contravention of this notification will be turned back.

L. M. WYNCH,
Secretary to Government.

MADRAS: PRINTED AND PUBLISHED BY THE SUPERINTENDENT, GOVERNMENT PRESS.

STATE CENTRAL LIBRARY, THIRUVANANTHAPURAM

Reg. No. M.—1.



THE FORT ST. GEORGE GAZETTE.

Published by Authority.

No. 38.] MADRAS, TUESDAY EVENING, SEPTEMBER 20, 1910. [Price, 1 a. 6 p.

Part I-B.—Educational Department.

CONTENTS.

	Page
Miscellaneous Notifications	463
Vacancies	474

Supplement—
Government Technical Examinations—Candidates qualified for Group Certificates in Surveying, Drawing, Shorthand, Correspondence and Book-keeping and for Diplomas in Drawing

MISCELLANEOUS NOTIFICATIONS.

LEAVE.

M.R.Ry. B. Raghavendra Rau Avargal, Lecturer, Rajahmundry College, is granted privilege leave on half pay for one month under article 271 of the Civil Service Regulations, with effect from the 18th October 1910 or any later date from which he may avail himself of it.

Office of the Director of Public Instruction,
Madras, 14th September 1910.

A. G. BOURNE,
Director of Public Instruction.

EXTENSION OF LEAVE.

The privilege leave granted to M.R.Ry. Ch. Suryaprakasa Rau, Sub-Assistant Inspector of Schools, Bandar range, in the notification published in Part I-B of the *Fort St. George Gazette*, dated 12th July 1910, is extended by fifteen days.

Office of the Director of Public Instruction,
Madras, 17th September 1910.

A. G. BOURNE,
Director of Public Instruction.

LEAVE AND APPOINTMENTS.

The Director of Public Instruction is pleased to grant M.R.Ry. V. P. Subrahmanya Aiyar, Head Clerk, office of the Inspector of Schools, Third Circle, and Sub. *pro tem.* Sub-Assistant Inspector of Schools, Tirumangalam range, privilege leave for one month and twenty-seven days from the date of relief and to appoint M.R.Ry. S. Krishnaswami Aiyar, Sub. *pro tem.* Supervisor of Elementary Schools, Mudukolattur, and Acting Sub-Assistant Inspector of Schools, Ramnad range, to act for him in the probationary class during his absence on leave or until further orders—to join on relief.

Office of the Director of Public Instruction,
Madras, 14th September 1910.

A. G. BOURNE,
Director of Public Instruction.

The Director of Public Instruction is pleased to grant M.R.Ry. Y. A. Venkatasubbayya, Sub-Assistant Inspector of Schools, Chidambaram range, privilege leave for a month from the date of relief and to appoint M.R.Ry. V. Narayanaswami Aiyar, Supervisor of Elementary Schools, Villupuram, and Acting Sub-Assistant Inspector of Schools, Villupuram range, to act for him in the probationary class during his absence on leave or until further orders—to join expeditiously on relief.

Office of the Director of Public Instruction,
Madras, 16th September 1910.

A. G. BOURNE,
Director of Public Instruction.

PUBLICATION OF THE LIST OF APPROVED TEXT-BOOKS

It is notified for general information that the list of Text-books approved for use in recognized schools which is at present published in the month of December will be published in the month of April each year commencing from April 1911.

Office of the Director of Public Instruction,
Madras, 19th September 1910.

A. G. BOURNE,
Director of Public Instruction.

EXAMINATIONS.

The usual half-yearly examinations will be held at Madras or in the mofussil on or about the 3rd January 1911. Except by special permission, examinations in the vernaculars will be held at Madras only.

2. The examinations that may be held are as follows:—

I. The First and Second Standards for Assistant Collectors.
II. Law and Vernacular test for Police officers.
III. Law test for Cantonment Magistrates.
IV. Vernacular tests for—

(1) European and Eurasian Civil officers not belonging to the Indian Civil Service.
(2) Educational and Medical officers.
(3) Deputy Collectors, Subordinate Judges and District Munsifs.
(4) Candidates for the Provincial Civil Service.
(5) Private candidates, Bank and Railway officers.
(6) High Proficiency and Honours.

V. Law, Revenue and Office Procedure and Accounts for Forest officers.

3. Applications from private candidates and from candidates for the Provincial Civil Service should be addressed to the undersigned and should include the following particulars:—

Name and address.
Designation, if any.
Language and test in which to be examined.
Appointment for which applicant desires to qualify.

4. All applications for examination for rewards should be submitted for the sanction of Government by the head of the department concerned three months before the date fixed for the examination (vide G.O., No. 1175, Public, dated 23rd November 1901), and the applications should give the information asked for in the form prescribed for the purpose.

All other applications should reach the undersigned by 10th November 1910.

5. The fees for each voluntary examination, and for the examination, whether voluntary or obligatory, of gentlemen not in the Government Service, and for examination by the Third-class Vernacular test under the Provincial Civil Service rules, or for the Honours or High Proficiency tests, should be paid by candidates into the nearest treasury. The receipts should be forwarded to the undersigned with the application for examination, in the case of gentlemen not in the public service, direct; in the case of public officers, including Bank and Railway officers, through the heads of their departments. The fees paid for admission to any of the above examinations will not be refunded or held over to the next examination except on public grounds.

6. The following are the fees prescribed:—

Rupees 10 for the Third-class Vernacular test by candidates for promotion in the Revenue department.

Rupees 15 for a minor examination including the Third-class Vernacular test by private candidates.

Rupees 20 for examination for High Proficiency or Honours tests.

7. As very great inconvenience has been caused by applications for examination being sent in after the prescribed date, the Board desire it to be distinctly understood that the dates above given will be strictly adhered to.

Office of the Board of Examiners, Chepauk,
Madras, 6th September 1910.

R. G. A. THOMSON,
Secretary.

STATE CENTRAL LIBRARY, THIRUVANANTHAPURAM

EXAMINATIONS, 1911.

SPECIAL TEST EXAMINATIONS OF OFFICERS OF THE SALT, ABKÁRI AND CUSTOMS DEPARTMENT, JANUARY 1911.

The President, Board of Examiners, notifies that the next Examination of officers of the Salt, Abkári and Customs Department will be held on Tuesday, the 3rd January 1911, and succeeding days at the following centres, in accordance with the revised Special Test Notification published in the *Fort St. George Gazette* of the 16th June 1908, Part I, pages 492 to 494 :—

(1) Bellary.	(5) Cuddalore.	(9) Trichinopoly.
(2) Bezwada.	(6) Madras.	(10) Tuticorin.
(3) Calicut.	(7) Negapatam.	(11) Vellore.
(4) Cocanada.	(8) Nellore.	(12) Waltair.

2. Candidates must send in their applications made out in English on printed forms, so as to reach *the Office of the Board of Examiners* on or before the 31st October 1910; after which date no applications will be received on any account. Candidates' name in full should be legibly written and the circle to which they are attached should be stated.

3. All candidates should obtain the required application forms from the Offices of the Assistant Commissioners.

4. The prescribed fee of Rs. 3-8-0 for each test or branch of a test, except Tests D-IV and E, must be paid into a Government Treasury, and the receipt given by the Treasury Officer attached to the application. On no account will the fees be received in the Office of the Board of Examiners.

5. Each application should be sent direct to the undersigned, post paid, superscribed and addressed as follows all the necessary enclosures being securely fastened to it :—

[Application for admission to the Special Test Examination for Officers of the Salt, Abkári and Customs Department, January 1911.]

To the Secretary, Board of Examiners, Chepauk, Madras.

N.B.—Candidates anxious to assure themselves that their applications have been received should enclose an addressed post-card in their applications. Each candidate should send in a separate card for acknowledgment. Such post-cards will be returned to them in due course with an acknowledgment. No notice will be taken of any letter from any candidate enquiring whether his application has been received. Insufficiently stamped covers will be rejected.

6. Candidates for Test E should state whether the vernaculars in which they desire to be examined are (1) their mother tongue or (2) their optional language in their University Examinations or (3) a second language. The information required in the application form and *the details of the branches of the Tests B, D and G in which a candidate wishes to be examined should be clearly shown*. Applications defective in any particulars will be returned, and if they are not resubmitted with the omissions supplied, so as to reach the office within a week from the date of the objection memorandum, they will not be accepted.

7. In paying fees into the Treasury, candidates should specify the particular test or tests for which the fees are paid.

8. No notice will be taken of the application of any candidate who selects a centre which is not included in the list of centres given in paragraph 1 *supra*.

9. The fee paid by candidates who may be found to be ineligible to appear for the above examinations, will, on no account, be refunded to them.

10. Subject to any changes that may be rendered necessary, the examinations will be conducted in the order of time and subjects shown in the subjoined table :—

Date.	Hour.	Subject.	Test.
1911.			
Tuesday, 3rd January	10 A.M. to 1 P.M.	Criminal Law	Test A—Criminal.
	2 to 4 P.M.	Salt Manual, Volume I	Test B-i—Salt.
Wednesday, 4th do.	10 A.M. to 12 noon	Salt Manual, Volume II	Test B-ii—Salt.
	2 to 4 P.M.	The Chemistry of Salt and Saltpetre.	Test B-iii—Salt.
Thursday, 5th do.	10 A.M. to 12 noon	Civil Service Regulations and Civil Account Code.	Test C—Accounts.
	12 noon to 1 P.M.	Mensuration	Test D-ii—Engineering.
	2 to 5 P.M.	Surveying and Levelling	Test D-iii—Engineering.
Friday, 6th do.	10 A.M. to 1 P.M.	Plan Drawing and Estimating	Test D-iv—Engineering.
	2 to 5 P.M.	Excise Manual	Test F—Excise.
Saturday, 7th do.	10 A.M. to 12 noon	Customs Law	Test G-i—Customs.
	2 to 5 P.M.	Rules under the Customs Act	Test G-ii—Customs.
Monday, 9th January, and such following days as may be necessary.	11 A.M. to 5 P.M.	Languages	Test E—Languages.

Arrangements will be made to hold examinations in D-IV if there are any candidates. The date fixed for this test will be notified later on.

Office of the Board of Examiners, Chepauk,
Madras, 5th September 1910.

R. G. A. THOMSON,
Secretary.

STATE CENTRAL LIBRARY, THIRUVANANTHAPURAM

ADMISSION OF STUDENTS INTO THE PRESIDENCY TRAINING SCHOOL FOR MISTRESSES, MADRAS, JANUARY 1911.

Applications are invited from candidates who seek admission into the Presidency Training School for Mistresses for training in 1911.

2. *Rates of stipends.*—The ordinary rate of provincial stipend per mensem in the several departments are—

	Rs.
Secondary department	10
Elementary department	6

N.B.—Special rates subject to the following maxima may also be sanctioned :—

Secondary department.

Stipendiaries of a higher qualification than Matriculates	12
European Mistresses	20
Hindu Mistresses	12
Panchamas	12

Elementary department.

Stipendiaries who have studied up to the seventh standard	7
European Mistresses	15
Hindu Mistresses	7
Panchamas	6

A guardian allowance, not exceeding Rs. 6 per mensem, may be given to caste Hindu women, who are not permanent residents of Madras.

3. Only candidates, who have some appointment to join on the completion of their training, will be recommended for stipends.

4. In addition to the provincial stipendiaries, the Superintendent will be prepared to admit candidates whose stipends are paid from Local, Municipal or private funds and also to admit candidates as free students subject to the sanction of the controlling authority. By free students it is meant that they need not pay tuition fees nor are they given stipends.

5. The following term fees have to be paid by those who wish to enter as paying students :—

Secondary department..	Rs. 20 per term of six months.
Elementary department	Rs. 10 do.

6. Every candidate shall forward with her application the following certificates :

(i) A certificate of health from a Civil Surgeon certifying that the candidate is physically fit to perform efficiently the duties of a teacher.

(ii) A certificate from a competent authority to the effect that the candidate's age is not less than 18 and does not exceed 25 years; or in the case of a candidate who has been employed continuously as a teacher in a recognised school for not less than three years, 35 years. In the case of Christians copy of baptismal certificate is required.

(iii) A certificate of vaccination from an Inspector or a Deputy Inspector of Vaccination that the candidate bears satisfactory marks of vaccination and that she has been vaccinated within the past ten years.

(iv) Madras Educational Rules, Article 114—

(3) *C. Certificate of Conduct.*—A certificate of conduct, signed by an Inspector, or an Assistant Inspector, or the President of a Local Board, or the Chairman of a Municipal Council, or the Manager or Principal or Headmaster of a recognised College or Secondary School. In the case of candidates for admission to Elementary Training Schools, a certificate signed by a Sub Assistant Inspector shall be accepted.

N.B.—These officers should fully satisfy themselves regarding the candidates' conduct before granting the certificates.

(v) A certificate of education.

The minimum requirements shall be—

(a) For the secondary department, a certificate of having passed the First-in-Arts Examination, the Matriculation Examination, the Upper Secondary Examination, the Higher Examination for Women or other corresponding test.

(b) For the elementary department, a certificate of having studied up to the fourth or seventh standards.

7. The period of training for the Secondary and Higher Elementary Grade teachers shall consist of two terms and in the case of Lower Elementary, four terms; but the period of training may be shortened or lengthened by the Director of Public Instruction in order to enable a student of any grade to undergo special or an extended course of training.

8. Stipendiary and free students, on being admitted, shall enter into an agreement with Government, binding themselves to teach for a period of two years in a recognised institution in the Madras Presidency and to appear for such examinations as may be prescribed by the controlling authority.

9. Every student shall be on probation for 50 working days.

10. A student may be dismissed by the controlling authority for continued idleness or serious misconduct; and, if so dismissed, she may be declared unfit for employment as a teacher. If she is a stipendiary student, she shall also be required to refund the whole amount drawn by her from Provincial, Local or Municipal Funds.

11. Application for admission should reach the undersigned between the 15th October and 1st November 1910, and must be made on printed forms obtained from the Superintendent on application.

Presidency Training School for Mistresses,
Egmore, Madras, 1st September 1910.

H. W. BERNARD,
Superintendent.

STATE CENTRAL LIBRARY, THIRUVANANTHAPURAM

DEPARTMENT OF INDUSTRIES.

SCHOLARSHIPS.

Under the Government Scholarship Notification published in the *Fort St. George Gazette* of the 14th June 1910, the following scholarships are sanctioned :—

No.	Name.	Subject.	Institution in which tenable.	Period for which tenable.	Date of taking effect.	Amount.
			Advanced grade.			
1	P. Asirvatham ..	Cabinet-making	All Saints' Boys' Industrial School, Puttur, Trichinopoly.	Two years	1910. 1st April	rs. a. 2 0
2	A. Paul	Do.	Do. do.	Do.	Do.	2 0
3	J. Samuel	Do.	Wesleyan Mission Industrial School, Karur.	Do.	Do.	2 0
4	Syed Khadar ..	Do	Do. do.	Do.	Do.	2 0
5	P. K. Thomas ..	Do	Do. do.	Do.	Do.	2 0
			Intermediate grade.			
1	S. Arthur	Geometrical Drawing	Art Industrial School for Boys, Nazareth	Two years	1st April	5 0
2	Y. Rawson Edward ..	Do.	Do. do.	Do.	Do.	5 0
3	J. Joseph	Embroidery ..	Do. do.	Do.	Do.	5 0
4	G. Sirumany ..	Cotton-weaving ..	Do. do.	Do.	Do.	5 0
5	G. Ponnammal ..	Lace-making ..	Do. for Girls, Nazareth.	Do.	Do.	5 0
6	A. Thangam ..	Do. ..	U.F.C.M. Lace School, Chinglepat.	Do.	Do.	5 0
7	G. Thanabakkiam ..	Do. ..	Do. do.	Do.	Do.	5 0
8	P. Daniel	Cabinet-making.	Wesleyan Mission Industrial School, Karur	Do.	Do.	5 0
9	Y. Adirvatham ..	Geometrical Drawing	Do. do.	Do.	Do.	5 0
10	A. S. Venkatarama Aiyar.	Do ..	Do. do.	Do.	Do.	5 0
11	A. K. Mabool ..	Freehand Outline Drawing.	Do. do.	Do.	Do	5 0
12	D. Solomon ..	Do.	Do. do.	Do.	Do.	5 0
13	D. Gnanasalvam ..	Lace-making ..	S.L.A. Girls' Industrial School, Kilpauk.	Do.	Do.	5 0
14	K. Ramachandran ..	Fitters' work ..	P.T. Lee Chengalvaraya Naicker's Technical Institute, Vepery, Madras	Do.	1st July.	5 0
			Elementary grade.			
1	Chengalroyan ..	Carpentry ..	P. T. Lee Chengalvaraya Naicker's Technical Institute, Vepery, Madras	One year.	1st Jan.	3 0
2	Gnanamma Periyanayagam.	Lace-making ..	S.F.G. Girls' Lace School, Idayangudi.	Do.	Do.	3 0
3	S. Solomon	Cabinet-making	All Saints' Boys' Industrial School Puttur, Trichinopoly	Do	Do.	2 0
4	S. Selliammal ..	Embroidery ..	Art Industrial School for Girls' Nazareth.	Do.	Do.	2 0
5	P. Ranjitham ..	Do. ..	Do. do.	Do.	Do.	3 0
6	M. Palamma ..	Lace-making ..	Do. do.	Do.	Do.	3 0
7	V. Jepamani ..	Do. ..	Do. do.	Do.	Do.	3 0
8	A. Muthammal ..	Do. ..	Do. do.	Do.	Do.	3 0
9	Lourdesamian ..	Freehand Outline Drawing.	St. Joseph's Industrial School, Tindivanam.	Do.	Do.	3 0
10	S. Gabriel	Do.	Do. do.	Do.	Do.	3 0
11	S. Mary Soosay ..	Cabinet-making.	Do. do.	Do.	Do.	3 0
12	Radjou	Do.	Do. do.	Do	Do.	3 0
13	Gnanapragasam ..	Do.	Do. do	Do.	Do.	3 0
14	S. Karubai ..	Lace-making ..	L.M.S. Girls' Industrial School, Kempstown, Trichinopoly	Do	Do.	3 0
15	S. Abdul Azeez ..	Carpentry ..	Anjuman-Isha-Athul-Hasnath Industrial School, Vellore.	Do	Do.	2 0
16	Rajab Ali Baig ..	Do. ..	Do. do.	Do.	Do.	2 0
17	Abdur Rauf. ..	Freehand Outline Drawing.	Do. do.	Do.	Do.	2 0
18	Paul Manessah ..	Agriculture ..	U.F.G.M. Agricultural School, Melrosapuram.	Do.	1st April	2 0
19	T. Samuel ..	Do. ..	Do. do.	Do.	Do.	2 0
20	G. Gnanabaranam ..	Do. ..	Do. do.	Do.	1st June	2 0
21	T. Dason ..	Do. ..	Do. do.	Do.	Do.	2 0
22	P. Gengan ..	Do. ..	Do. do.	Do.	Do.	2 0
23	J. Jivamani ..	Do. ..	Do. do.	Do.	1st April	2 0
24	M. Elizabeth ..	Lace-making ..	U.F.C.M. Lace School, Chinglepat ..	Five months.	Do.	2 0
25	D. Davanason ..	Carpentry ..	Wesleyan Mission Industrial School, Karur.	One year.	1st Jan.	3 0
26	S. Devaiyany ..	Do. ..	Do. do.	Do.	Do.	3 0
27	Michael	Do. ..	Do. do.	Do.	Do.	3 0
28	Joseph Ramakrishnan.	Drawing ..	Do. do.	Do.	Do.	1 0
29	S. Matthamony ..	Do. ..	Do. do.	Do.	Do.	2 0
30	Devamony ..	Do. ..	Do. do.	Do.	Do.	2 0
31	J. Thomas ..	Do. ..	Do. do.	Do.	Do.	2 0

STATE CENTRAL LIBRARY, THIRUVANANTHAPURAM

No.	Name.	Subject.	Institution in which tenable.	Period for which tenable.	Date of taking effect.	Amount.
			Standard D.			
					1910.	RS. A.
1	Katherina Sri Ramu.	Lace making ..	G.M. Lace-making class, Gudur ..	One year.	1st Jan.	2 0
2	Devadanam Arava .	Do. ..	Do do	Do	Do.	2 0
3	Susebak Arava ..	Do ..	Do. do	Do.	Do.	2 0
4	Rajagopal ..	Carpentry	P.T Lee Chengalvaraya Naicker's Technical Institute, Vepery, Madras.	Do	Do.	2 0
5	Gnanamani Samuel ..	Lace-making ..	S.P.G. Girls' Lace School, Idayangudi.	Do.	Do.	2 0
6	Dorothy Lovejoy .	Needle-work and Dress-making.	St. Joseph's Girls' Industrial School, Bellary.	Do.	Do.	2 0
7	Maude Butt ..	Do. ..	Do. do. ..	Do.	Do.	2 0
8	G. Mariai	Lace making ..	Art Industrial School for Girls, Nazareth.	Do.	Do.	2 0
9	A. Annal Fakkiam ..	Do. ..	Do. do.	Do.	Do.	2 0
10	V. Ponnammal ..	Do. ..	Do. do.	Do.	Do.	2 0
11	S. Sundaram ..	Do. ..	Do. do.	Do.	Do.	2 0
12	Arulappan	Cabinet-making..	St. Joseph's Industrial School, Tindivanam.	Do.	Do.	2 0
13	Lutha	Lace-making ..	L.M. Girls' Industrial School, Kempstown, Trichinopoly.	Do.	Do.	2 0
14	T. Arunammal ..	Do. ..	Do. do.	Do.	Do.	2 0
15	P. Ranjitham ..	Do. ..	Do. do.	Do.	Do.	2 0
16	S. Sellammal ..	Do. ..	Do. do.	Do.	Do.	2 0
17	D. Devakirubai ..	Do. ..	Do. do.	Do.	Do.	2 0
18	M. Muthubaranam ..	Do ..	U.F.C.M. Lace School, Chinglepuk..	Do.	Do.	2 0
19	P. Paranjothi ..	Do. ..	Do do. ..	Five months.	1st April	2 0
20	N. Annal	Do. ..	Do. do. ..	Do.	Do.	2 0
21	Stephen	Cabinet-making..	Wesleyan Mission Industrial School, Karur.	One year.	1st Jan.	2 0
22	Benjamin . ..	Do. ..	Do. do.	Do.	Do.	2 0
23	Samuel Sundaram ..	Freehand Outline Drawing.	Do. do.	Do.	Do.	2 0
24	E. Samathanam ..	Lace-making ..	S.L.A. Girls' Industrial School, Kilpauk.	Do.	Do.	2 0
25	D. Jesvarathnam ..	Do. ..	Do. do.	Do.	Do.	2 0
26	D. Natchathiram ..	Embroidery ..	Do. do	Do.	Do.	2 0
			Standard C.			
1	Rathnam Vaddi ..	Lace-making ..	G.M. Girls' Lace-making class, Gudur.	One year.	1st Jan.	1 8
2	Maria Ruth, Vellore.	Do ..	Do. do.	Do.	Do.	1 8
3	J. Amirtham Gnanammal.	Do. ..	Wesleyan Mission Lace School, Karur.	Do.	Do.	1 8
4	Chellammal ..	Do. ..	Do. do.	Do.	Do.	1 8
5	Nesammal Arpathamuthu.	Do. ..	S.P.G. Girls' Lace School, Idayangudi.	Do.	Do.	1 8
6	Annapolam Narayanan.	Do. ..	S.P.G. Torchan Lace School, Kadaikulam.	Do.	Do.	1 8
7	T. Chinnia ..	Cabinet making.	All Saints' Boys' Industrial School, Puttur, Trichinopoly.	Do.	Do.	1 8
8	S. Muthu ..	Do. .	Do. do.	Do.	Do.	1 8
9	V Shanmugam ..	Do. ..	Do. do.	Do.	Do.	1 8
10	I. Devadasan ..	Do. .	Do. do.	Do.	Do.	1 8
11	S Natesan ..	Do. ..	Do. do.	Do.	Do.	1 8
12	G Rangamannar ..	Do. ..	Do. do.	Do.	Do.	1 8
13	S Lanel	Tailoring .	Do. do.	Do.	Do.	1 8
14	Beryl Jeremiah	Needle-work and Dress-making.	St. Joseph's Girls' Industrial School, Bellary.	Do.	Do.	1 8
15	Frances Rosario ..	Do.	Do. do.	Do.	Do.	1 8
16	Irene Walsh ..	Do.	Do. do.	Do.	Do.	1 8
17	A. Kalpalai ..	Lace-making ..	Art Industrial School for Girls, Nazareth.	Do.	Do.	1 8
18	A Selvam .	Do. ..	Do. do.	Do.	Do.	1 8
19	V. Thangam ..	Embroidery ..	Do. do.	Do.	Do.	1 8
20	G Saminathan .	Cabinet-making.	St. Joseph's Industrial School, Tindivanam.	Do.	Do.	1 8
21	Gabriel . .	Do. ..	Do. do.	Do.	Do.	1 8
22	Moses . ..	Cotton-weaving..	Do. do.	Do.	Do.	1 8
23	D Sarah ..	Lace-making .	U.F.C.M. Lace School, Chinglepuk ..	Five months.	1st April.	1 8
24	M. Ponnusamy ..	Drawing ..	Wesleyan Mission Industrial School, Karur.	One year.	1st Jan.	1 8
25	S. Muthubaranam ..	Lace-making .	S.L.A. Girls' Industrial School, Kilpauk.	Do.	Do.	1 8
26	Agnes Daniel ..	Do. .	Do. do.	Do.	Do.	1 8
27	A D. Esther ..	Do .	Do. do.	Do.	Do.	1 8
28	V. Gnanamuthamy ..	Embroidery ..	Do do.	Do.	Do.	1 8

The above scholarships are debitable to the detailed head Government Scholarships—Technical—under 26-R. Scientific and Minor Departments—Department of Industries.

Madras, 25th August 1910.

K. T. B. TRESSLER,
Ag. Director of Industries.

STATE CENTRAL LIBRARY, THIRUVANANTHAPURAM

ADMISSION OF STUDENTS INTO GOVERNMENT TRAINING SCHOOLS—1911.

The Inspector of Schools, Eighth Circle, hereby notifies for the information of the Assistant Inspectors, the Sub-Assistant Inspectors and the Managers of aided schools in the Circle that candidates of the Secondary and Elementary grades will be admitted for training in January 1911 in the following Government Training Schools under his charge :—

No.	Name of Institution.	Number of stipends available.			Total	Remarks.
		Secondary	Elementary, Higher.	Elementary Lower.		
1	Government Training School, Calicut ..	10	12	25	47	
2	Do. Mangalore		10	30	40	
3	Do. Nulapparam			18	18	
4	Do. Badagara ..		..	25	25	

2. The period of training is one year in the case of the students of the two higher grades and two years in the case of the students of the Elementary grade, lower.

3. The Inspector of Schools, Eighth Circle, will make the selection on the recommendation of Inspecting officers

4. Inspecting officers are requested to forward two lists—one of selected and the other of rejected candidates.

5. The lists of selected and rejected candidates should be forwarded to the Assistant Inspectors of Schools concerned by the Sub-Assistant Inspectors in time for the former to consolidate them and forward them to the Inspector of Schools, Eighth Circle, before the due date. The names of selected candidates should appear in the list in the order in which the subordinate Inspecting officers wish they should be taken, *i.e.*, they should be selected in reference to their general education attainments, their service as teachers, the need for their training and the nature of their appointment and the school from which they apply for training. Candidates who do not satisfy the condition of age limit under rule 114 of the Madras Educational Rules should not, except in very special circumstances, be included in the list and the selection should be regulated, as far as possible, by rule 115. In the case of rejected candidates, the reasons for rejection should be mentioned against each.

6. To provide for the contingency of some of the candidates selected not joining the Training School, a few more than the sanctioned number will be selected by the Inspector of Schools, Eighth Circle, for each range All selected candidates who present themselves at the Training Schools on the opening day will be admitted; those who present themselves later will be admitted in the order in which they present themselves but only up to the number of sanctioned vacancies.

7. The list should include no one who has not been a teacher before or concerning whom there is a doubt whether he really intends to make teaching his profession.

8. In the selection of candidates for training next year, those who were awarded stipends this year but were refused admission on account of their not appearing in time might have a first claim for admission.

9. In addition to Provincial stipendiaries, candidates whose stipends are paid by Local or Municipal Boards will be admitted for training, as also private candidates as free students.

10. As regards qualification for admission, only those candidates who have passed the annual examination of the third form or seventh standard and have been found fit for promotion to the fourth form or have been awarded an elementary school-leaving certificate of the seventh standard are eligible for admission into the elementary higher class and only those who have passed the late Primary School examination or a corresponding public or school examination or whose attainments in the opinion of the Inspecting officers are not lower than these are eligible for admission into the elementary lower class. Preference should be given, as much as possible, to candidates whose educational attainments are above these minimum requirements. The certificate of general education should be sent in original with the application. The certificate of physical fitness need be produced only by the candidates chosen as stipendiaries. Separate conduct certificates need not be submitted by candidates whose applications are signed by an Inspecting officer.

11. In cases in which the number of candidates applying for training is in excess of the number for whom there is provision, the selection should be made on the result of an entrance examination conducted by the Sub-Assistant Inspector of Schools. The number of stipends available for each range is the same as that furnished in November 1906.

12. Printed forms of applications can be obtained from the Inspector of Schools, Eighth Circle, from and after the 31st August 1910.

13. Applications completed in accordance with the above instructions should reach the Inspector of Schools, Eighth Circle, before the 15th October 1910.

14. Admission into Training Schools for Masters under private management will be regulated by rules 2, 10 and 11 in addition to those contained in Chapter X of the Madras Educational Rules.

Office of Inspector of Schools, Eighth Circle,
Cannanore, 5th September 1910.

P. P. BRAITHWAITE, B.A.,
Inspector of Schools, Eighth Circle.

STATE CENTRAL LIBRARY, THIRUVANANTHAPURAM

ADMISSION OF STUDENTS INTO THE GOVERNMENT TRAINING SCHOOLS IN THE SECOND CIRCLE—1911.

The Inspector of Schools, Second Circle, hereby notifies for the information of the Assistant Inspectors, the Sub-Assistant Inspectors and the Managers of aided schools that candidates of the Elementary grade will be admitted for training in January 1911 in the following Government Training Schools under his charge:—

No.	Name of institution.	Number of stipends available.			Total.	Remarks.
		Secondary.	Elementary, Higher.	Elementary, Lower.		
1	Government Training School, Guntur ..	..	10	25	35	
2	Do. Nellore ..	..	8	25	33	
3	Do. Ongole ..	..	..	25	25	

2. The period of training is one year in the case of the students of the Elementary grade, higher, and two years in the case of the students of the Elementary grade, lower.

3. The Inspector of Schools will make the selection on the recommendation of the subordinate Inspecting officers.

4. Inspecting officers are requested to forward two lists—one of selected and the other of rejected candidates.

5. The lists of selected and rejected candidates should be submitted to the Assistant Inspectors of Schools of the respective districts by the subordinate Inspecting officers in time for the former to consolidate them and submit them to the Inspector of Schools before the due date. The names of selected candidates should appear in the list in the order in which the subordinate Inspecting officers wish they should be taken, *i.e.*, they should be selected in reference to their general educational attainments, their service as teachers, the need for their training and the nature of their appointment and the school from which they apply for training. Candidates who do not satisfy the condition of age limit under rule 114 of the Madras Educational Rules should not, except in very special circumstances, be included in the list and the selection should be regulated, as far as possible, by rule 116. In the case of rejected candidates, the reasons for rejection should be mentioned against each.

6. To provide for the contingency of some of the candidates selected not joining the Training School, a few more than the sanctioned number will be selected by the Inspector of Schools from each range. All selected candidates who present themselves at the Training Schools on the opening day will be admitted; those who present themselves later will be admitted in the order in which they present themselves but only up to the number of sanctioned vacancies.

7. The list should include no one who has not been a teacher before or concerning whom there is a doubt whether he really intends to make teaching his profession.

8. In the selection of candidates for training next year, those who were awarded stipends this year but were refused admission on account of their not appearing in time might have a first claim for admission.

9. In addition to Provincial stipendiaries, candidates whose stipends are paid by Local or Municipal Boards will be admitted for training, as also private candidates as free students.

10. As regards qualification for admission, only those candidates who have passed the annual examination of the third form or seventh standard and have been found fit for promotion to the fourth form or have been awarded an elementary school-leaving certificate of the seventh standard are eligible for admission into the elementary higher class and only those who have passed the late Primary School examination or a corresponding public or school examination or whose attainments in the opinion of the Inspecting officers are not lower than these are eligible for admission into the elementary lower class. Preference should be given, as much as possible, to candidates whose educational attainments are above these minimum requirements. The certificate of general education should be sent in original with the application. The certificate of physical fitness need be produced only by the candidates chosen as stipendiaries. Separate conduct certificates need not be submitted by candidates whose applications are signed by an Inspecting officer.

11. In cases in which the number of candidates applying for training is in excess of the number for whom there is provision, the selection should be made on the result of an entrance examination conducted by the Sub-Assistant Inspector of Schools. The number of stipends available for each range is the same as that furnished in November 1906.

12. Printed forms of applications can be obtained from the Inspector of Schools from and after the 31st August 1910.

13. Applications completed in accordance with the above instructions should reach the Inspector of Schools, II Circle, before the 15th October 1910.

14. Admission into Training Schools for Masters under private management will be regulated by rules 2, 10 and 11 in addition to those contained in Chapter X of the Madras Educational Rules.

Office of the Inspector of Schools, Second Circle,
Camp Nidadavole, 2nd September 1910.

MUHAMMAD AZAM,
Ag. Inspector of Schools, Second Circle.

STATE CENTRAL LIBRARY, THIRUVANANTHAPURAM

ADMISSION OF STUDENTS INTO THE GOVERNMENT HOBART MUHAMMADAN TRAINING SCHOOL FOR MISTRESSES, ROYAPETTAH, MADRAS, JANUARY 1911.

Scholarships of the value of Rs. 7 per mensem for Muhammadan students who are prepared to undergo training for the Elementary grade, are available in the Government Hobart Training School for Mistresses, Madras, from January 1911.

2. In addition to the above scholarships, a guardian allowance not exceeding Rs. 5 per mensem will be sanctioned to students whose parents or guardians do not permanently reside in Madras.

3. The period of training will be two or four terms.

4. Candidates desirous of undergoing training should send in their applications for admission together with certificates of age, health, vaccination, general education and character (signed by an Inspectress or an Assistant or Sub-Assistant Inspectress or the President of a Local Board or the Chairman of a Municipal Council or the Manager or Principal or Head Teacher of a recognized College or Secondary school) so as to reach the Headmistress, Hobart Training School for Mistresses, not later than 1st October 1910. Conduct certificates issued by head teachers or managers of schools, or Presidents of Educational Associations will not be accepted unless countersigned by an Assistant or Sub-Assistant Inspectress.

5. Further particulars may be obtained from the Headmistress.

6. Application forms may be had on application to the Headmistress.

7. Incomplete applications or applications received later than 1st October 1910 will have to be summarily rejected.

8. All certificates attached to the applications for admission must be in the original.

Office of the Inspr. of Girls' Schools, Central Circle,
Madras, 12th September 1910.

P. E. PARSONS,
Ag. Inspectress of Girls' Schools, Central Circle.

ADMISSION OF STUDENTS INTO THE SPECIAL GYMNASTIC CLASS ATTACHED TO THE TEACHERS' COLLEGE, SAIDAPET—JANUARY 1911.

1. Admission to the Special Gymnastic class attached to the Teachers' College is open to gymnastic instructors of recognised schools throughout the Madras Presidency who are not trained and to candidates specially recommended by managers of schools with a *definite promise* of appointment after training.

2. The course is for one year from January to December. Each selected candidate will be required to pay a class fee of one rupee a month for the whole course.

3. Every candidate should forward with his application copies of his conduct and educational certificates; the originals will have to be produced when he is selected.

4. Applications should be submitted countersigned by the Manager of the school on which the candidate is employed or is to be employed.

5. Applications for admission into the class should reach the undersigned on or before 15th November 1910, and must be made in printed forms, for which application must be made to the Principal.

Teachers' College, Saidapet,
16th September 1910.

H. DODWELL,
Ag. Vice-Principal (in charge).

ADMISSION OF STUDENTS INTO THE TEACHERS' COLLEGE, SAIDAPET—JANUARY 1911.

Applications are invited from candidates who seek admission into the Teachers' College, Saidapet, for training in 1911.

2. *Rates of stipends.*—The ordinary rate of Provincial stipend in the Secondary department is Rs. 10 *per mensem.*

N.B.—Special rates subject to the following maxima may also be sanctioned :—

	Secondary department.
	Rs.
Europeans and Eurasians	30
Muhammadans	12
Panchamas	12

Candidates who have passed the First-in-Arts Examination will be trained along with the Matriculates and they will get a stipend of Rs. 12 *per mensem.*

3. With regard to the admission of students into the Teachers' College, the Director of Public Instruction has ordered that teachers employed in the Northern Circars and in the Ceded districts, excluding Cuddapah, shall be trained in the Training College at Rajahmundry.

4. Matriculation or the Upper Secondary Examination is the minimum general educational qualification required for admission into the Secondary department.

STATE CENTRAL LIBRARY, THIRUVANANTHAPURAM

5. In addition to the Provincial stipendiaries, the Principal will be prepared to admit candidates whose stipends are paid from Local, Municipal or Private funds, and also candidates as free students up to the maximum of 40.

6. Applications should invariably be countersigned by the manager of a recognised institution.

7. Students coming from outside the Madras Presidency should pay a term fee of Rs. 20.

8. Brahmans, Non-Brahmans and Native Christians will not *ordinarily* be admitted to the Teachers' College except on condition of residence in the Teachers' College hostels.

9. Every candidate should forward with his application copies of his conduct and general educational certificates; the originals will have to be produced when he is selected.

10. Every student shall be on probation for 60 working days.

11. Applications for admission should reach the undersigned on or before the 15th November 1910 and must be made on printed forms, for which application must be made to the Principal.

Teachers' College, Saidapet,
15th September 1910.

H. DODWELL,
Ag. Vice-Principal (in charge).

EX-STUDENTS OF GOVERNMENT TRAINING SCHOOL, TANJORE.

Managers or Heads of the Institutions in which the individuals whose descriptive roll is given below are employed, are requested to address the undersigned with a view to the due fulfilment of the bonds executed by them while under training in the Government Training School, Tanjore:—

Particulars of the ex-students of the Government Training School, Tanjore.

No.	Name.	Name and occupation of father or guardian.	Native town or village.	Age.	Year or years of training.	Grade for which trained.	School in which last employed.	Stipends due including tuition fees
1	2	3	4	5	6	7	8	9
				YRS.				RS. A. P.
1	K. Gopalakrishna Aiyar.	Kothandarama Sastri, mirasdar.	Orathanad..	36	1892	Lower Secondary.	Teacher, S. B. School, Rajamadam.	93 14 10
2	K. Gurumurthi Aiyar.	Kothandarama Sastri, landholder.	Do. ..	37	1894	Primary..	Teacher, Minakshisundram Ayyar's Primary School, Madura.	69 11 8
3	A. Rajendram ..	Amirtham Pillai (deceased).	Anaikkadu.	32	1895	Do. ..	Teacher, S.P.G. School, Kannarthagudi, Orathanad Post.	69 14 9
4	N. Kuppar Rao..	Narasinga Rao, private gentleman.	Tanjore ..	32	1895	Do ..	Teacher, Iruda Union Primary School, Negapatam.	76 5 6
5	K. Srinivasa Aiyangar.	Krishna Aiyangar, landholder.	Kallapanahore, Tanjore.	31	1896	Do. ..	Teacher, S. B. School, Tirupparandal.	73 14 9
6	G. Narasimhalu Naidu.	Govindaswami Naidu, pensioned head constable.	Negapatam	36	1897	Lower Secondary.	Headmaster, North Gate School, Negapatam	98 0 3
7	M. Viswanatha Aiyar.	Mahadeva Aiyar, mirasdar.	Ullikadai near Sarabogi Rajapuram.	28	1898	Do.	....	44 1 11
8	A. Ramanuja Aiyangar	Annamathu Aiyangar.	Athirangam.	34	1898	Primary..	Teacher, Result School, Molamaradichar, Tiruturaipundi.	68 2 3
9	S. K. Rajagopala Aiyar.	Ramaswami Aiyar.	Siddhamangalam.	31	1899	Lower Secondary.	Teacher, C.S.A.V. School, Kumbakonam.	91 13 6
10	Ghouse Mohidien.	Haji Shaik Ahmad Sahib, lace merchant.	Madura ..	35	1900	Do.	Headmaster, Municipal School, Ramnaikanpalayam, Vellore.	109 8 10
11	G. Daniel Pillai..	Guruswami Pillai, Inspecting Schoolmaster Madura	Do. ..	40	1900	Primary..	....	64 12 2
12	R. Venkatarayulu Naidu.	Rangaswami Naidu, schoolmaster	Valivalam .	30	1901	Do ..	Teacher, Valivalam School	68 10 8
13	S. Annamalai Pillai.	Sebbah Pillai, Contractor.	Kumbakonam.	26	1901	Do. ..	Teacher, Mahamakam Tank Side School, Kumbakonam.	68 12 31
14	Vallian Kandian	Venkatachala Kandian, contractor.	Orathanad..	25	1903	Do. .	Schoolmaster Valmirankottai, Tanjore taluk.	72 12 10

Tanjore, 31st August 1910.

V. R. VENKATARAMA AIYAR,
Ag. Inspector of Schools, Sixth Circle.

STATE CENTRAL LIBRARY, THIRUVANANTHAPURAM

MADRAS SURVEY DEPARTMENT.

List of candidates declared to have passed the Field Surveyor's Test held in January 1910.

No.	Name of candidate in full.	Name of Survey Party, etc., in which the candidate was employed at the time of examination
1	Rathish Pol ere	No. I Party, Ganjam Revision Survey
2	Kalyanarama Aiyar, Swaminada Aiyar	
3	Lakshminarayana, Barla	
4	Raghavachari, Conjeeveram	
5	Subbiah, Chidambaram	
6	Chengiah, Kom ragiri	
7	Chinnandan, Pungasath	
8	Garunarthi Aiyar, Subramania Aiyar	
9	John Nazareth, Lemiuge	No. II Party, Cuddapah Revision Survey.
10	Alahamed Abdul Kareem	
11	Ramamurthi Sindala	
12	Raman Nair, Kannadath Kurchi	
13	Subbiah Ahiranto	
14	Veeramany Naidu, Adapathna Raghavaio	
15	Venkataramaiah, Polluri	
16	Balakrishna Pillai, Shanmugam Pillai	No. III Revision Survey Party, Saint Thomas' Mount.
17	Krishnan Nair, Puthiyatath Vittil	
18	Kumaraman Nambiar, Odayannadath Maleth Valappil	
19	Narayana Nair, Teyial	
20	Natesa Aiyar, Gopala Aiyar	
21	Ramakoteswaraiao Naidu, Koka	
22	Achuthan, Tadathil	
23	Arunachala Aiyar, Kannusamy Aiyar	
24	Arunachala Aiyar, Sundaram Aiyar	
25	Krishna Aiyangar, Gopalasamy Aiyangar	
26	Krishnan, Swaminatha Aiyar	
27	Kunjikannan Nambiar, Karappa	
28	Mahalingam Aiyar, Venkatarama Aiyar	
29	Muthu Aiyangar Somawasa Aiyangar	
30	Narasimha Aiyangar, Sesha Aiyangar	
31	Narayana Marar, Mulbayil	
32	Narayanasami Aiyar, Palangonatham Subbaraya Aiyar	No. IV Party, Tinnevelly Reserve
33	Neelakanta Aiyar, Coelimatham Narayana Aiyar	
34	Padmanabha Aiyar, Krishnier	
35	Padmanabha Menon, Cheithayil	
36	Palraman Pillai, K. Raz Muthu Pillai	
37	Panchapakesa Aiyar, Ramaswami Aiyar	
38	Ponnusami Aiyangar, Gopalasami Aiyangar	
39	Sesha Aiyangar, Alobalam Narayana Aiyangar	
40	Srinivasa Aiyar, Taravai Subbier	
41	Subbier, Kodagunalur Subbier	
42	Subramania Aiyar, Venkatarama Aiyar	
43	Swaminatha Aiyar, Krishnaswami Aiyar	
44	Venkataraman Aiyar, Taravai Subbier	
45	Venkatarama Aiyar, Tipparamahadevi Sundaram Aiyar	
46	Ponnusamy Mudali, Kumarasamy Mudali	No. V Party, Chingleput Revision Survey.
47	Sesha Aiyar, Kathagambadi Ramaswami Aiyar	
48	Venkatavardachari, Srinivasa Aiyangar	
49	Venkatasubba Aiyar, Venkataratna Aiyar	
50	Achuthan Nair, Chalur Rukkanath	
51	Chakravarthi, Upathiyayar	
52	Chanu Nair, Mattathorod Kappand. Menon	
53	Chandabala Nambiar, Nanchary karath	
54	Govinda Nair, Kunnapat	
55	Govindan, Thaya	
56	Kuppusamy Aiyar, Pondur Kuswara Aiyar	No. VI Party, Coimbatore Reserve.
57	Lakshmana Aiyar, Sivaganga Narasimha Aiyar	
58	Narasimachari, Tirukudanthai Chakravarthi	
59	Rajagopalachari, Srinivasa Aiyangar	
60	Rama Pudaval, Perayaden	
61	Sambasiva Aiyar, Sundarappa	
62	Seshachari, Vinjimur Thirumalai	
63	Gopala Rao, Tanjore Sripati	Deputy Surveyor, Inam Deputy Collector's office, Sadapet Chingleput district.
64	Narasimha Naidu, Eggiota	Town Surveyor, Gudivattam.
65	Garunarthi Aiyar, Ramaswamy Aiyar	Land Records Deputy Surveyor, Bellary.
66	Krishna Rao, Coimbatore Ramachendra Rao	Deputy Surveyors, Ootacamund.
67	Krishnamurti Naidu, Veeresamy Naidu	

Survey Office, Madras, 16th September 1910.

D. G. HATCHELL,
Director of Survey

PLEADERSHIP EXAMINATION, 1911.

Candidates intending to present themselves for the Pleadership Examination to be held in Madras in January-February 1911 are reminded that, under rules 13 and 14 of the rules framed by the High Court under the Legal Practitioners' Act XVIII of 1879, applications for admission to the examination should be filed on or before the 15th November 1910, (a) in the case of candidates residing or employed either in foreign territory or within the limits of the original jurisdiction of the High Court, in the office of the Deputy Registrar of the High Court, Appellate Side; (b) in the case of candidates who are *at present* students of the Madras Law College, in the office of the Principal of the College; and

(c) in the case of other candidates, in the District Courts within whose jurisdiction the candidates respectively reside or are employed.

Applications for admission to the examination should be in the following form :—

Application for admission to the Pleadership Examination, Grade, to be held in next.

(1) Name of candidate (*in full*)
(2) Father's name (*in full*).
(3) Age.
(4) Fixed place of residence and address showing the name of the District, Taluk, Town or Village, etc. (*in full*)
(5) Caste or community to which candidate belongs. (The candidate will here enter Brahmin, Other Hindu, Muhammadan, Native Christian, Eurasian or European, as the case may be.)
(6) Candidate's present occupation.
(7) Detailed statement of qualification for admission to examination, as defined in rules 10, 11 and 12.*
(8) Certificate of character— by whom granted.†
(9) Signature of forwarding officer, showing that the entries have been verified as far as possible

* Candidates for the *First Grade* should file their certificates of attendance at the Law College, Madras, with the application, if possible.

† Certificates of character should be of a date within two months preceding the date of application and obtained from persons of recognised social standing. Candidates for the *First Grade* are exempted from producing the certificates of character.

Date of Application. *Signature of Applicant.*

N.B.—Printed forms of application can be obtained from the office of the Deputy Registrar, High Court Appellate Side, Madras, from the several District Courts of the Presidency and from the office of the Resident in Travancore and Cochin.

Copies of the revised rules framed in August 1910 under the Legal Practitioners' Act may be obtained from Messrs. Graves, Cookson & Co., Madras.

High Court of Judicature, Madras,
3rd September 1910.

A. DAVIES,
Secretary, Pleadership Examn. Board.

NOTICE.

Advocates, Vakils and Attorneys of the High Court of Madras and gentlemen of the Civil Service of not less than seven years' standing, who may be desirous of being appointed Examiners for the Pleadership Examination to be held in January-February 1911, are requested to forward their applications to the address of the undersigned, so as to reach him on or before the 10th October 1910.

The following table shows the subjects prescribed for the examination under rule 7 of the Legal Practitioners Rules, as now in force, and the number of marks assigned to each subject :—

No.	Subject.	Number of marks.
1.	Law of Landlord and Tenant and Transfer of Property	300
2.	Civil Procedure Code and Law of Evidence	300
3.	Criminal Procedure Code and Law of Evidence	300
4.	Indian Penal Code	300
5.	Hindu Law	300
6.	Law of Contracts and Specific Relief	300
7.	Law of Torts and Easements	300

Applicants are requested to state the subject or subjects in which they desire to examine.

None but those who reside in Madras need apply.

High Court of Judicature, Madras.
3rd September 1910.

A. DAVIES,
Secretary, Pleadership Examn. Board.

VACANCIES

APPLICATIONS are invited for the post of *Tutor in History and Economics* in the Maharajah's College, Trivandrum. Salary Sirkar Rs. 100 to Bachelor of Arts, or Sirkar Rs. 100—10—150 to a Master of Arts in History. None but first or second class History graduates need apply.

The selected candidate will share in the History and Economics work of the College Department, will, if a Master of Arts, be on probation for one year, or, if a Bachelor of Arts, for two years or until he takes the M.A. degree, and, if confirmed, will qualify for leave, pension, etc., from the beginning of his service, according to the Travancore Civil Service Regulations. He will not be allowed to keep law terms, and will be expected to take part in students' sports and excursions. The post would suit a first class History B.A. reading for M.A., or a good History M.A. desirous of training for a History lectureship or research work.

Candidates should, by the 1st October, send to the Principal, a letter of application in their own handwriting, together with copies of testimonials, a list of references, full particulars as to age, native place, the institutions in which they have studied or served, their College and University distinctions, their reading or other work in History and Economics, and their qualifications in languages, as well as any other facts bearing on their application.

H.H. Maharajah's College, Trivandrum,
15th September 1910.

A. W. BISHOP,
Principal.

APPLICATIONS are invited from trained Matriculates whose vernacular is Telugu for the post of Headmaster, Government Girls' School, Anantapur, on a salary of Rs. 20 per mensem. The vacancy is a permanent one. None but those whose age is below 25 years need apply.

Certificates of general education and character should accompany the application.

Office of the Sub-Assistant Inspectress of Girls' Schools,
Ceded Districts Girls' Range, Camp Harpanahalli,
12th September 1910.

T. LAZARUS,
Sub-Asst. Inspectress of Girls' Schools,
Ceded Districts Girls' Range.

MADRAS: PRINTED AND PUBLISHED BY THE SUPERINTENDENT, GOVERNMENT PRESS.

STATE CENTRAL LIBRARY, THIRUVANANTHAPURAM

SUPPLEMENT TO PART I-B

OF

THE FORT ST. GEORGE GAZETTE.

No. 38.] MADRAS, TUESDAY EVENING, SEPTEMBER 20, 1910. [Price, 6 pies.

GOVERNMENT EXAMINATIONS.

GOVERNMENT TECHNICAL EXAMINATIONS.

The following candidates are declared to have qualified for the GROUP CERTIFICATES in the subjects under which their names appear:—

Name of candidate.	Where educated.
	SURVEYING.
C. R. Srinivasachari	R.B.A.N.M.'s Technical School, Bangalore, and Private study.
Thekut Narayana Menon	Private study.
P. K. Sivarama Aiyar	Do.
Y. S. Duraiswami Nayudu	Do.
	DRAWING.
V. A. Arputham	School of Arts, Madras.
C. M. Narayana Rau	Technical Institute, Madura, and School of Arts, Madras.
T. A. Gopalaswami Aiyangar	Private study, and School of Arts, Madras.
Alfred E. Simons	Do. do.
Penugonda Kumaraswami	Do. do.
V. T. Subbayyan	School of Arts, Madras, and P. T. Lee Chengalvaraya Nayakar's Technical and Industrial Institute and Orphanage, Vepery.
K. Naganadha Aiyar .. .	Technical Institute, Madura.
M. V. Subramania Aiyar	Setupati High School, Madura, and Technical Institute, Madura.
P. Vedamuthu Pillai	Technical Institute, Madura, and Private study.
S. N. Aiyaswami	Board Technical Institute, Tinnevelly, and Private study.
Josibhotla Suryanarayana	Private study.
Makkamula Hanumasulu	Do.
	SHORTHAND.
Padapadi N. Krishnaswami Aiyar ..	Private study, and Madras Shorthand Writers' Association, Madras.
C. Rathnavelu	Do. do.
R. Sadasiva Mudali	Madras Shorthand Writers' Association, Madras, and Private study.
Satyavada Rangadhama Rau	Private study.
V. Venkatasashachari	Do.

Name of candidate.	Where educated.
	CORRESPONDENCE.
Chathanath Raman Menon	Private study.
	BOOK-KEEPING.
Chathanath Raman Menon	Private study.

The following candidates are declared to have qualified for the DIPLOMA in the subject under which their names appear:—

Name of candidate.	Where educated.
	DRAWING.
C. Arumuga Mudali	School of Arts, Madras.
C. V. Pachimuthu Pillai	Technical Institute, Madura.
C. Kasiviswanadha Pandian	Private study.

(By order.)

Office of the Comr. for Govt. Examinations,
Madras, 14th September 1910.

G. MADDOX,
Secretary.

MADRAS: PRINTED AND PUBLISHED BY THE SUPERINTENDENT, GOVERNMENT PRESS.

STATE CENTRAL LIBRARY, THIRUVANANTHAPURAM

STATE CENTRAL LIBRARY, THIRUVANANTHAPURAM

THE FORT ST. GEORGE GAZETTE.

Published by Authority.

No. 38.] MADRAS, TUESDAY EVENING, SEPTEMBER 20, 1910. [Price, 8 as. 6 p.

Part II.—Miscellaneous Notifications.

CONTENTS.

	Page
Appointments, Leave of Absence, &c.— Registration, Board of Revenue, Forest, Public Works and Medical	1363 1366
Notifications —	
General	1367
Judicial	1368
Financial	1373
Public Works	1373
Marine	1373
Revenue	1374
Military	1374
Official Advertisements	1375
Vacancies	1382
Private Advertisements	1385

Supplements —

Abstract of Season Report for the week ending 17th September 1910.

Madras Port Trust.

Meteorological Results.

APPOINTMENTS, LEAVE OF ABSENCE, &c.

Registration.

Reversions.—The following reversions of Sub-Registrars are ordered with effect from the 29th June 1910 in consequence of the reversion to the grade of Sub-Registrar of M.R.Ry. Salem Sonadara Manikka Mudaliyar whose lien was suspended in notification, dated the 6th October 1909, on page 1463 of Part II of the *Fort St. George Gazette*, dated the 12th October 1909 :—

M.R.Ry. Tiruvadi Sundaresvara Sroutl Visvanatha Sroutl, from the Fifth to the Sixth Grade.
M.R.Ry. Vaidyanathaiyar Venkataramu Aiyar, from the Sixth to the Seventh Grade.
Gosutharu Saiyid Kasim Sahib, from the Seventh to the Eighth Grade.

Promotions, Appointments and Postings.—The following promotions, appointments and postings of Sub-Registrars are ordered :—

Promotions and Appointments.

I. Consequent on the transfer to the Revenue Department of M.R.Ry. Duraiswami Aiyangar Srinivasa Raghavaiyangar, Sub-Registrar, Sixth Grade—

M.R.Ry. Vaidyanathaiyar Venkataramu Aiyar, from the Seventh to the Sixth Grade.
Gosutharu Saiyid Kasim Sahib, from the Eighth to the Seventh Grade.

(*To have effect from the 19th July 1910.*)

II. Consequent on the retirement from the service of M.R.Ry. Gude Rajagopala Rao, Sub-Registrar, Third Grade—

[illegible] Pattar Kattu [illegible] Aiyar, from the Fourth to [illegible]

M.R.Ry. Avasarala Aiyangar Rajagopalachari, from the Fifth to the Fourth Grade.
M.R.Ry. Tiruvadi Sundaresvara Sroutri Viswanatha Sroutri, from the Sixth to the Fifth Grade.
M.R.Ry. Tiruppappuliyur Sadha Subramanya Aiyar, from the Seventh to the Sixth Grade.
M.R.Ry. Avasarala Sundararaja Rao, from the Eighth to the Seventh Grade.

(*To have effect from the 30th July 1910.*)

III. Consequent on the retirement from the service of Mahadevi Daud Khan Sahib, Sub-Registrar, Fourth Grade—

M.R.Ry. Ureppattur Chakravarthi Parthasarathi Aiyangar, Clerk, office of the Inspector-General of Registration, to be Sub-Registrar, Fifth Grade.

IV. Kuppuswami Aiyar Venkatarama Aiyar, B.A., Probationary Sub-Registrar, Madura district, is appointed Sub-Registrar of the Eighth Grade.

POSTINGS.

I. M.R.Ry. Tepperumal Desika Chari, from Tiruporur (Madras-Chinglepat district) to Tirucheingode (Salem district).

M.R.Ry. Krishnaswami Nagaraja Aiyar, from Kalahasti (North Arcot district) to Tiruporur (Madras-Chinglepat district).

M.R.Ry. Ureppattur Chakravarthi Parthasarathi Aiyangar, Sub-Registrar, Fifth Grade, to Kalahasti (North Arcot district).

II. M.R.Ry. Tiravallur Pattanji Srinivasa Charlu, Sub-Registrar of Chinglepat (Madras-Chinglepat district), on leave, to Kollur (Guntur district).

M.R.Ry. Salem Soundara Mottaka Mudaliyar, Sub-Registrar, Fifth Grade, to Chinglepat (Madras-Chinglepat district).

III. M.R.Ry. Alagu Chetti Basava Chetti, from Adoni (Bellary-Anantapur district) to Kalwa (Kurnool district).

M.R.Ry. Mangipudi Krishna Sastri, from Polavaram (Godavari district) to Adoni (Bellary-Anantapur district).

M.R.Ry. Murukom Venugopala Nayudu, Sub-Registrar of Muruppanad (Tinnevelly district), on leave, to Polavaram (Godavari district).

M.R.Ry. Kuppuswami Aiyar Venkatarama Aiyar, Sub-Registrar, Eighth Grade, to Muruppanad (Tinnevelly district).

IV. M.R.Ry. Putiya Vittil Unni, Sub-Registrar of Ferok (South Malabar district), on deputation, to Talavadi (Coimbatore district).

M.R.Ry. Apat Krishna Poduval, from Talavadi (Coimbatore district) to Ferok (South Malabar district).

V. M.R.Ry. Karumathil Puthiavittil Karunakara Menon, Sub-Registrar of Vandur (South Malabar district), on return from leave, to Tamarassen (South Malabar district), *vice* M.R.Ry. Upot Povadan Damodaran.

VI. M.R.Ry. Perumambi Pillai Ramanujam Pillai, from Uttamapalaiyam II (Madura district) to Avanashi (Coimbatore district).

M.R.Ry. Kolipakkam Venkatesa Aiyar, from Anamalai (Coimbatore district) to Uttamapalaiyam II (Madura district).

M.R.Ry. Varathaiya Subbarayar, from Pullambadi (Trichinopoly district) to Anamalai (Coimbatore district).

M.R.Ry. Javant'nadapuram Vaidyalinga Aiyar Subbiraya Aiyar, from Tiruvadanai (Madura district) to Pullambadi (Trichinopoly district).

M.R.Ry. Appadurai Aiyangar Rajagopala Aiyangar, from Giddalur (Kurnool district) to Tiruvadanai (Madura district).

Muhammad Najmuddin Hussain Sahib, Sub-Registrar of Avanashi (Coimbatore district), on deputation, to Giddalur (Kurnool district).

VII. M.R.Ry. Kumbakonam Vaidyaraya Aiyar Krishnaswami Aiyar, from Sivaganga (Madura district) to Lalgudi (Trichinopoly district).

M.R.Ry. Kumbakonam Srinivasa Aiyangar Raghavachari, from Lalgudi (Trichinopoly district) to Sivaganga (Madura district).

VIII. M.R.Ry. Nandanur Harihara Sunderam Aiyar, from Rameswaram to Tiruppattur (Madura district).

M.R.Ry. Krishnaswami Aiyar Ramachandra Aiyar, from Mudukulattur to Rameswaram (Madura district).

M.R.Ry. Tammachariar Srinivasachari, from Tiruppattur to Mudukulattur (Madura district).

IX. M.R.Ry. Ranjanagadi Krishnaswami Rao, from Kadiri (Cuddapah district) to Kampli (Bellary-Anantapur district).

M.R.Ry. Orvakalla Narasinga Rao, Sub-Registrar of Kampli (Bellary-Anantapur district), on leave, to Kadiri (Cuddapah district).

X. M.R.Ry. Appaswami Vyas Nagaraja Rao, from Tiruppuvanam (Madura district) to Mayavaram (Tanjore district).

M.R.Ry. Krishna Rao Ramachandra Rao, from Palmaner (North Arcot district) to Tiruppuvanam (Madura district).

M.R.Ry. Ramachandra Rao Ranganatha Rao, Sub-Registrar of Mayavaram (Tanjore district), on leave, to Palmaner (North Arcot district).

STATE CENTRAL LIBRARY, THIRUVANANTHAPURAM

XI. M.R.Ry. Itukat Gopala Menon, from Manantoddy (North Malabar district) to Alattur (South Malabar district).

M.R.Ry. Valadi Ramasastri Subrahmanya Aiyar, from Alattur (South Malabar district) to Vanur (South Arcot district).

M.R.Ry. Vadakkupattu Subrahmanya Chengalvaraya Pillai, Sub-Registrar of Vanur (South Arcot district), on deputation, to Manantoddy (North Malabar district).

W. S. MEYER,
Chief Secretary.

Ootacamund, 17th September 1910.

BOARD OF REVENUE.

SALT, ABKARI AND CUSTOMS DEPARTMENT.

Transfers.—M.R.Ry. Rajamadam Sambamurthi Swami Aiyar, Assistant Inspector, is recalled from leave and posted to the Nagapatam Circle, *vice* Acting Assistant Inspector M.R.Ry. Duraiswami Aiyar Subrahmanya Aiyar, reverted with effect from 19th September 1910.

H. A. B. VERNON,
Secretary.

Board of Revenue (Separate Revenue),
Chepauk, 14th September 1910.

Transfers and Appointments.—Mr. Ernleigh Carroll Ward, Assistant Inspector, is transferred from the Ennore to the charge of the Karasa Circle, *vice* Mr. Charles Frederick Sharp, Inspector on other duty. To join at once.

M.R.Ry. Ramanuja Aiyangar Rangaswami Aiyangar, Sub-Inspector, is recalled from leave and appointed to act as Assistant Inspector, Ennore Circle, *vice* Mr. Ernleigh Carroll Ward, Assistant Inspector, transferred. To join at once.

M.R.Ry. Thiruchirai Cuppuswami Aiyangar Sourirajan Aiyangar, Sub Inspector, is appointed to act as Assistant Inspector and posted to the Ennore Circle *vice* Mr. Charles Coultrup, Assistant Inspector, on other duty. To join at once.

R. G. A. THOMSON,
for *Secretary.*

Board of Revenue (Separate Revenue),
Chepauk, 17th September 1910.

FOREST.

Appointment.—M.R.Ry. B. V. Jogeswara Row, Ranger, Upper Godavari, will be considered to have been on special duty from 10th July 1910 to 15th August 1910 in connection with the surveying and preparing a revised estimate for the road between Edugurallapalli and Madhavarowpeta.

Waltair, 7th September 1910.

Departmental Test Examination.—The following men have passed the Departmental Test Examination held in July 1910:—

SECOND CLASS.

(1) D. Lakshmanadas, Clerk, District Forest Office, Godavari Upper.
(2) M. Lakshmi Narasimham, Head Clerk, District Forest Office, Kistna.
(3) T. Rama Row, Head Clerk, District Forest Office, Kurnool East.
(4) V. Subba Row, Head Clerk, District Forest Office, Anantapur.
(5) Achutha Row, Accountant, District Forest Office, Anantapur.

A. W. LUSHINGTON,
Conservator of Forests, Northern Circle.

Waltair, 8th September 1910.

Leave.—B. D'Sa, Ranger, acting Fifth Grade, is granted three months' leave on medical certificate from 22nd August 1910.

F. A. LODGE,
Conservator of Forests, Southern Circle.

Coimbatore, 10th September 1910.

Transfer.—S. M. Razvi, Probationary Ranger, Sixth Grade, Chingleput district, is transferred to the Guntur district.

T. P. PEAKE,
Ag. Conservator of Forests, Central Circle.

Madras, 16th September 1910.

STATE CENTRAL LIBRARY, THIRUVANANTHAPURAM

PUBLIC WORKS.

Posting.—The following posting is ordered :—

M.R Ry. Coimbatore Lakshminarasayya Venkatanarasayya Avargal, Supervisor, First Grade, is, on his reversion to this department from the Siraguri estate, posted to the II Circle.

Ootacamund, 13th September 1910.

Transfer.—The following transfer is ordered :—

M.R Ry. Ramachandra Aiyar Mahadeva Aiyar, Overseer, First Grade, temporary rank, from the Bellary division, III Circle, to the I Circle. To proceed as soon as possible after relief.

Leave.—Under article 336 of the Civil Service Regulations, M R.Ry. Parthiyur Muthuswami Aiyar Swaminatha Aiyar Avargal, Supervisor, First Grade, is granted, with retrospective effect from the 18th July 1910, leave on medical certificate for one month.

F. J. WILSON,
Chief Engineer, P.W.D.

Ootacamund, 17th September 1910.

Leave.—Mr. J. B. Rodrigues, Sub-Engineer, Second Grade, in the Godavari Western division, is granted privilege leave for one month with effect from 9th September 1910 afternoon.

A. C. LANGSTON,
Superintending Engineer, I Circle.

Vizagapatam, 18th September 1910.

Transfers.—The following transfers are made by the Superintending Engineer, II Circle, in the interest of public service :—

M.R.Ry. A. Sivaswami Aiyar, Overseer, First Grade, from Guntur division to the Kistna Central division.

M.R.Ry. P. V. Parabrahma Sastri, Temporary Upper Subordinate, from Kistna Central division, to Guntur division. To move first.

This transfer carries with it sanction to the transit pay.

Posting.—M.R.Ry. C. L. Venkatanarasayya Pantulu, Supervisor, First Grade, transferred to this Circle, is posted to the Kistna Western division for charge of the Eastern sub-division, *vice* M R Ry. R. Srinivasa Aiyangar.

A. G. ROMILLY,
Superintending Engineer, II Circle.

Bezwada, 17th September 1910.

Leave.—Under articles 242 (*a*) and 260, Civil Service Regulations, M.R.Ry. C. Krishna Aiyar, Temporary Upper Subordinate, Tank Restoration Scheme division, is granted privilege leave for two months and fifteen days with effect from date of relief.

Bellary, 13th September 1910.

Leave.—Under articles 242 (*a*) and 260 of the Civil Service Regulations, M.R.Ry. C. S. Sivarama Aiyar, Temporary Upper Subordinate, Kurnool division, is granted privilege leave for three months with effect from date of relief.

C. MILDRED,
Superintending Engineer, III Circle.

Camp Anantapur, 15th September 1910.

Extension of Leave.—Under article 260 of the Civil Service Regulations, Mr. Charles Jesse William Plummer, Sub-Engineer, Third Grade, South Arcot division, is granted an extension of privilege leave for eleven days from the forenoon of 6th September 1910 in continuation of one month's privilege leave already granted.

H. T. KEELING,
Superintending Engineer, V Circle.

Madras, 13th September 1910.

Leave.—M.R.Ry. Muthu Viswanatha Aiyar, Temporary Upper Subordinate, is granted privilege leave under article 260, Civil Service Regulations, for two months with effect from 20th September 1910 or from date of relief.

T. W. S. SMYTH,
Superintending Engineer, VI Circle.

Trichinopoly, 17th September 1910.

MEDICAL.

Leave.—Civil Assistant Surgeon M. N. MacDonald is granted privilege leave for fifteen days and leave on medical certificate for five months and fifteen days in continuation, with effect from 26th July 1910.

(By order.)

C. A. F. HINGSTON, Capt., I.M.S.,
Ag. Personal Assistant to the Surgeon-General with the Government of Madras.

Madras, 16th September 1910.

STATE CENTRAL LIBRARY, THIRUVANANTHAPURAM

GENERAL NOTIFICATIONS.

PATENTS.

INVENTIONS.

The following specifications of inventions have been filed in accordance with section 11 of the Inventions and Designs Act, 1888, and are open to inspection at the office of the Chief Secretary to Government, Fort St. George, on the payment of a fee of one rupee in the case of each specification :—

(By William Speirs Simpson, Civil Engineer, of 49, Battersea Park Road, London, England)—"Improvements in connection with the manufacture and purification of coke and with apparatus therefor."

(By William Speirs Simpson, Civil Engineer, of 49, Battersea Park Road, London England)—"Improvements in connection with apparatus for distilling volatilizable solids and for heating and separating gases in vacuo."

(By Karl Friedrich Willkomm, Manager, of 6, Prüfentrasse, Freiberg, Germany)—"Improvements relating to speed-controlling devices for motor engines."

(By James George Jackson, Engineer, of Kustera, 611, Clarkston Road, Muirend Glasgow, Renfrewshire, Scotland)—"Improvements in the manufacture of the working plates of bulling, shelling, grinding or crushing machines."

(By Stanislaw Rechnowski, Engineer, of 50, Nicolai Street, St. Petersburg, in the Russian Empire)—"Improvements in pneumatic caissons of ferro-concrete."

(By Edward William Potter, Engineer, St. Andrews Colonial Homes, Kalimpong, Bengal, India)—"An improved automatic shedding motion for use in the process of weaving cloth."

(By Charles Wesley Nance Provision Merchant, of 41, Brewer Street, Golden Square, London, England)—"An improved process of tanning."

(By Nelson Borough Copley, Government Pensioner, residing at Wakefield, Barlowganj, United Provinces, India) "Invention for the preparation of railway working time table which has been named 'Copley's Speed Adjustable Graphic'."

(By F. H. Schulz G. M. B. H. (Limited), Rice Mill Engineers, 5, Sparks Street, Rangoon)—"Invention for an improved paddy steaming or cooking machine."

(By Thomas Parker, M.C.E., of Severn House, Ironbridge, Salop)—"Improvements in and relating to the destructive distillation of coal and other carbonaceous substances."

(By Sayyad Munawar Khan, son of Sayyad Yaqub Khan of Kalan Mahal, Delhi)—"Invention for ploughing fields."

W. S. MEYER,
Chief Secretary.

Ootacamund, 20th September 1910.

CHOLERA AT RAMESWARAM.

As cholera is prevalent at Rameswaram in the Ramnad district, intending pilgrims to Rameswaram for the ensuing Mahalaya Amavasai festival on the 2nd October 1910 are hereby warned of the risk they will run by proceeding to the place.

J. F. BRYANT,
Ag. Collector.

Ramnad Collector's Office, Madura,
10th September 1910.

CATTLE FAIR AT KULGUNDA.

Notice is hereby given that the prohibition against the holding of the cattle fair at Kulgunda in the village of Subramania of the Uppinangadi taluk, South Canara district, has been removed and that the fair is annually held as before. The next fair will, in accordance with custom, commence on the 17th November 1910 and last till the 2nd December 1910.

P. SITARAMAYYA,
Divisional Officer.

Puttur Divisional Office, South Canara,
Camp Hosdurg, 29th August 1910.

REMOVAL OF OFFICE

The Offices of the Sanitary Engineer to Government and the Inspector of Steam-boilers and Prime-movers and Inspector of Factories will be removed on the 17th October 1910 from Kensington House, Kilpauk, to the newly constructed Office building at Chepauk, Madras.

All communications which will arrive after the above date should be addressed to the officers concerned at Chepauk, Madras.

W. HUTTON, A.M.I.C.E.,
Sanitary Engineer to Government.

Office of Sanitary Engineer to Government,
Kensington House, Kilpauk,
16th September 1910.

STATE CENTRAL LIBRARY, THIRUVANANTHAPURAM

UNCLAIMED SERVICE REGISTERS.

The service registers of the undermentioned persons are lying unclaimed in this office and they will be destroyed if they be not claimed by them or their heirs within three months from the date of publication of this notice in the Gazette:—

(1) V. Venkatramanja Pillai, late clerk, Archæological Survey Department.
(2) Pupachetti Krishnaswami Mudaliar, late peon, Archæological Survey Department.
(3) Sadras M. Singaram Mudaly, late peon, Archæological Survey Department.
(4) Lalgudi S. Vaikunta Sarma, late Type-writing clerk, Archæological Survey Department.
(5) Casaba Srinivasa Aiyangar, late Manager, Archæological Survey Department.

Archæological Department, Southern Circle,
Madras, 16th September 1910.

P. V. JAGADESA AIYAR,
Manager in charge.

TREASURE TROVE.

It is hereby notified, under section 5 of the Indian Treasure Trove Act, VI of 1878, that the undermentioned treasure was found on 23rd June 1910 while excavating foundation for executing certain repairs to the Jumma Masjid on the Pennar river bank at Tadpatri :—

(1) A stone image of the God Venkateswara with Chakram in the right hand and Sankham in the left.
(2) A stone image of the Goddess Lakshmi.
(3) A stone image of Garuda or Garutman.
(4) Eleven stone images of "Alwars" or saints.

2. All claimants to this treasure should appear in person or by an agent before the Collector of Anantapur at his office at Anantapur at 12 noon on Thursday the 15th December 1910 so that their claims may be enquired into and disposed of according to law.

Anantapur Collector's Office,
4th July 1910.

R. MORRIS,
Collector.

It is hereby notified under section 5 of the Indian Treasure Trove Act, VI of 1878, that on the 12th November 1909 treasure consisting of the undermentioned jewels and valued at Rs 19-13-0 was found in S. No. 153-H in the village of Komalur in the Tirukkoyilur taluk, South Arcot district Madras Presidency :—

	Rs.	A.	P.
Two silver kadagams	0	8	0
Two silver bangles (hollow)	2	8	0
Do. (solid)	1	0	0
One silver tayatta	0	1	0
One gold kogai	0	2	0
One gold necklace	8	4	0
Two gold tandavettis	5	0	0
Thirty-six gold beads	2	0	0
Total ..	19	13	0

2. All persons claiming the said treasure or part thereof are hereby required to appear personally or by agent before the Collector of South Arcot at his office at Cuddalore on Friday the 25th day of November 1910 in order that the matter may be enquired into and determined according to law.

South Arcot Collector's Office,
11th July 1910.

A. R. KNAPP,
Collector.

JUDICIAL NOTIFICATIONS.

NOTIFICATION.

THE INDIAN EXPLOSIVES ACT IV OF 1884.

Notice is hereby given that Messrs C. Abboye Chetty & Sons, Gunpowder and Fireworks Manufacturers, Madras, have applied for a license to establish a magazine for the storage of explosives in Tondiarpet on a piece of land bounded on the east by Tondiarpet line of the Madras and Southern Mahratta Railway Company, on the west by Old Ennore road and on the north and south by open ground belonging to private parties.

Any person who may have objection to the establishment of the magazine on the proposed site is required to send to the undersigned and to the applicants a notice of his intention to appear and object with his name, address and calling and a short statement of the grounds of his objection.

The notice should reach the undersigned not later than the 4th day of October 1910. Objections, of any, will be heard on the 18th day of October 1910.

City Police Office, Madras,
2nd September 1910.

H. F. WILKIESON,
Commissioner of Police.

STATE CENTRAL LIBRARY, THIRUVANANTHAPURAM

DESTRUCTION OF RECORDS.

Notice is hereby given to the public that, as all the records in appeal and original cases for the years 1897 and 1898 will be destroyed on the 1st January 1911, documents, etc., if any, exhibited in the said cases may be claimed within that period.

Registrar's Office, Madras-Chingleput,
14th September 1910.

V. SUBBA RAU,
Registrar.

UNCLAIMED PROPERTY.

Notice is hereby given that the undermentioned property consisting of gold and silver jewelry, brass plates (European and Native), knives, spectacles, scissors, razors, walking-sticks, umbrellas, wooden boxes, planks, etc., remaining unclaimed at the Police Commissioner's office up to the 30th June 1910, will be sold by public auction on or after the 15th March 1911 if not claimed before that date.

2. Sale-proceeds of perishable articles and currency notes and cash will be credited to Government.

1. A watch and a silver chain.
2. As. 10-9 credited to Government
3. A single barrel muzzle-loading gun.
4. Clothes, etc., from General Hospital.
5. One carpet bag, etc.
6. One bundle tan mug bark
7. One copper deksha
8. Two ducks—sale-proceeds, As. 8
9. One Muhammadan cap.
10. Thirty-six tanned skins.
11. One bottle of rum.
12. Two bags of rice—sale-proceeds, Rs. 6-10-0.
13. Two silver pieces weighing Rs. 18.
14. Jewels from General Hospital
15. One and a half viss of tamarind—sale-proceeds, As. 3.
16. One umbrella, etc.
17. One measure raw rice—sale-proceeds, As. 2.
18. Two viss tamarind—sale-proceeds, As. 1-6.
19. Half a measure of groundnut kernels—sale-proceeds, 3 pies.
20. Three measures of rice—sale-proceeds, As. 4.
21. One bicycle pump
22. Thirty-five eye glasses
23. A gunny piece and a white cloth with black border.
24. A black towel
25. A hook.
26. A bunch of keys—handed over to the owner.
27. A Malacca cane
28. One bicycle oil can
29. A duck—sale-proceeds, As. 4
30. A brass vessel, etc.
31. One duck—sale-proceeds, As. 3
32. A single bullock cart—returned to the owner.
33. One brass padlock
34. One bundle of tannery bark
35. Green gram—sale-proceeds As. 7
36. One copper kinnee.
37. Two pairs of sandals.
38. Ground-nuts—sale-proceeds, 9 pies.
39. One black coat and 12 candles—sale-proceeds, As. 4
40. Three ducks—sale-proceeds, As. 9.
41. A piece of muslin cloth.
42. One leather belt.
43. One empty carpet bag, etc.
44. One old torn rug, etc.
45. A small turban cloth and a cap
46. A duck—sale-proceeds, As. 2-6.
47. One small hen—sale-proceeds, As. 8-3.
48. One dyed cloth.
49. One black umbrella.
50. One small teakwood box
51. One big blank note book, etc.
52. One white handkerchief.
53. One silk handkerchief
54. Playing cards, etc
55. One license to drive motor vehicles, etc.
56. Magnifying glasses.
57. One green silk handkerchief.
58. A dust protector of motor-car.
59. Three chisels.
60. A black old woollen cap
61. One and a half lbs. of lead types.
62. One yellow tin box, etc.
63. Umbrellas, etc., from the Tramway authorities.
64. A brass steam cock.
65. Biscuits—sale-proceeds, 9 pies.
66. One brass tiffin box, etc.
67. One khaki coat, etc.
68. Chillies—sale-proceeds, As. 4.
69. Seven measures of raw rice—sale-proceeds, As. 10-6.
70. Six measures of raw rice—sale-proceeds, As. 9.
71. Seven measures of raw rice—sale-proceeds, As. 7-6.
72. One silk turban.
73. A piece of manila rope
74. A gunny bag.
75. Two iron keys
76. A hand cart.
77. One red silk turban, etc.
78. Ten account books, etc.
79. A small cloth purse, etc.
80. One white cloth
81. Two small pieces of paper, etc.; cash Rs. 7-13-5, credited.
82. Cash Rs. 2, credited.
83. One anna service stamp—handed over to the despatcher.
84. One bicycle oil-can.
85. Do.
86. A small quantity of twine and a needle.
87. Fifteen measures of rice—sale-proceeds, Rs. 1-10-0.
88. A black bicycle pump.
89. Two knives, etc.
90. Seven measures of gram, etc.—sale-proceeds, As. 11-9.
91. Two and a quarter viss of oil—sale-proceeds, As. 1-9.
92. Empty soda water bottles and cigarettes, etc., sale proceeds, As. 4-6
93. Candles—sale-proceeds, As. 2-6.
94. One odd bangle made of silver.
95. Three gulbathan lungs (Muhammadan gown).
96. Three towels and playing cards.
97. One black blanket.
98. Plantain—sale-proceeds, As. 8.
99. One white coat, etc.
100. Three weights.
101. Cash As. 4-1, credited.
102. One leather purse and pencil.
103. One small bell-metal tumbler.
104. One Malacca cane.
105. One cushion.
106. One copper bokin chatti.
107. A long driving whip.
108. One old silk bordered cloth, etc.
109. A white handkerchief containing As. 3 (credited).
110. A chimney (and 2 shades credited).
111. Clothes from the General Hospital.
112. Gingelly oil—sale-proceeds, As. 12, credited.
113. One pen knife
114. & 115. Gingelly oil and jaggery—sale proceeds, As. 10, credited
116. One bundle of coal.
117. Table, etc.
118. Five casuarina posts
119. Two brass tumblers.
120. Five iron keys on a ring
121. Cash As. 4-3 credited.
122. Broken rice—sale-proceeds, As. 3 credited
123. Castor-oil—sale proceeds, Rs. 1 10-0, credited.
124. One horsefly duster.
125. One handkerchief.
126. Onions—sale-proceeds As. 10, credited
127. One pair of spectacles.
128. Tooth hat press.
129. Three ducks—sale-proceeds, Rs. 1-2-0, credited.
130. A time-piece (alarm).
131. A hand cart
132. Red striped lunghies—one
133. One black umbrella.
134. An inner tube of the wheel of a motor-car.
135. Six ollachs of soojee—sale-proceeds, As. 1-9, credited.
136. Three old lunghies, etc.
137. One bamboo basket containing khaki coat, etc.
138. Rice—sale-proceeds, 6 pies, credited.
139. Turmeric—sale-proceeds, 1 anna, credited.

STATE CENTRAL LIBRARY, THIRUVANANTHAPURAM

140. A gold arsamadi and two bunches of keys.
141. One old money purse containing As. 11, credited.
142. Two paper packets of silkworm.
143. One bicycle lamp, broken.
144. One black umbrella.
145. Fountain pen.
146. One Malacca cane.
147. One black umbrella and one white towel.
148. One iron chain, etc.
149. One bicycle inflator.
150. Six silver buttons.
151. A book.
152. A hackney carriage license.
153. A gutter—sale proceeds, Rs. 1 2-9, credited.
154. A brass velvet cap.
155. Twenty-two pairs of glass bangles, etc.
156. A pair of kuttuchavala screws, etc.
157. Jewels, etc., from the General Hospital (and Rs. 9-8-4 credited).
157a. Three five-rupee notes, credited.
158. A carriage moon socket.
159. A silk yellow handkerchief.
160. Beans—sale proceeds, 6 pies, credited.
161. One bag of bran—sale-proceeds, As. 9-6, credited.
162. One old hand cart.
163. A red Bangalore towel.
164. Two cups of tamarind—sale-proceeds, As. 2, credited.
165. A Pondicherry silk cloth.
166. A polling cape.
167. A document.
168. A lined velvet cap.
169. A bevels.
170. One red shawl.
171. Empty boxes.
172. One rose China silk cloth.
173. Rice—sale-proceeds, As. 2, credited.
174. Planks.
175. Beans—sale-proceeds, As. 1-6, credited.
176. Rice—sale-proceeds, Rs. 2-4-6, credited.
177. Effects of one Balagurumamy Davar, one cotton handkerchief, etc.
178. Rice—sale-proceeds, As. 3, credited.
179. One old carriage lantern.
180. One penknife.
181. One basket, etc.
182. Basket with zinc and brass clippings.
183. Two enamel plates, etc.
184. One penknife.
185. Four bits of silver gelsen.
186. A silk handkerchief.
187. A red cloth handkerchief.
188. One bleeding cloth.
189. One straw hat.
190. One black umbrella.
191. One and a half seers of nails.
192. One penknife.
193 & 194. Bengal grain and paddy—sale-proceeds, As. 10-2, credited.
195. One basket of coal.
196. Chicken—sale-proceeds, As. 2, credited.
197. Pigeon—sale proceeds, As. 3, credited.
198. Three German silver rings.
199. An odd Kumal mark the straw set with six false white stones.
200. One white old torn angavastram.
201. Two rattan ropes—sale-proceeds, Rs. 2-12-0, credited.
202. Rice—sale-proceeds, As. 8, credited.
203. Turmeric—sale-proceeds, 9 pies, credited.
204. Rice—sale-proceeds, As. 2, credited.
205. Rupees, 5 credited.
206. Rice—sale-proceeds 1 anna, credited.
207. Onions—sale-proceeds, 1 anna, credited.
208. Rice—sale-proceeds, As. 2, credited.
209. One brass umbrella.
210. One brass tube.
211. Three brass chembooes, etc., a bicycle saddle and a towel.
212. One lady's umbrella—bicycle inflator.
213. One carriage cushion—a pair of slippers.
214. Two mull angavastrams, etc., one cap, one kerchief.
215. A motor-cycle oil can—one dupatee, etc.
216. A gutter bolt—body of a hand cart handed over to owner.
217. A bundle of saffron—sale-proceeds, As. 8, credited.

City Police Office, Madras,
15th September 1910.

H. F. WILKINSON,
Commissioner of Police.

UNCLAIMED SERVICE REGISTERS.

The service registers of Dastagiri Saheb and G. Siddappa, late peon and night watchman of Pileru Sub-Registrar's office, are lying unclaimed in the office of the Sub-Registrar of Pileru and they will be destroyed, if they be not claimed by them or their heirs within three months from the date of publication of this notice in the Gazette.

Cuddapah Registrar's Office,
12th September 1910.

K. NATARAJA PILLAI,
Registrar.

The service registers noted below are lying unclaimed in this office. They will be destroyed if not claimed before the 1st November 1910:—

Serial number.	Name of person.	Designation.
1	K. Alavandarayya	Late peon, Sub-Registrar's office, Mount Road.
2	Mathusami Mudaliar	Late head peon and machi, Registrar's office, Madras.
3	Mathusami Sadhura Naidu ..	Late clerk, Sub-Registrar's office, Cheyur.
4	P. Raghava Mudali	Late head peon and machi, Registrar's office, Madras.
5	A. Venkataraghavaiya	Late third clerk, Sub-Registrar's office, South Madras.
6	T. R. Krishna Rao	Late eleventh clerk, Registrar's office, Madras-Chinglepat.
7	T. Raghava Chetti	Late peon, Sub-Registrar's office, Tiruporur.
8	Kandukur Tirupati ..	Late night watchman, Registrar's office, Madras.
9	S. Ramasami Ayyar ..	Late Sub-Registrar, Mount Road.
10	P. Chengalvarayan Naidu ..	Late Sub-Registrar of Walajabad.
11	N. Venkatasami Naidu ..	Late night watchman, Registrar's office, Madras.
12	P. Khaja Kutbuddin Sahib ..	Late fourth clerk, Sub-Registrar's office, North Madras.
13	A. Narasimhayya	Late sixth clerk, Registrar's office, Madras.
14	Garuvayya	Late inspector, Registrar's office, Madras.
15	N. R. Krishnamachari ..	Late second clerk, Registrar's office, Madras, Chinglepat.

Registrar's Office, Madras-Chinglepat,
14th September 1910.

V. SUBBA RAU,
Registrar.

STATE CENTRAL LIBRARY, THIRUVANANTHAPURAM

IN THE HIGH COURT OF JUDICATURE AT MADRAS.

IN INSOLVENCY.

Notice is hereby given that orders have been made by this Court adjudging the persons hereunder mentioned insolvents and vesting the estates and effects of the said insolvents in J. R. B. Branson, Esquire, the Official Assignee of this Court; and all persons indebted to the said insolvents, or who have any of their estates and effects, are hereby required forthwith to pay or deliver the same to the said Official Assignee.—

Number of petition.	Date of presentation.	Name, address and description of insolvent.	Date of adjudication.	Date of hearing
151 of 1910 ..	30th Aug. 1910.	C. Mahomed Rowther and R. Anna Pillai, brokers, respectively, residing at No. 226, Ungappa Naick Street and No. 11, Subbaraya Naick Lane, Georgetown, Madras.	2nd Aug. 1910 ..	31st Oct. 1910.

Insolvency Office, Madras,
14th September 1910.

C. S. SMITH,
Ag. Deputy Registrar.

INSOLVENCY PETITIONS.

No. 8 OF 1910 IN THE COURT OF THE DISTRICT MUNSIF, AMBASAMUDRAM.

K. M. Muthaya Pillai .. .. *Petitioner.*
Savadi Ramaswamia Pillai and five others .. .. .. *Creditors.*

Notice is hereby given, under clause 7 of section 16 of Provincial Insolvency Act III of 1907, that the abovenamed K. M. Muthaya Pillai son of Manickavasagam Pillai, residing at Therku Kadayam, Ambasamudram taluk, has been adjudged an insolvent by this Court this 12th day of September 1910.

District Munsif's Court, Ambasamudram,
12th September 1910.

N. SUNDARA AIYAR,
District Munsif.

No. 10 OF 1910 IN THE COURT OF THE DISTRICT MUNSIF, CUDDALORE.

Varadarajulu Gramani .. .. *Petitioner.*
Ponnuswami Chetty and five others .. .. *Respondents.*

Notice is hereby given that the abovenamed petitioner has applied to this Court for being declared an insolvent and that his application is posted to 8th October 1910 for hearing.

District Munsif's Court, Cuddalore,
13th September 1910.

P. NARAYANACHARIAR,
District Munsif.

No. 3 OF 1910 IN THE COURT OF THE DISTRICT JUDGE, CUDDAPAH.

Mummaka Subbiah and five others .. .. *Petitioners.*
Yadalla Pichayya and thirteen others .. .. *Respondents.*

Notice is hereby given, under section 16, clause (7) of Act III of 1907, that the petitioners (1) Subbiah, (2) Podda Kondayya, (3) Chinna Kondayya, sons of Mummaka Chendappah, (4) Nagabayappah, (5) Chinna Subbia, sons of Mummaka Balayya, (6) Balayya, son of Kurnoothala Venkatramanna of Chrotnem Pattapuram, Cuddapah taluk, have been adjudged insolvents by an order of this Court dated 18th August 1910.

District Court, Cuddapah,
16th September 1910.

M. GHOSE,
District Judge.

No. 4 OF 1910 IN THE COURT OF THE DISTRICT JUDGE, CUDDAPAH.

Vemmajee Rupajee .. .. *Petitioner.*
Gadamsetty Subbayya .. .. *Respondent.*

Notice is hereby given, under section 16, clause 7 of Act III of 1907, that the respondent Gadamsetty Subbayya of Cuddapah town has been adjudged insolvent by an order of this Court, dated 16th August 1910.

District Court, Cuddapah,
16th September 1910.

M. GHOSE,
District Judge.

STATE CENTRAL LIBRARY, THIRUVANANTHAPURAM

No. 9 OF 1910 IN THE COURT OF THE DISTRICT MUNSIF, GOOTY.

Bellamkonda Subbiah of Madirai, Adoni taluk .. .. .. *Petitioner.*
Belagallu Nagiah and five others .. .. *Counter-petitioners.*

Notice is hereby given that in the matter of the above insolvency proceedings an order for adjudication has been passed on the 13th day of September 1910.

District Munsif's Court, Gooty,
14th September 1910.

K. SAMBASIVA RAU,
District Munsif.

No. 1 OF 1910 IN THE COURT OF THE DISTRICT JUDGE, KISTNA (MASULIPATAM).

(1) Kannigolla China Sreramulu, (2) Kannigolla Raju *alias* Rajayya and (3) Kannigolla Ayyanna .. .. *Petitioners.*

Notice is hereby given that the abovesaid petitioners of Ellore have presented a petition to be declared insolvents, and that the same is posted to 17th October 1910 for hearing.

District Court, Kistna (Masulipatam),
14th September 1910.

H. L. BRAIDWOOD,
Ag. District Judge.

No. 1 OF 1910 ON THE FILE OF THE DISTRICT MUNSIF, KOLLEGAL.

Kempai Goundan, son of Mayanna Goundan, residing at Kollegal .. *Petitioner.*
Sachithananda Chetty and seven others .. .. *Counter-petitioners.*

Notice is hereby given that the abovenamed petitioner has applied to this Court for being declared insolvent and his application is posted to the 2nd day of November 1910.

District Munsif's Court, Kollegal,
13th September 1910.

N. GOPALASWAMI AIYANGAR,
District Munsif.

No. 7 OF 1910 IN THE COURT OF THE SUBORDINATE JUDGE, MADURA.

Sikkander Rowthan .. .. *Petitioner.*
S. Bommachi Naickan and others .. .. *Respondents.*

Notice is hereby given that the petitioner has applied to this Court, under section 11 of Act III of 1907, for being declared an insolvent, and that the application stands posted on the 20th October 1910 for hearing. Any creditors willing to oppose the same may appear before this Court either in person or by pleader on the said date.

Subordinate Judge's Court, Madura,
10th September 1910.

V. NARAYANASWAMI AIYAR,
Temporary Subordinate Judge.

No. 4 OF 1909 IN THE COURT OF THE DISTRICT MUNSIF, SOMPETA.

In the matter of Jaggayyapatruni Jagannadham Patnaidu .. .. *Petitioner.*
Sri Sri Sri Gajapathi Krishna Chandra Deva Garu, Zamindar of Nandigam estate—being minor by his guardian, Collector of Ganjam appointed by Court of Wards and eight others .. .. *Creditors.*

Notice is hereby given, under clause (7) of section 16 of Act III of 1907, that Jaggayyapatruni Jagannadham Patnaidu, son of Lingayya Patnaidu, residing at Tekkali Raghunadhpuram, the petitioner abovenamed, was adjudged insolvent by this Court on the 12th day of September 1910.

District Munsif's Court, Sompeta,
13th September 1910.

S. RANGASWAMI AIYANGAR,
Ag. District Munsif.

No. 14 OF 1910 IN THE COURT OF THE DISTRICT MUNSIF, TRICHINOPOLY.

Thangam Pillai, son of Inasimuthu Pillai, residing at Hirudayapuram near Palakkarai, Trichinopoly taluk .. .. *Petitioner.*
Mamasonaia Pillai and twelve others .. .. *Creditors.*

Notice is hereby given, under clause 2 of section 12 of Act III of 1907, that the abovenamed petitioner has applied to this Court for being declared an insolvent and that his application is posted for hearing to the 26th September 1910.

Any creditor wishing to oppose the said application may appear before this Court either in person or by pleader on the said date.

District Munsif's Court, Trichinopoly,
12th September 1910.

C. V. VISVANATHA SASTRIAR,
District Munsif.

STATE CENTRAL LIBRARY, THIRUVANANTHAPURAM

FINANCIAL NOTIFICATION.

STATEMENT OF THE AFFAIRS OF THE BANK OF MADRAS FOR THE WEEK ENDING 17TH SEPTEMBER 1910.

LIABILITIES.		RS.	A.	P.
Capital paid up		80,00,000	0	0
Reserve Fund		63,00,000	0	0
Public Deposits at Head Office .. Rs. 33,50,046 12 6				
Public Deposits at Branches .. Rs. 29,03,352 5 10		62,50,402	2	8
Other Deposits at Head Office and Branches		6,23,80,276	11	5
Bank Post Bills, etc.		1,21,591	12	10
Sundries		11,06,649	8	11
Total ..		8,09,74,920	0	6

ASSETS.	RS.	A.	P.
Government Securities	79,00,210	6	0
Other authorized Investments	6,23,306	12	6
Loans on Government and other authorized securities	1,94,92,722	4	2
Accounts of credit on Government and other authorized securities	1,21,79,419	13	7
Bills discounted and purchased	87,20,672	8	8
Balances with other Banks	18,33,352	14	8
Bullion	26,123	7	11
Dead Stock	6,01,211	10	1
Stamps	16,819	7	9
Sundries	3,67,534	12	1
	5,36,53,477	11	0
Cash and Currency Notes at Head Office and Branches *	2,93,21,442	5	6
Total ..	8,09,74,920	0	6

* Includes 23,767½ sovereigns at Rs. 2,41,512 8–0.

(By order of the Directors.)

J. SUTHERLAND,
Ag. Chief Accountant.

G. W. BLACK,
Ag. Secretary and Treasurer.

Rate for Demand Loans—4 per cent.
Percentage of Cash to Liabilities payable on demand—72·26.

Bank of Madras, Madras, 19th September 1910.

PUBLIC WORKS NOTIFICATIONS.

ABANDONED BOAT

Cargo Boat No. 193 of 18 tons is now lying abandoned at the Madras Basin on the Buckingham Canal. The owner is desired to remove the boat, paying up all dues to Government within fifteen days from the date of publication of this notice; in default, the boat will be sold by public auction under rule 7 of the Madras Act II of 1890.

Executive Engineer's Office, Chingleput Division,
1st September 1910.

M. LOAM,
Executive Engineer.

ADDRESS ON COMMUNICATIONS.

It is hereby notified that the Nagavalli Project division with Head-quarters at Parvatipur in the district of Vizagapatam was amalgamated with the Vizagapatam division on the 1st July 1910. All communications intended for the Executive Engineer of the former division should therefore be addressed to the Executive Engineer, Vizagapatam division, Vizagapatam.

Office of the Ex. Engr., Vizagapatam Division,
Vizagapatam, 16th September 1910.

E. W. P. WALSH,
Executive Engineer, Vizagapatam Division.

MARINE NOTIFICATIONS.

LIST of SHIPPING in the MADRAS ROADSTEAD with their DESTINATION, ETC., on the 17th September 1910, as reported by Commanders or Agents at this office.

Ships' names.	Tonnage.	Commanders.	Destination.	When to sail.	Agents.
S.S. "Norfolk" ..	2506	D. Buckley ..	Unknown	1910. Unknown ..	Messrs. Parry & Co.

STATE CENTRAL LIBRARY, THIRUVANANTHAPURAM

REPORT of Vessels arrived at and departed from the PORT OF MADRAS from the 10th to the 17th September 1910.

ARRIVALS.

Date arrived.	Vessel's name.	Tons.	Nation.	Commander's name.	Whence from.	When left.
1910.						1910.
11th Sept.	S.S. "Newab"	2041	B.	G. F. E. Lott	Bombay via Pondicherry	23rd Aug.
12th "	S.S. "Clan Mackinlay"	3008	"	Gray	Marmagao via Cocanada	"
12th "	S.S. "Thongwa"	3428	"	F. Herrington	Singapore via Negapatam	6th Sept.
13th "	S.S. "Bangala"	1935	"	G. M. Symmers	Negapatam via Pondicherry	11th "
13th "	S.S. "Gwalior"	2692	"	J. H. Addenbrooke	Rangoon	8th "
13th "	S.S. "Nippon"	4015	A.	E. Tarabocchia	Calcutta	9th "
13th "	S.S. "Mombasa"	3039	B.	J. W. Ross, R.N.R.	London via Colombo	13th Aug.
16th "	S.S. "Norfolk"	2586	"	D. Buckley	Calcutta	11th Sept.
16th "	S.S. "Maria Valerie"	2643	A.	N. Guirovich	Trieste via Port Said, Suez, Aden, Karachi and Colombo.	12th Aug.

DEPARTURES.

Date sailed.	Vessel's name.	Tons.	Nation.	Commander's name.	Whither bound.
1910. 10th Sept.	S.S. "Clan Ferguson"	3107	B.	S. A. Jones	London and Hamburg via Cuddalore, Galle, Tuticorin, West Coast and Suez Canal.
11th "	S.S. "Belle of England"	2468	"	R. V. Kelway	Calcutta.
11th "	S.S. "Newab"	2041	"	G. F. Elliott	Calcutta via Coast.
13th "	S.S. "Thongwa"	3428	"	F. Herrington	Penang, Port-Swettenham, Singapore via Southern Ports.
14th "	S.S. "Nippon"	4015	A.	E. Tarabocchia	Trieste via Colombo.
14th "	S.S. "Clan Stuart"	2285	B.	T. Walker	Calcutta
14th "	S.S. "Mombasa"	3039	"	J. W. Ross, R.N.R.	Do.
16th "	S.S. "Gwalior"	2692	"	J. H. Addenbrooke	Negapatam.
16th "	S.S. "Bangala"	1935	"	G. M. Symmers	Rangoon.
16th "	S.S. "Maria Valerie"	2643	A.	N. Guirovich	Calcutta via Rangoon.
17th "	S.S. "Clan Mackinlay"	3008	B.	Gray	London and Rotterdam via Galle, Tuticorin, Cochin and Calicut and Suez Canal

Port Office, Madras,
17th Sept. 1910.

H. S. BROWN,
Ag. Deputy Conservator of the Port.

REVENUE NOTIFICATION.

NOTIFICATION.

No. 17.—In virtue of the power delegated under clause XIII (1) of Government Notification No 485, dated 13th July 1898, published on pages 1203 and 1204 of the *Fort St. George Gazette*, dated 29th September 1898, Part I, the Commissioner of Salt, Abkari and Separate Revenue hereby prohibits the practice of mixing toddy drawn for one shop with that drawn for another and transporting it in one receptacle. There is, however, no objection to the transport of toddy intended for different shops on one vehicle, so long as the toddy belonging to each shop is in a separate receptacle and has been drawn only from trees marked for that shop.

Board of Revenue (Separate Revenue),
Chepauk, 8th September 1910.

H. A. B. VERNON,
Secretary.

MILITARY NOTIFICATION.

REPORT OF AN ABSENTEE.

REPORT of an absentee without leave from the 19th Battery, Royal Field Artillery, dated at Cawnpore, this 12th day of September 1910.

Number, rank and name, 45219, Gunner Alfred Chandler; age, 24 years 9 months; height, about 5 feet 9 inches; colour of complexion, fresh; hair, brown; eyes, brown; trade, butcher; date of enlistment, 21st November 1906; place of enlistment, London; parish and county in which born, Burwell, Cambridgeshire; date of absence, 11th September 1910; place of absence, Cawnpore; marks, scar Lines left forearm, scar left wrist, pierced heart right forearm, recent deep cut on middle finger, left hand, hair cut short all over

R. M. JOHNSON, Major, R.F.A.,
Officer Commanding 19th Battery, Royal Field Artillery.

STATE CENTRAL LIBRARY, THIRUVANANTHAPURAM

OFFICIAL ADVERTISEMENTS.

TENDERS FOR THE SUPPLY OF MATERIALS.

NOTICE is hereby given that sealed tenders will be received by the Executive Engineer, Cauvery division, at his office in Tanjore up to 2 P.M. on 20th September 1910 for supply of materials noted in schedule appended. Covers to be sent by registered post or delivered personally.

2. Preparation of materials must be commenced within one week of acceptance of tender and materials must be delivered at site within specified time.

3. The cover containing each tender should be addressed to the Executive Engineer, Cauvery division, Tanjore. In addition to the address each cover should bear on it name of work for which tender is made, thus—Tender for supply of materials for service reservoir at Tanjore.

4. Tender must be on P.W.D. Form K-1 which can be had on application at Executive Engineer's office or any Sub-Divisional office and should specify a rate for each item in the schedule.
Tenders need not contain every item mentioned in the schedule.

5. Tender must be signed by one man only. Joint tenders will not be accepted. In the case of a firm the tender must be signed by each member thereof or in the event of the absence of any partner on his behalf by a person holding a power-of-attorney authorising him to do so.
The address of the tenderer should be given in full on the form.

6. The successful tenderer will be required to sign specifications for the materials he supplies.

7. Tenders will be opened by the Executive Engineer at 3 P.M. on 20th September 1910. The Executive Engineer reserves to himself the right of rejecting any or all of the tenders without assigning any reason.

8. Tenders must be accompanied by earnest money to the extent of Rs. 100 which will be at once refunded to unsuccessful tenderers.

9. Tenders not conforming to above conditions will receive no consideration.

SCHEDULE.

Name of work—Constructing a Service Reservoir at Tanjore.

Item number.	Description of work to be done.	Approximate quantity.		Remarks.
	Granite broken stone.	QUANTITY.	UNIT.	
	From Thiruvarambur to pass through 2" ring in every direction	38,027 c.ft.	100 c.ft.	To be delivered at site within time specified.
	Lime.			
	Burnt and slaked to pass through 49·1" mesh	10,570 c.ft.	c.ft.	
	Surki.			
	To be from under burnt bricks finely ground	10,406 c.ft.	c.ft.	
	Sand.			
	To be clean, hard and coarse	12,375 c.ft.	100 c.ft.	
	I.M. Bricks.			
	To be well burnt and of a uniform size, 9" × 4½" × 3", ..	560,000	1,000	
	Cut stone.			
	Granite stone to be cut in blocks of size specified ..	208 c.ft.	c.ft.	
	Rubble stone.			
	To be of granite stone of a good size from Thiruvarambur.	3,777 c.ft.	100 c.ft.	

Cauvery Division Office, Tanjore,
9th September 1910.

H. A. SHORE,
Executive Engineer, Cauvery Division.

TENDERS FOR SUPPLY OF SHEEPSKINS.

NOTICE is hereby given that sealed tenders will be received up to 2 o'clock on Friday, the 23rd September 1910, by the Superintendent, Government Press, Mint Buildings, Madras, for the supply of sheepskins mentioned in the subjoined schedule more or less. Tenders must be accompanied with samples and a deposit of Rs. 25, which will be returned if the tender is not accepted.

STATE CENTRAL LIBRARY, THIRUVANANTHAPURAM

2. The sheepskins supplied should, in all respects, be equal to the samples accepted. One thousand of each size must be delivered within seven days and the remainder within three weeks from the date of acceptance of tender.

3. The person whose tender is accepted must deposit at once 10 per cent. of the amount of his tender. This deposit will be forfeited in case of failure to supply sheepskins of the correct size and quality within the time mentioned above.

4. The Superintendent reserves to himself the right of rejecting all or any of the tenders and to ordering the quantities from two or more tenderers without assigning any reason for doing so.

SCHEDULE.

		NO.
Sheepskins, foolscap size, not less than 15″ × 19½″	.. ..	2,000
Do. do. do. 15″ × 22″	.. ..	3,000
Do. royal size, not less than 21″ × 28″	.. ..	6,000

Government Press, Mint Buildings,
Madras, 12th September 1910.

T. FISHER,
Superintendent.

LIST OF UNCLAIMED GOODS LYING IN THE MADRAS CUSTOM-HOUSE.

NOTICE is hereby given that the undermentioned packages remaining unclaimed in the Custom-house will be sold by public auction (if not cleared immediately) under section 88 of the Sea Customs Act.

2. Goods advertised by the auctioneers for sale will not be permitted to be withdrawn except on prepayment of a deposit sufficient to cover duty, godown rent, harbour dues and other charges, and the owners should arrange with the auctioneers, Messrs. Oakes & Co., Limited, for the payment of their charges and produce a letter from them authorizing the removal of the goods from the auction list.

3. The goods will be sold subject to the payment of the Port Trust charges which will be notified at the time of sale.

Name of vessel.	Date of arrival.	Marks and numbers.	Description of packages.	Contents.
S.S. "Clan Macalister" ..	1909. 11th Dec. ..	*Nil* for a diamond with "M" over "C.P.B," in the centre.	12 ..	Iron frames.
S.S. "Goldenfels" ..	1910. 13th Jan. ..	A quantity of coke said to weigh about 28 tons and 17 cwts.	....	Coke.
S.S. "Clan Chattan" ..	21st " ..	*Nil* for a triangle with "48" in the centre and "N" on the left and "J" on the right above.	2 kegs ..	Paint.
S.S. "Do." ..	21st " ..	*Nil* for a semi-circle with "M" in the centre.	2 ..	Iron tubes.
S.S. "Scrada" ..	24th " ..	*Nil* for a triangle with "528" in the centre.	7 kegs ..	Empty.
S.S. "Do." ..	24th " ..	*Nil*	9 drums ..	Unknown.
S.S. "Clan Chattan" ..	13th Feb. ..	*Nil* for T.R.C. & Co.	2 kegs ..	Paints.
S.S. "Mombasa" ..	27nd " ..	*Nil* for T.R.C.	1 drum ..	Oil.
S.S. "Clan Grant" ..	2nd Mar. ..	N. M. C. & Co.	1 bundle ..	Parts of iron stoves.
S.S. "Do." ..	2nd " ..	A diamond with "H" in the centre.	1 cask ..	Pitch or asphalt.
S.S. "Dilwara" ..	7th " ..	*Nil*	1 keg ..	Empty.
S.S. "Marienfels" ..	10th " ..	A triangle with "C" in the centre and "P" on the left and "T" on the right above.	8 bales ..	Paper.
S.S. "Do." ..	10th " ..	A diamond with "109" in the centre, "J" on the left and "L" on the right above and "M" on the left and "L" on the right below.	1 plate ..	Steel.
S.S. "Clan Macintyre" ..	12th " ..	Oakes & Co., Ld.	1 crate ..	Cheese (damaged).
S.S. "Lord Downshire."	6th April ..	*Nil* for an oblong with "M R C" in the centre.	1 case ..	Candles.
S.S. "Denera" ..	6th " ..	*Nil* for an oblong with "C & Co." in the centre.	10 packs ..	Shovels.
S.S. "Lichtenfels" ..	21st May ..	V. K. E. S. & Co.	10 cases ..	Condensed milk.

Custom-house, Madras,
16th September 1910.

G. N. BOWER,
Assistant Collector of Sea Customs.

TENDER FOR REMOVING FURNITURE, RECORDS, ETC.

TENDERS are invited for removing on the 27th October 1910 and two following days, the furniture, records and stores from the office of the Sanitary Engineer to Government and the Inspector of Boilers and Factories at Kensington House, Poonamallee Road, Kilpauk, to the newly constructed office building on the Marina at Chepauk.

STATE CENTRAL LIBRARY, THIRUVANANTHAPURAM

Tenders to be sent in to the undersigned not later than the 4th October 1910 and should be accompanied by deposit of Rupees fifty.

The undersigned reserves the right of rejecting any or all tenders.

Office of Sanitary Engr. to Govt., Kensington House, Kilpauk, Madras, 16th September 1910.

W. HUTTON, A.M.I.C.E.,
Sanitary Engineer to Government.

SALE OF PLASTER CASTS, FURNITURE, ETC.

NOTICE is hereby given that a number of articles mentioned below will be disposed of by auction, commencing at 8 A.M. on Saturday, 24th September.

The articles may be inspected during the working hours of the school (between 8 A.M. and 4 P.M. except on Saturdays when the school is open from 8 to 12 only).

Plaster casts, furniture both carved and plain, metal work, pottery and China, etc.

School of Arts, Madras,
8th September 1910.

W. S. HADAWAY,
Superintendent.

RECOVERY OF WRECKS.

NOTICE is hereby given, under section 76 of Act VII of 1880, that the undermentioned property has been salvaged within the limits of the Port of Madras, and claimants should submit their claim within a week's time from the date of the circular and remove the articles claimed within the close of the month on payment of the salvage charge. Should they fail, the articles will be sold in the following month by the Engineer No. 2, Port Trust, Madras:—

Description of articles.	Mark.	Date of recovery.	Place of recovery.
One pot sleeper	Nil	10th September 1910.	Within the Madras Harbour.
Nine flat iron bars	"	10th do.	
Six square iron bars	"	10th do.	
Three square iron bars for axle	"	10th do.	
Eighty pounds of 3" wire nails	"	12th do.	
Eight iron sheets, 4 × 2	"	12th do.	
One small jungleweod piece	"	12th do.	
Eleven flat iron bars	"	12th do.	
One square iron bar	"	12th do.	
Two round iron bars	"	12th do.	
Two square iron bars for axle	"	12th do.	
Fourteen flat iron bars	"	12th do.	
Five square iron bars	"	13th do.	
Two round iron bars	"	13th do.	
Two junglewood planks, 14'—16' × 8" × 1"	"	13th do.	
Five pot sleepers	"	13th do.	
Twenty-one flat iron bars	"	14th do.	
Eight square iron bars	"	14th do.	
Four round iron bars	"	14th do.	
One bundle of square iron bars	"	14th do.	
One steel bar	"	14th do.	
One junglewood square, 12' × 5" × 5"	"	14th do.	
Do. do. 12' × 4" × 4"	"	14th do.	
Twenty flat iron bars	"	14th do.	
Eight round iron bars	"	15th do.	
Three square iron bars	"	15th do.	
One square iron bar for axle	"	15th do.	
One steel bar	"	15th do.	
Three jungle wodd planks	"	15th do.	
One old wire rope piece	"	15th do.	
Sixteen flat iron bars	"	15th do.	
Ten square iron bars	"	15th do.	
One T iron bar	"	15th do.	
Five round iron bars	"	15th do.	
Four pot sleepers	"	16th do.	
One redwood round piece	"	16th do.	

விளம்பரம்.

இதனால் 1880-ம் வருடம் 7-வது சட்டம் 76-வது செண்டைக்கு விளம்பரிக்கப்படுகிறதென்னவென்றால், மதராஸ் போர்ட் எல்லைக்குட்பட்ட கடலிலும் கடற்கரையிலும் கண்டெடுக்கப்பட்ட இந

கடலில் மிதந்த சொத்துக்கள் மற்ற கச்சேரிகளுக்கு ஆபீஸில் பாதுகாக்கப்பட்டிருக்கின்றன. சொத்துக்குடையவர்கள் தங்களுடைய பாத்தியதையை இந்த விளம்பரத்தேதிமுதல் ஒரு வாரத்திற்குள்ளாக தெரிவித்து சால்வேஜ் சார்ஜை கட்டிவிட்டு அந்தமாசம் முடிவு பெறுவதற்குள்ளாக சொத்துக்களை அப்புறப்படுத்தவேண்டியது. அப்படி செய்யத்தவறினால் மதராஸ் போர்ட் டிரஸ்ட் 2-வது ஸெக்ஷனையடுத்த மாசத்தில் விற்பனை செய்யப்படும் :—

சாமான்களின் விவரம்.	குறி.	அகப்பட்டதும் யீ உ.	அகப்பட்ட இடம்.
		1910-ம் இரு	
1 சமில் சட்டி	பூச்சியம் ...	செப்டம்பர் 10உ ...	மதராஸ் கரைப்பகுதி.
9 தட்டை இரும்பு சட்டங்கள்	வெ. ...	வெ. 10உ ...	
6 சதுர இரும்பு சட்டங்கள்	வெ. ...	வெ. 10உ ...	
3 சதுர இரும்பு சட்டங்கள், இருசக்கர...	வெ. ...	வெ. 10உ ...	
80 பவுன் 8 அங்குல கம்பி ஜூலி ...	வெ. ...	வெ. 12உ ...	
8 இரும்பு தகடுகள் 4' × 2'	வெ. ...	வெ. 12உ ...	
1 சின்ன காட்டுமரத் தண்டு	வெ. ...	வெ. 12உ ...	
11 தட்டை இரும்பு சட்டங்கள்	வெ. ...	வெ. 12உ ...	
1 சதுர இரும்பு சட்டம்	வெ. ...	வெ. 13உ ...	
2 உருள இரும்பு சட்டங்கள்	வெ. ...	வெ. 12உ ...	
2 சதுர இரும்பு சட்டங்கள், இருசக்கர...	வெ. ...	வெ. 12உ ...	
14 தட்டை இரும்பு சட்டங்கள்	வெ. ...	வெ. 13உ ...	
5 சதுர இரும்பு சட்டங்கள்	வெ. ...	வெ. 13உ ...	
2 உருள இரும்பு சட்டங்கள்	வெ. ...	வெ. 13உ ...	
2 காட்டு மரப் பலகைகள் 14' × 10' × 8" × 1".	வெ. ...	வெ. 13உ ...	
5 சமில் சட்டிகள்	வெ. ...	வெ. 13உ ...	
21 தட்டை இரும்பு சட்டங்கள்	வெ. ...	வெ. 14உ ...	
8 சதுர இரும்பு சட்டங்கள்	வெ. ...	வெ. 14உ ...	
4 உருள இரும்பு சட்டங்கள்	வெ. ...	வெ. 14உ ...	
1 கட்டு சதுர இரும்பு சட்டங்கள் ...	வெ. ...	வெ. 14உ ...	
1 எழுது சட்டம்	வெ. ...	வெ. 14உ ...	
1 காட்டு மர சதுரம் 12' × 5" × 5" ...	வெ. ...	வெ. 14உ ...	
1 காட்டு மர சதுரம் 12' × 4" × 4" ...	வெ. ...	வெ. 14உ ...	
20 தட்டை இரும்பு சட்டங்கள்	வெ. ...	வெ. 15உ ...	
8 உருள இரும்பு சட்டங்கள்	வெ. ...	வெ. 15உ ...	
3 சதுர இரும்பு சட்டங்கள்	வெ. ...	வெ. 15உ ...	
1 சதுர இரும்பு சட்டம் இருசக்கர ...	வெ. ...	வெ. 15உ ...	
1 எழுது சட்டம்	வெ. ...	வெ. 15உ ...	
2 காட்டு மரப் பலகைகள்	வெ. ...	வெ. 15உ ...	
1 பழைய கம்பி வடு தண்டு ...	வெ. ...	வெ. 15உ ...	
16 தட்டை இரும்பு சட்டங்கள்	வெ. ...	வெ. 16உ ...	
10 சதுர இரும்பு சட்டங்கள்	வெ. ...	வெ. 16உ ...	
1 T இரும்பு சட்டம்	வெ. ...	வெ. 16உ ...	
5 உருள இரும்பு சட்டங்கள்	வெ. ...	வெ. 16உ ...	
4 சமில் சட்டிகள்	வெ. ...	வெ. 16உ ...	
1 செம்பர உருள தண்டு	வெ. ...	வெ. 16உ ...	

Port Office, Madras,
17th September 1910.

H. S. BROWN,
Ag. Deputy Conservator of the Port,
for Receiver of Wrecks for the Port of Madras.

GOVERNMENT PUBLICATIONS FOR SALE

BY THE SUPERINTENDENT, GOVERNMENT PRESS, MINT BUILDINGS, MADRAS,
AND BY THE FOLLOWING :—

AGENTS IN INDIA.

Messrs. B. Cambray & Co., Calcutta.
Messrs. Thacker, Spink & Co., Calcutta.
Messrs. D. B. Taraporevala Sons & Co., Bombay.
Messrs. Thacker & Co., Ld., Bombay.
* Mr. T. K. Sitarama Aiyar, Kumbakonam.
Messrs. Combridge & Co., Madras.
Messrs. Higginbotham & Co., Mount Road, Madras.
Messrs. V. Kalyanarama Iyer & Co., Esplanade, Madras.
Messrs. S. Murthy & Co., Kapalee Press, Madras.
Messrs. G. A. Nateson & Co., Madras.
Messrs. Temple & Co., Georgetown, Madras.
Messrs. P. R. Rama Iyer & Co., Madras.
Mrs. Radhabai Atmaram Sagun, Bombay.
Saraswati Publishing House, Popham's Broadway, Madras.
Mr. E. Seymour Hale, Bombay.
Messrs. Thompson & Co., Madras.
Messrs. T. Coopoosamy Naicker & Co., Madras.

* Agent for sale of the Legislative Department publications.

STATE CENTRAL LIBRARY, THIRUVANANTHAPURAM